Materiali – Progr.3+660.00

Materiale	Area (m²)	Vol. (m³)
Gradoni	4.32	87.47
Rilevato	55.79	1897.87
Scavo	40.37	467.20
Scotico	3.72	79.91
Terreno vegetale	1.57	37.33

Sez. B104
Progr.: 3+660.00
Scala : 1:200
Q.Rif. : 610.00

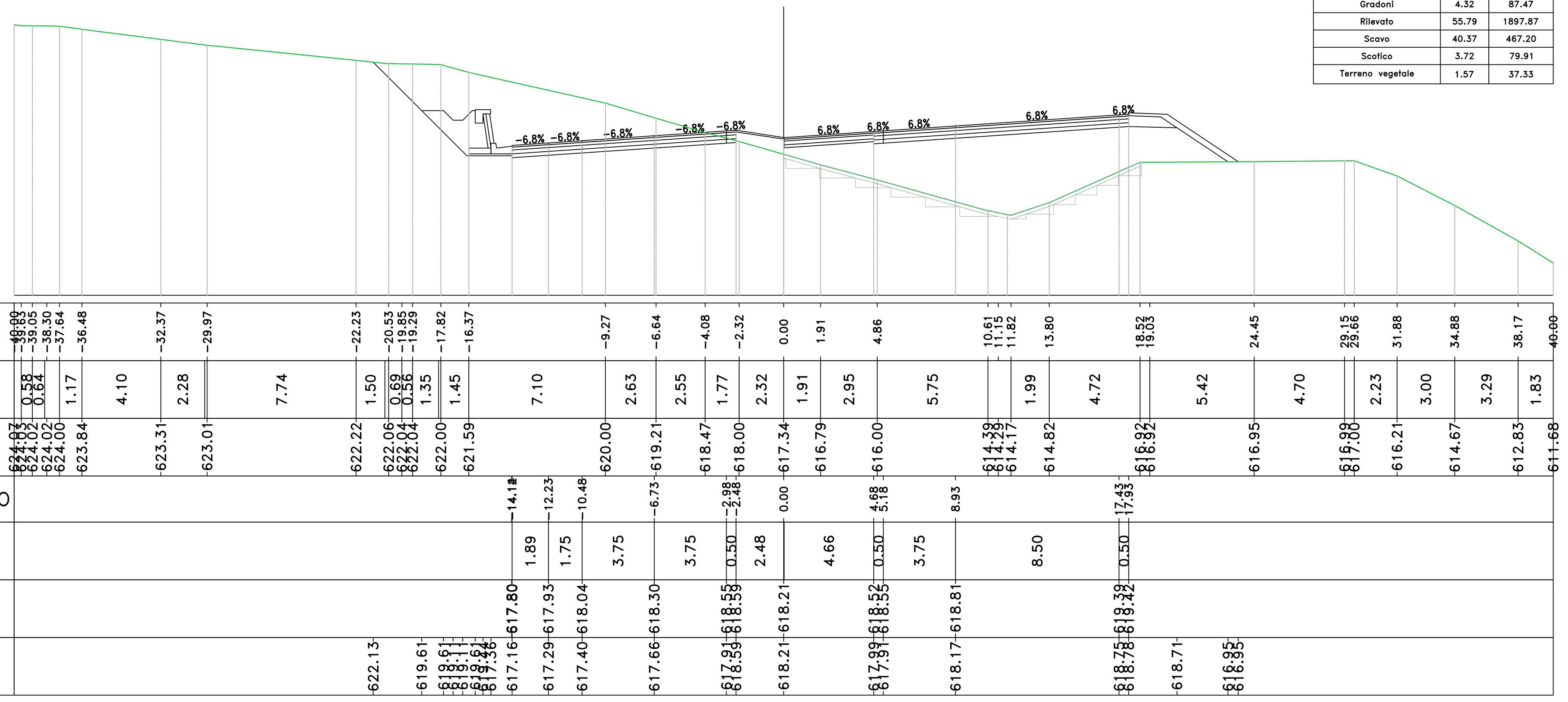

Materiali – Progr.3+740.00

Materiale	Area (m²)	Vol. (m³)
Gradoni	0.00	0.00
Rilevato	13.00	252.60
Scavo	50.98	1622.37
Scotico	0.00	0.00
Terreno vegetale	1.42	29.35

Sez. B108
Progr.: 3+740.00
Scala : 1:200
Q.Rif. : 610.00

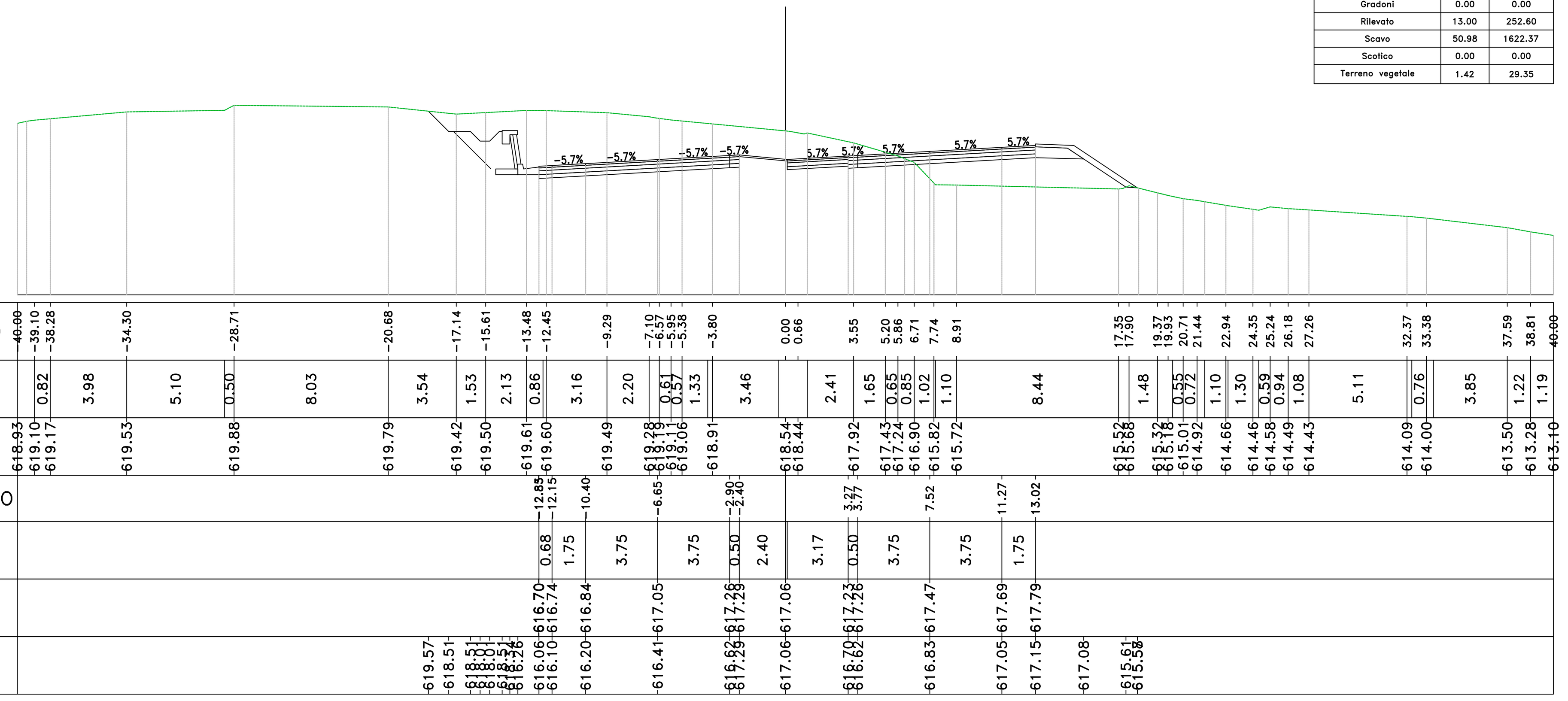

Materiali – Progr.3+680.00

Materiale	Area (m²)	Vol. (m³)
Gradoni	1.84	62.54
Rilevato	11.62	686.18
Scavo	111.13	1496.94
Scotico	1.37	51.62
Terreno vegetale	1.56	32.26

Sez. B105
Progr.: 3+680.00
Scala : 1:200
Q.Rif. : 610.00

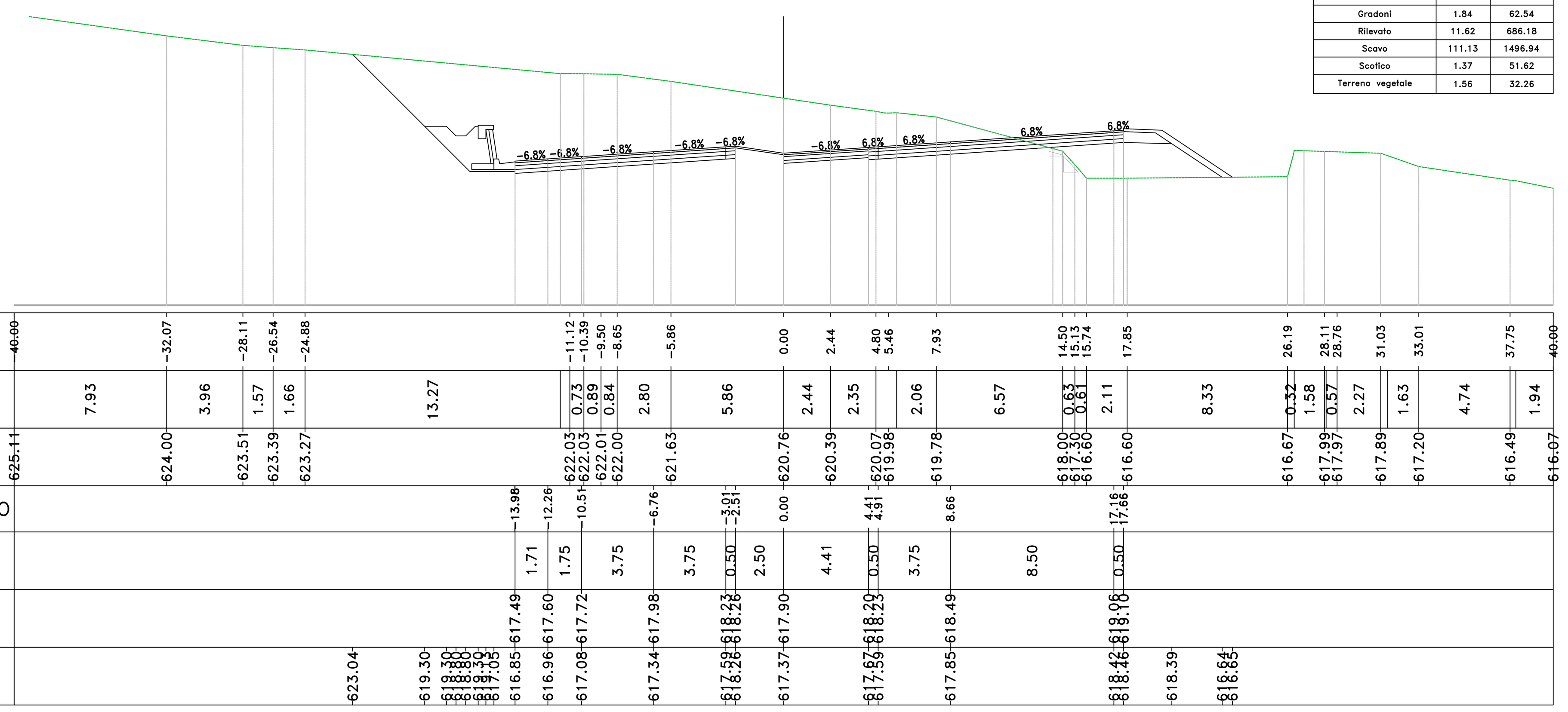

Materiali – Progr.3+760.00

Materiale	Area (m²)	Vol. (m³)
Gradoni	1.57	15.83
Rilevato	27.46	409.16
Scavo	1.25	518.29
Scotico	8.19	82.30
Terreno vegetale	1.09	25.20

Sez. B109
Progr.: 3+760.00
Scala : 1:200
Q.Rif. : 605.00

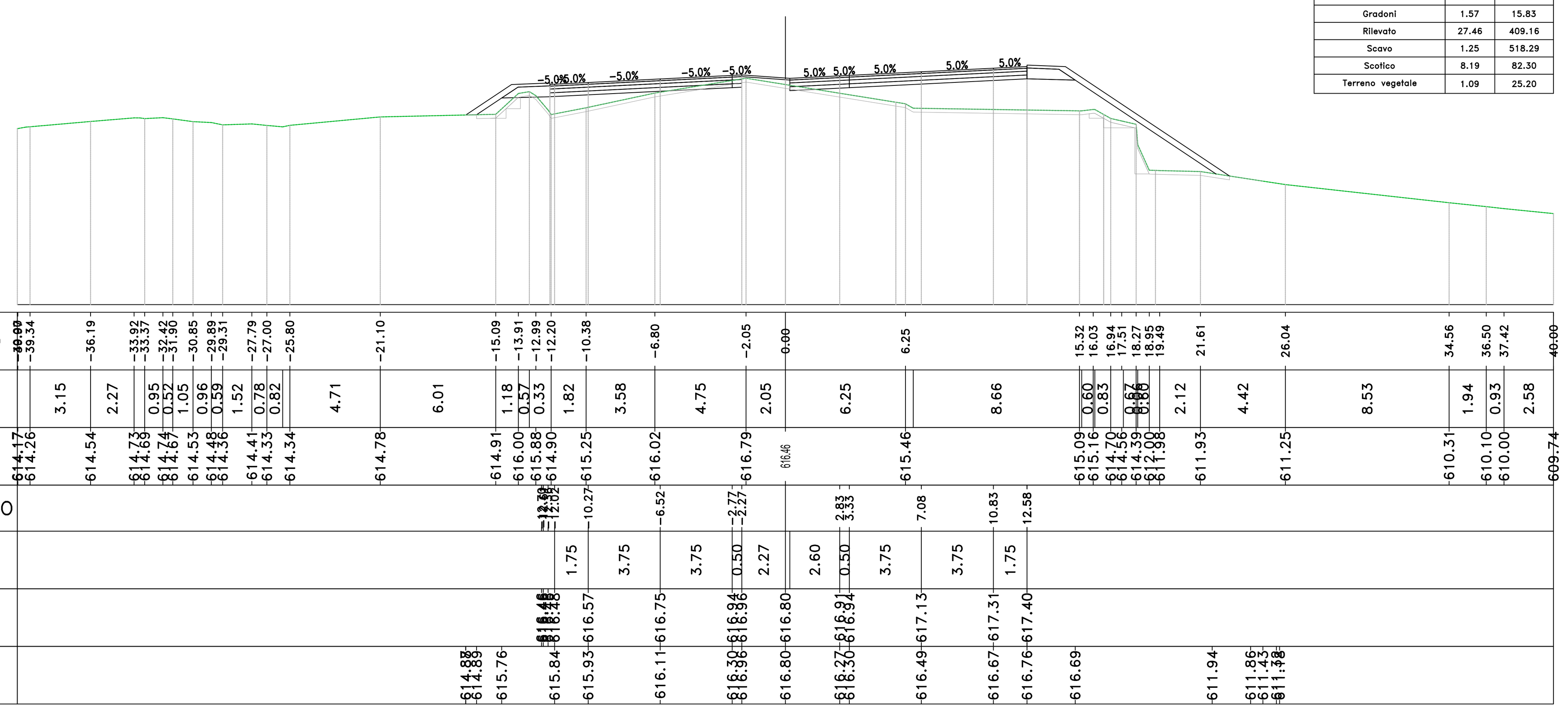

Materiali – Progr.3+700.00

Materiale	Area (m²)	Vol. (m³)
Gradoni	0.00	18.76
Rilevato	10.39	225.37
Scavo	116.33	2252.21
Scotico	0.00	36.57
Terreno vegetale	1.49	31.34

Sez. B106
Progr.: 3+700.00
Scala : 1:200
Q.Rif. : 610.00

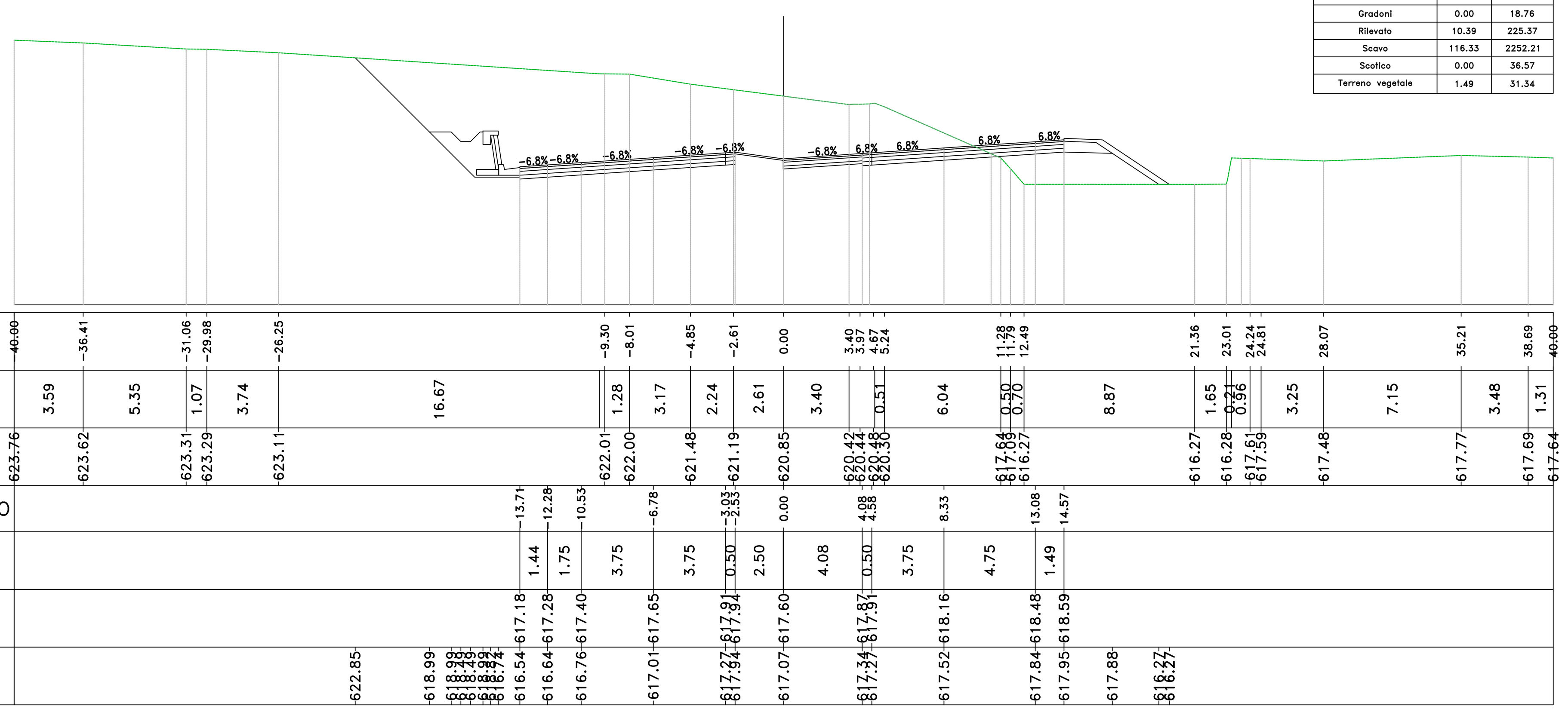

Materiali – Progr.3+780.00

Materiale	Area (m²)	Vol. (m³)
Gradoni	2.01	36.34
Rilevato	139.27	1666.35
Scavo	0.00	12.46
Scotico	10.60	188.41
Terreno vegetale	9.63	107.40

Sez. PO_E38_SPA
Progr.: 3+780.00
Scala : 1:200
Q.Rif. : 605.00

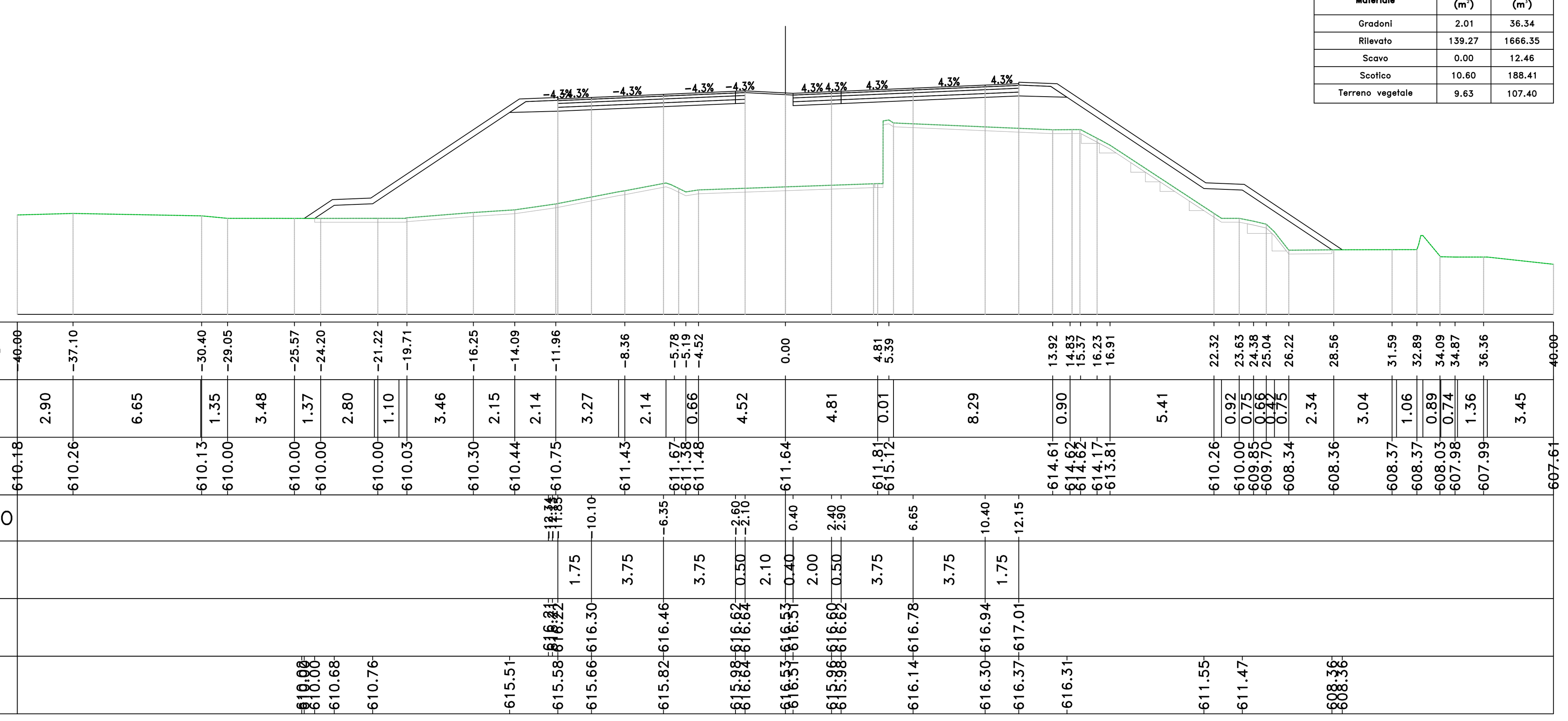

Materiali – Progr.3+720.00

Materiale	Area (m²)	Vol. (m³)
Gradoni	0.00	0.00
Rilevato	11.86	226.92
Scavo	112.74	2267.78
Scotico	0.00	22.64
Terreno vegetale	1.46	30.16

Sez. B107
Progr.: 3+720.00
Scala : 1:200
Q.Rif. : 610.00

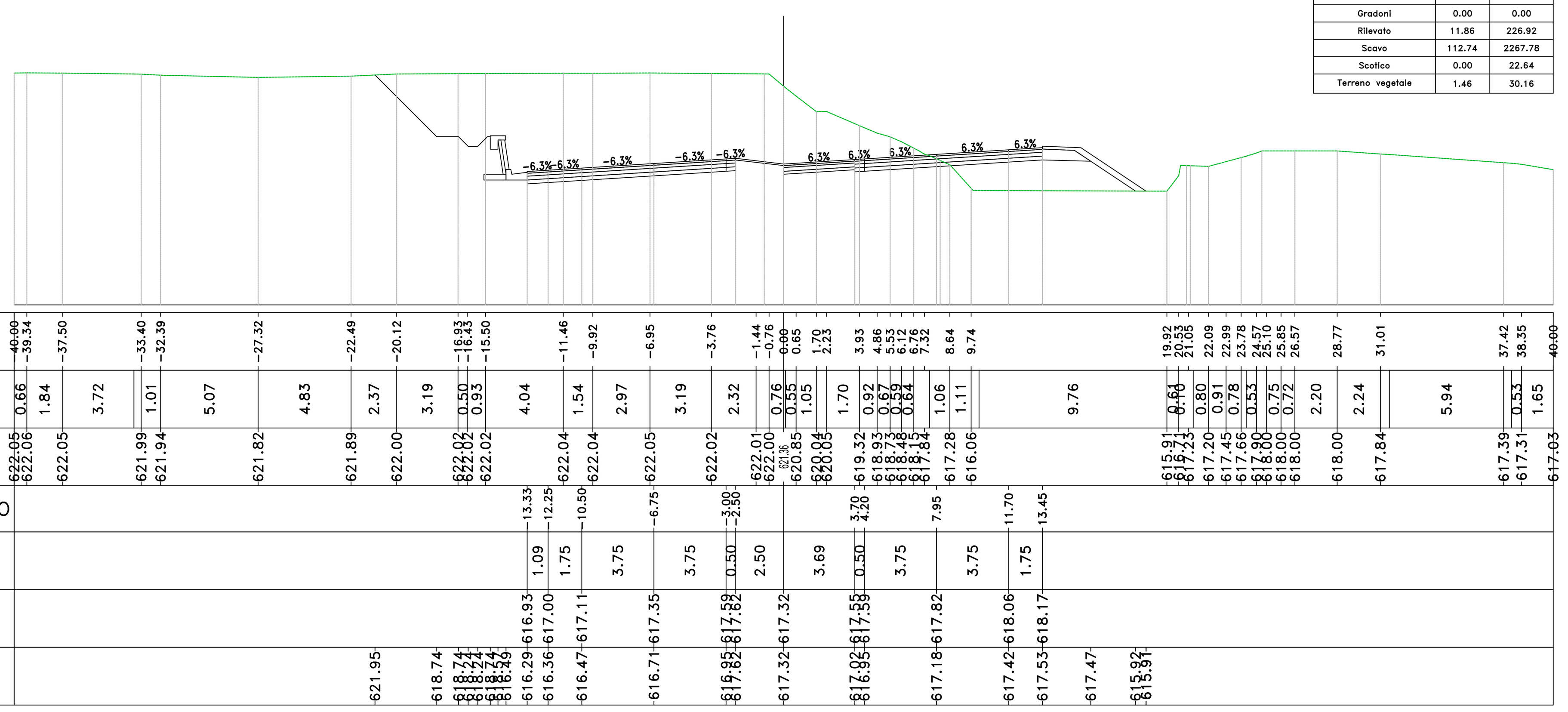

Materiali – Progr.3+800.00

Materiale	Area (m²)	Vol. (m³)
Gradoni	3.03	50.47
Rilevato	113.46	2527.38
Scavo	0.01	0.14
Scotico	5.53	161.26
Terreno vegetale	3.86	134.88

Sez. PO_E38_SPB
Progr.: 3+800.00
Scala : 1:200
Q.Rif. : 605.00

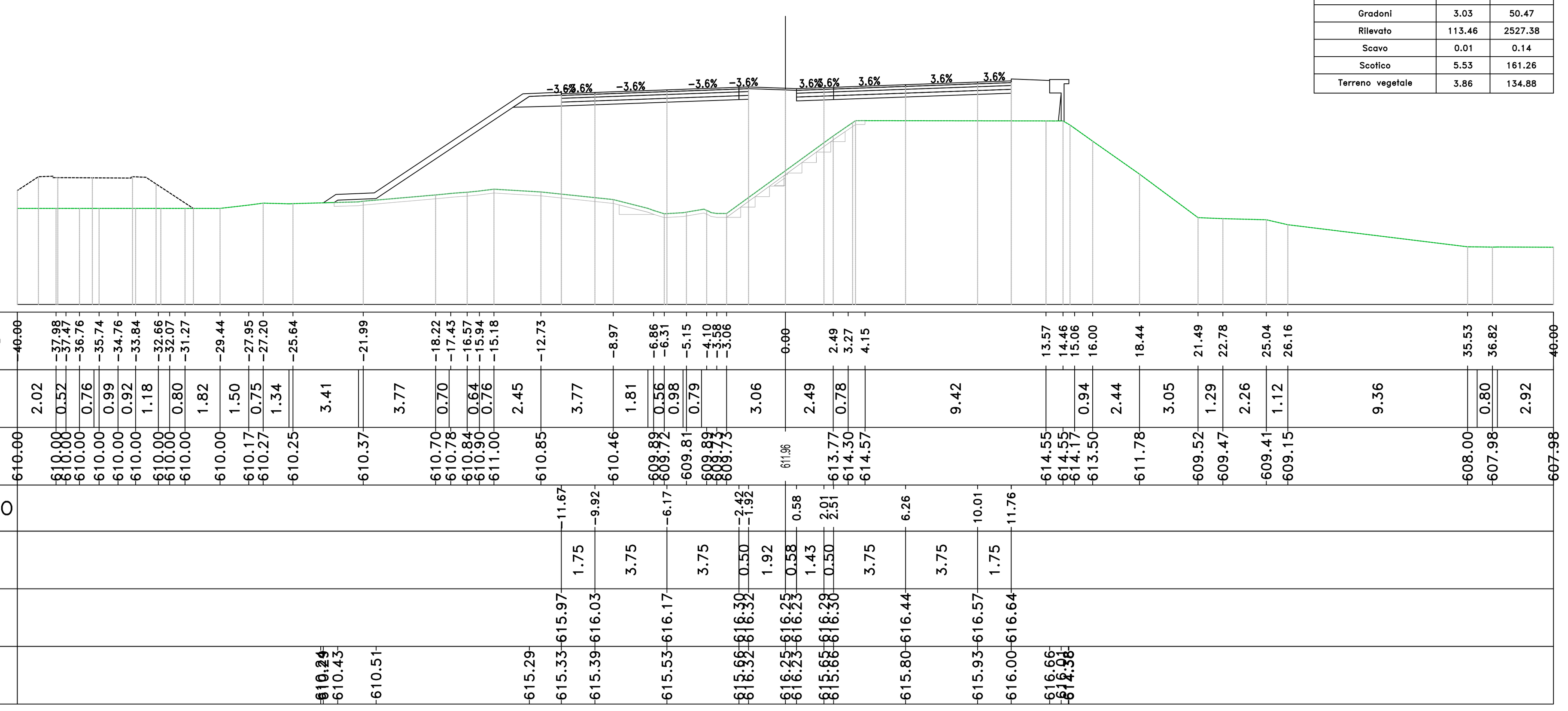

anas
GRUPPO FS ITALIANE

Direzione Progettazione e Realizzazione Lavori

S.S. 284 "Occidentale Etnea"

Ammodernamento del Tratto Adrano – Catania

1° lotto Adrano – Paternò

PROGETTO DEFINITIVO — COD. PA712

PROGETTAZIONE: ATI VIA - SERING - VDP - BRENG

PROGETTISTA E RESPONSABILE DELL'INTEGRAZIONE DELLE PRESTAZIONI SPECIALISTICHE: (GRUPPO DI PROGETTAZIONE)
Dott. Ing. Giovanni Piazza (Ord. Ing. Prov. Roma 27296)

RESPONSABILI D'AREA:
Responsabile Tracciato stradale: *Dott. Ing. Massimo Capasso (Ord. Ing. Prov. Roma 26031)*
Responsabile Strutture: *Dott. Ing. Giovanni Piazza (Ord. Ing. Prov. Roma 27296)*
Responsabile Idraulica, Geotecnica e Impianti: *Dott. Ing. Sergio Di Maio (Ord. Ing. Prov. Palermo 2872)*
Responsabile Ambiente: *Dott. Ing. Francesco Ventura (Ord. Ing. Prov. Roma 14660)*

GEOLOGO:
Dott. Geol. Enrico Curcuruto (Ord. Geo. Regione Sicilia 966)

COORDINATORE SICUREZZA IN FASE DI PROGETTAZIONE:
Dott. Ing. Sergio Di Maio (Ord. Ing. Prov. Palermo 2872)

RESPONSABILE SIA:
Dott. Ing. Francesco Ventura (Ord. Ing. Prov. Roma 14660)

VISTO: IL RESPONSABILE DEL PROCEDIMENTO:
Dott. Ing. Marilena Coppola

VIA INGEGNERIA

MANDANTI: SERING INGEGNERIA — vdp — BRENG BRIDGE ENGINEERING

PROGETTO STRADALE
ASSE PRINCIPALE
Sezioni trasversali Tratto tipo B
TAV 14

CODICE PROGETTO (PROGETTO / LIV. PROG. / ANNO)	NOME FILE / CODICE ELAB.	REVISIONE	SCALA:
DPPA0712 D 20	PA712_P02PS00TRASZ01-23_A / P02PS00TRASZ14	A	1:200

REV.	DESCRIZIONE	DATA	REDATTO	VERIFICATO	APPROVATO
D					
C					
B					
A	EMISSIONE	NOV 2020	M.TOSI	M.CAPASSO	G.PIAZZA