Materiali — Progr.5+120.00

Materiale	Area (m²)	Vol. (m³)
Gradone	0.00	0.00
Rilevato	7.10	136.73
Scavo	85.38	1703.20
Scotico	0.00	0.00
Terreno vegetale	0.00	0.00

Sez. B175
Progr.: 5+120.00
Scala : 1:200
Q.Rif. : 590.00

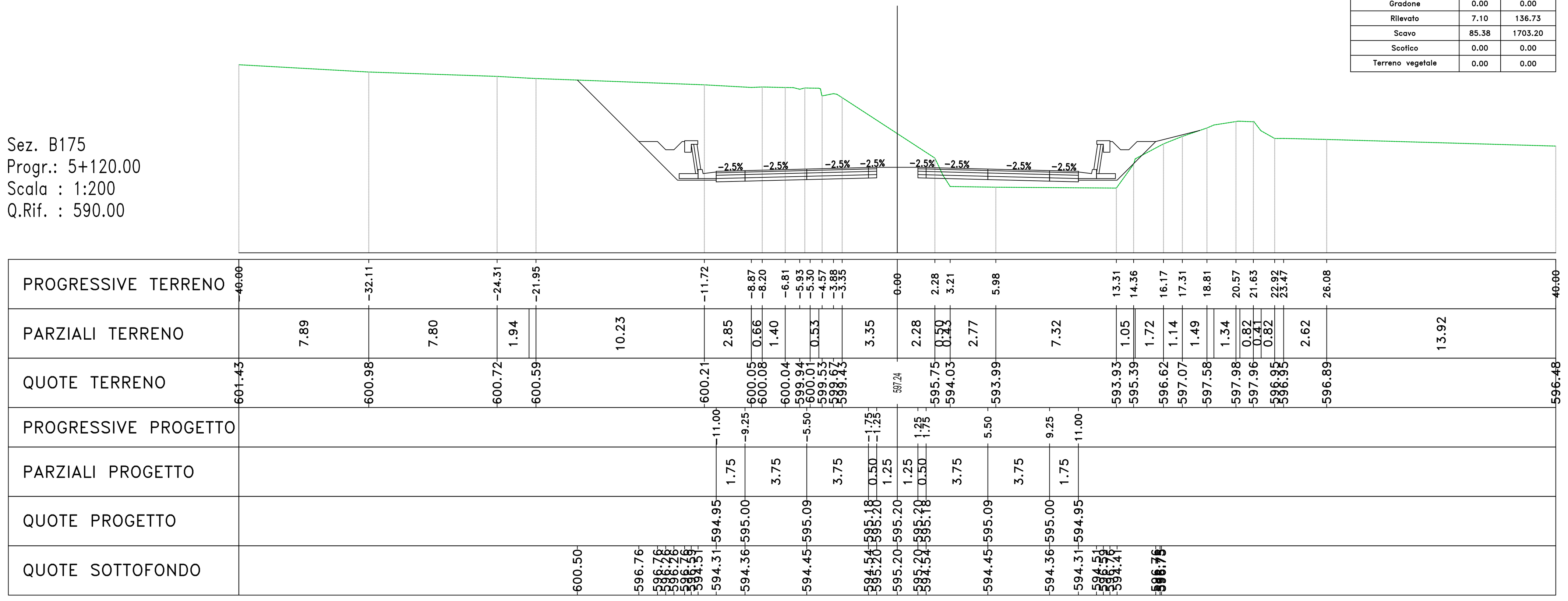

Materiali — Progr.5+140.00

Materiale	Area (m²)	Vol. (m³)
Gradone	0.00	0.00
Rilevato	6.64	137.37
Scavo	88.91	1742.88
Scotico	0.00	0.00
Terreno vegetale	0.00	0.00

Sez. B176
Progr.: 5+140.00
Scala : 1:200
Q.Rif. : 590.00

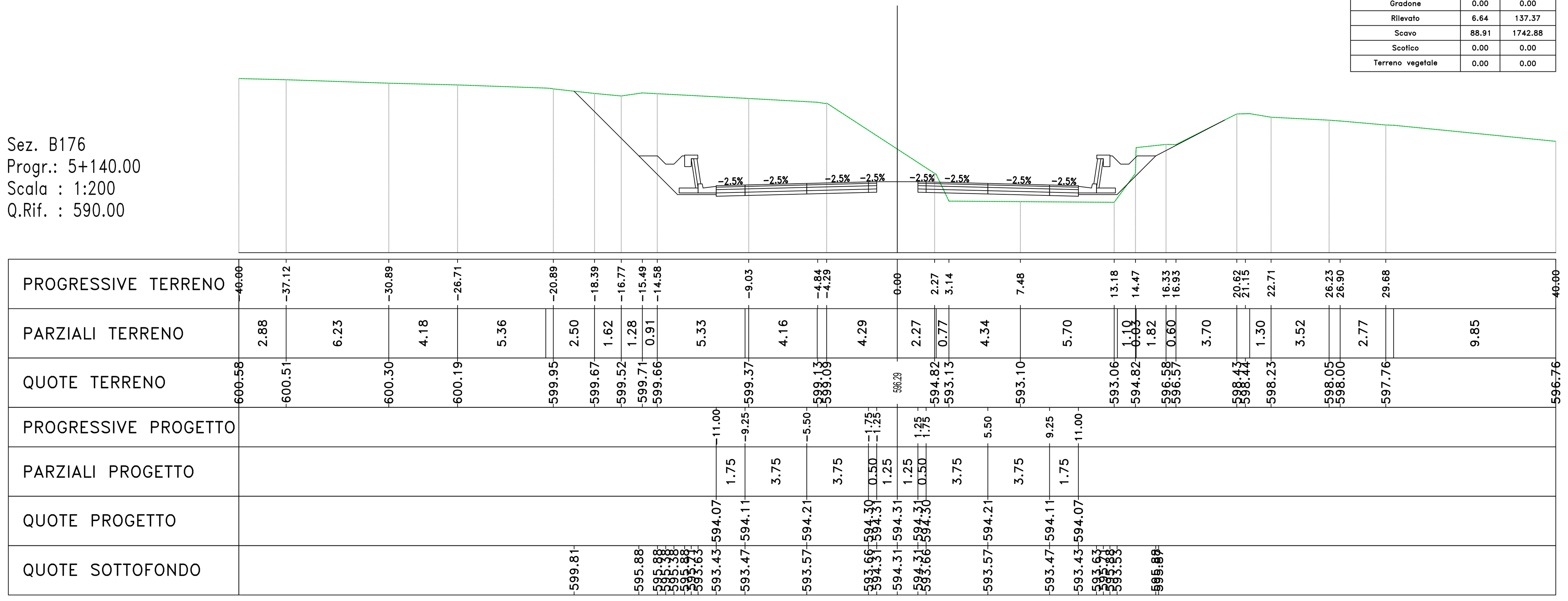

Materiali — Progr.5+160.00

Materiale	Area (m²)	Vol. (m³)
Gradone	0.00	0.00
Rilevato	6.45	130.84
Scavo	114.90	2038.06
Scotico	0.00	0.00
Terreno vegetale	0.00	0.00

Sez. B177
Progr.: 5+160.00
Scala : 1:200
Q.Rif. : 590.00

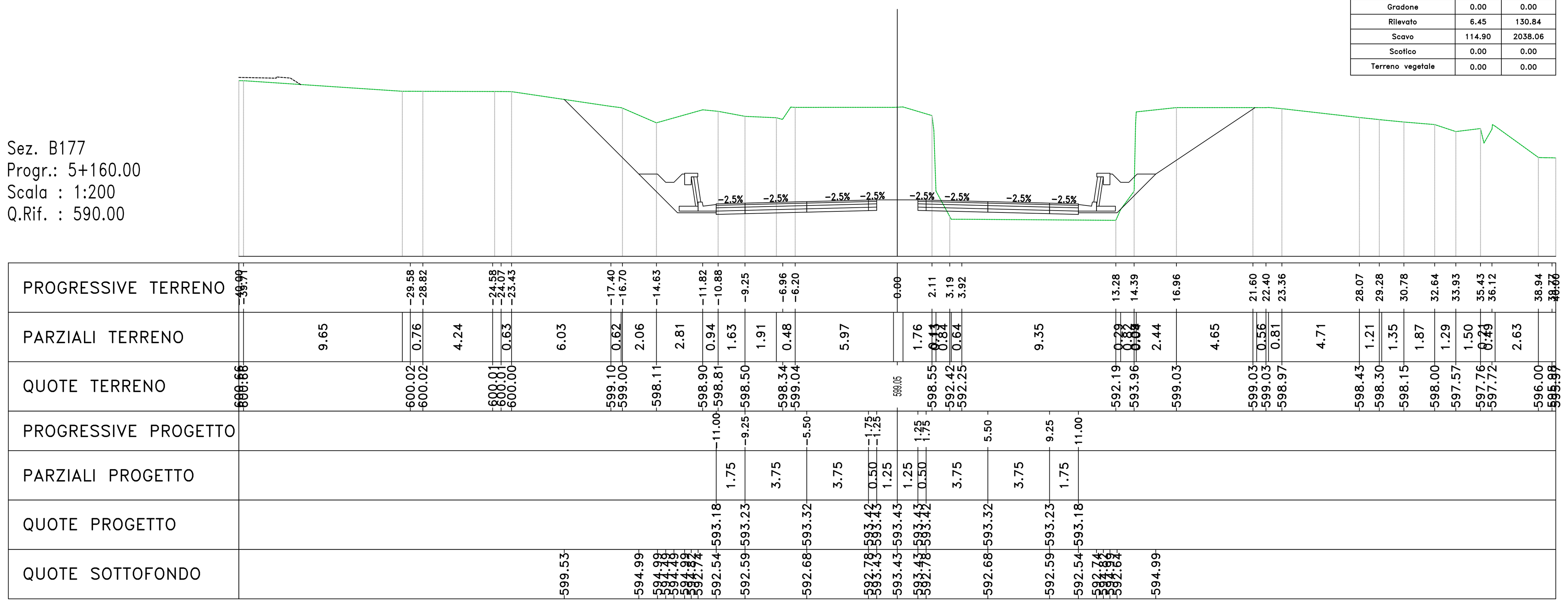

Materiali — Progr.5+180.00

Materiale	Area (m²)	Vol. (m³)
Gradone	0.00	0.00
Rilevato	6.55	129.95
Scavo	97.92	2128.17
Scotico	0.00	0.00
Terreno vegetale	0.00	0.00

Sez. B178
Progr.: 5+180.00
Scala : 1:200
Q.Rif. : 590.00

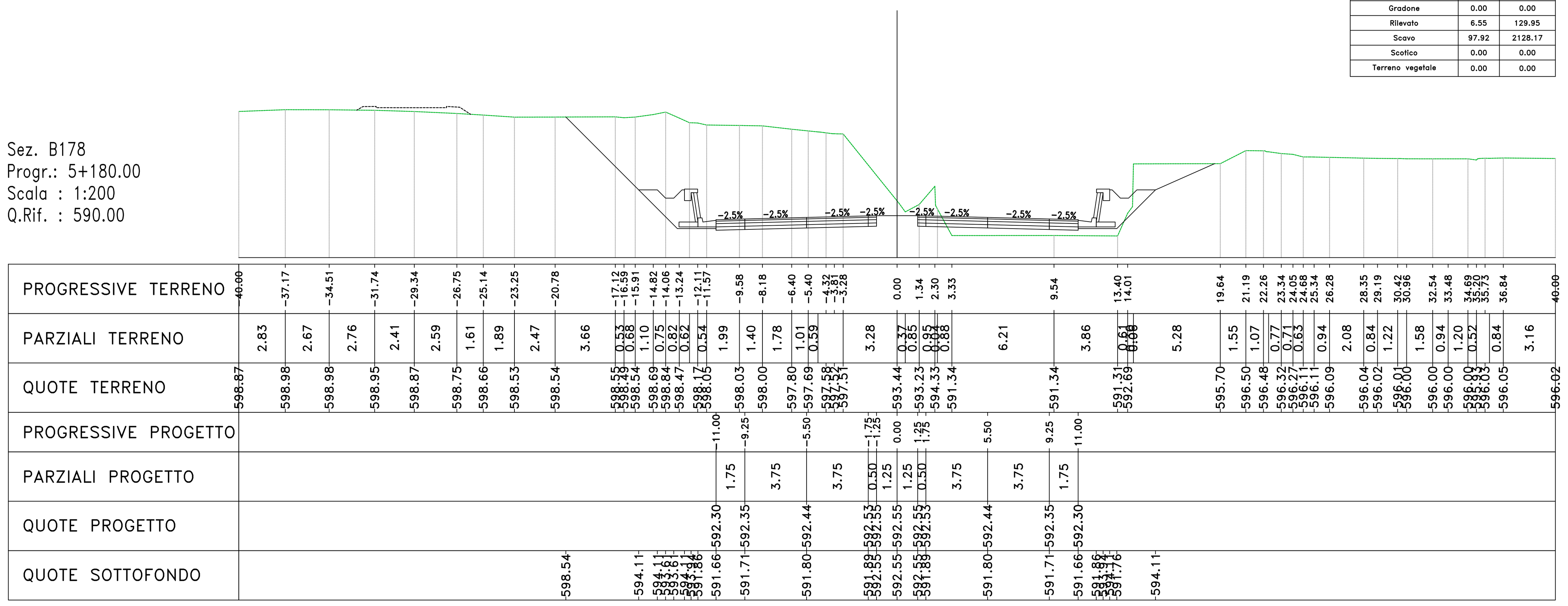

Materiali — Progr.5+200.00

Materiale	Area (m²)	Vol. (m³)
Gradone	0.00	0.00
Rilevato	6.85	133.99
Scavo	92.60	1905.14
Scotico	0.00	0.00
Terreno vegetale	0.00	0.00

Sez. B179
Progr.: 5+200.00
Scala : 1:200
Q.Rif. : 590.00

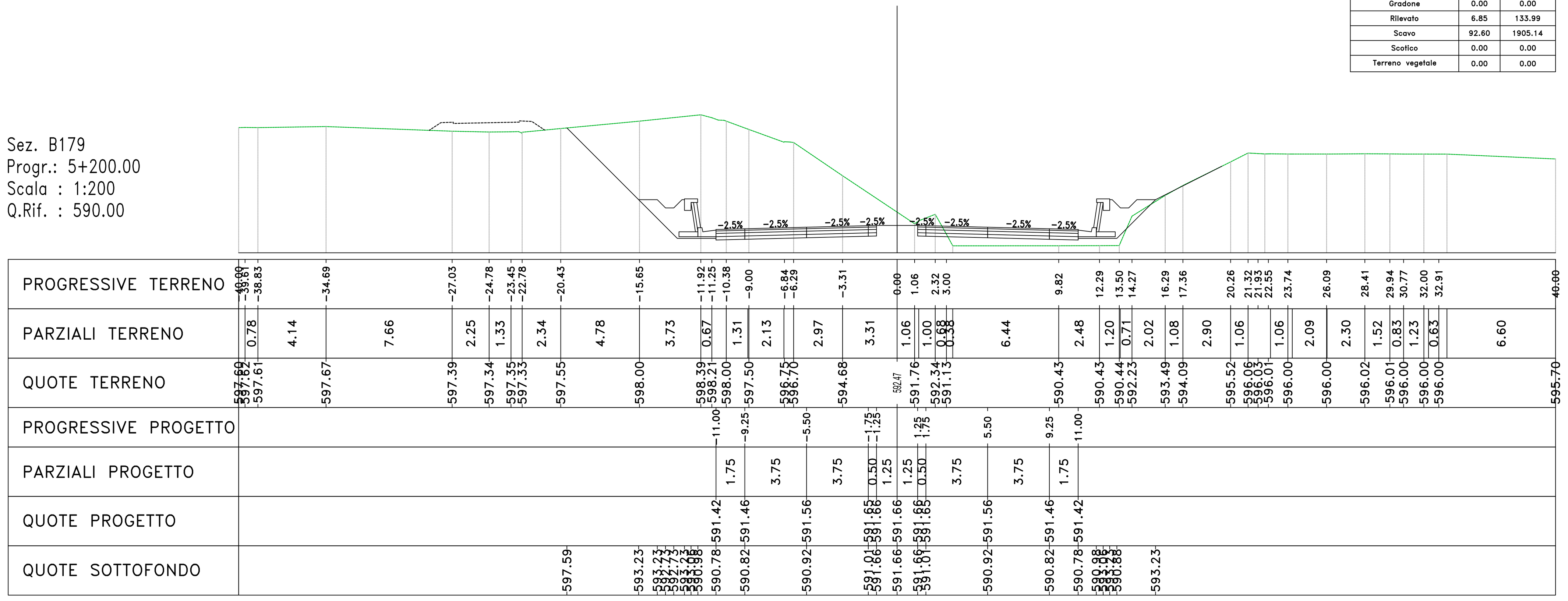

Materiali — Progr.5+220.00

Materiale	Area (m²)	Vol. (m³)
Gradone	0.00	0.00
Rilevato	6.84	136.90
Scavo	90.78	1833.79
Scotico	0.00	0.00
Terreno vegetale	0.00	0.00

Sez. B180
Progr.: 5+220.00
Scala : 1:200
Q.Rif. : 585.00

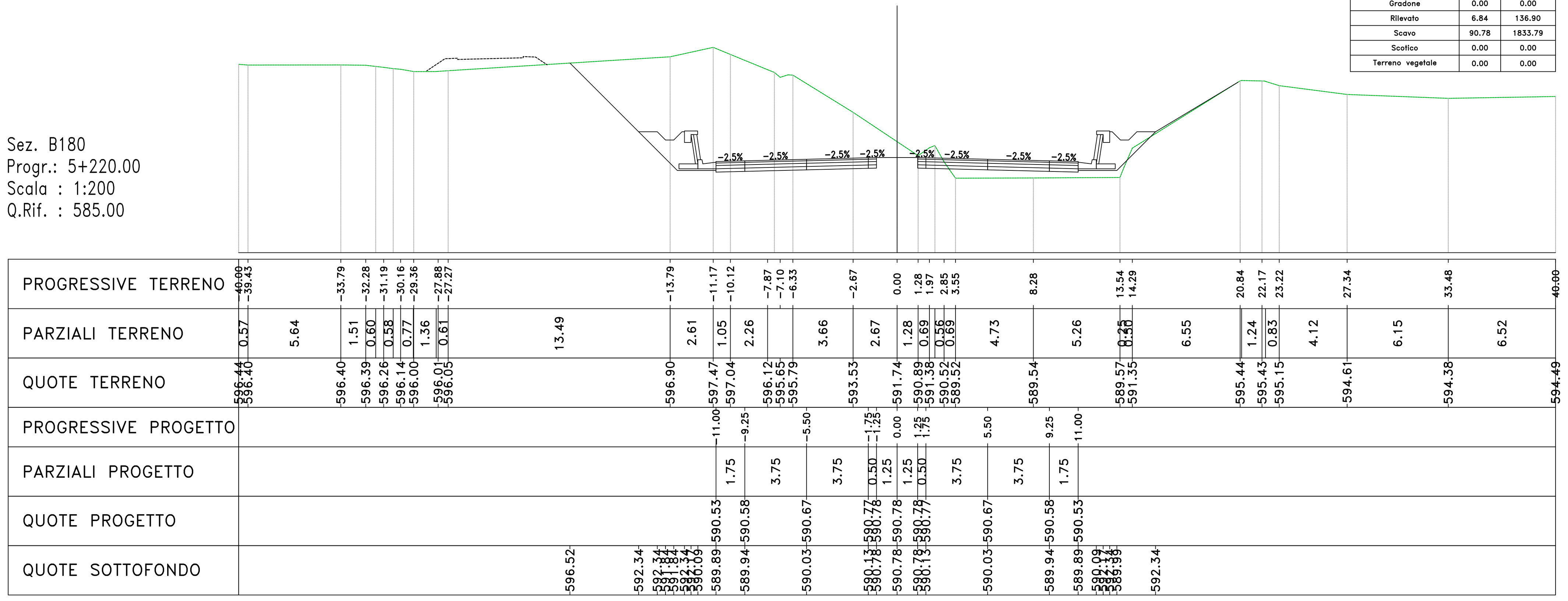

Materiali — Progr.5+240.00

Materiale	Area (m²)	Vol. (m³)
Gradone	0.00	0.00
Rilevato	6.64	134.82
Scavo	77.00	1677.82
Scotico	0.00	0.00
Terreno vegetale	0.00	0.00

Sez. B181
Progr.: 5+240.00
Scala : 1:200
Q.Rif. : 585.00

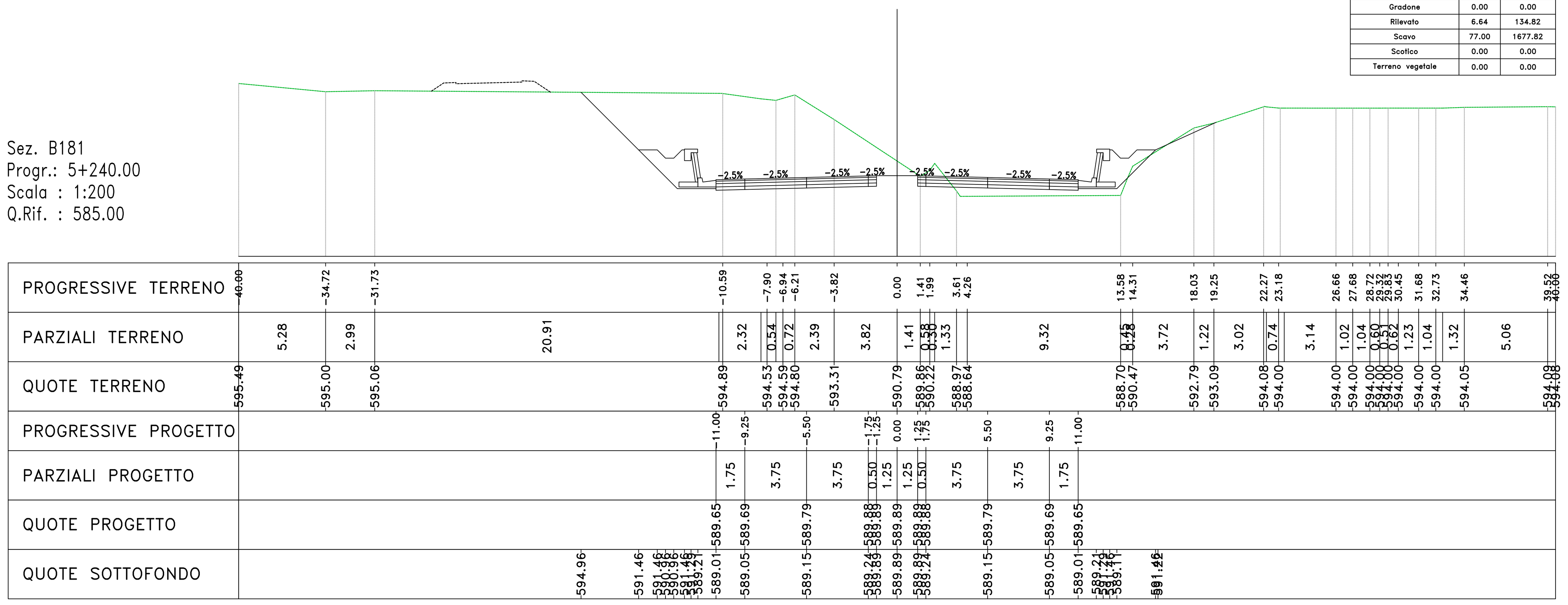

Materiali — Progr.5+260.00

Materiale	Area (m²)	Vol. (m³)
Gradone	0.00	0.00
Rilevato	6.84	134.82
Scavo	72.02	1490.14
Scotico	0.00	0.00
Terreno vegetale	0.00	0.00

Sez. B182
Progr.: 5+260.00
Scala : 1:200
Q.Rif. : 585.00

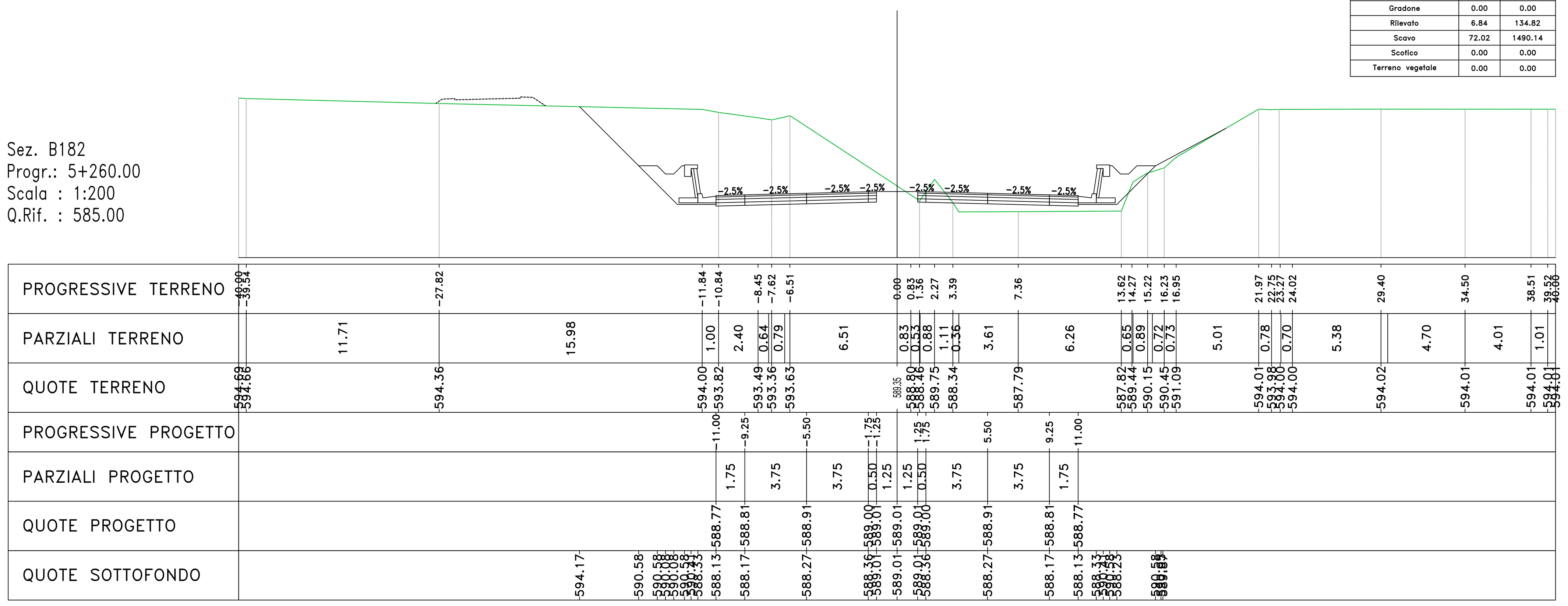

anas GRUPPO FS ITALIANE — Direzione Progettazione e Realizzazione Lavori

S.S. 284 "Occidentale Etnea"

Ammodernamento del Tratto Adrano — Catania

1° lotto Adrano — Paternò

PROGETTO DEFINITIVO — COD. PA712

PROGETTAZIONE: ATI VIA - SERING - VDP - BRENG

PROGETTISTA E RESPONSABILE DELL'INTEGRAZIONE DELLE PRESTAZIONI SPECIALISTICHE:
Dott. Ing. Giovanni Piazza (Ord. Ing. Prov. Roma 27296)

RESPONSABILI D'AREA:
Responsabile Tracciato stradale: Dott. Ing. Massimo Capasso (Ord. Ing. Prov. Roma 26031)
Responsabile Strutture: Dott. Ing. Giovanni Piazza (Ord. Ing. Prov. Roma 27296)
Responsabile Idraulica, Geotecnica e Impianti: Dott. Ing. Sergio Di Maio (Ord. Ing. Prov. Palermo 2872)
Responsabile Ambiente: Dott. Ing. Francesco Ventura (Ord. Ing. Prov. Roma 14660)

GEOLOGO:
Dott. Geol. Enrico Curcuruto (Ord. Geo. Regione Sicilia 966)

COORDINATORE SICUREZZA IN FASE DI PROGETTAZIONE:
Dott. Ing. Sergio Di Maio (Ord. Ing. Prov. Palermo 2872)

RESPONSABILE SIA:
Dott. Ing. Francesco Ventura (Ord. Ing. Prov. Roma 14660)

VISTO: IL RESPONSABILE DEL PROCEDIMENTO:
Dott. Ing. Marilena Coppola

GRUPPO DI PROGETTAZIONE — MANDATARIA: VIA INGEGNERIA — MANDANTI: SERING INGEGNERIA, vdp, BRENG BRIDGE ENGINEERING

PROGETTO STRADALE
ASSE PRINCIPALE
Sezioni trasversali Tratto tipo B
TAV 24

CODICE PROGETTO (PROGETTO / LIV. PROG. / ANNO)	NOME FILE / CODICE ELAB.	REVISIONE	SCALA:
DPPA0712 D 20	PA712_P02PS00TRASZ24-53_A / P02PS00TRASZ24	A	1:200

REV.	DESCRIZIONE	DATA	REDATTO	VERIFICATO	APPROVATO
D					
C					
B					
A	EMISSIONE	NOV 2020	M.TOSI	M.CAPASSO	G.PIAZZA