Materiali — Progr.6+660.00		
Materiale	Area (m²)	Vol. (m³)
Gradone	0.51	7.87
Rilevato	35.33	733.24
Scavo	15.32	271.04
Scotico	1.09	22.66
Terreno vegetale	1.58	34.33

Sez. B252
Progr.: 6+660.00
Scala : 1:200
Q.Rif. : 535.00

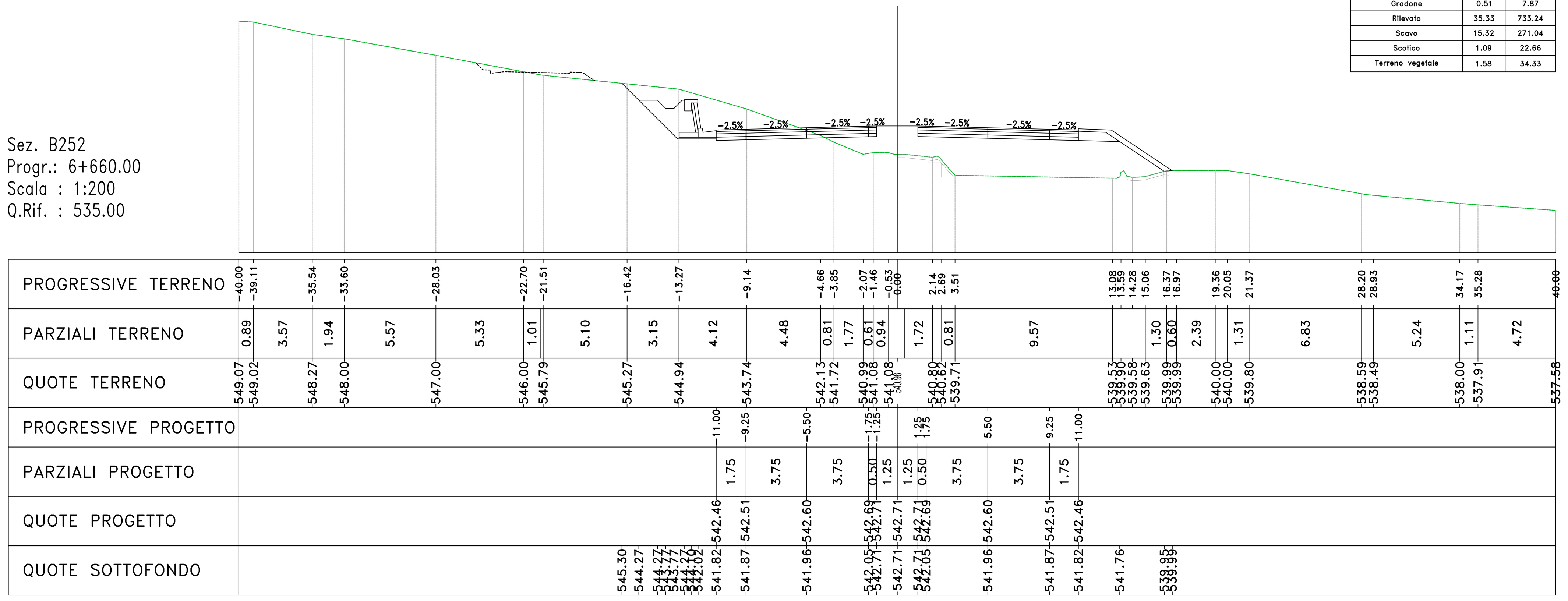

Materiali — Progr.6+680.00		
Materiale	Area (m²)	Vol. (m³)
Gradone	1.37	18.75
Rilevato	28.87	642.00
Scavo	20.08	354.01
Scotico	0.97	20.63
Terreno vegetale	1.49	30.73

Sez. B253
Progr.: 6+680.00
Scala : 1:200
Q.Rif. : 535.00

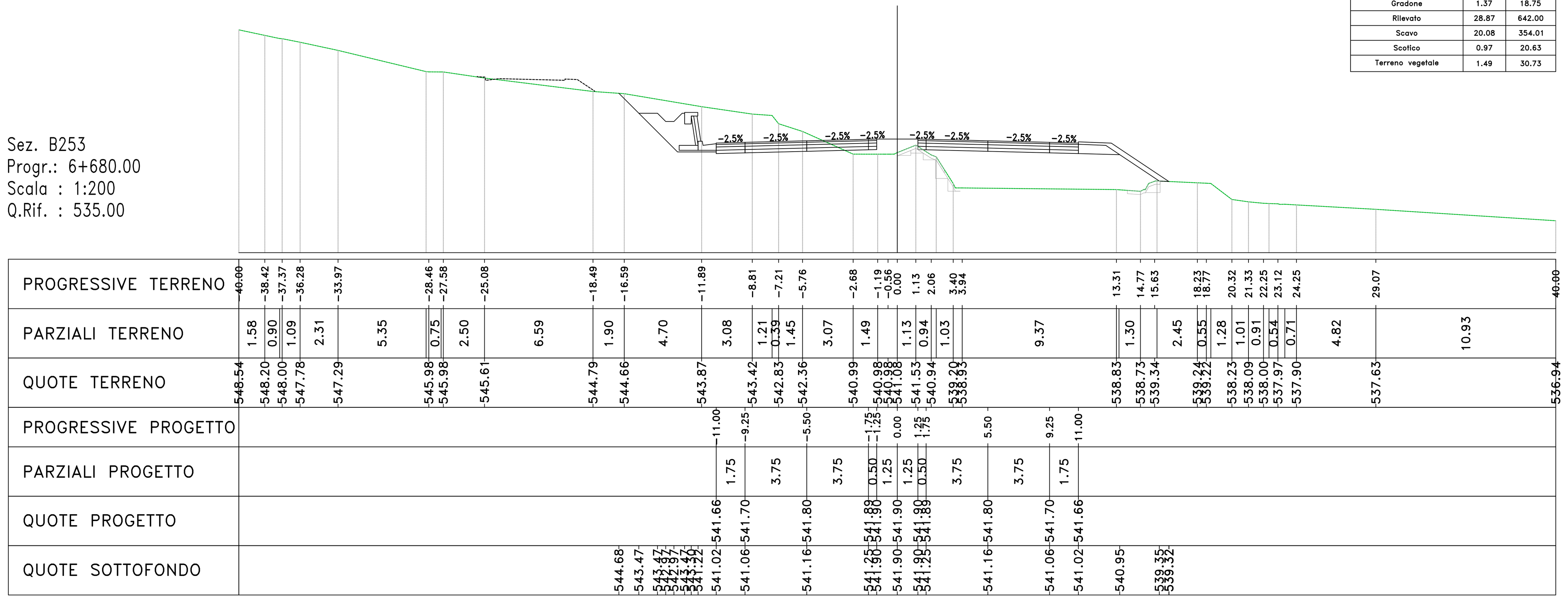

Materiali — Progr.6+700.00		
Materiale	Area (m²)	Vol. (m³)
Gradone	1.18	25.48
Rilevato	25.11	539.82
Scavo	38.42	585.00
Scotico	0.30	12.72
Terreno vegetale	1.17	26.66

Sez. B254
Progr.: 6+700.00
Scala : 1:200
Q.Rif. : 535.00

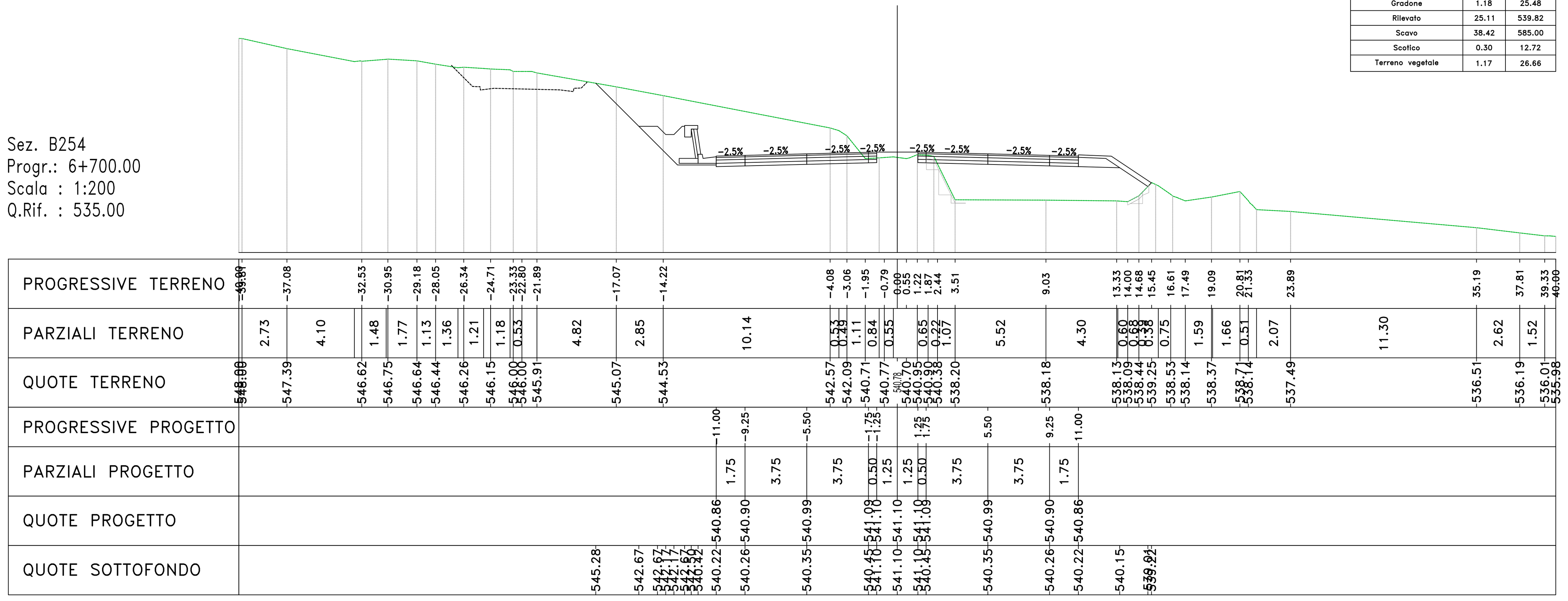

Materiali — Progr.6+720.00		
Materiale	Area (m²)	Vol. (m³)
Gradone	1.50	26.78
Rilevato	24.60	497.06
Scavo	19.96	583.81
Scotico	0.82	11.18
Terreno vegetale	1.14	23.16

Sez. B255
Progr.: 6+720.00
Scala : 1:200
Q.Rif. : 530.00

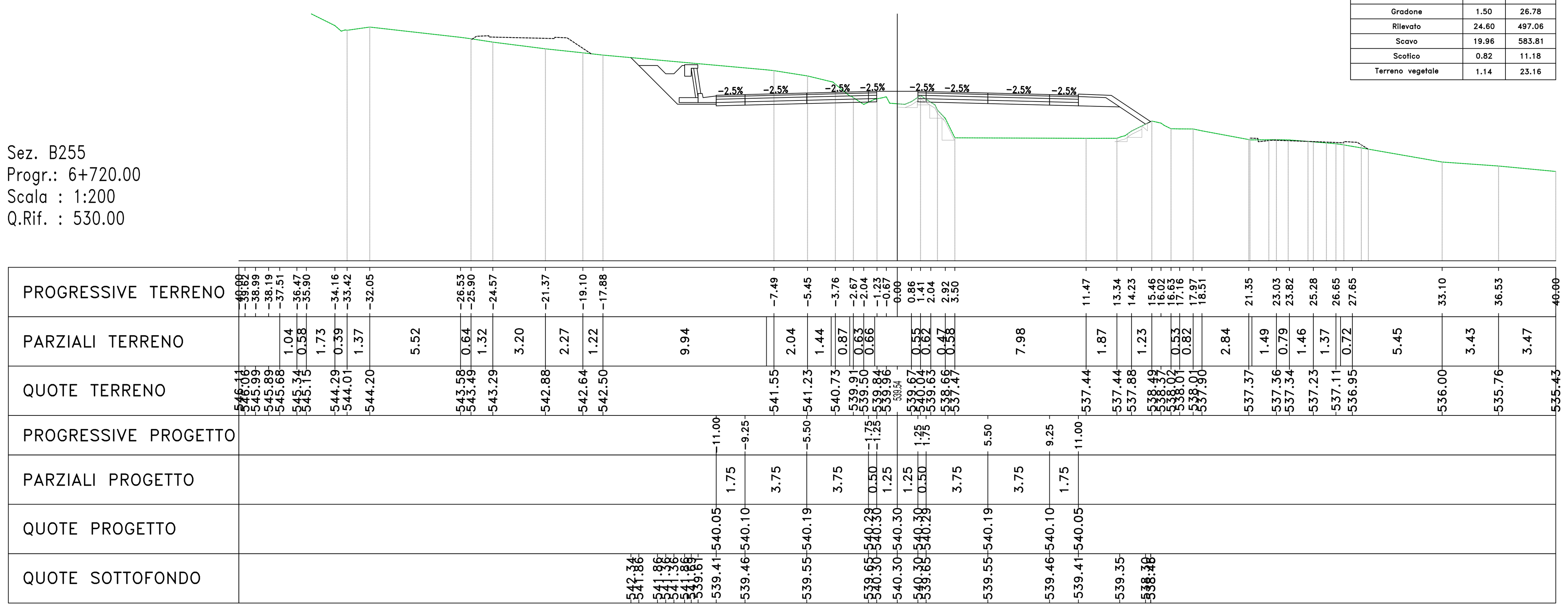

Materiali — Progr.6+740.00		
Materiale	Area (m²)	Vol. (m³)
Gradone	0.65	21.45
Rilevato	25.42	500.16
Scavo	16.38	363.39
Scotico	0.94	17.56
Terreno vegetale	1.46	26.04

Sez. B256
Progr.: 6+740.00
Scala : 1:200
Q.Rif. : 530.00

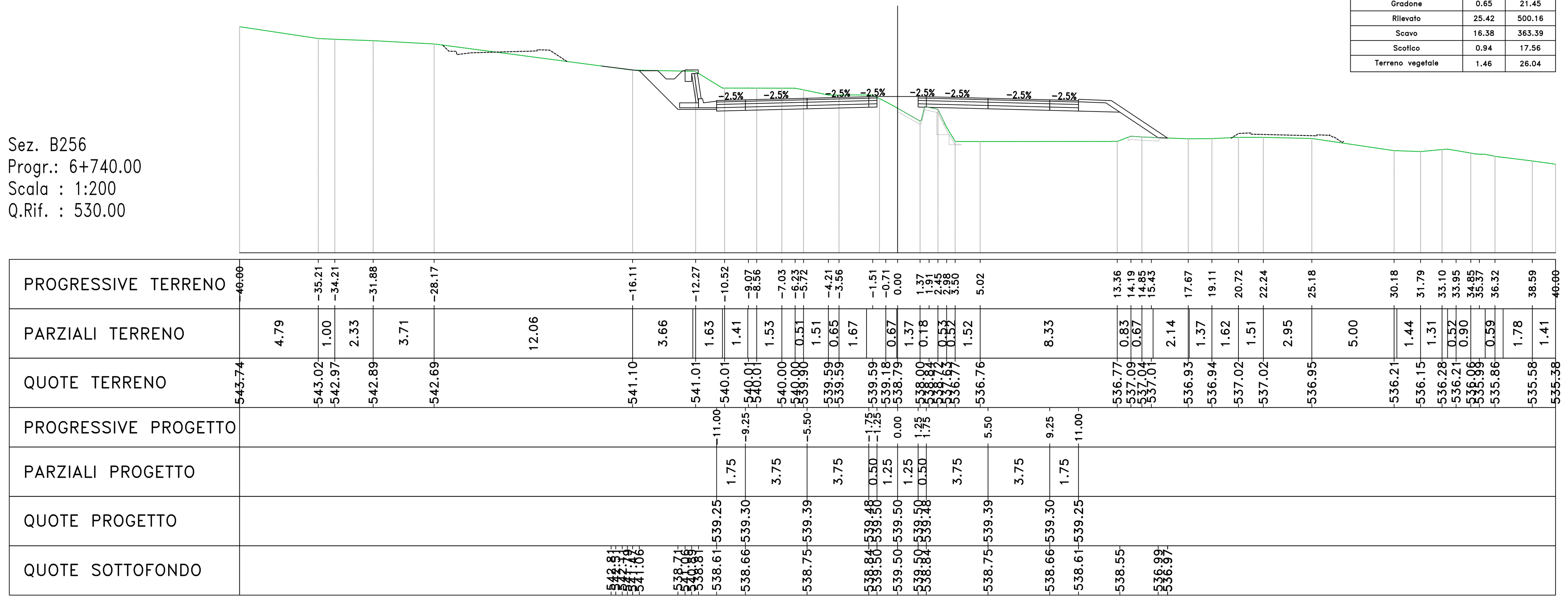

Materiali — Progr.6+760.00		
Materiale	Area (m²)	Vol. (m³)
Gradone	0.71	13.63
Rilevato	34.69	601.07
Scavo	8.65	250.31
Scotico	0.98	19.23
Terreno vegetale	1.53	29.96

Sez. B257
Progr.: 6+760.00
Scala : 1:200
Q.Rif. : 530.00

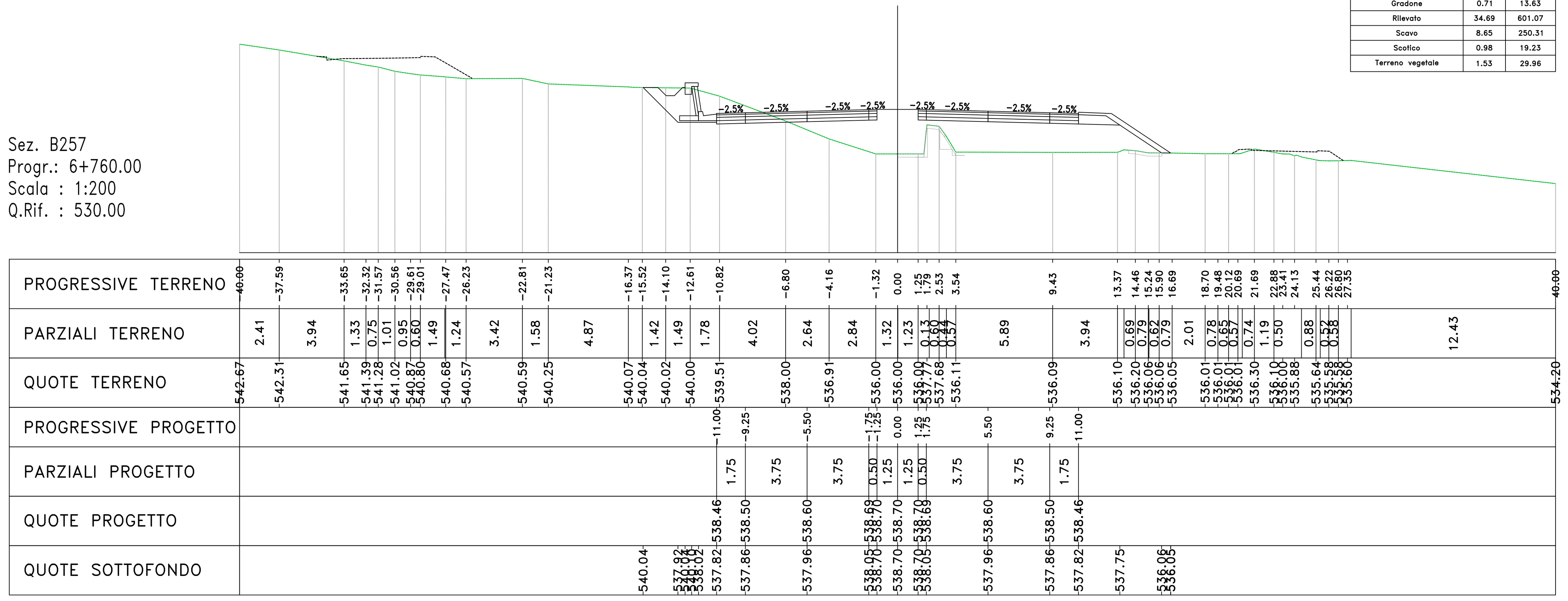

Materiali — Progr.6+780.00		
Materiale	Area (m²)	Vol. (m³)
Gradone	0.48	11.91
Rilevato	24.99	596.82
Scavo	8.62	172.68
Scotico	1.02	20.05
Terreno vegetale	1.61	31.45

Sez. B258
Progr.: 6+780.00
Scala : 1:200
Q.Rif. : 530.00

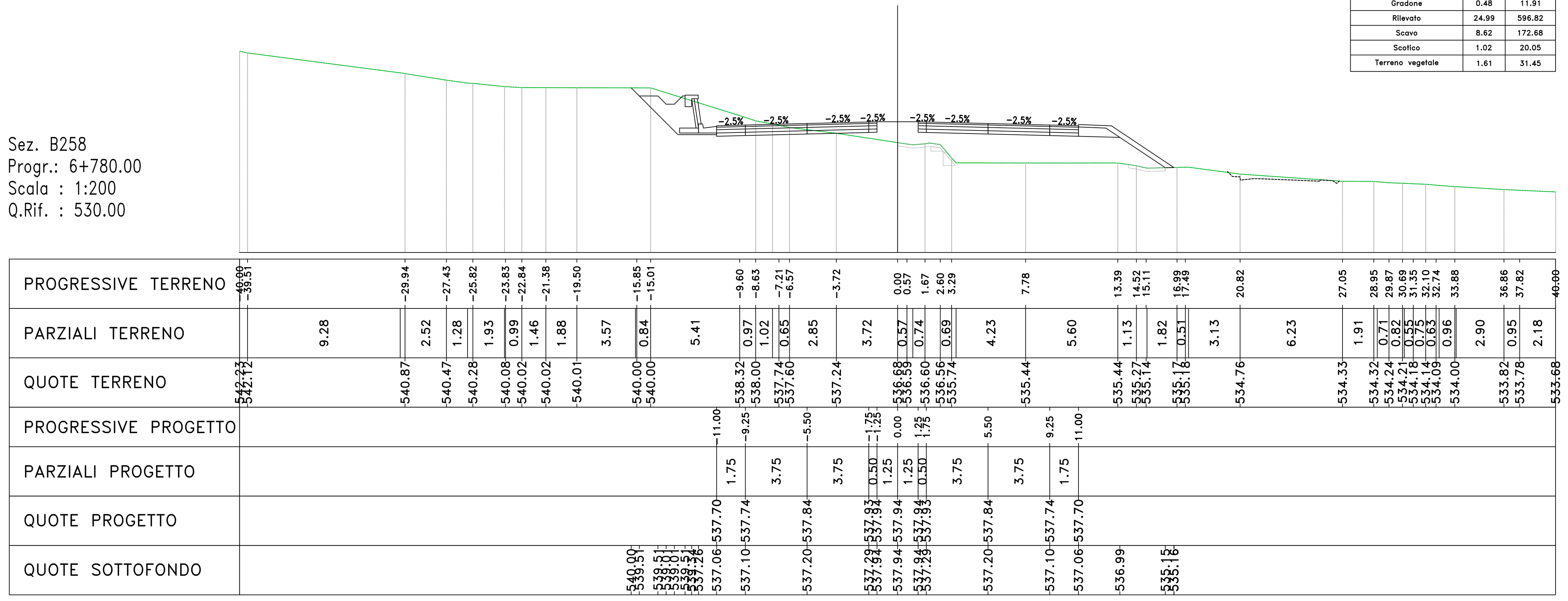

Materiali — Progr.6+800.00		
Materiale	Area (m²)	Vol. (m³)
Gradone	1.97	24.50
Rilevato	36.91	619.02
Scavo	0.49	91.10
Scotico	4.30	53.25
Terreno vegetale	2.65	42.61

Sez. B259
Progr.: 6+800.00
Scala : 1:200
Q.Rif. : 530.00

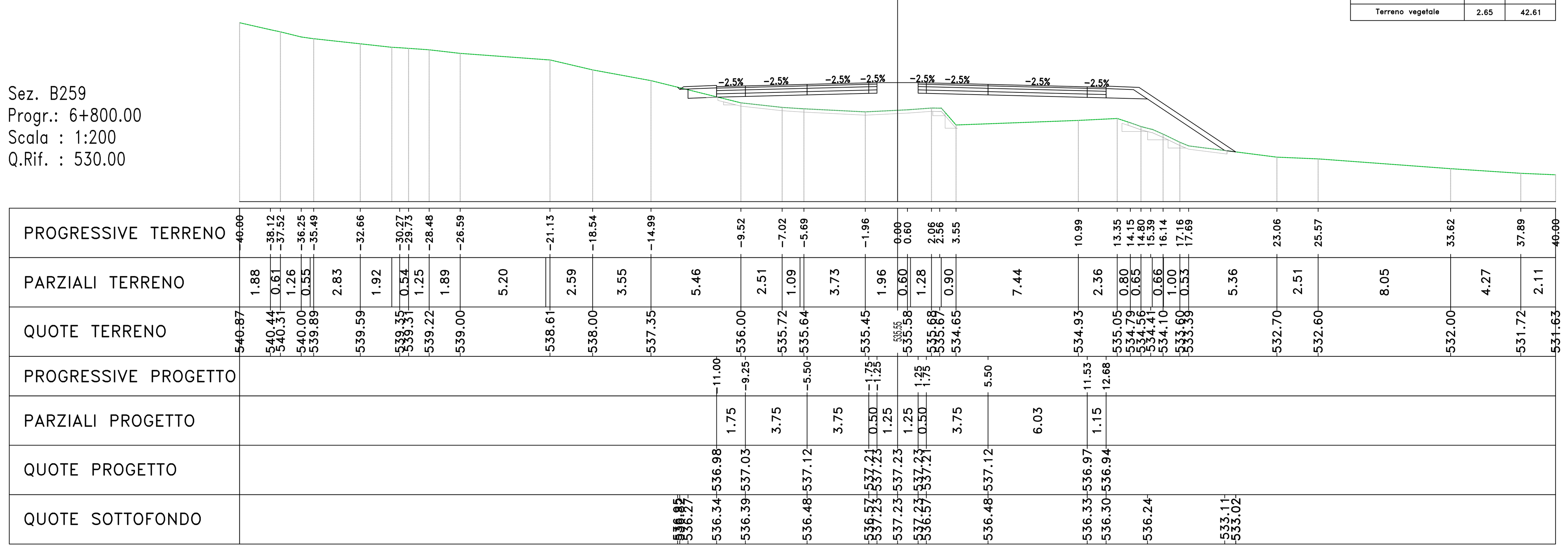

anas GRUPPO FS ITALIANE

Direzione Progettazione e Realizzazione Lavori

S.S. 284 "Occidentale Etnea"

Ammodernamento del Tratto Adrano — Catania

1° lotto Adrano — Paternò

PROGETTO DEFINITIVO — COD. PA712

PROGETTAZIONE: ATI VIA - SERING - VDP - BRENG

PROGETTISTA E RESPONSABILE DELL'INTEGRAZIONE DELLE PRESTAZIONI SPECIALISTICHE:
Dott. Ing. Giovanni Piazza (Ord. Ing. Prov. Roma 27296)

GRUPPO DI PROGETTAZIONE
MANDATARIA: VIA INGEGNERIA
MANDANTI: SERING INGEGNERIA, vdp, BRENG BRIDGE ENGINEERING

RESPONSABILI D'AREA:
Responsabile Tracciato stradale: Dott. Ing. Massimo Capasso (Ord. Ing. Prov. Roma 26031)
Responsabile Strutture: Dott. Ing. Giovanni Piazza (Ord. Ing. Prov. Roma 27296)
Responsabile Idraulica, Geotecnica e Impianti: Dott. Ing. Sergio Di Maio (Ord. Ing. Prov. Palermo 2872)
Responsabile Ambiente: Dott. Ing. Francesco Ventura (Ord. Ing. Prov. Roma 14660)

GEOLOGO:
Dott. Geol. Enrico Curcuruto (Ord. Geo. Regione Sicilia 966)

COORDINATORE SICUREZZA IN FASE DI PROGETTAZIONE:
Dott. Ing. Sergio Di Maio (Ord. Ing. Prov. Palermo 2872)

RESPONSABILE SIA:
Dott. Ing. Francesco Ventura (Ord. Ing. Prov. Roma 14660)

VISTO: IL RESPONSABILE DEL PROCEDIMENTO:
Dott. Ing. Marilena Coppola

(Timbro: Ordine Ingegneri Roma — Dott. Ing. Giovanni Piazza — n. A-27296)

PROGETTO STRADALE
ASSE PRINCIPALE
Sezioni trasversali Tratto tipo B
TAV 34

CODICE PROGETTO (PROGETTO / LIV. PROG. / ANNO)	NOME FILE	REVISIONE	SCALA:
DPPA0712 D 20	PA712_P02PS00TRASZ24-53_A CODICE ELAB. P02PS00TRASZ34	A	1:200

REV.	DESCRIZIONE	DATA	REDATTO	VERIFICATO	APPROVATO
D					
C					
B					
A	EMISSIONE	NOV 2020	M.TOSI	M.CAPASSO	G.PIAZZA