Materiali — Progr.8+020.00		
Materiale	Area (m²)	Vol. (m³)
Gradone	0.00	0.00
Rilevato	2.57	30.79
Scavo	77.33	967.55
Scotico	0.00	8.02
Terreno vegetale	0.00	6.77

Sez. B319
Progr.: 8+020.00
Scala : 1:200
Q.Rif. : 510.00

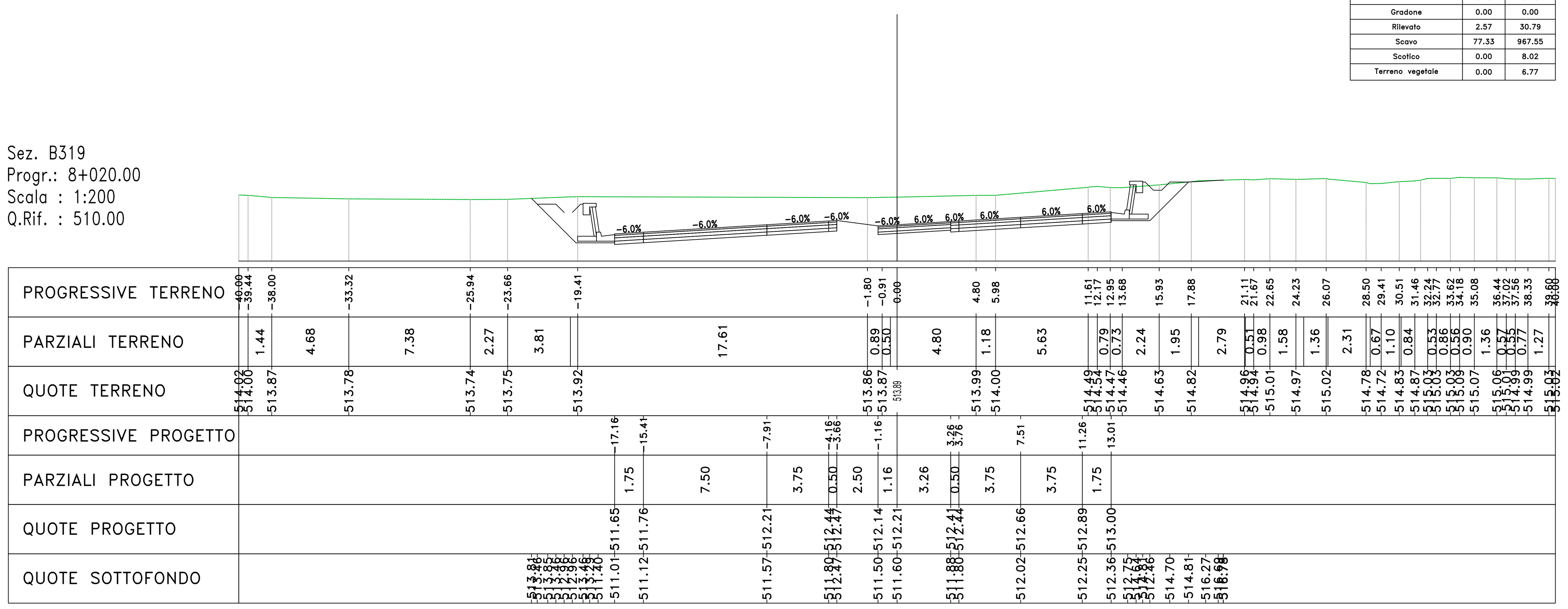

Materiali — Progr.8+040.00		
Materiale	Area (m²)	Vol. (m³)
Gradone	0.00	0.00
Rilevato	0.00	26.43
Scavo	146.01	2228.46
Scotico	0.00	0.00
Terreno vegetale	0.00	0.00

Sez. B320
Progr.: 8+040.00
Scala : 1:200
Q.Rif. : 510.00

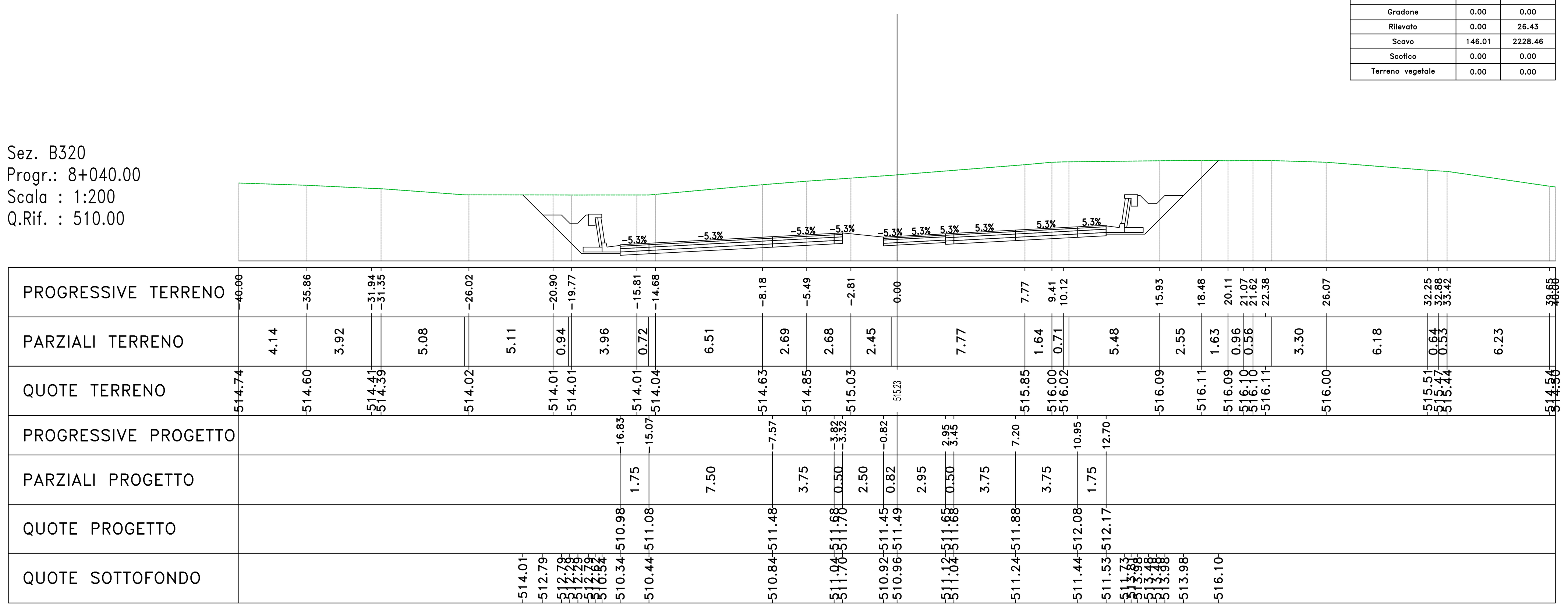

Materiali — Progr.8+060.00		
Materiale	Area (m²)	Vol. (m³)
Gradone	0.00	0.00
Rilevato	0.00	0.00
Scavo	161.55	3070.13
Scotico	0.00	0.00
Terreno vegetale	0.00	0.00

Sez. B321
Progr.: 8+060.00
Scala : 1:200
Q.Rif. : 505.00

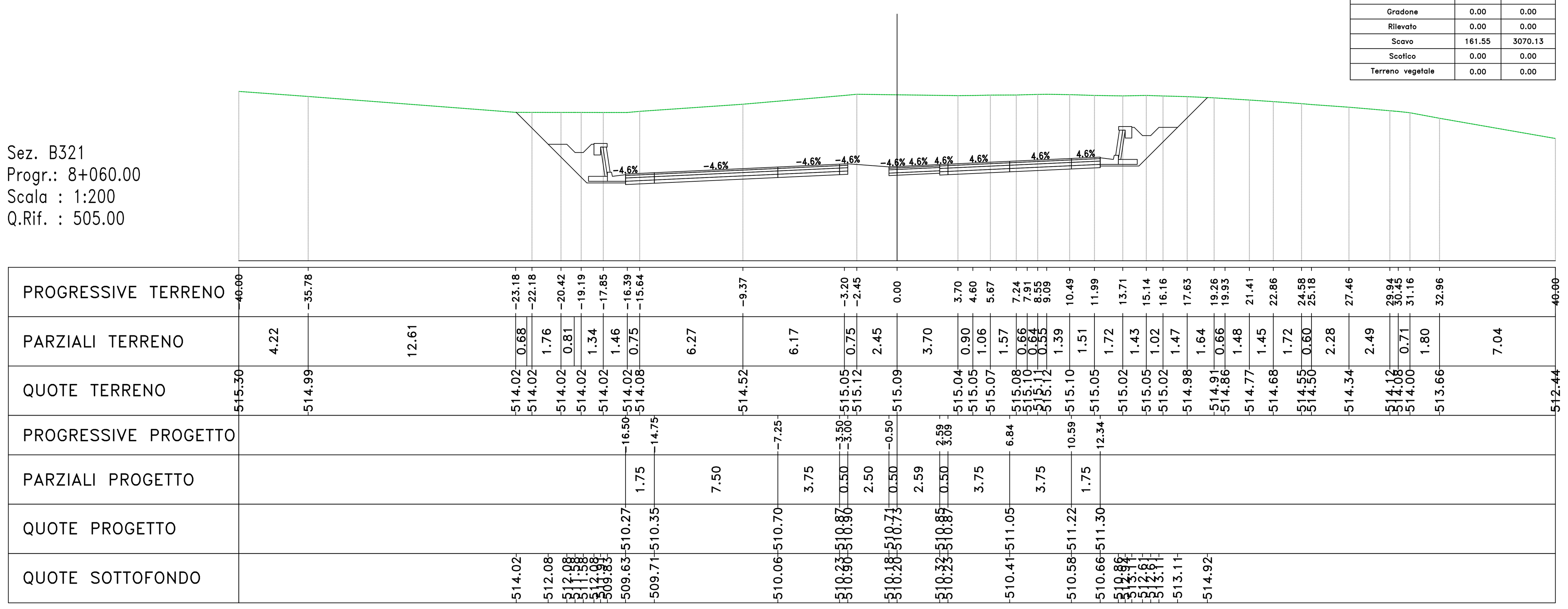

Materiali — Progr.8+080.00		
Materiale	Area (m²)	Vol. (m³)
Gradone	0.00	0.00
Rilevato	0.00	0.00
Scavo	144.56	3050.34
Scotico	0.00	0.00
Terreno vegetale	0.00	0.00

Sez. B322
Progr.: 8+080.00
Scala : 1:200
Q.Rif. : 505.00

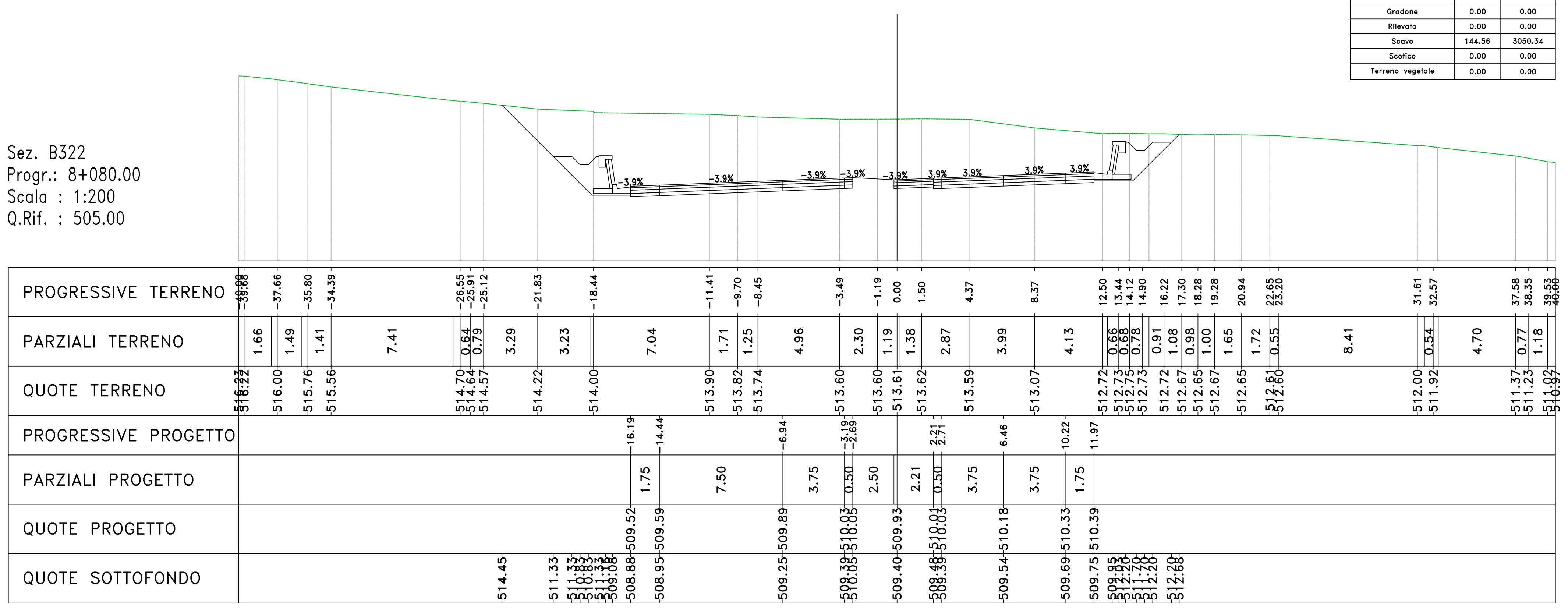

Materiali — Progr.8+100.00		
Materiale	Area (m²)	Vol. (m³)
Gradone	0.00	0.00
Rilevato	0.00	0.00
Scavo	128.30	2716.61
Scotico	0.00	0.00
Terreno vegetale	0.00	0.00

Sez. B323
Progr.: 8+100.00
Scala : 1:200
Q.Rif. : 500.00

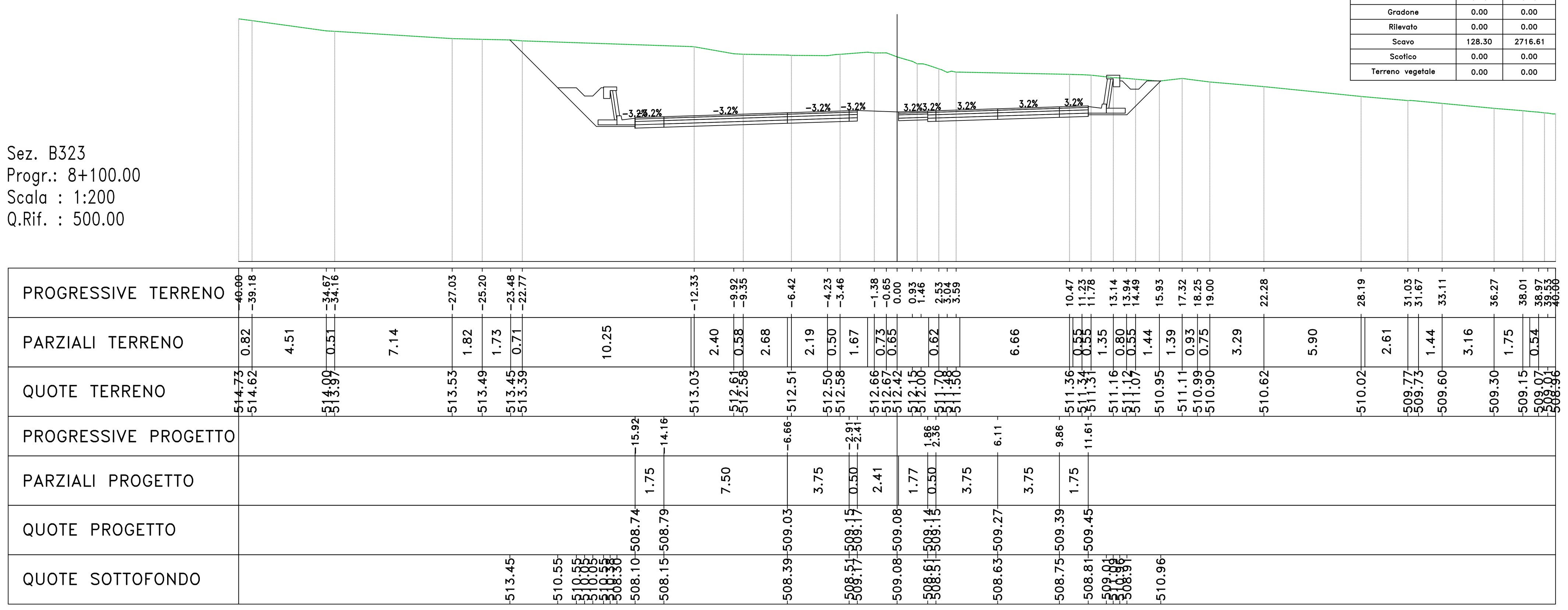

Materiali — Progr.8+120.00		
Materiale	Area (m²)	Vol. (m³)
Gradone	0.00	0.00
Rilevato	0.07	0.75
Scavo	112.44	2407.49
Scotico	0.00	0.00
Terreno vegetale	0.00	0.00

Sez. B324
Progr.: 8+120.00
Scala : 1:200
Q.Rif. : 500.00

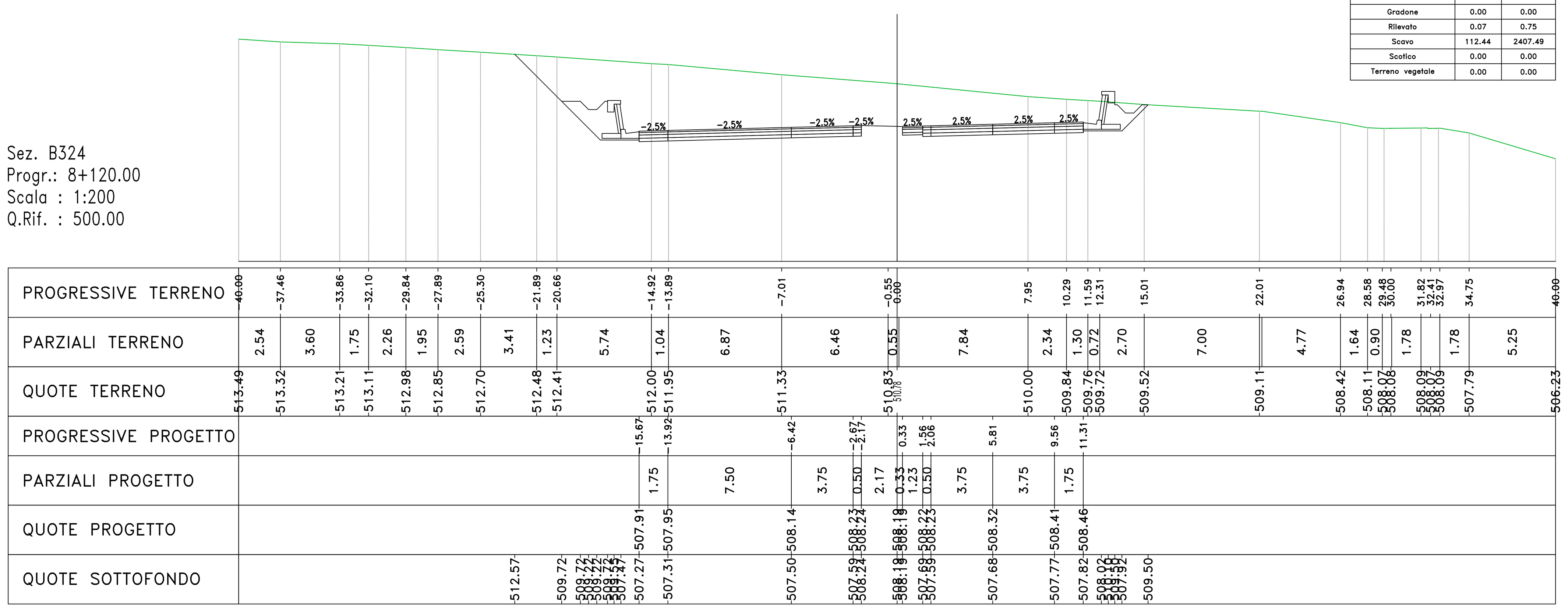

Materiali — Progr.8+140.00		
Materiale	Area (m²)	Vol. (m³)
Gradone	0.00	0.00
Rilevato	0.00	0.75
Scavo	129.20	2416.43
Scotico	0.00	0.00
Terreno vegetale	0.00	0.00

Sez. B325
Progr.: 8+140.00
Scala : 1:200
Q.Rif. : 500.00

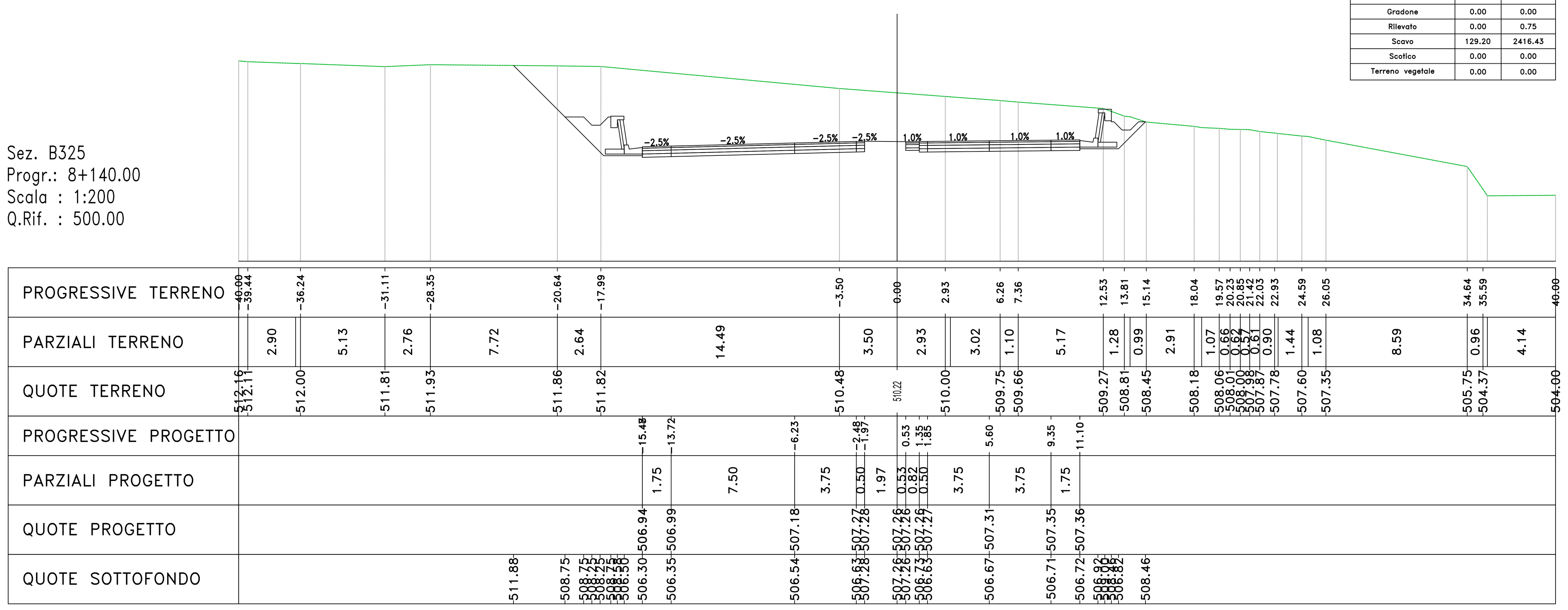

Materiali — Progr.8+160.00		
Materiale	Area (m²)	Vol. (m³)
Gradone	0.00	0.00
Rilevato	0.00	0.00
Scavo	96.72	2259.13
Scotico	0.00	0.00
Terreno vegetale	0.00	0.00

Sez. B326
Progr.: 8+160.00
Scala : 1:200
Q.Rif. : 500.00

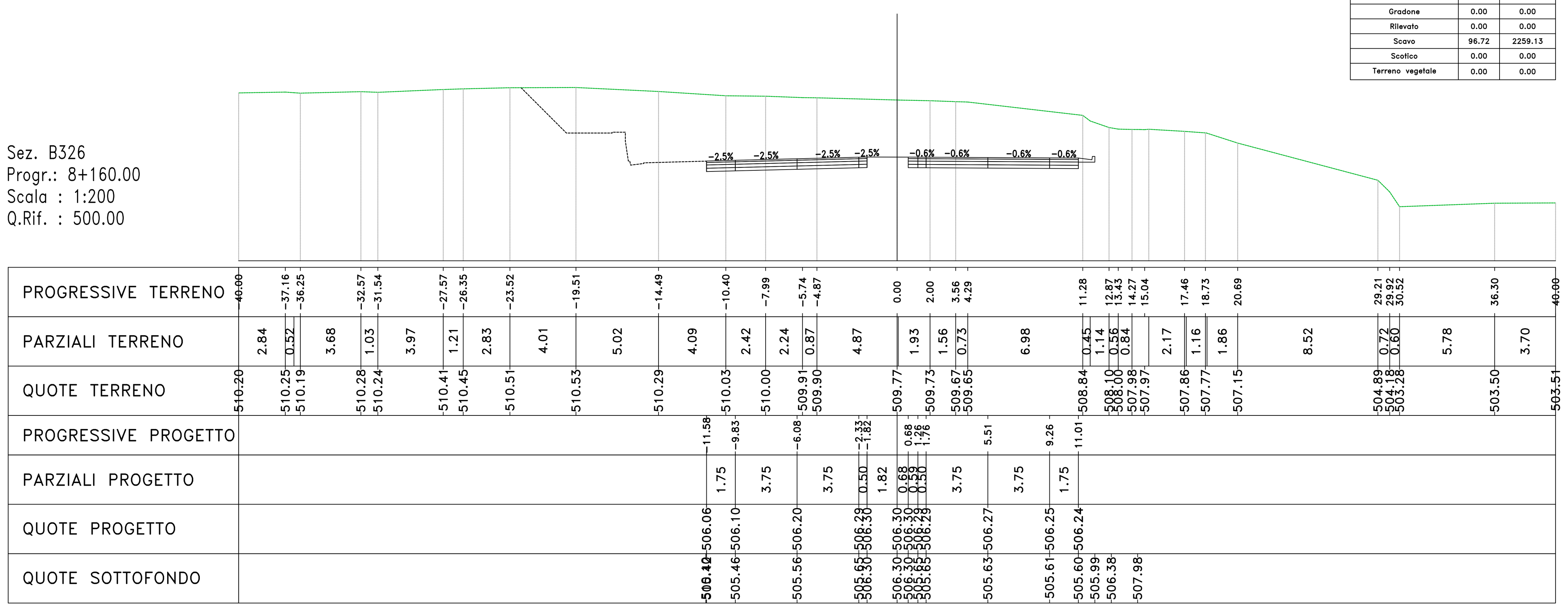

anas GRUPPO FS ITALIANE

Direzione Progettazione e Realizzazione Lavori

S.S. 284 "Occidentale Etnea"

Ammodernamento del Tratto Adrano — Catania

1° lotto Adrano — Paternò

PROGETTO DEFINITIVO — COD. PA712

PROGETTAZIONE: ATI VIA - SERING - VDP - BRENG

PROGETTISTA E RESPONSABILE DELL'INTEGRAZIONE DELLE PRESTAZIONI SPECIALISTICHE: *Dott. Ing. Giovanni Piazza (Ord. Ing. Prov. Roma 27296)*

RESPONSABILI D'AREA:
Responsabile Tracciato stradale: Dott. Ing. Massimo Capasso (Ord. Ing. Prov. Roma 26031)
Responsabile Strutture: Dott. Ing. Giovanni Piazza (Ord. Ing. Prov. Roma 27296)
Responsabile Idraulica, Geotecnica e Impianti: Dott. Ing. Sergio Di Maio (Ord. Ing. Prov. Palermo 2872)
Responsabile Ambiente: Dott. Ing. Francesco Ventura (Ord. Ing. Prov. Roma 14660)

GEOLOGO: *Dott. Geol. Enrico Curcuruto (Ord. Geo. Regione Sicilia 966)*

COORDINATORE SICUREZZA IN FASE DI PROGETTAZIONE: *Dott. Ing. Sergio Di Maio (Ord. Ing. Prov. Palermo 2872)*

RESPONSABILE SIA: *Dott. Ing. Francesco Ventura (Ord. Ing. Prov. Roma 14660)*

VISTO: IL RESPONSABILE DEL PROCEDIMENTO: *Dott. Ing. Marilena Coppola*

GRUPPO DI PROGETTAZIONE — MANDATARIA: VIA INGEGNERIA — MANDANTI: SERING INGEGNERIA, vdp, BRENG BRIDGE ENGINEERING

PROGETTO STRADALE
ASSE PRINCIPALE
Sezioni trasversali Tratto tipo B
TAV 41

CODICE PROGETTO (PROGETTO / LIV. PROG. / ANNO)	NOME FILE / CODICE ELAB.	REVISIONE	SCALA:
DPPA0712 D 20	PA712_P02PS00TRASZ24-53_A / P02PS00TRASZ41	A	1:200

REV.	DESCRIZIONE	DATA	REDATTO	VERIFICATO	APPROVATO
D					
C					
B					
A	EMISSIONE	NOV 2020	M.TOSI	M.CAPASSO	G.PIAZZA