Sez. P0_SV03_SPA
Progr.: 8+327.00
Scala : 1:200
Q.Rif. : 485.00

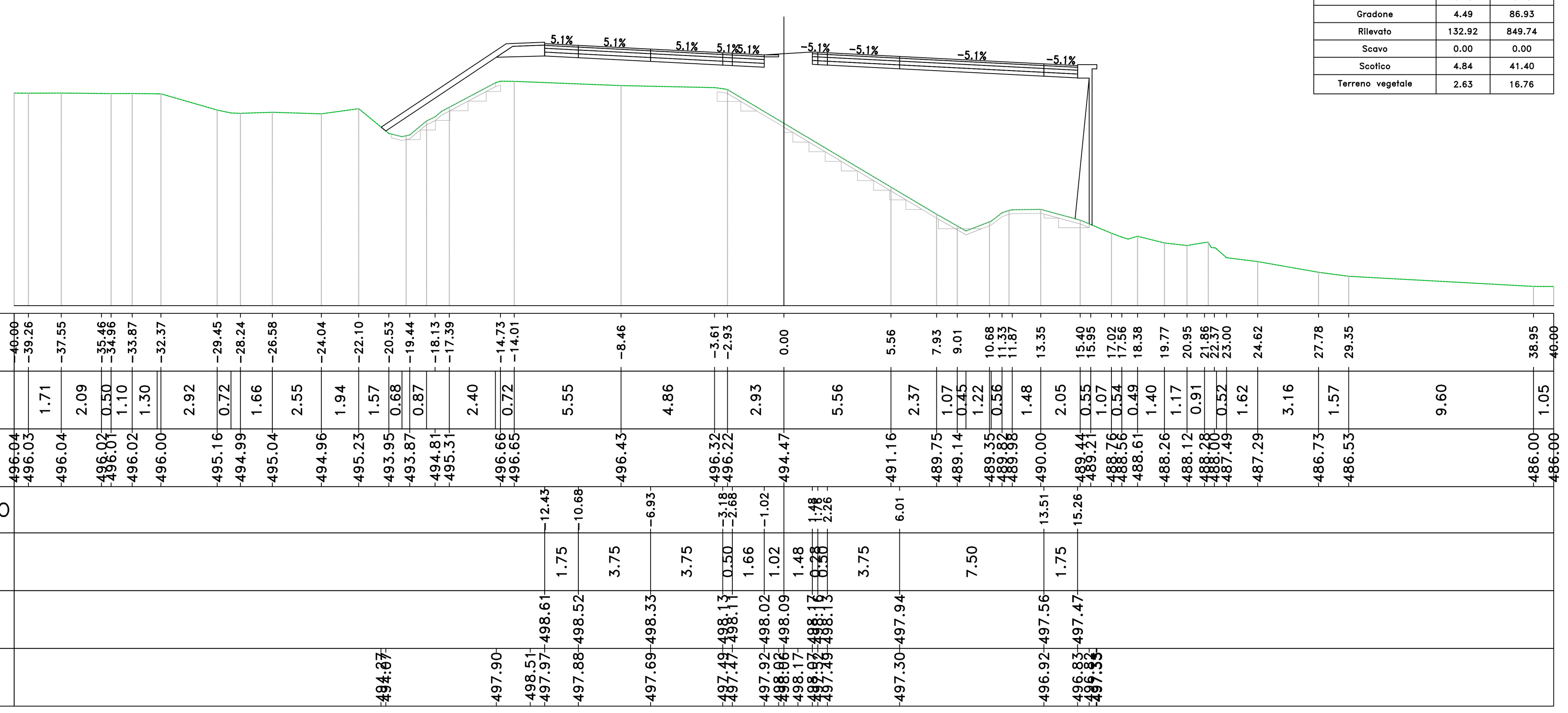

Materiali – Progr.8+327.00		
Materiale	Area (m²)	Vol. (m³)
Gradone	4.49	86.93
Rilevato	132.92	849.74
Scavo	0.00	0.00
Scotico	4.84	41.40
Terreno vegetale	2.63	16.76

Sez. B338
Progr.: 8+400.00
Scala : 1:200
Q.Rif. : 482.00

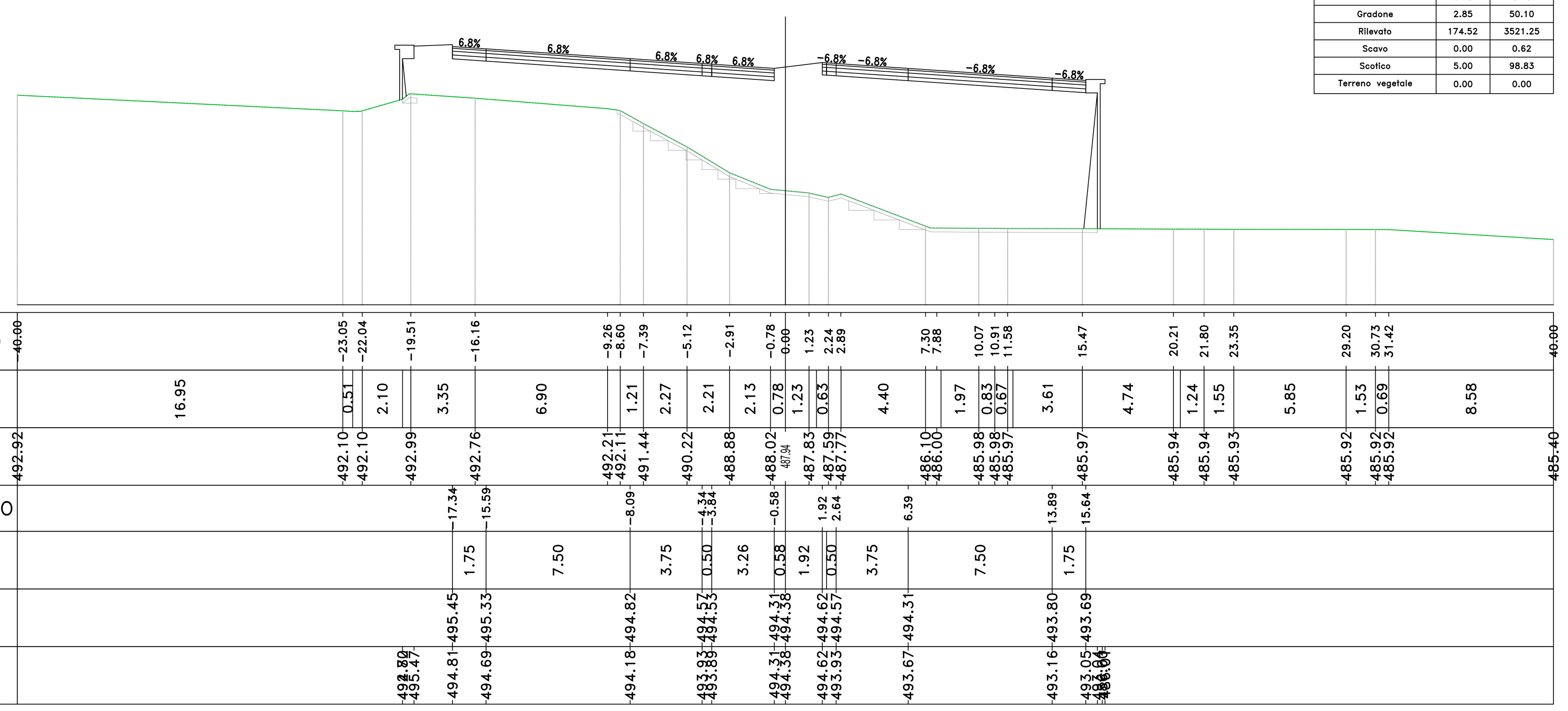

Materiali – Progr.8+400.00		
Materiale	Area (m²)	Vol. (m³)
Gradone	2.85	50.10
Rilevato	174.52	3521.25
Scavo	0.00	0.62
Scotico	5.00	98.83
Terreno vegetale	0.00	0.00

Sez. P0_SV03_SPB
Progr.: 8+357.00
Scala : 1:200
Q.Rif. : 485.00

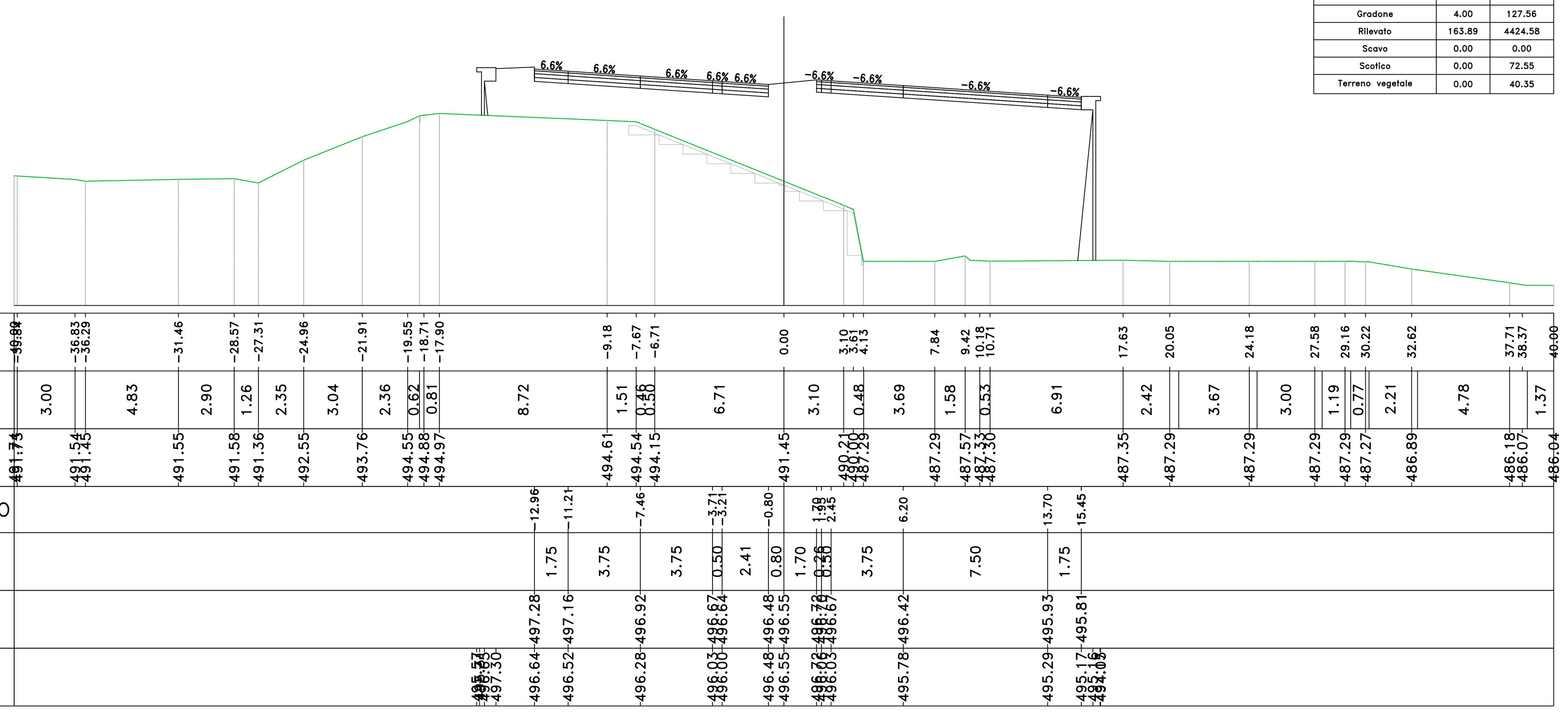

Materiali – Progr.8+357.00		
Materiale	Area (m²)	Vol. (m³)
Gradone	4.00	127.56
Rilevato	163.89	4424.58
Scavo	0.00	0.00
Scotico	0.00	72.55
Terreno vegetale	0.00	40.35

Sez. B339
Progr.: 8+420.00
Scala : 1:200
Q.Rif. : 480.00

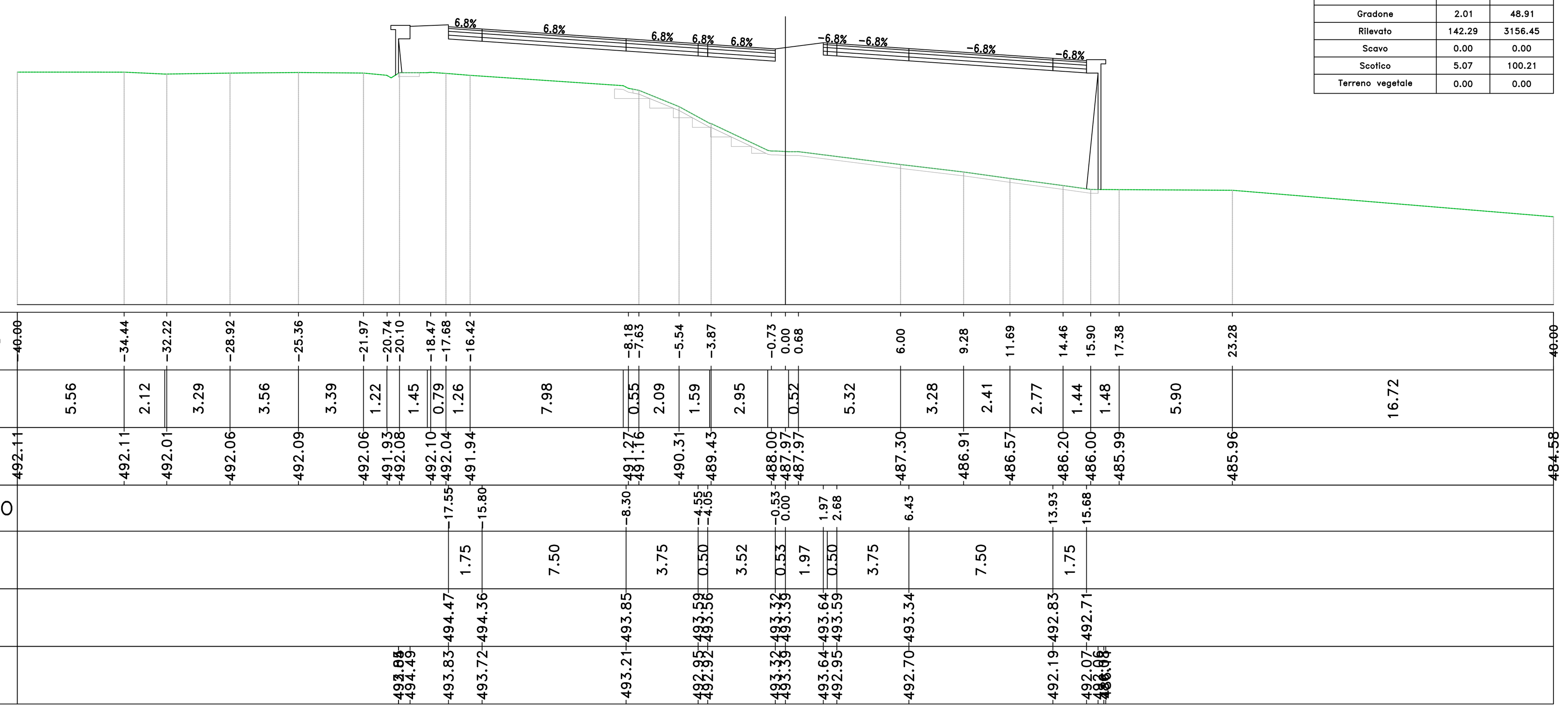

Materiali – Progr.8+420.00		
Materiale	Area (m²)	Vol. (m³)
Gradone	2.01	48.91
Rilevato	142.29	3156.45
Scavo	0.00	0.00
Scotico	5.07	100.21
Terreno vegetale	0.00	0.00

Sez. B336
Progr.: 8+360.00
Scala : 1:200
Q.Rif. : 485.00

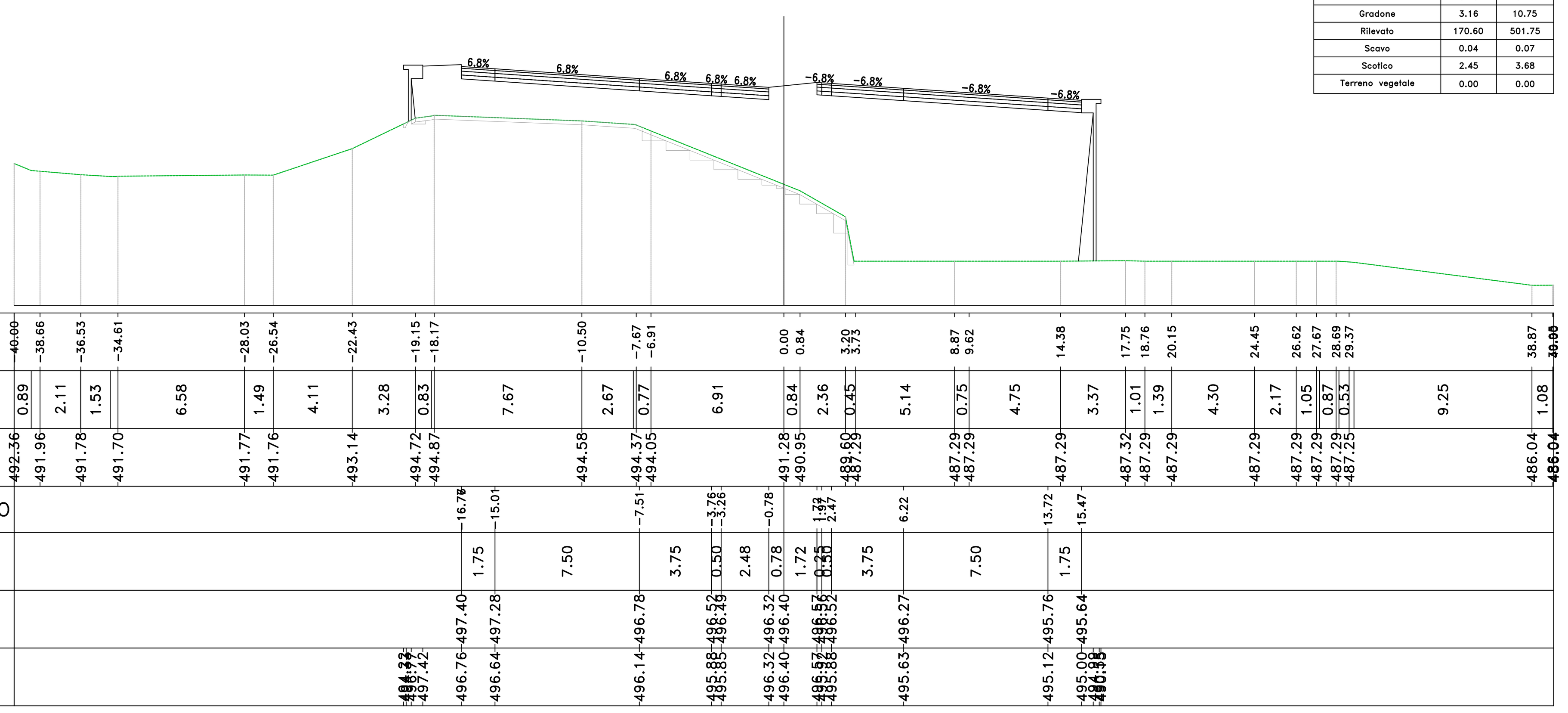

Materiali – Progr.8+360.00		
Materiale	Area (m²)	Vol. (m³)
Gradone	3.16	10.75
Rilevato	170.60	501.75
Scavo	0.04	0.07
Scotico	2.45	3.68
Terreno vegetale	0.00	0.00

Sez. B340
Progr.: 8+440.00
Scala : 1:200
Q.Rif. : 480.00

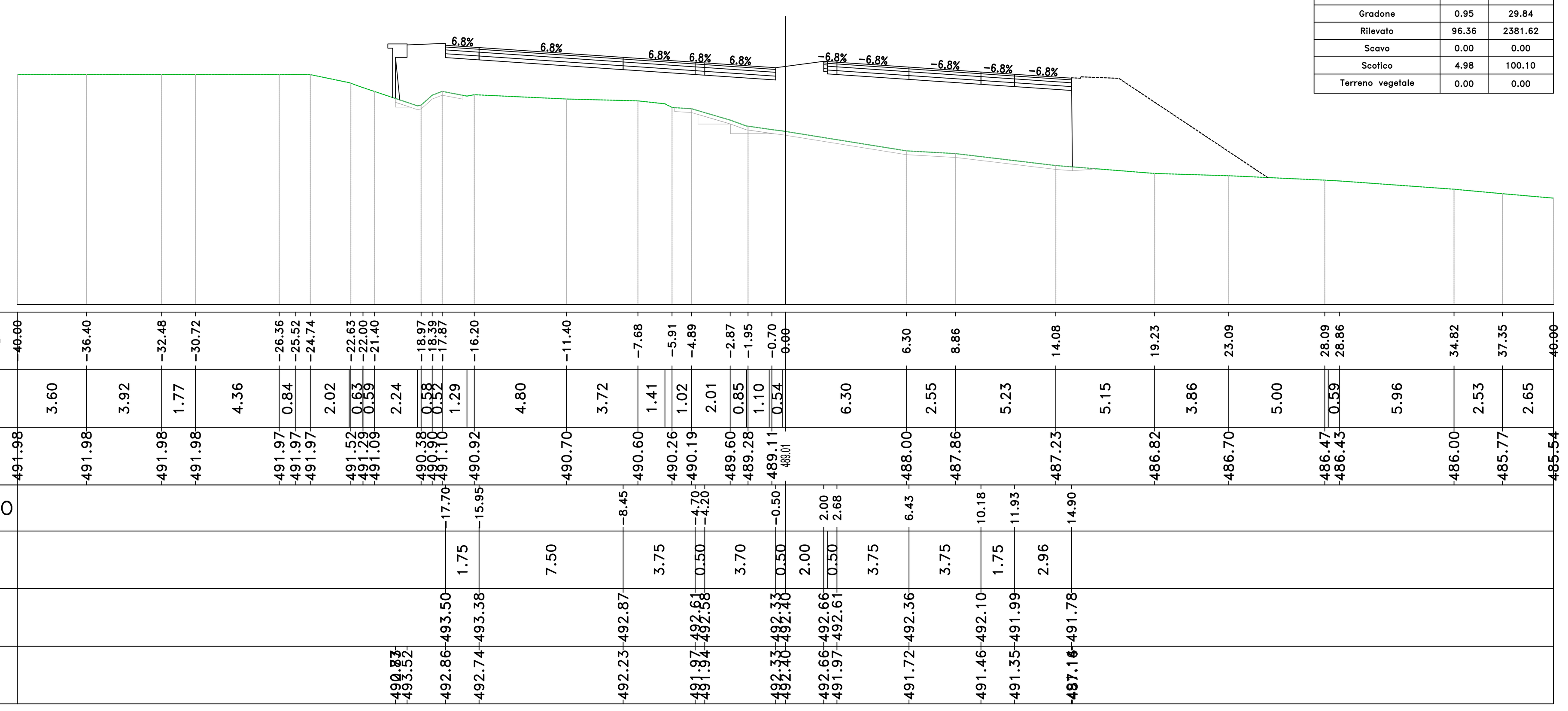

Materiali – Progr.8+440.00		
Materiale	Area (m²)	Vol. (m³)
Gradone	0.95	29.84
Rilevato	96.36	2381.62
Scavo	0.00	0.00
Scotico	4.98	100.10
Terreno vegetale	0.00	0.00

Sez. B337
Progr.: 8+380.00
Scala : 1:200
Q.Rif. : 485.00

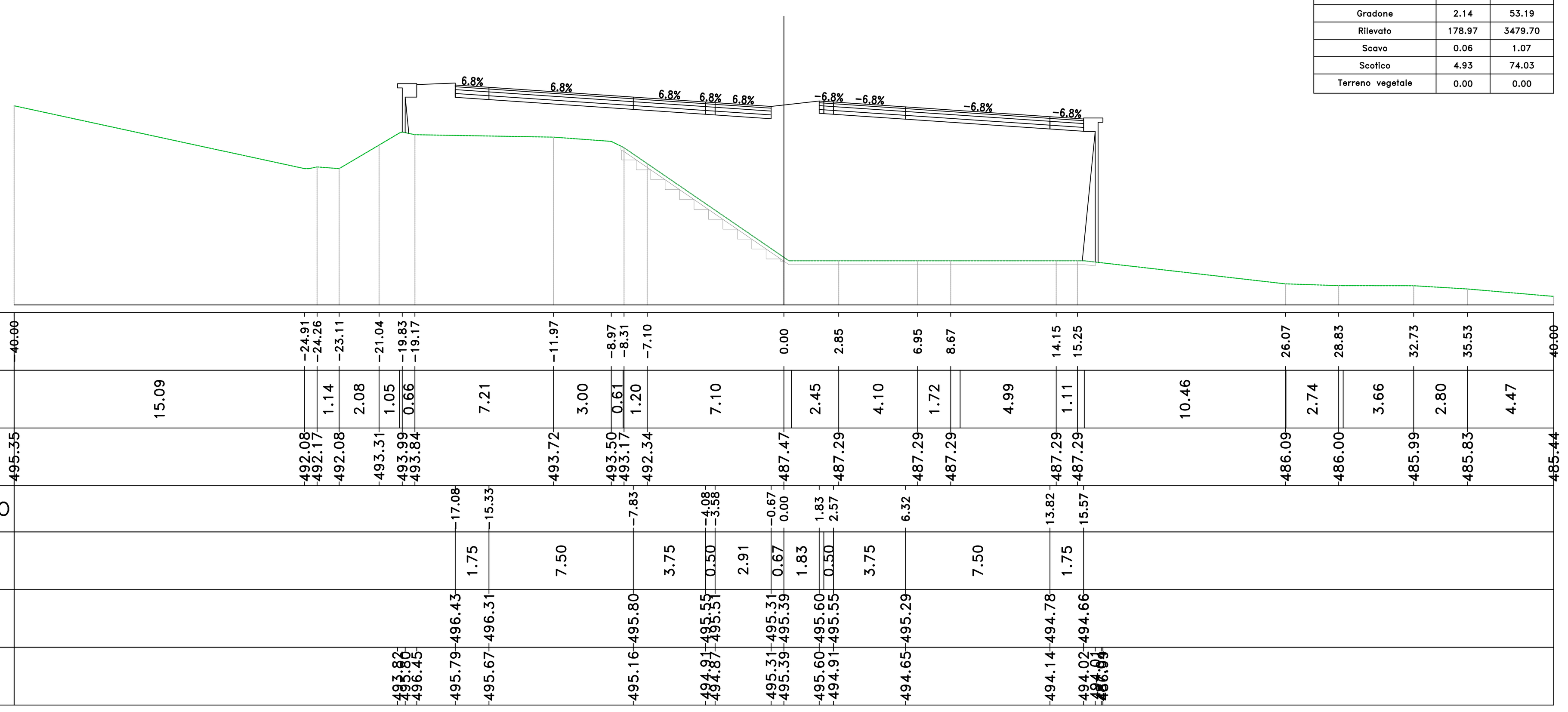

Materiali – Progr.8+380.00		
Materiale	Area (m²)	Vol. (m³)
Gradone	2.14	53.19
Rilevato	178.97	3479.70
Scavo	0.06	1.07
Scotico	4.93	74.03
Terreno vegetale	0.00	0.00

Sez. B341
Progr.: 8+460.00
Scala : 1:200
Q.Rif. : 480.00

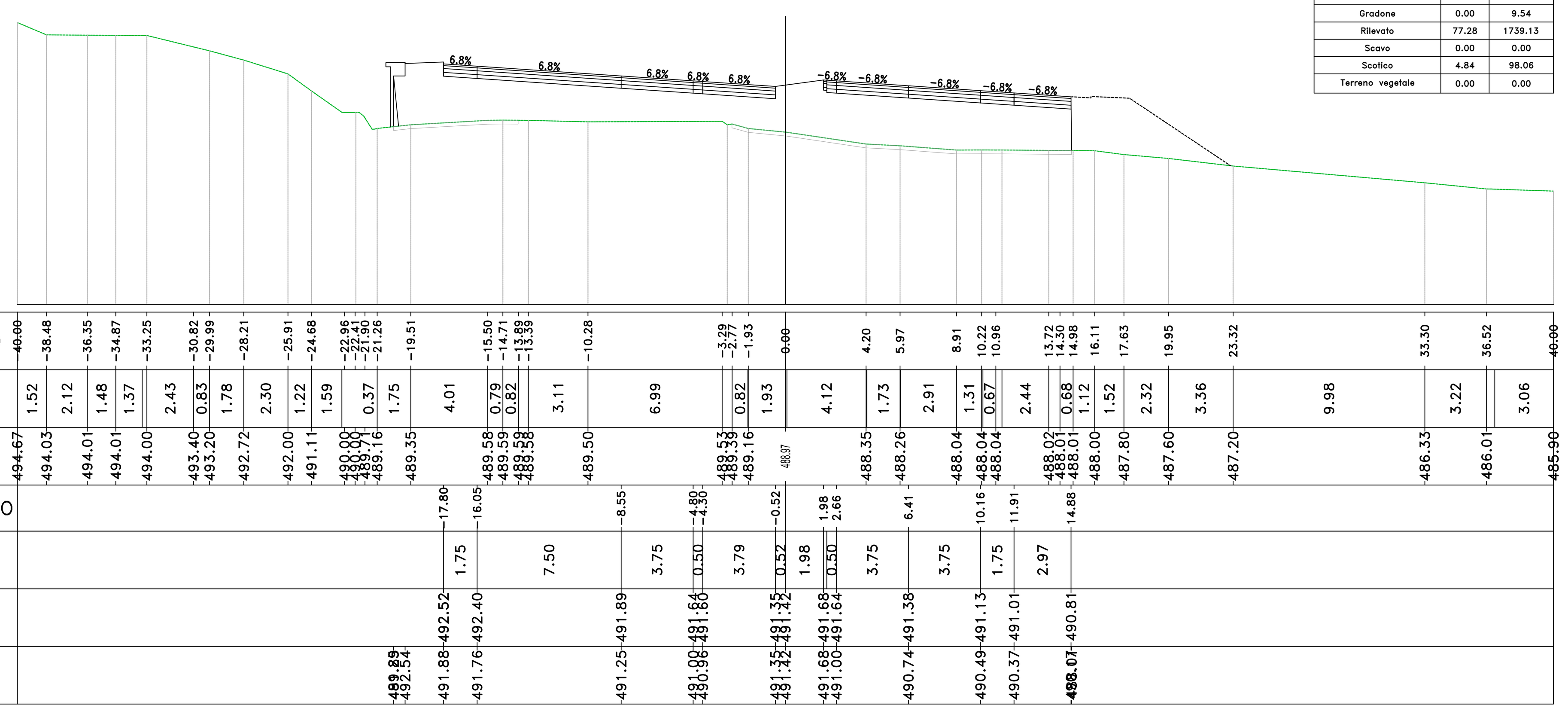

Materiali – Progr.8+460.00		
Materiale	Area (m²)	Vol. (m³)
Gradone	0.00	9.54
Rilevato	77.28	1739.13
Scavo	0.00	0.00
Scotico	4.84	98.06
Terreno vegetale	0.00	0.00

anas GRUPPO FS ITALIANE

Direzione Progettazione e Realizzazione Lavori

S.S. 284 "Occidentale Etnea"

Ammodernamento del Tratto Adrano – Catania

1° lotto Adrano – Paternò

PROGETTO DEFINITIVO

COD. PA712

PROGETTAZIONE: ATI VIA - SERING - VDP - BRENG

PROGETTISTA E RESPONSABILE DELL'INTEGRAZIONE DELLE PRESTAZIONI SPECIALISTICHE: *Dott. Ing. Giovanni Piazza (Ord. Ing. Prov. Roma 27296)*

GRUPPO DI PROGETTAZIONE MANDATARIA: VIA INGEGNERIA

RESPONSABILI D'AREA:
Responsabile Tracciato stradale: *Dott. Ing. Massimo Capasso (Ord. Ing. Prov. Roma 26031)*
Responsabile Strutture: *Dott. Ing. Giovanni Piazza (Ord. Ing. Prov. Roma 27296)*
Responsabile Idraulica, Geotecnica e Impianti: *Dott. Ing. Sergio Di Maio (Ord. Ing. Prov. Palermo 2872)*
Responsabile Ambiente: *Dott. Ing. Francesco Ventura (Ord. Ing. Prov. Roma 14660)*

MANDANTI: SERING INGEGNERIA, vdp, BRENG BRIDGE ENGINEERING

GEOLOGO: *Dott. Geol. Enrico Curcuruto (Ord. Geo. Regione Sicilia 966)*

COORDINATORE SICUREZZA IN FASE DI PROGETTAZIONE: *Dott. Ing. Sergio Di Maio (Ord. Ing. Prov. Palermo 2872)*

RESPONSABILE SIA: *Dott. Ing. Francesco Ventura (Ord. Ing. Prov. Roma 14660)*

VISTO: IL RESPONSABILE DEL PROCEDIMENTO: *Dott. Ing. Marilena Coppola*

PROGETTO STRADALE
ASSE PRINCIPALE
Sezioni trasversali Tratto tipo B
TAV 43

CODICE PROGETTO		NOME FILE	REVISIONE	SCALA:
PROGETTO / LIV. PROG. / ANNO: DPPA0712 D 20		PA712_P02PS00TRASZ24-53_A / CODICE ELAB. P02PS00TRASZ43	A	1:200

REV.	DESCRIZIONE	DATA	REDATTO	VERIFICATO	APPROVATO
D					
C					
B					
A	EMISSIONE	NOV 2020	M.TOSI	M.CAPASSO	G.PIAZZA