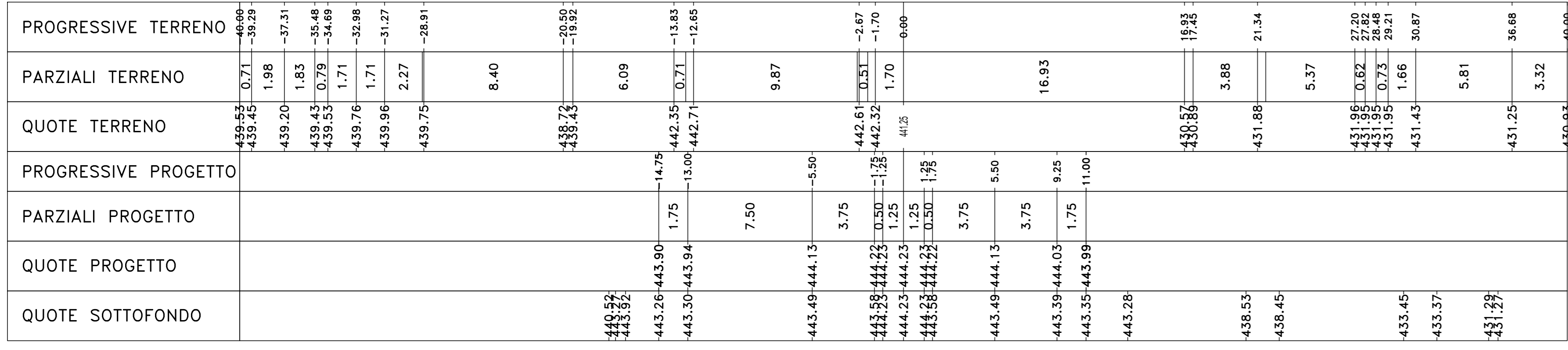
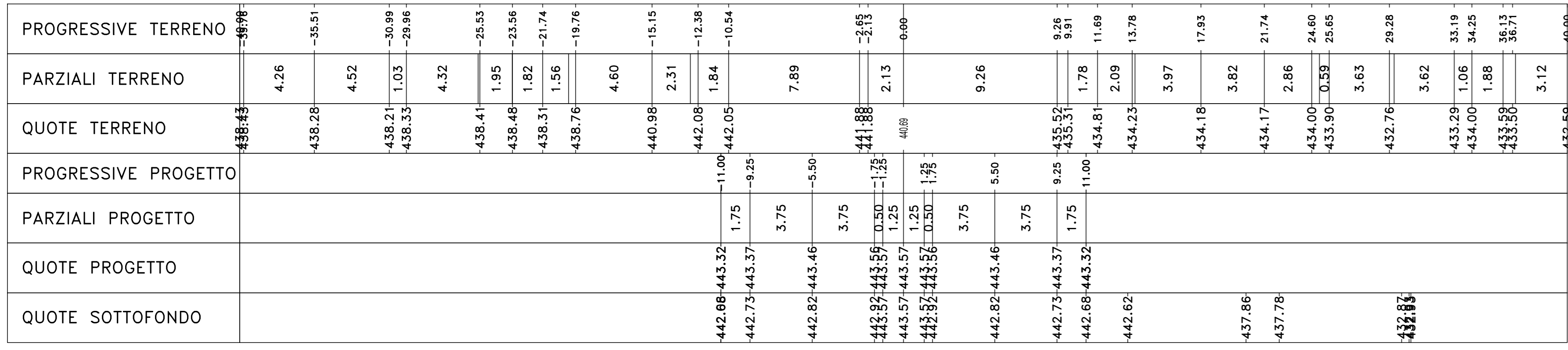


Sez. B404
 Progr.: 9+740.00
 Scala : 1:200
 Q.Rif. : 430.00



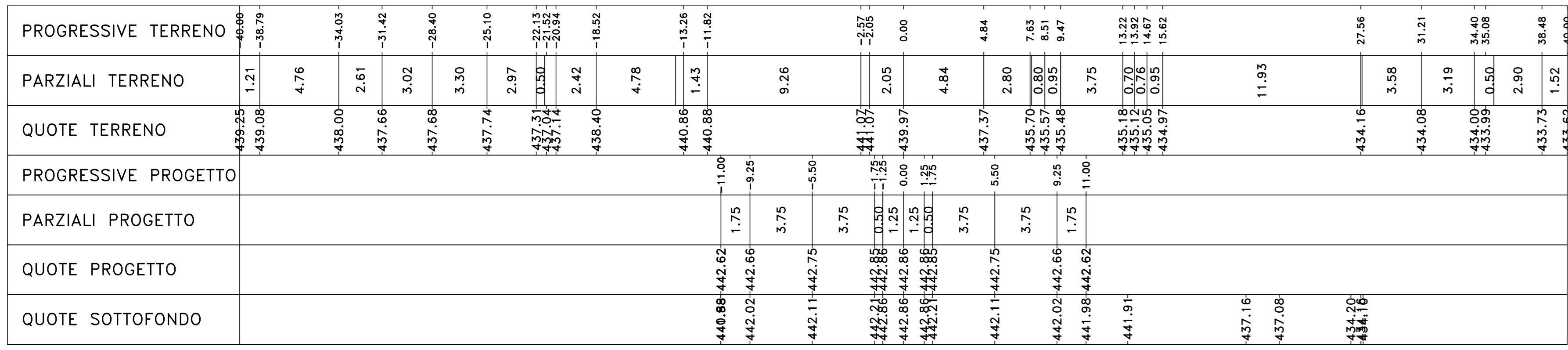
PROGRESSIVE TERRENO	-0.00	-0.00
PARZIALI TERRENO	1.98	-37.31
QUOTE TERRENO	439.20	1.83
PROGRESSIVE PROGETTO	-0.00	-0.00
PARZIALI PROGETTO	1.75	-14.75
QUOTE PROGETTO	439.45	0.71
QUOTE SOTTOFONDO	439.45	-38.29

Sez. B405
 Progr.: 9+760.00
 Scala : 1:200
 Q.Rif. : 430.00



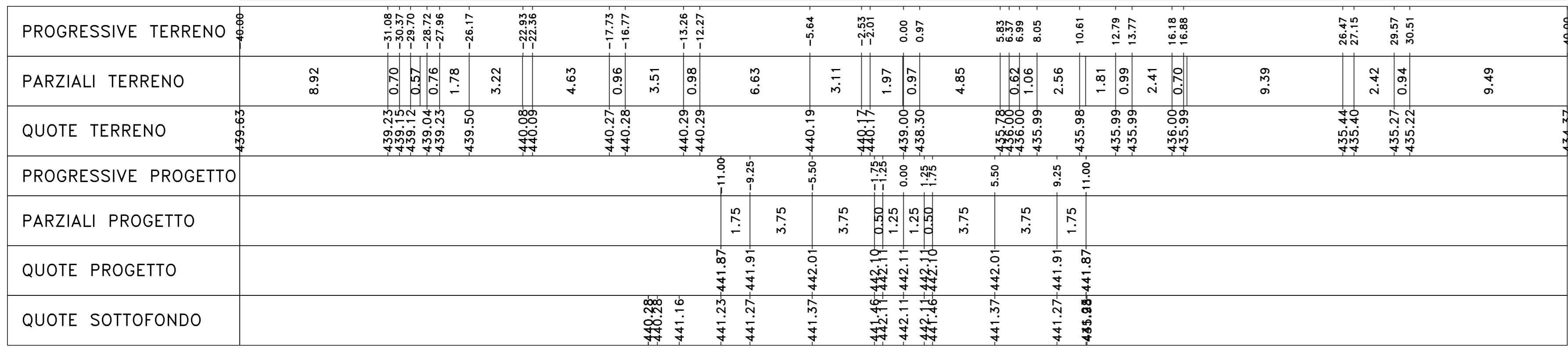
PROGRESSIVE TERRENO	-0.00	-0.00
PARZIALI TERRENO	4.26	-35.31
QUOTE TERRENO	439.26	1.83
PROGRESSIVE PROGETTO	-0.00	-0.00
PARZIALI PROGETTO	1.75	-14.75
QUOTE PROGETTO	439.45	0.71
QUOTE SOTTOFONDO	439.45	-35.31

Sez. B406
 Progr.: 9+780.00
 Scala : 1:200
 Q.Rif. : 430.00



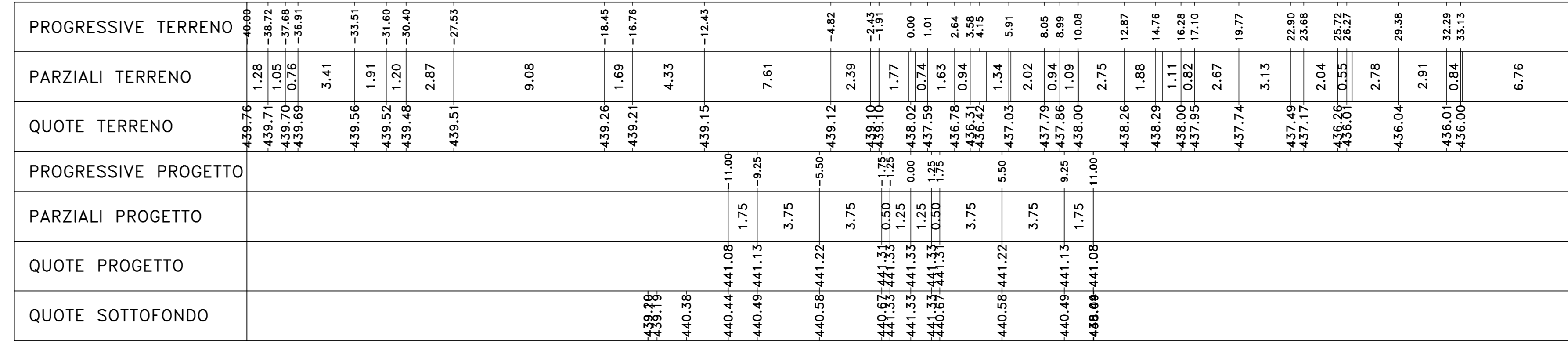
PROGRESSIVE TERRENO	-0.00	-0.00
PARZIALI TERRENO	4.76	-34.03
QUOTE TERRENO	439.00	1.21
PROGRESSIVE PROGETTO	-0.00	-0.00
PARZIALI PROGETTO	1.75	-14.75
QUOTE PROGETTO	439.08	1.43
QUOTE SOTTOFONDO	439.08	-34.03

Sez. B407
 Progr.: 9+800.00
 Scala : 1:200
 Q.Rif. : 430.00



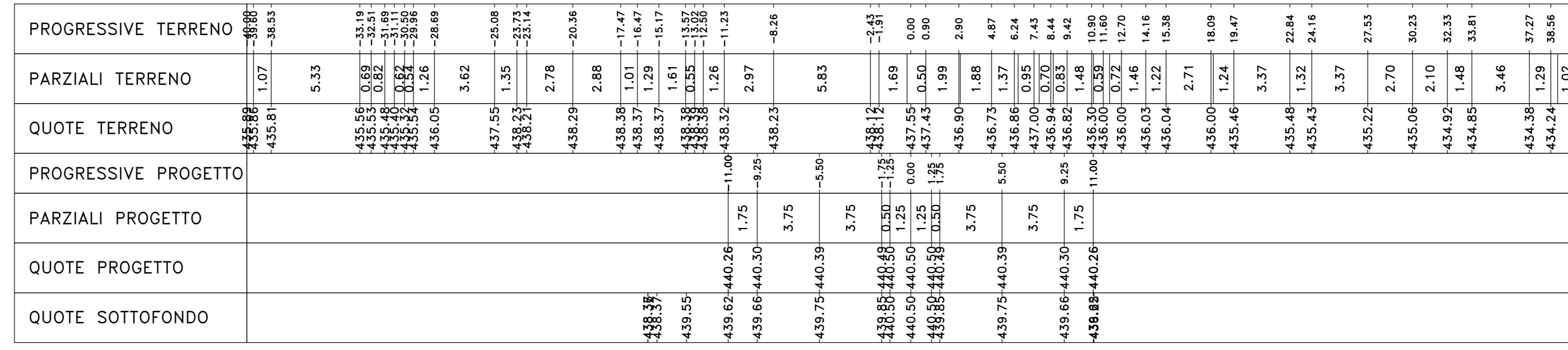
PROGRESSIVE TERRENO	-0.00	-0.00
PARZIALI TERRENO	8.92	-31.08
QUOTE TERRENO	439.23	0.70
PROGRESSIVE PROGETTO	-0.00	-0.00
PARZIALI PROGETTO	1.75	-14.75
QUOTE PROGETTO	439.23	0.76
QUOTE SOTTOFONDO	439.23	-31.08

Sez. B408
 Progr.: 9+820.00
 Scala : 1:200
 Q.Rif. : 430.00



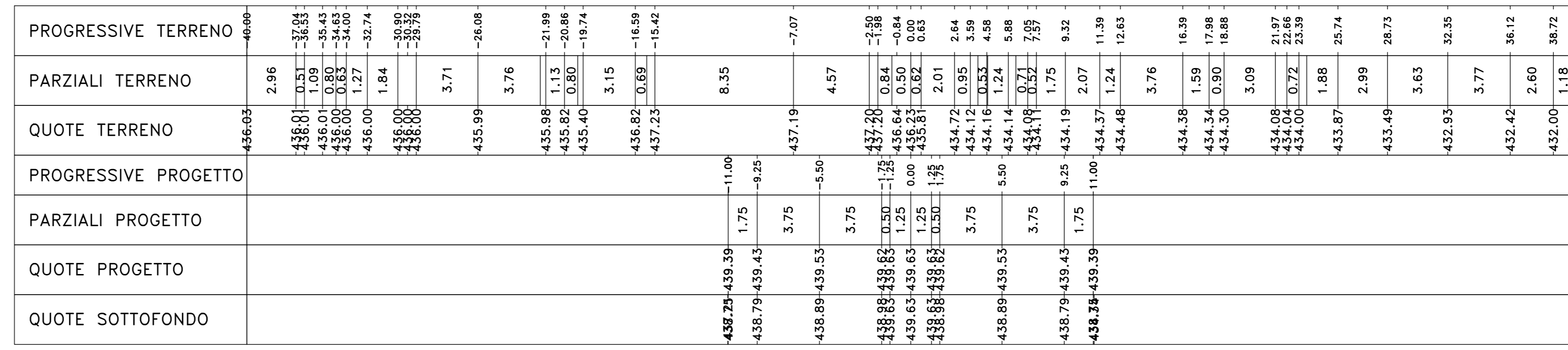
PROGRESSIVE TERRENO	-0.00	-0.00
PARZIALI TERRENO	1.28	-38.72
QUOTE TERRENO	439.70	1.05
PROGRESSIVE PROGETTO	-0.00	-0.00
PARZIALI PROGETTO	1.75	-14.75
QUOTE PROGETTO	439.69	0.70
QUOTE SOTTOFONDO	439.69	-38.72

Sez. B409
 Progr.: 9+840.00
 Scala : 1:200
 Q.Rif. : 430.00



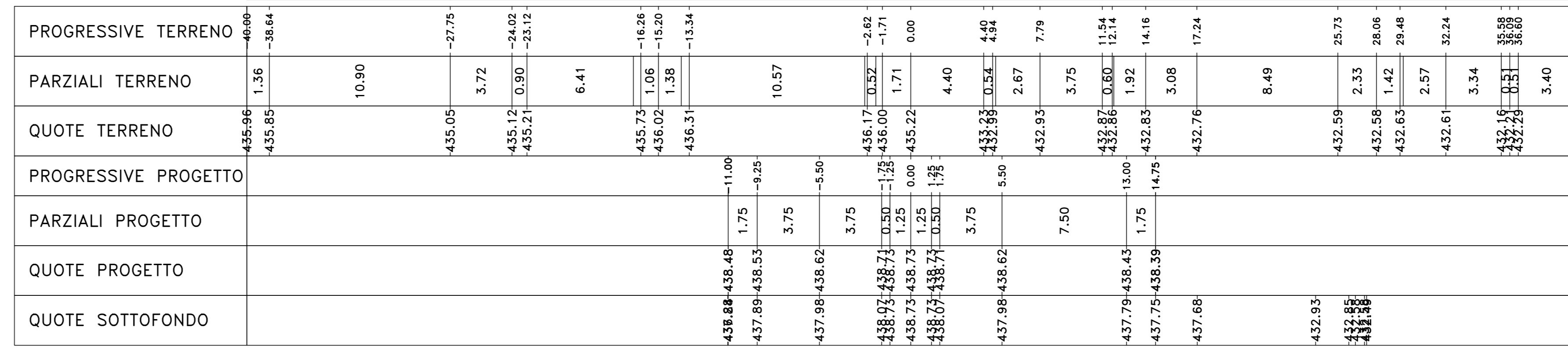
PROGRESSIVE TERRENO	-0.00	-0.00
PARZIALI TERRENO	5.33	-35.19
QUOTE TERRENO	439.66	1.07
PROGRESSIVE PROGETTO	-0.00	-0.00
PARZIALI PROGETTO	1.75	-14.75
QUOTE PROGETTO	439.65	0.99
QUOTE SOTTOFONDO	439.65	-35.19

Sez. B410
 Progr.: 9+860.00
 Scala : 1:200
 Q.Rif. : 430.00



PROGRESSIVE TERRENO	-0.00	-0.00
PARZIALI TERRENO	2.96	-36.43
QUOTE TERRENO	439.01	1.07
PROGRESSIVE PROGETTO	-0.00	-0.00
PARZIALI PROGETTO	1.75	-14.75
QUOTE PROGETTO	438.99	0.93
QUOTE SOTTOFONDO	438.99	-36.43

Sez. B411
 Progr.: 9+880.00
 Scala : 1:200
 Q.Rif. : 430.00



PROGRESSIVE TERRENO	-0.00	-0.00
PARZIALI TERRENO	10.90	-38.64
QUOTE TERRENO	435.05	1.36
PROGRESSIVE PROGETTO	-0.00	-0.00
PARZIALI PROGETTO	1.75	-14.75
QUOTE PROGETTO	435.00	1.00
QUOTE SOTTOFONDO	435.00	-38.64

S.S. 284 "Occidentale Etna"
 Ammodernamento del Tratto Adrano - Catania
 1° lotto Adrano - Paternò

PROGETTO DEFINITIVO COD. PA712

PROGETTAZIONE: **ATI VIA - SERING - VDP - BREMG**

PROGETTISTA E RESPONSABILE DELL'INTEGRAZIONE DELLE PROIEZIONI SPERIMENTALI:
Dir. Ing. Giovanni Pizzo (Dir. Ing. Prev. Roma 27296)

RESPONSABILI D'OPERA:
Responsabile Tracciato stradale: Dir. Ing. Massimo Caputo (Dir. Ing. Prev. Roma 27296)
 Responsabile Strada: Dir. Ing. Giovanni Pizzo (Dir. Ing. Prev. Roma 27296)
 Responsabile Sicurezza: Dir. Ing. Sergio Di Mola (Dir. Ing. Prev. Palermo 2812)
 Responsabile Vegetazione: Ing. Francesco Venturo (Dir. Ing. Prev. Roma 14866)

GEOLOGO:
Dir. Ing. Francesco Venturo (Dir. Ing. Prev. Roma 14866)

COORDINATORE SICUREZZA IN FASE DI PROTEZIONE:
Dir. Ing. Sergio Di Mola (Dir. Ing. Prev. Palermo 2812)

RESPONSABILE SIA:
Dir. Ing. Massimo Caputo (Dir. Ing. Prev. Roma 14866)

VISTO: IL RESPONSABILE DEL PROCEDIMENTO:
Dir. Ing. Mariano Caputo

PROGETTO STRADALE
ASSE PRINCIPALE
 Sezioni trasversali Tratto tipo B
 TAV 52

CODICE PROGETTO	NOME FILE	REVISIONE	SCALA:
PA712_02	PA712_P02PS00TRAS224-53_A	A	1:200

PROGETTO	UV. PROG. ANNO	CODICE ELAB.	REVISIONE	SCALA:
DPPA0712	20	P02PS00TRAS224	A	1:200

D			
C			
B			
A	EMISSIONE	NOV 2000	M/00
REV.	DESCRIZIONE	DATA	REDDATO VERIFICATO APPROVATO