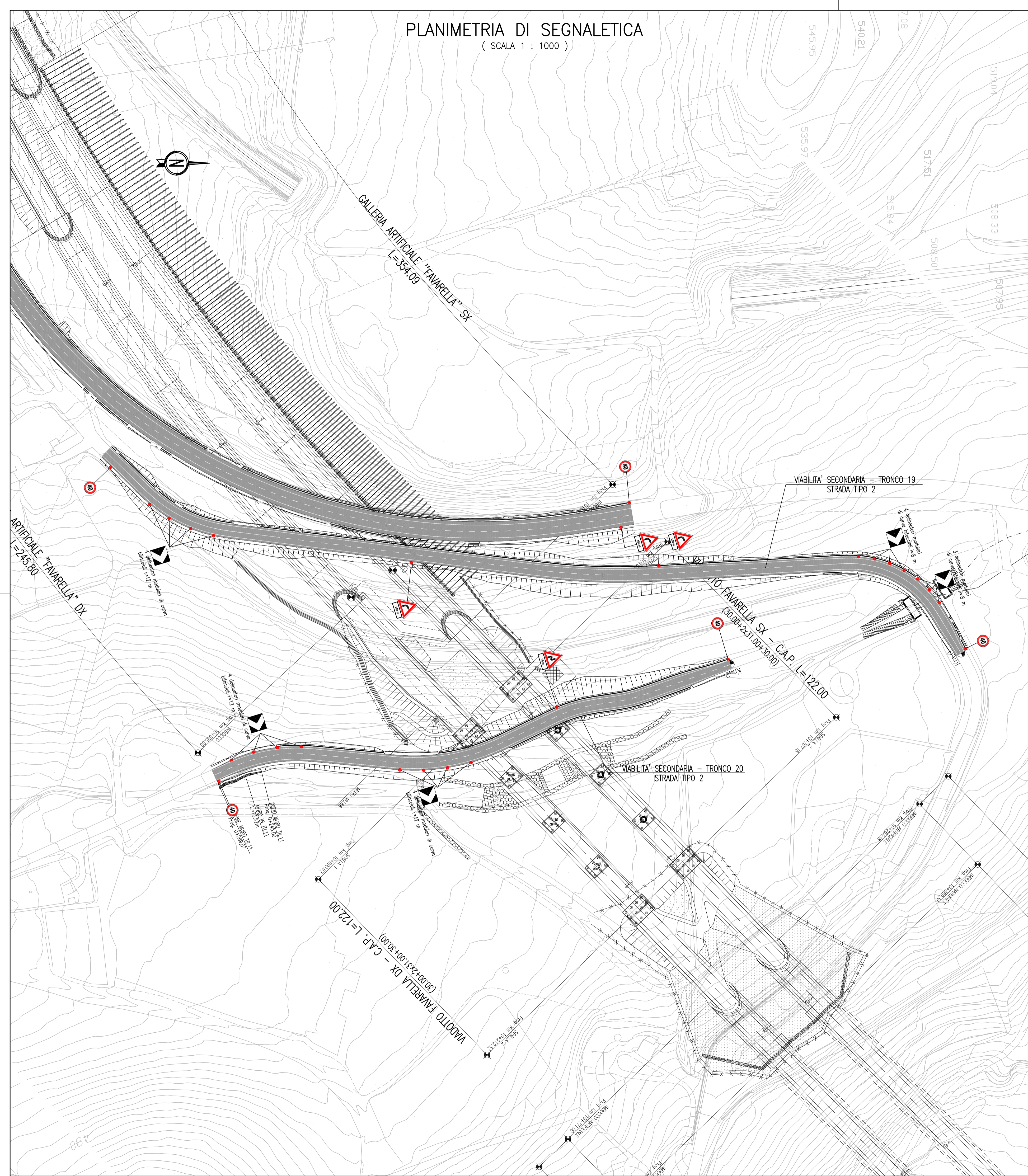
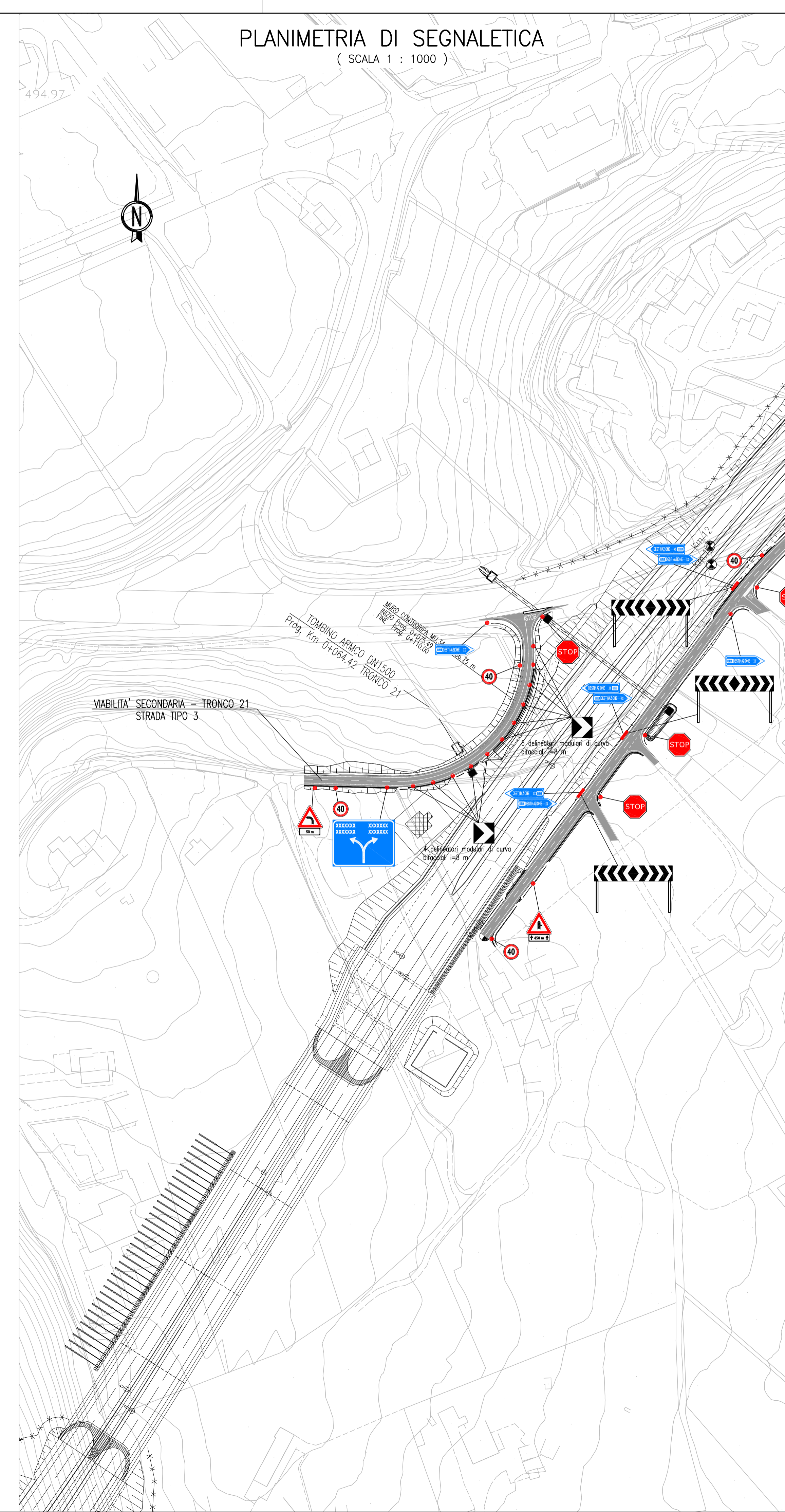


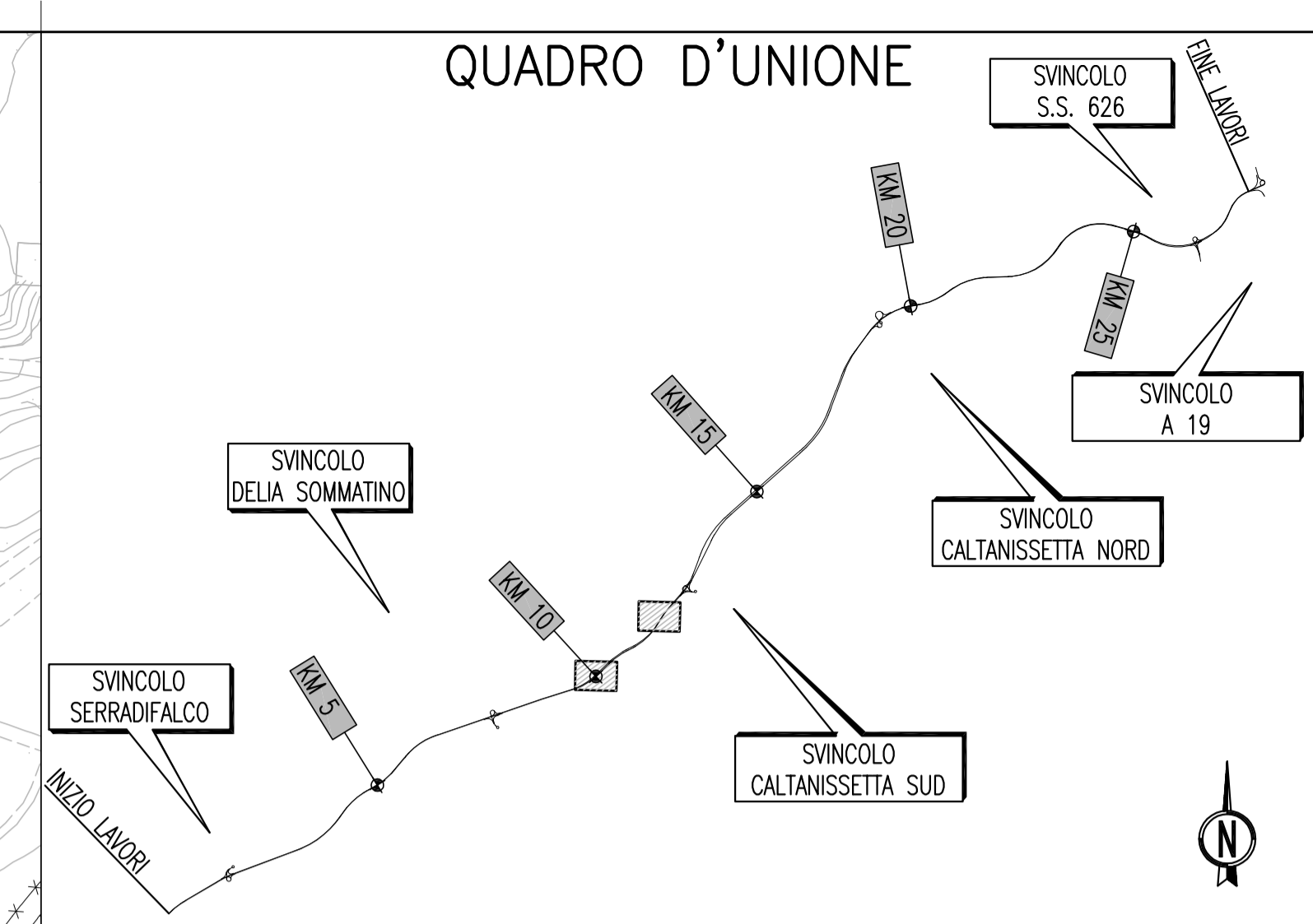
PLANIMETRIA DI SEGNALETICA
(SCALA 1 : 1000)



PLANIMETRIA DI SEGNALETICA
(SCALA 1 : 1000)



QUADRO D'UNIONE



PA 12/09
CORRIDOIO PLURIMODALE TIRRENICO - NORD EUROPA
ITINERARIO AGRIGENTO - CALTANISSETTA - A19
S.S. N° 640 "DI PORTO EMPEDOCLE"
AMMODERNAMENTO E ADEGUAMENTO ALLA CAT. B DEL D.M. 5.11.2001
Dal km 44+000 allo svincolo con l'A19

PROGETTO ESECUTIVO



INTERSEZIONI E SVINCOLI - VIABILITA' INTERFERITA
VIABILITA' - Planimetrie della segnaletica

Planimetrie della segnaletica - Tronco 19-20-21

Codice Unico Progetto (CUP) : F91B09000070001		Codice Elaborato:		Scala:
PA12_09 - E		000GE212PV03JP7020A		1:1000
F				
D				
C				
B				
A	Aprile 2011	EMISSIONE	S.TERRENO	A.TURSO
REV.	DATA	DESCRIZIONE	REDATTO	VERIFICATO
			APPROVATO	AUTORIZZATO
Responsabile del procedimento:		Ing. MAURIZIO MAURIZIO		

Il Progettista: **GIAN LUCA MENCENTINI** (Ordine degli Ingegneri di Firenze N° 4533)

Il Consulente: **TURRO & ALDRINO** (Ordine degli Ingegneri di Palermo N° 1400)

Il Coordinatore per la sicurezza in fase di progetto: **ALESSANDRO SIVITO** (Ordine Regionale dei Geometri di Sicilia N° 14853)

Il Direttore dei lavori: **PEPPINO MARASCO** (Ordine degli Ingegneri di Roma N° 14447)