Sez. B479
Progr.: 11+240.00
Scala : 1:200
Q.Rif. : 370.00

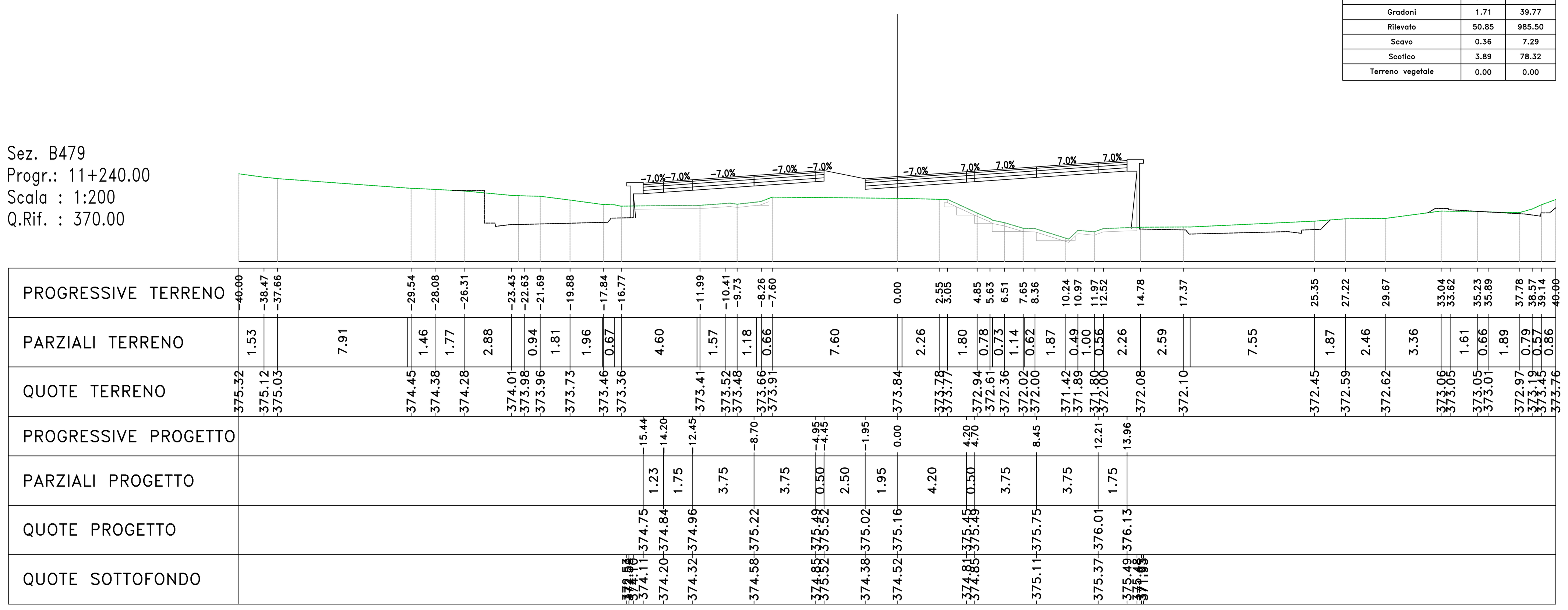

Materiali – Progr.11+240.00		
Materiale	Area (m²)	Vol. (m³)
Gradoni	1.71	39.77
Rilevato	50.85	985.50
Scavo	0.36	7.29
Scotico	3.89	78.32
Terreno vegetale	0.00	0.00

Sez. B480
Progr.: 11+260.00
Scala : 1:200
Q.Rif. : 370.00

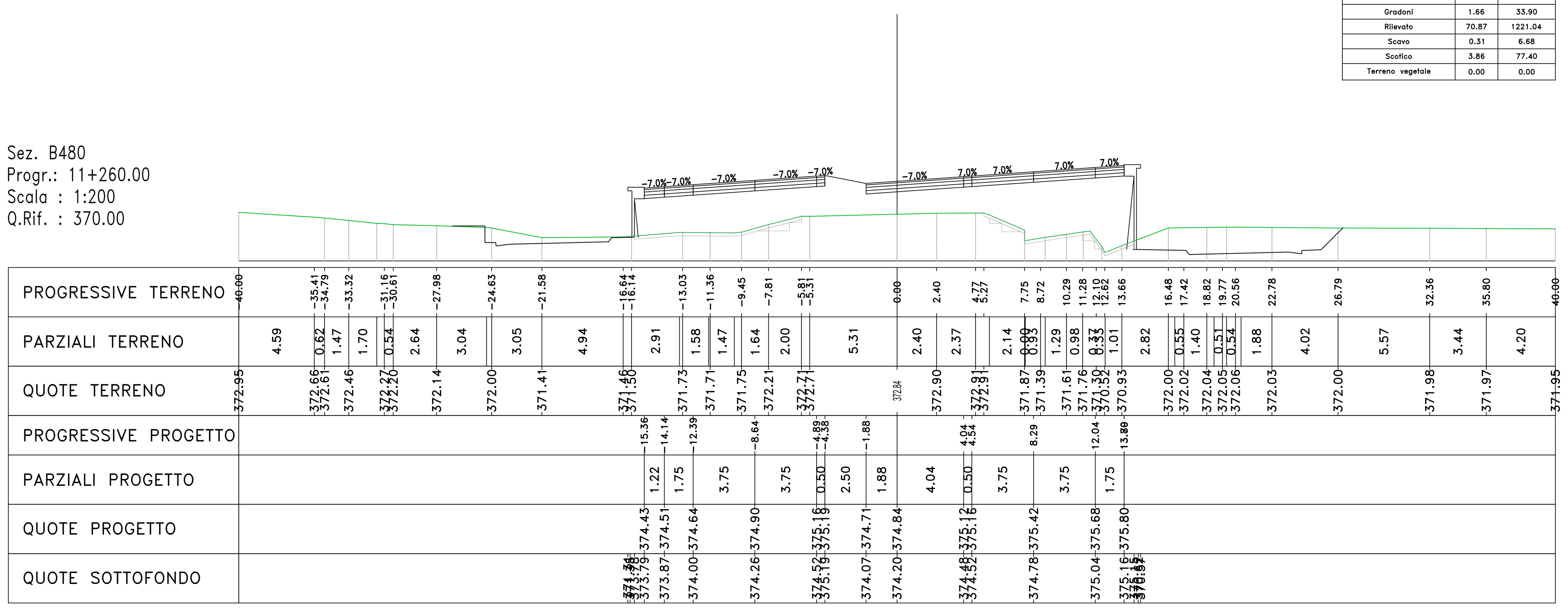

Materiali – Progr.11+260.00		
Materiale	Area (m²)	Vol. (m³)
Gradoni	1.66	33.90
Rilevato	70.87	1221.04
Scavo	0.31	6.68
Scotico	3.86	77.40
Terreno vegetale	0.00	0.00

Sez. B481
Progr.: 11+280.00
Scala : 1:200
Q.Rif. : 365.00

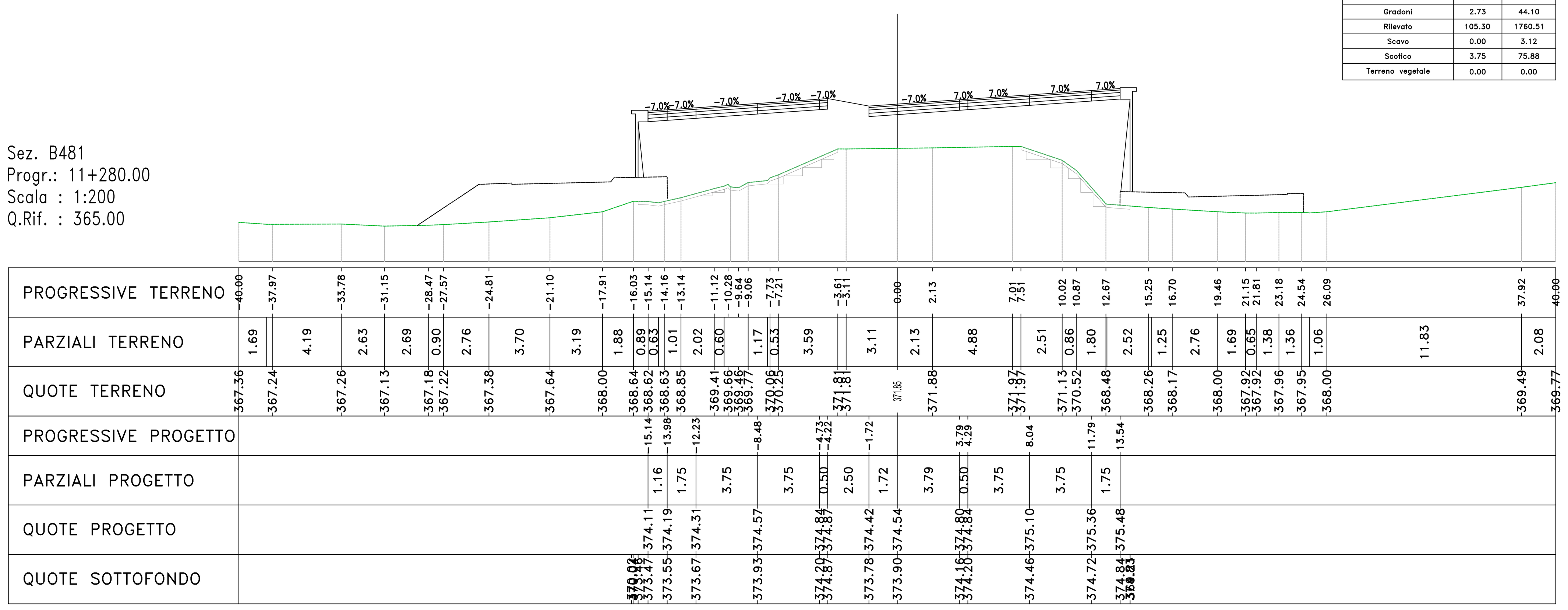

Materiali – Progr.11+280.00		
Materiale	Area (m²)	Vol. (m³)
Gradoni	2.73	44.10
Rilevato	105.30	1760.51
Scavo	0.00	3.12
Scotico	3.75	75.88
Terreno vegetale	0.00	0.00

Sez. B482
Progr.: 11+300.00
Scala : 1:200
Q.Rif. : 363.00

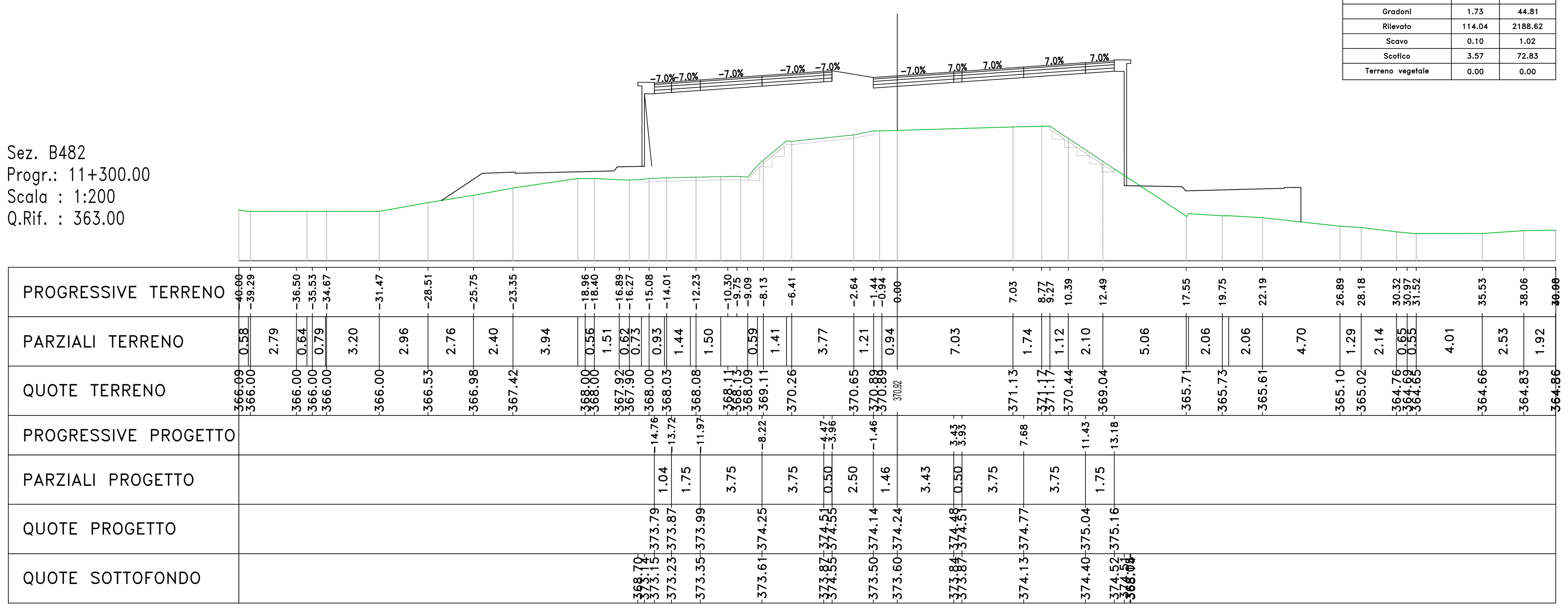

Materiali – Progr.11+300.00		
Materiale	Area (m²)	Vol. (m³)
Gradoni	1.73	44.81
Rilevato	114.04	2188.62
Scavo	0.10	1.02
Scotico	3.57	72.83
Terreno vegetale	0.00	0.00

Sez. B483
Progr.: 11+320.00
Scala : 1:200
Q.Rif. : 363.00

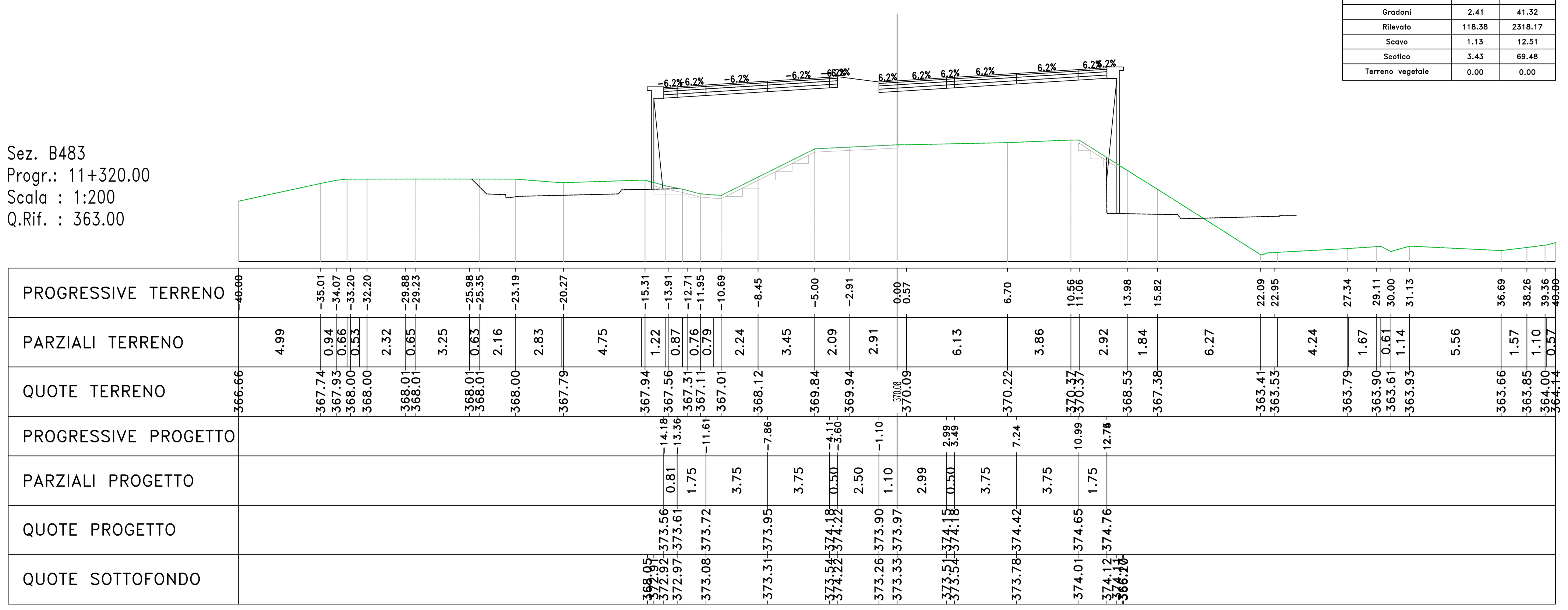

Materiali – Progr.11+320.00		
Materiale	Area (m²)	Vol. (m³)
Gradoni	2.41	41.32
Rilevato	118.38	2318.17
Scavo	1.13	12.51
Scotico	3.43	69.48
Terreno vegetale	0.00	0.00

Sez. B484
Progr.: 11+340.00
Scala : 1:200
Q.Rif. : 360.00

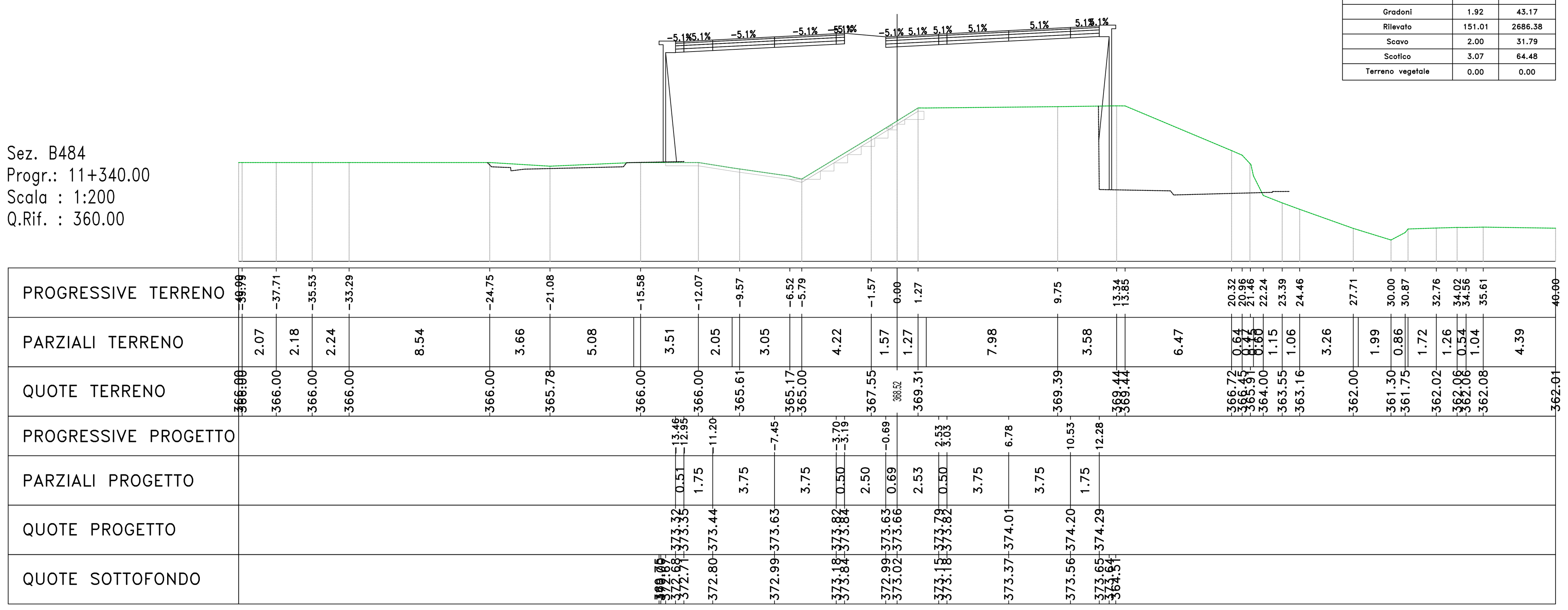

Materiali – Progr.11+340.00		
Materiale	Area (m²)	Vol. (m³)
Gradoni	1.92	43.17
Rilevato	151.01	2686.38
Scavo	2.00	31.79
Scotico	3.07	64.48
Terreno vegetale	0.00	0.00

Sez. B485
Progr.: 11+360.00
Scala : 1:200
Q.Rif. : 360.00

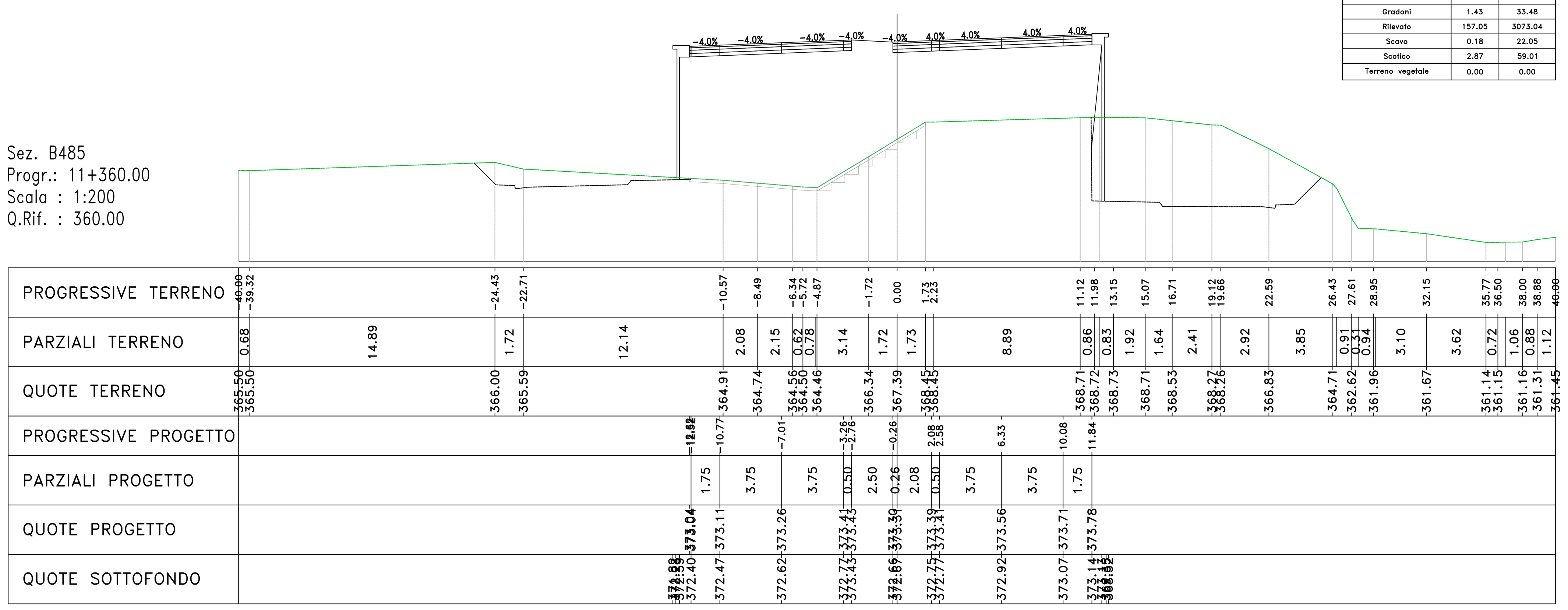

Materiali – Progr.11+360.00		
Materiale	Area (m²)	Vol. (m³)
Gradoni	1.43	33.48
Rilevato	157.05	3073.04
Scavo	0.18	22.05
Scotico	2.87	59.01
Terreno vegetale	0.00	0.00

Sez. PO_SV05_SPA
Progr.: 11+364.82
Scala : 1:200
Q.Rif. : 360.00

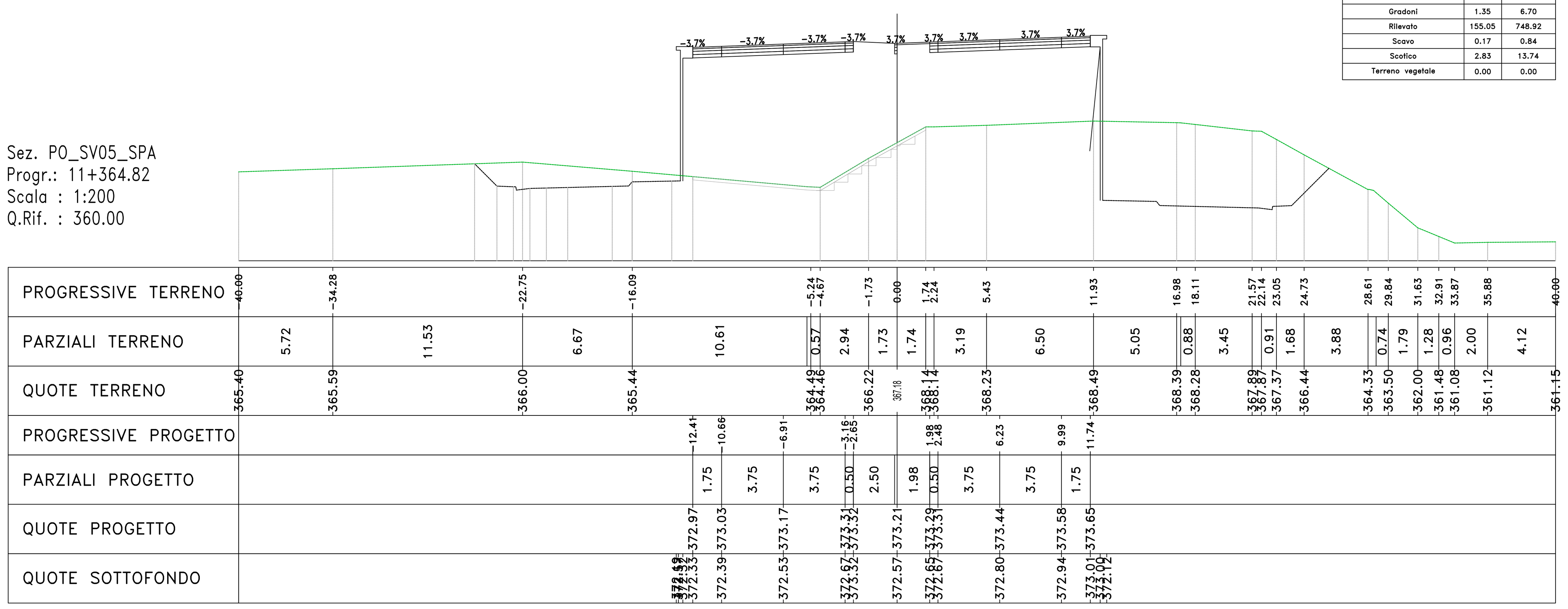

Materiali – Progr.11+364.82		
Materiale	Area (m²)	Vol. (m³)
Gradoni	1.35	6.70
Rilevato	155.05	748.92
Scavo	0.17	0.84
Scotico	2.83	13.74
Terreno vegetale	0.00	0.00

anas GRUPPO FS ITALIANE

Direzione Progettazione e Realizzazione Lavori

S.S. 284 "Occidentale Etnea"

Ammodernamento del Tratto Adrano – Catania

1° lotto Adrano – Paternò

PROGETTO DEFINITIVO

COD. PA712

PROGETTAZIONE: ATI VIA - SERING - VDP - BRENG

PROGETTISTA E RESPONSABILE DELL'INTEGRAZIONE DELLE PRESTAZIONI SPECIALISTICHE: GRUPPO DI PROGETTAZIONE
Dott. Ing. Giovanni Piazza (Ord. Ing. Prov. Roma 27296)

RESPONSABILI D'AREA:
Responsabile Tracciato stradale: *Dott. Ing. Massimo Capasso (Ord. Ing. Prov. Roma 26031)*
Responsabile Strutture: *Dott. Ing. Giovanni Piazza (Ord. Ing. Prov. Roma 27296)*
Responsabile Idraulica, Geotecnica e Impianti: *Dott. Ing. Sergio Di Maio (Ord. Ing. Prov. Palermo 2872)*
Responsabile Ambiente: *Dott. Ing. Francesco Ventura (Ord. Ing. Prov. Roma 14660)*

GEOLOGO:
Dott. Geol. Enrico Curcuruto (Ord. Geo. Regione Sicilia 966)

COORDINATORE SICUREZZA IN FASE DI PROGETTAZIONE:
Dott. Ing. Sergio Di Maio (Ord. Ing. Prov. Palermo 2872)

RESPONSABILE SIA:
Dott. Ing. Francesco Ventura (Ord. Ing. Prov. Roma 14660)

VISTO: IL RESPONSABILE DEL PROCEDIMENTO:
Dott. Ing. Marilena Coppola

MANDATARIA: VIA INGEGNERIA

MANDANTI: SERING INGEGNERIA, vdp, BRENG BRIDGE ENGINEERING

PROGETTO STRADALE
ASSE PRINCIPALE
Sezioni trasversali Tratto tipo B
TAV 61

CODICE PROGETTO	NOME FILE	REVISIONE	SCALA:
PROGETTO LIV. PROG. ANNO: DPPA0712 D 20	PA712_P02PS00TRASZ54–79_A; CODICE ELAB. P02PS00TRASZ61	A	1:200

REV.	DESCRIZIONE	DATA	REDATTO	VERIFICATO	APPROVATO
D					
C					
B					
A	EMISSIONE	NOV 2020	M.TOSI	M.CAPASSO	G.PIAZZA