Sez. P0_SV05_SPB
Progr.: 11+464.82
Scala : 1:200
Q.Rif. : 360.00

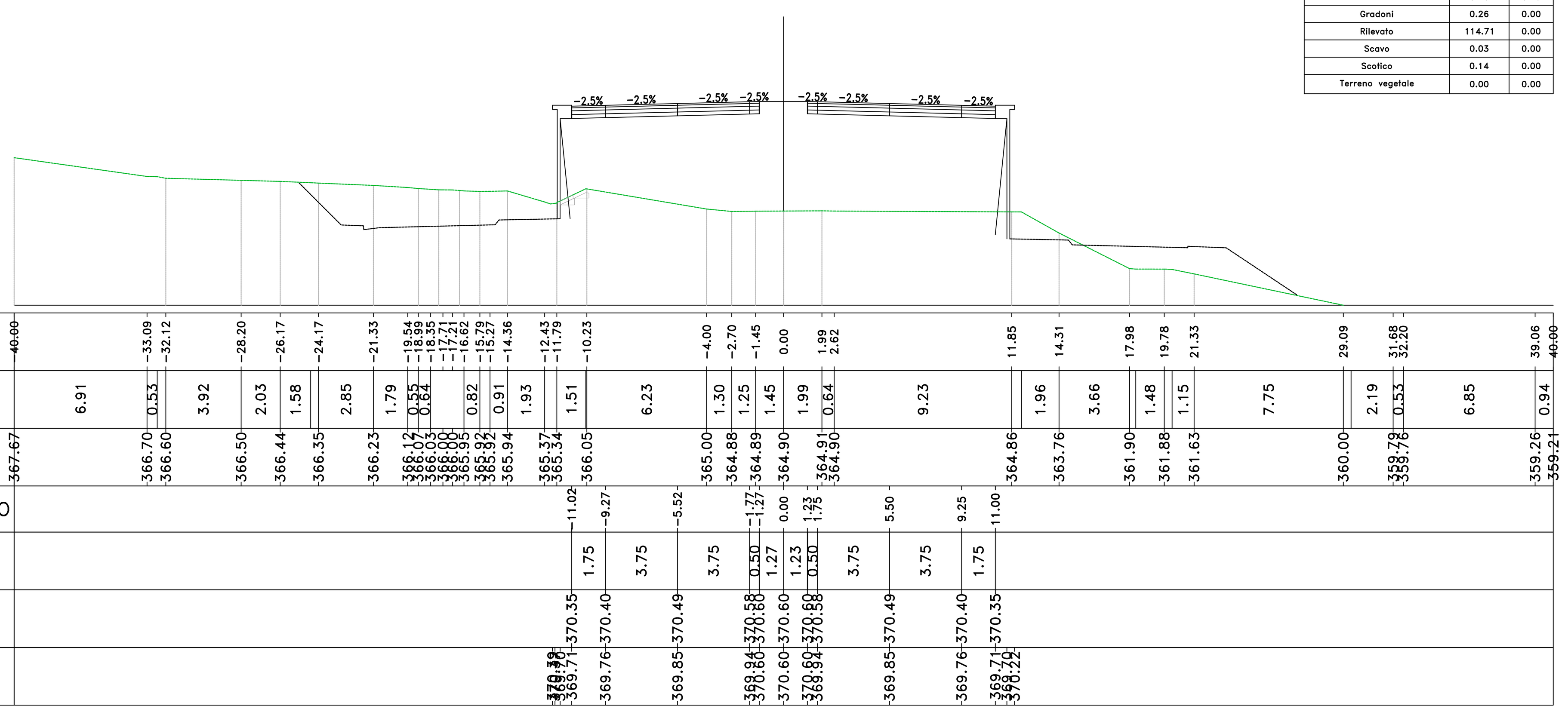

Materiali – Progr.11+464.82

Materiale	Area (m²)	Vol. (m³)
Gradoni	0.26	0.00
Rilevato	114.71	0.00
Scavo	0.03	0.00
Scotico	0.14	0.00
Terreno vegetale	0.00	0.00

Sez. B491
Progr.: 11+480.00
Scala : 1:200
Q.Rif. : 360.00

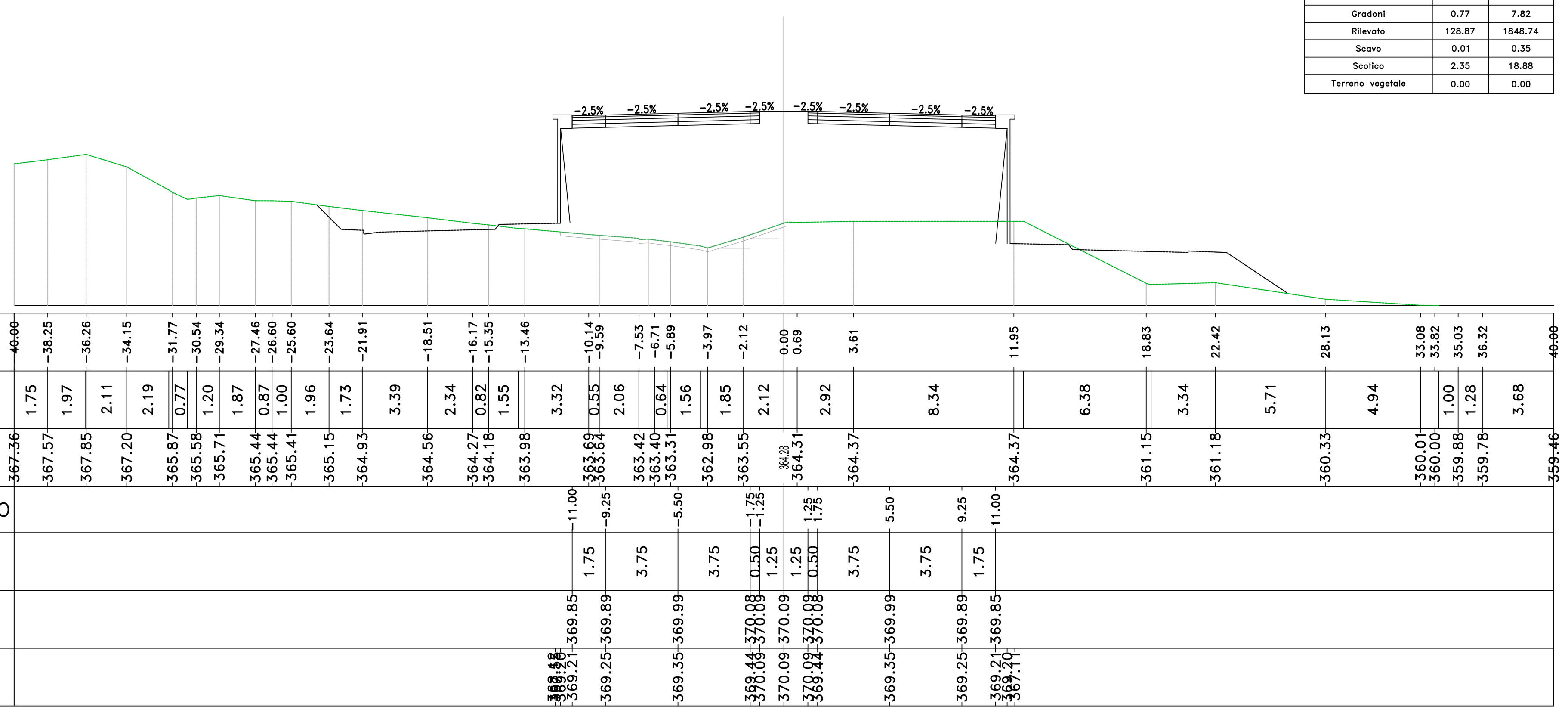

Materiali – Progr.11+480.00

Materiale	Area (m²)	Vol. (m³)
Gradoni	0.77	7.82
Rilevato	128.87	1848.74
Scavo	0.01	0.35
Scotico	2.35	18.88
Terreno vegetale	0.00	0.00

Sez. B492
Progr.: 11+500.00
Scala : 1:200
Q.Rif. : 358.00

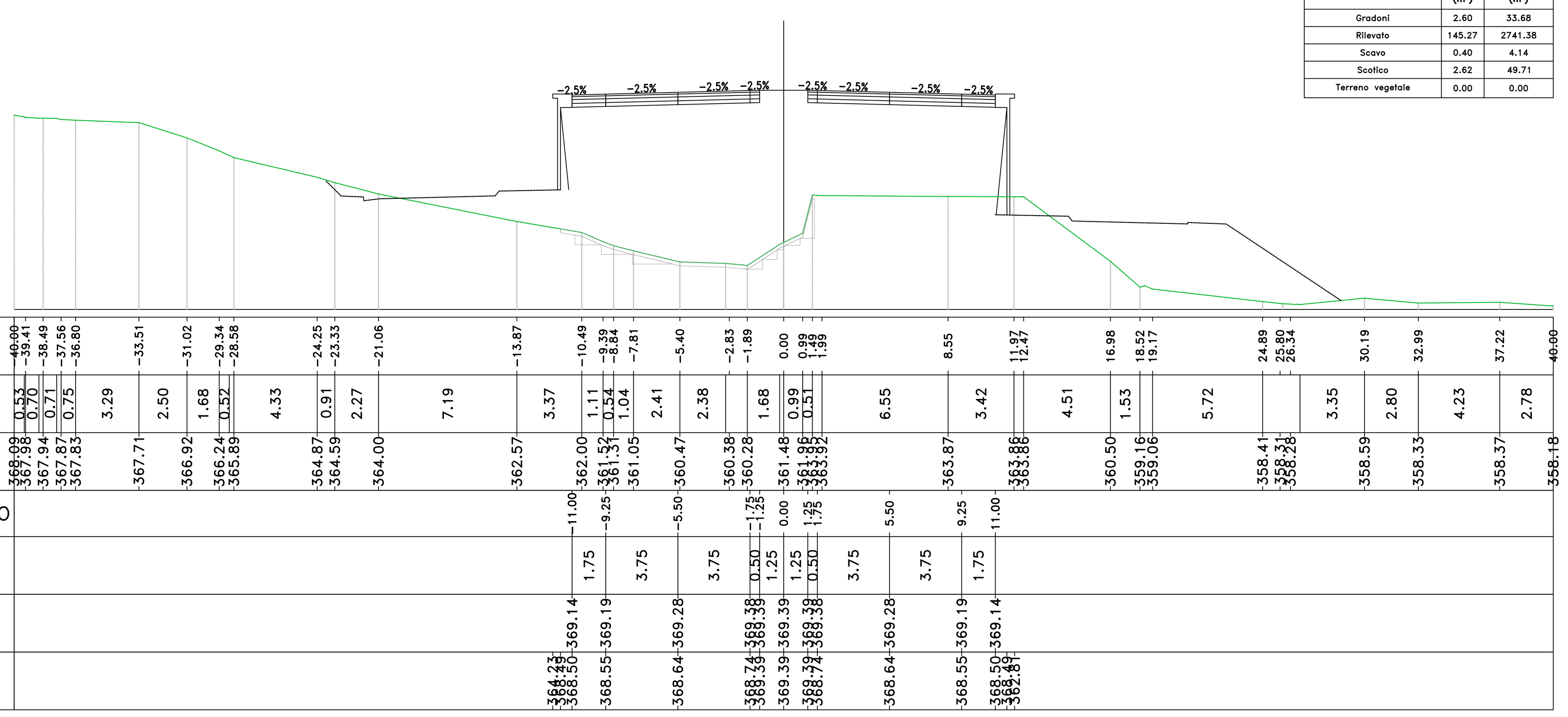

Materiali – Progr.11+500.00

Materiale	Area (m²)	Vol. (m³)
Gradoni	2.60	33.68
Rilevato	145.27	2741.38
Scavo	0.40	4.14
Scotico	2.62	49.71
Terreno vegetale	0.00	0.00

Sez. B493
Progr.: 11+520.00
Scala : 1:200
Q.Rif. : 355.00

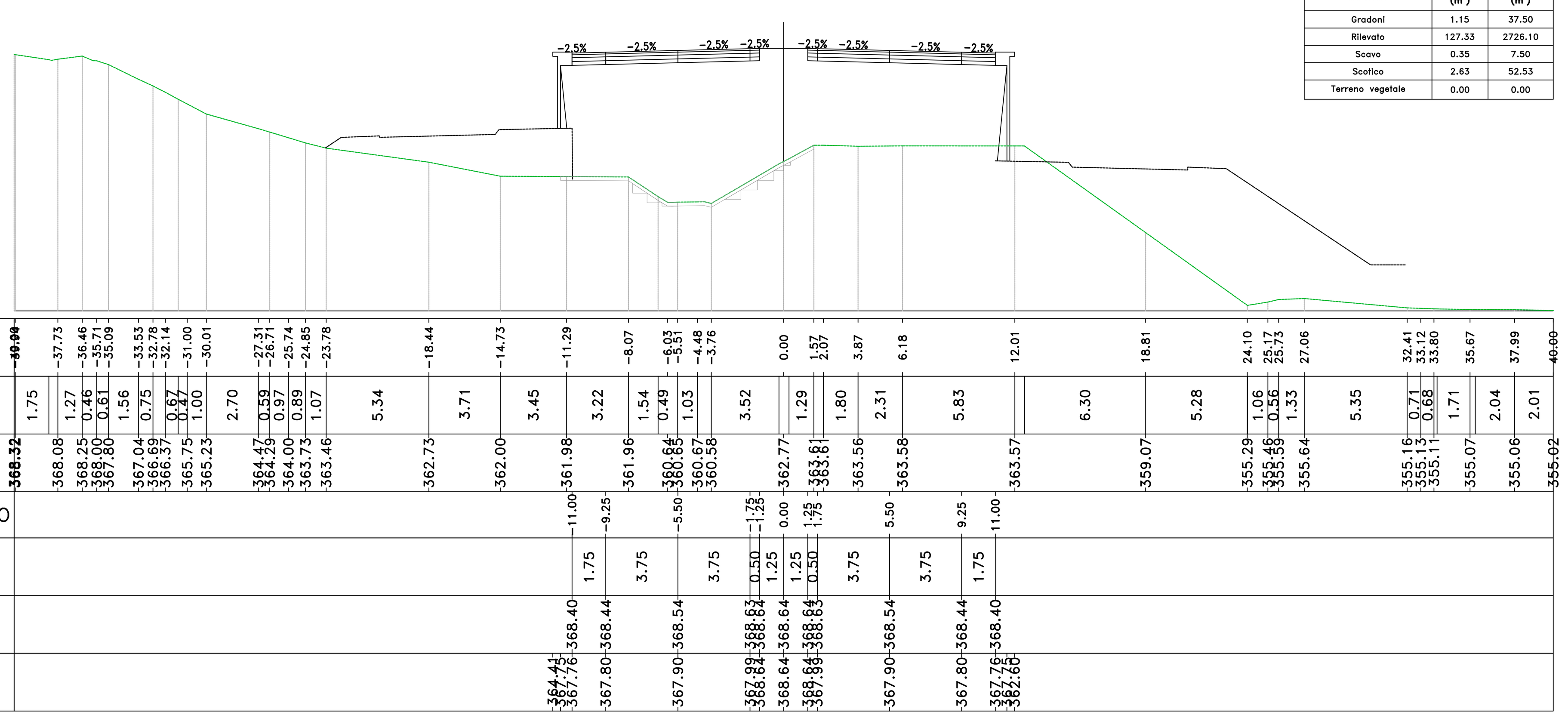

Materiali – Progr.11+520.00

Materiale	Area (m²)	Vol. (m³)
Gradoni	1.15	37.50
Rilevato	127.33	2726.10
Scavo	0.35	7.50
Scotico	2.63	52.53
Terreno vegetale	0.00	0.00

Sez. B494
Progr.: 11+540.00
Scala : 1:200
Q.Rif. : 355.00

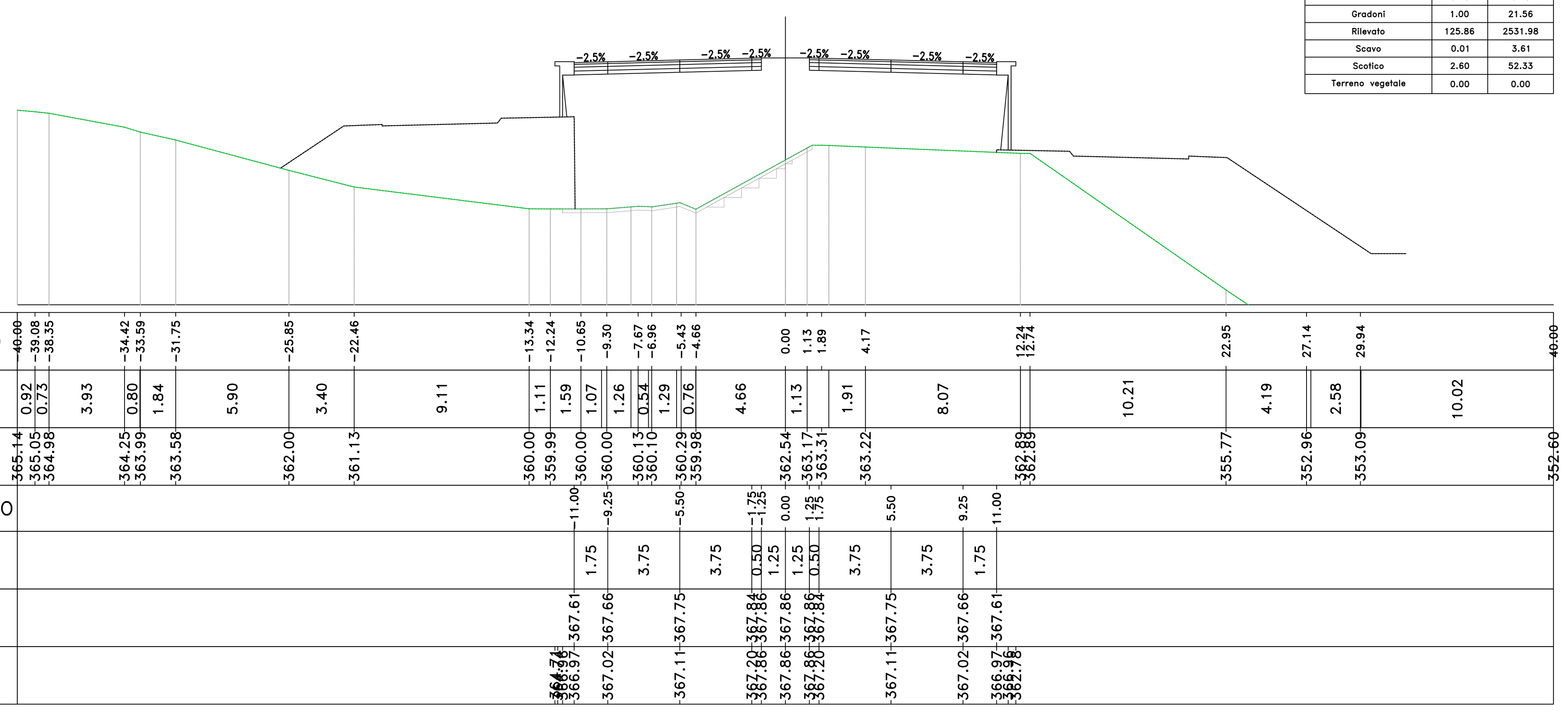

Materiali – Progr.11+540.00

Materiale	Area (m²)	Vol. (m³)
Gradoni	1.00	21.56
Rilevato	125.86	2531.98
Scavo	0.01	3.61
Scotico	2.60	52.33
Terreno vegetale	0.00	0.00

Sez. B495
Progr.: 11+560.00
Scala : 1:200
Q.Rif. : 355.00

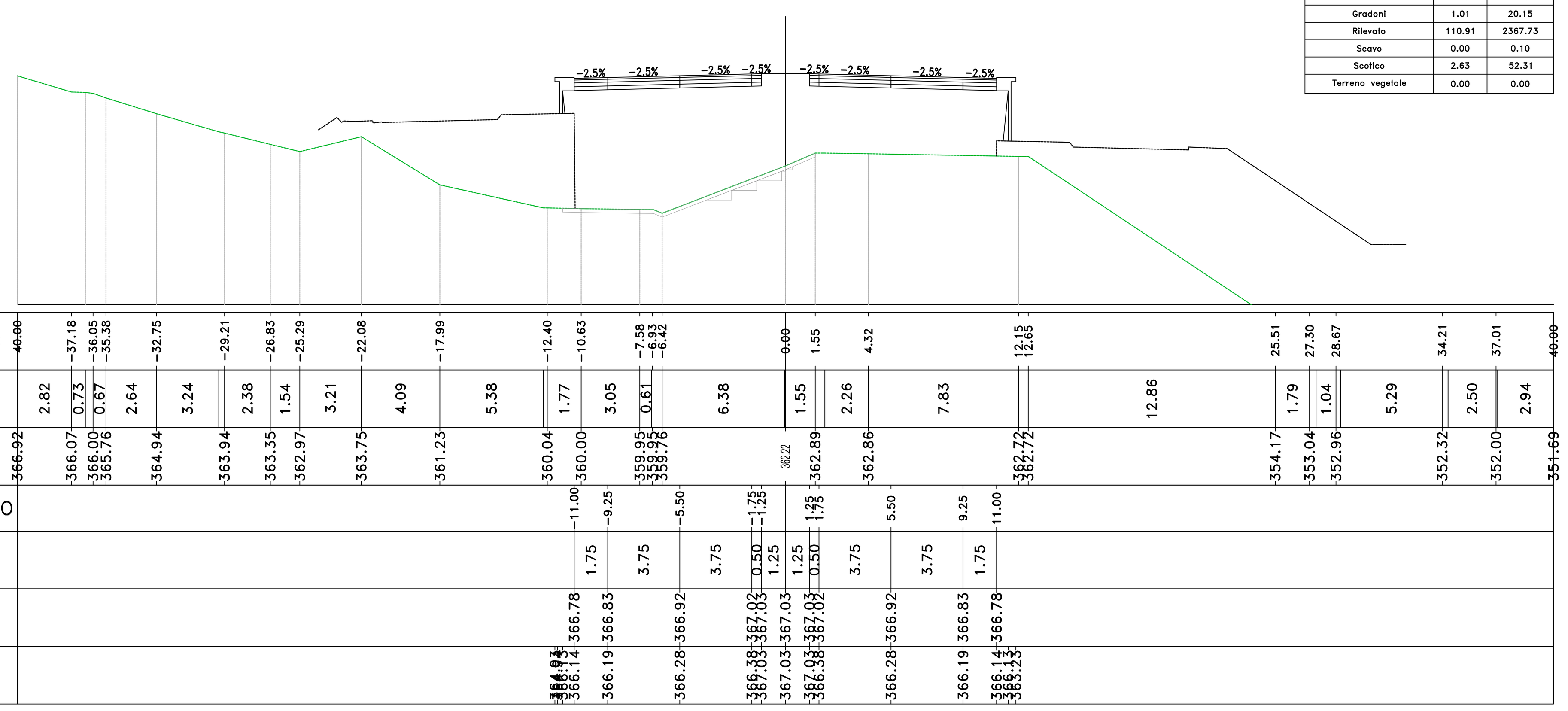

Materiali – Progr.11+560.00

Materiale	Area (m²)	Vol. (m³)
Gradoni	1.01	20.15
Rilevato	110.91	2367.73
Scavo	0.00	0.10
Scotico	2.63	52.31
Terreno vegetale	0.00	0.00

Sez. B496
Progr.: 11+580.00
Scala : 1:200
Q.Rif. : 353.00

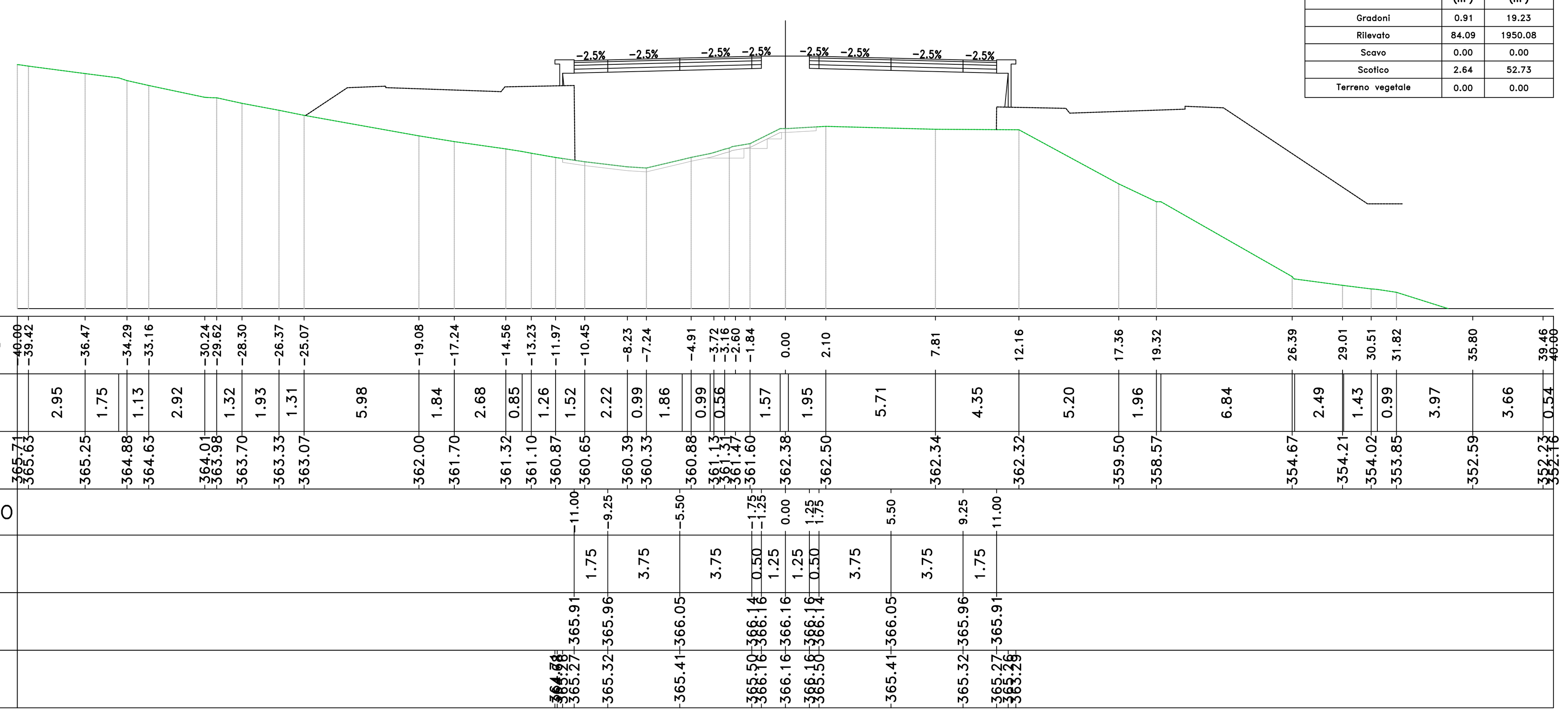

Materiali – Progr.11+580.00

Materiale	Area (m²)	Vol. (m³)
Gradoni	0.91	19.23
Rilevato	84.09	1950.08
Scavo	0.00	0.00
Scotico	2.64	52.73
Terreno vegetale	0.00	0.00

Sez. B497
Progr.: 11+600.00
Scala : 1:200
Q.Rif. : 355.00

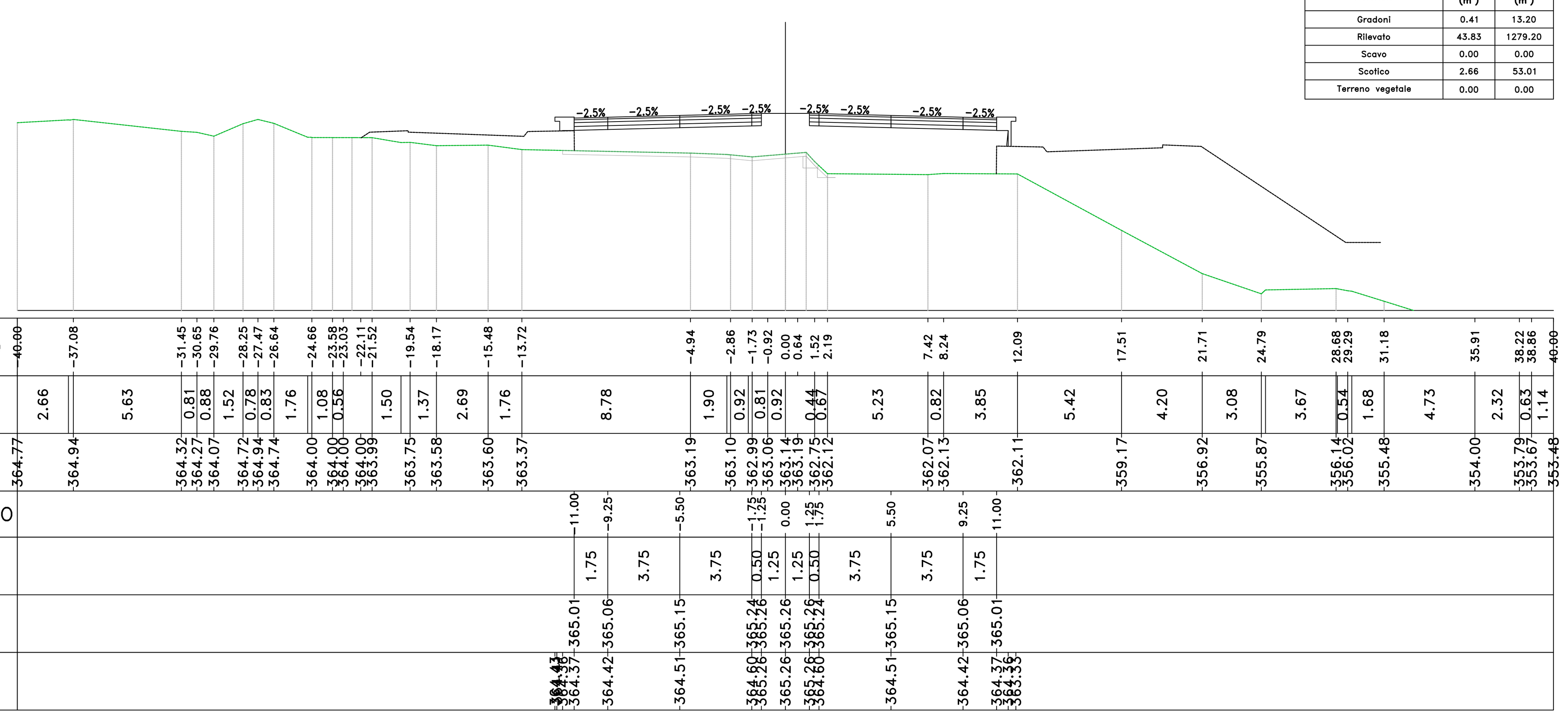

Materiali – Progr.11+600.00

Materiale	Area (m²)	Vol. (m³)
Gradoni	0.41	13.20
Rilevato	43.83	1279.20
Scavo	0.00	0.00
Scotico	2.66	53.01
Terreno vegetale	0.00	0.00

anas
GRUPPO FS ITALIANE

Direzione Progettazione e Realizzazione Lavori

S.S. 284 "Occidentale Etnea"

Ammodernamento del Tratto Adrano – Catania

1° lotto Adrano – Paternò

PROGETTO DEFINITIVO — COD. PA712

PROGETTAZIONE: ATI VIA - SERING - VDP - BRENG

PROGETTISTA E RESPONSABILE DELL'INTEGRAZIONE DELLE PRESTAZIONI SPECIALISTICHE:
Dott. Ing. Giovanni Piazza (Ord. Ing. Prov. Roma 27296)

RESPONSABILI D'AREA:
Responsabile Tracciato stradale: *Dott. Ing. Massimo Capasso (Ord. Ing. Prov. Roma 26031)*
Responsabile Strutture: *Dott. Ing. Giovanni Piazza (Ord. Ing. Prov. Roma 27296)*
Responsabile Idraulica, Geotecnica e Impianti: *Dott. Ing. Sergio Di Maio (Ord. Ing. Prov. Palermo 2872)*
Responsabile Ambiente: *Dott. Ing. Francesco Ventura (Ord. Ing. Prov. Roma 14660)*

GEOLOGO:
Dott. Geol. Enrico Curcuruto (Ord. Geo. Regione Sicilia 966)

COORDINATORE SICUREZZA IN FASE DI PROGETTAZIONE:
Dott. Ing. Sergio Di Maio (Ord. Ing. Prov. Palermo 2872)

RESPONSABILE SIA:
Dott. Ing. Francesco Ventura (Ord. Ing. Prov. Roma 14660)

VISTO: IL RESPONSABILE DEL PROCEDIMENTO:
Dott. Ing. Marilena Coppola

GRUPPO DI PROGETTAZIONE
MANDATARIA: VIA INGEGNERIA
MANDANTI: SERING INGEGNERIA, vdp, BRENG BRIDGE ENGINEERING

Dott. Ing. GIOVANNI PIAZZA — ORDINE INGEGNERI ROMA — n. A-27296

PROGETTO STRADALE
ASSE PRINCIPALE
Sezioni trasversali Tratto tipo B
TAV 62

CODICE PROGETTO (PROGETTO / LIV. PROG. / ANNO)	NOME FILE	REVISIONE	SCALA:
DPPA0712 D 20	PA712_P02PS00TRASZ54-79_A CODICE ELAB. P02PS00TRASZ62	A	1:200

REV.	DESCRIZIONE	DATA	REDATTO	VERIFICATO	APPROVATO
D					
C					
B					
A	EMISSIONE	NOV 2020	M.TOSI	M.CAPASSO	G.PIAZZA