Sez. B612
Progr.: 13+940.00
Scala : 1:200
Q.Rif. : 287.00

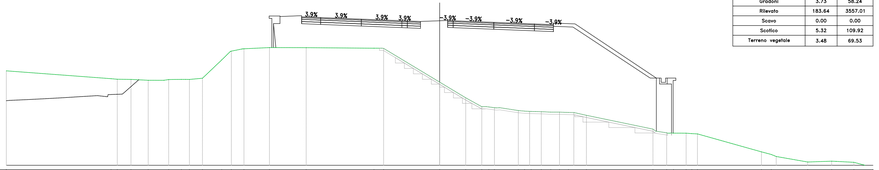

Materiali – Progr.13+940.00		
Materiale	Area (m²)	Vol. (m³)
Gradoni	3.73	58.24
Rilevato	183.64	3557.01
Scavo	0.00	0.00
Scotico	5.32	109.92
Terreno vegetale	3.48	69.53

Sez. B613
Progr.: 13+960.00
Scala : 1:200
Q.Rif. : 287.00

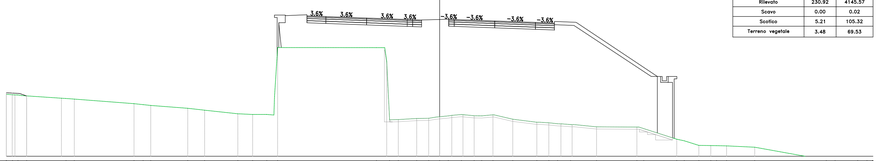

Materiali – Progr.13+960.00		
Materiale	Area (m²)	Vol. (m³)
Gradoni	2.40	63.50
Rilevato	230.92	4145.57
Scavo	0.00	0.02
Scotico	5.21	105.32
Terreno vegetale	3.48	69.53

Sez. PO_SV06_SPA
Progr.: 13+973.62
Scala : 1:200
Q.Rif. : 285.00

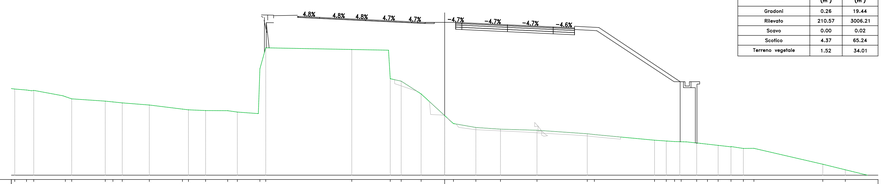

Materiali – Progr.13+973.62		
Materiale	Area (m²)	Vol. (m³)
Gradoni	0.26	19.44
Rilevato	210.57	3005.21
Scavo	0.00	0.02
Scotico	4.37	65.24
Terreno vegetale	1.52	34.01

Sez. PO_SV06_SPB
Progr.: 14+003.62
Scala : 1:200
Q.Rif. : 285.00



Materiali – Progr.14+003.62		
Materiale	Area (m²)	Vol. (m³)
Gradoni	0.76	0.00
Rilevato	150.21	0.00
Scavo	0.00	0.00
Scotico	1.32	0.00
Terreno vegetale	1.06	0.00

Sez. B616
Progr.: 14+020.00
Scala : 1:200
Q.Rif. : 285.00

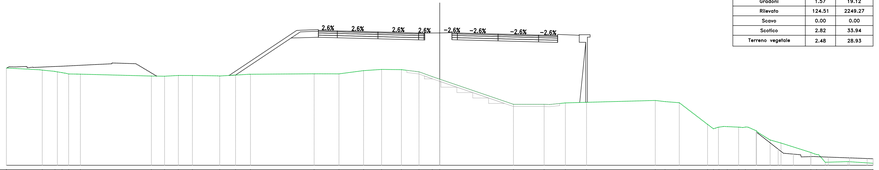

Materiali – Progr.14+020.00		
Materiale	Area (m²)	Vol. (m³)
Gradoni	1.57	19.12
Rilevato	124.51	2249.27
Scavo	0.00	0.00
Scotico	2.82	33.94
Terreno vegetale	2.48	28.93

Sez. B617
Progr.: 14+040.00
Scala : 1:200
Q.Rif. : 285.00

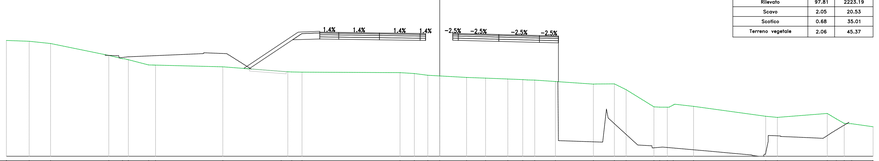

Materiali – Progr.14+040.00		
Materiale	Area (m²)	Vol. (m³)
Gradoni	0.50	15.70
Rilevato	97.81	2223.19
Scavo	2.05	20.53
Scotico	0.68	35.01
Terreno vegetale	2.06	45.37

Sez. B618
Progr.: 14+060.00
Scala : 1:200
Q.Rif. : 285.00

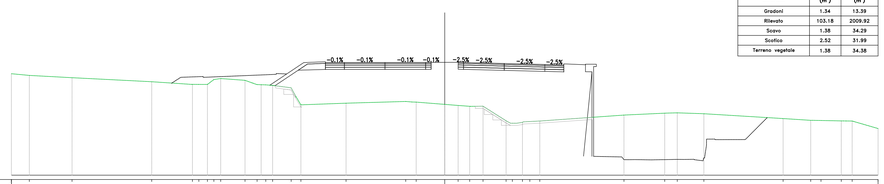

Materiali – Progr.14+060.00		
Materiale	Area (m²)	Vol. (m³)
Gradoni	1.34	13.39
Rilevato	105.18	2009.92
Scavo	1.38	34.29
Scotico	2.52	31.99
Terreno vegetale	1.38	34.38

Sez. B619
Progr.: 14+080.00
Scala : 1:200
Q.Rif. : 285.00

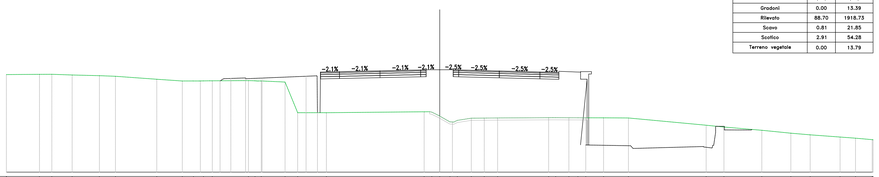

Materiali – Progr.14+080.00		
Materiale	Area (m²)	Vol. (m³)
Gradoni	0.00	13.39
Rilevato	88.70	1918.75
Scavo	0.81	21.85
Scotico	2.91	54.28
Terreno vegetale	0.00	13.79

anas GRUPPO FS ITALIANE

Direzione Progettazione e Realizzazione Lavori

S.S. 284 "Occidentale Etnea"

Ammodernamento del Tratto Adrano – Catania

1° lotto Adrano – Paternò

PROGETTO DEFINITIVO COD. PA712

PROGETTAZIONE: ATI VIA - SERING - VDP - BRENG

PROGETTISTA E RESPONSABILE DELL'INTEGRAZIONE DELLE PRESTAZIONI SPECIALISTICHE: GRUPPO DI PROGETTAZIONE
Dott. Ing. Giovanni Piazza (Ord. Ing. Prov. Roma 27296)
RESPONSABILI D'AREA:
Responsabile Tracciato stradale: Dott. Ing. Massimo Capasso (Ord. Ing. Prov. Roma 26531)
Responsabile Strutture: Dott. Ing. Giovanni Piazza (Ord. Ing. Prov. Roma 27296)
Responsabile Idraulica, Geotecnica e Impianti: Dott. Ing. Sergio Di Maio (Ord. Ing. Prov. Palermo 2872)
Responsabile Ambiente: Dott. Ing. Francesco Ventura (Ord. Ing. Prov. Roma 14660)

MANDANTI: VIA INGEGNERIA; SERING INGEGNERIA; vdp; BRENG BRIDGE ENGINEERING

GEOLOGO:
Dott. Geol. Enrico Cunsolo (Ord. Geo. Regione Sicilia 946)
COORDINATORE SICUREZZA IN FASE DI PROGETTAZIONE:
Dott. Ing. Sergio Di Maio (Ord. Ing. Prov. Palermo 2872)
RESPONSABILE SIA:
Dott. Ing. Francesco Ventura (Ord. Ing. Prov. Roma 14660)
VISTO: IL RESPONSABILE DEL PROCEDIMENTO:
Dott. Ing. Mariano Cappello

PROGETTO STRADALE

ASSE PRINCIPALE

Sezioni trasversali Tratto tipo B

TAV 77

CODICE PROGETTO (PROGETTO / LIV. PROG. / ANNO)	NOME FILE	REVISIONE	SCALA:
DPPA0712 D 20	CODICE ELAB. P02PS00TRASZ77 (PA712_P02PS00TRASZ54-79_A)	A	1:200

REV.	DESCRIZIONE	DATA	REDATTO	VERIFICATO	APPROVATO
D					
C					
B					
A	EMISSIONE	NOV. 2020	M.TOSI	M.CAPASSO	G.PIAZZA