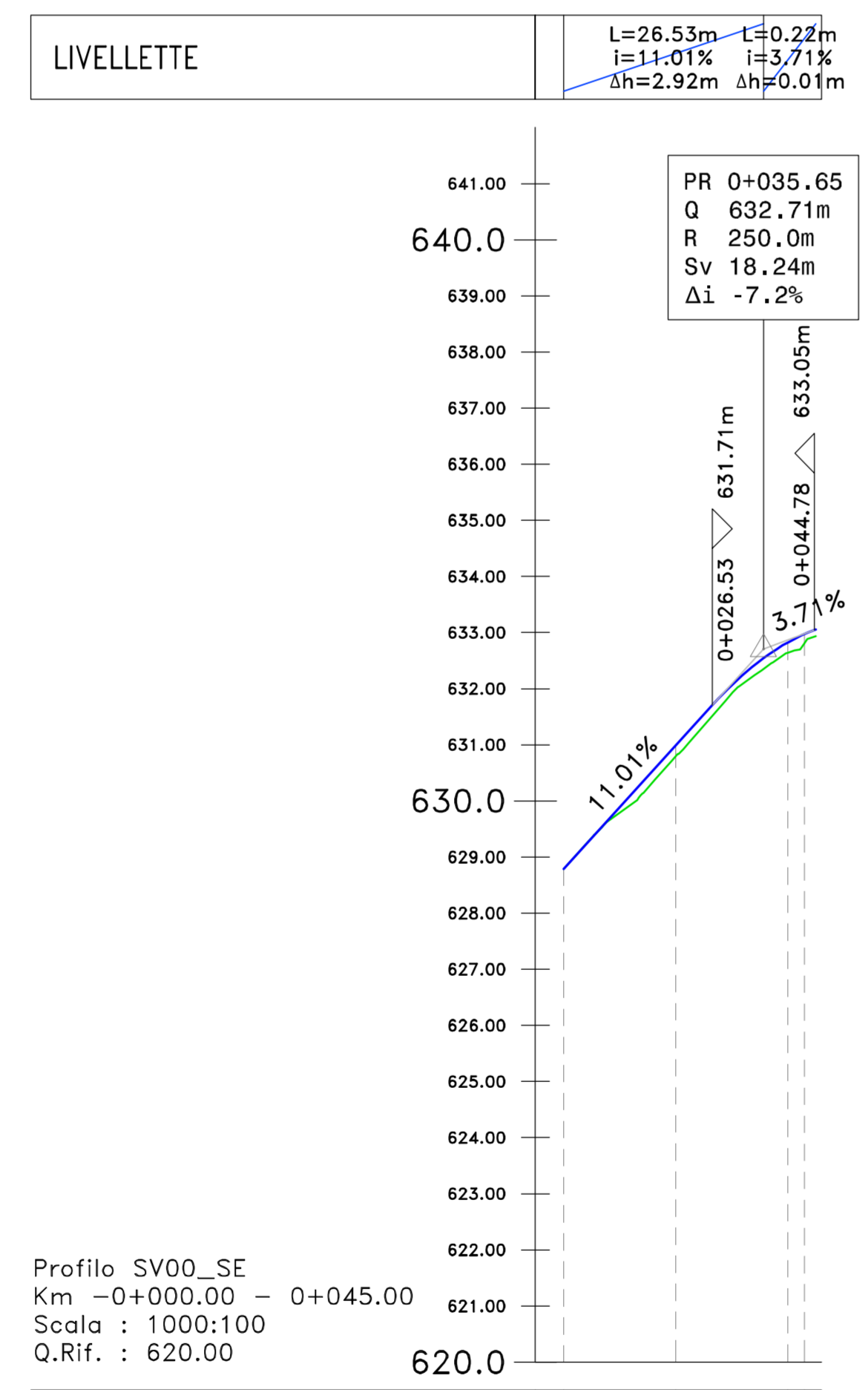
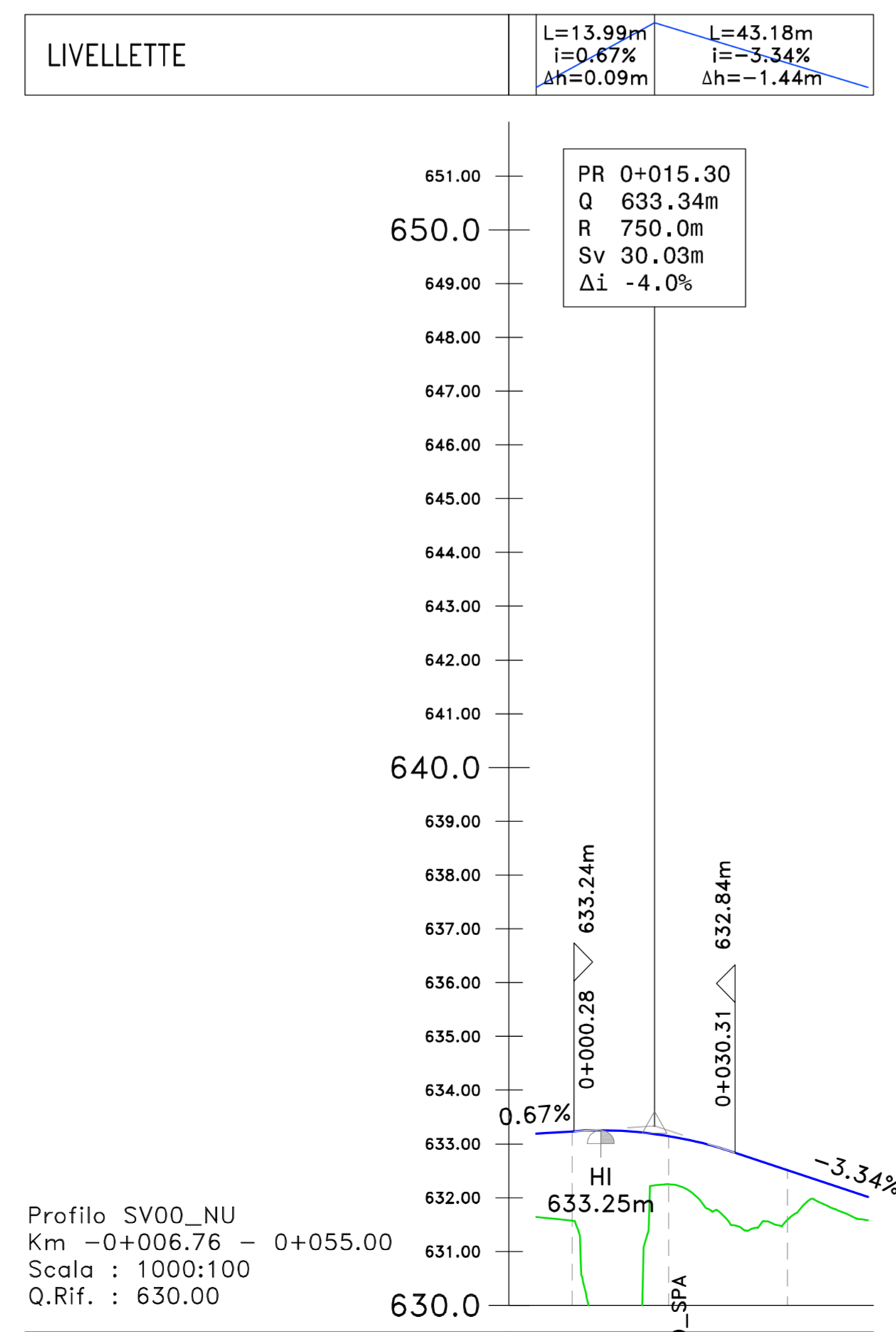


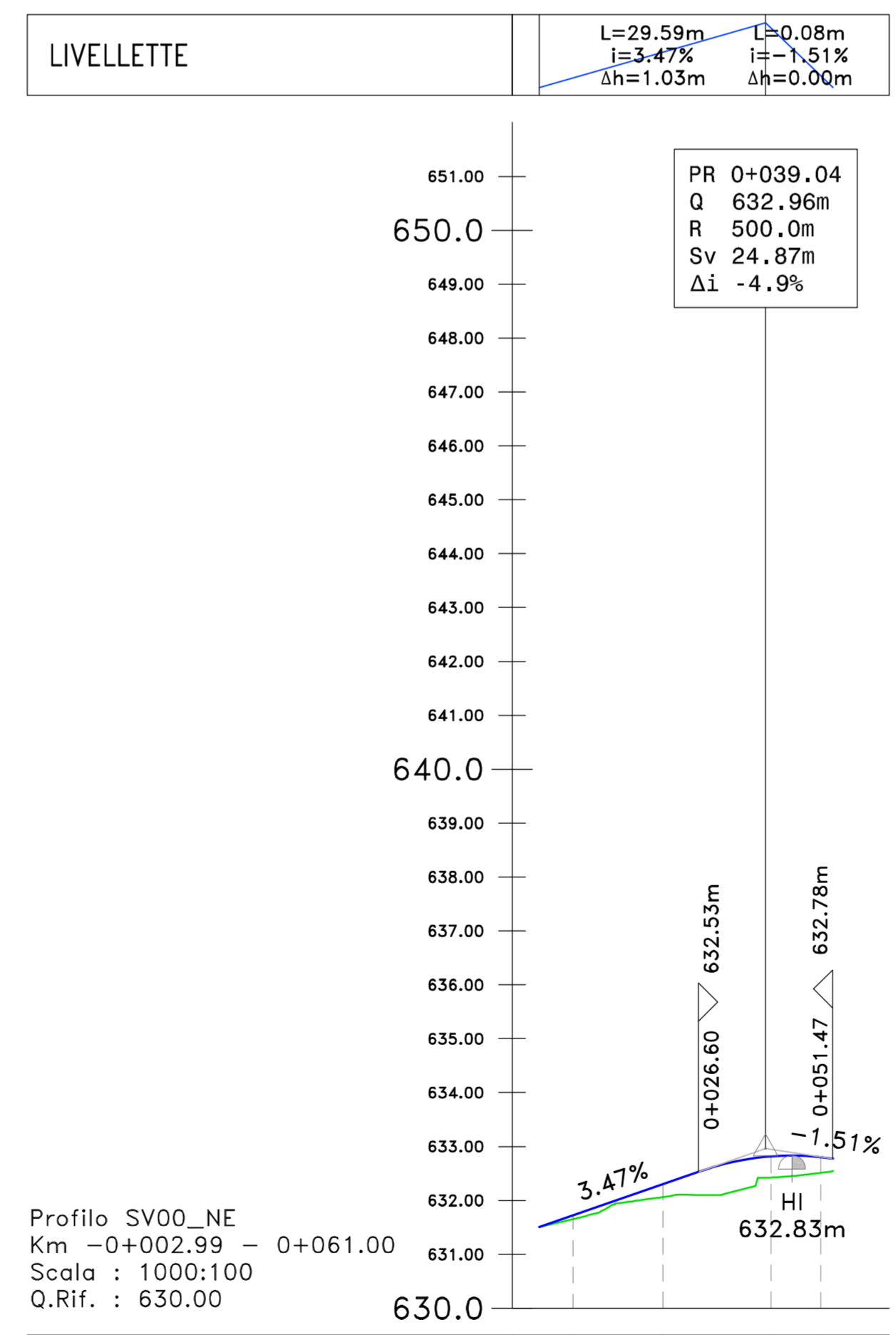
NUMERO SEZIONE	01	02	03	04
DISTANZE PARZIALI	20,0	20,0	21,3	
DISTANZE PROGRESSIVE	0+000,00	0+020,49	0+040,58	0+061,32
QUOTE PROGETTO	0,60	-0,01	0,11	-0,05
QUOTE TERRENO	0,60	-0,01	0,11	-0,05
DIFFERENZA QUOTE	0,00	0,00	0,00	0,00
ANDAMENTO PLANIMETRICO	L=21,67m R=713,11m L=17,54m R=19,00m L=13,27m R=20,00m L=18,05m R=19,00m L=15,32m R=20,00m L=13,46m R=19,00m			
ANDAMENTO CIGLI	[Diagram showing cross-sections and elevations]			
ETTOMETRICHE				



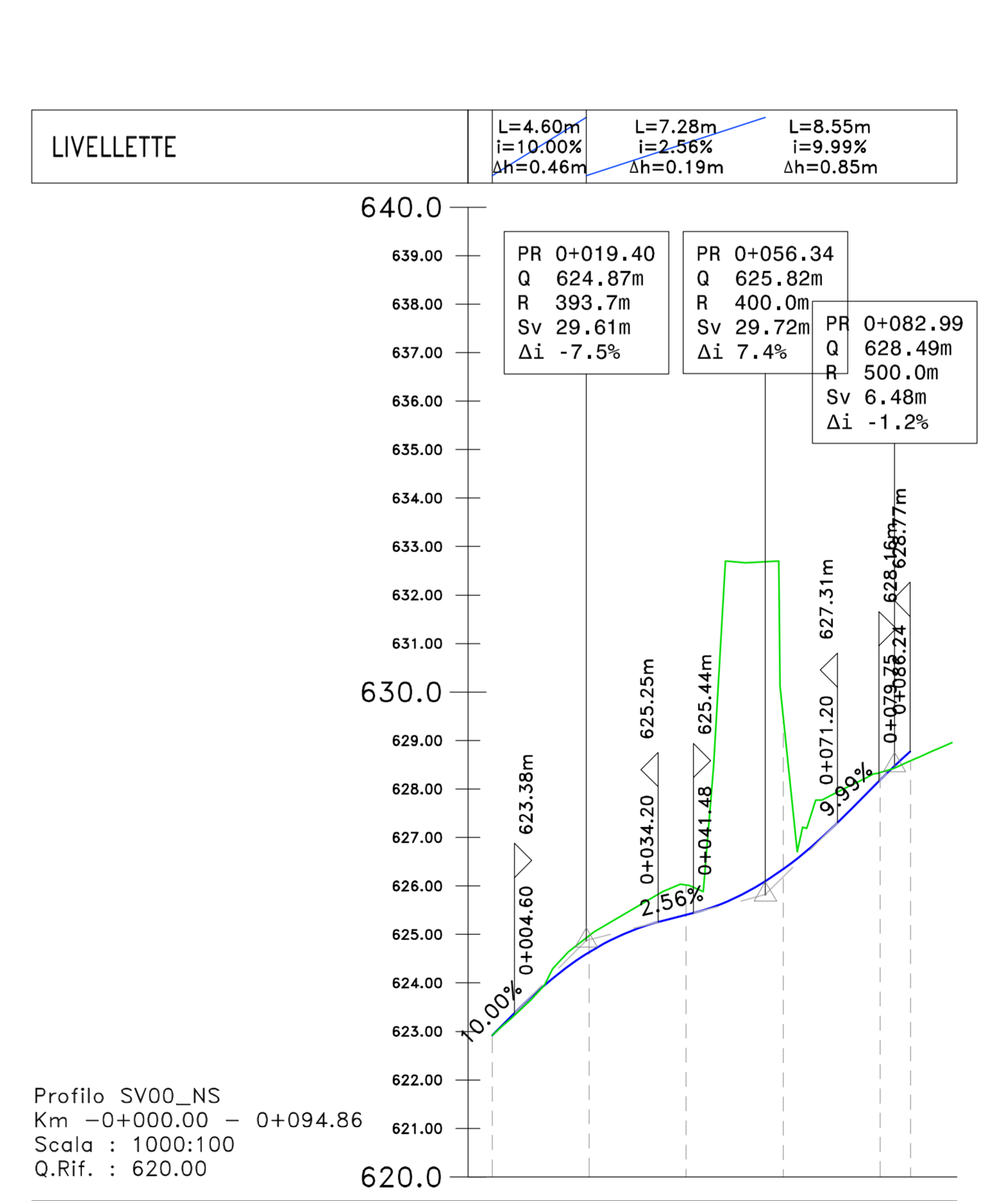
NUMERO SEZIONE	01	02	03
DISTANZE PARZIALI	20,0	20,0	3,0
DISTANZE PROGRESSIVE	0+000,00	0+020,00	0+042,00
QUOTE PROGETTO	0,00	0,20	0,18
QUOTE TERRENO	0,00	0,20	0,18
DIFFERENZA QUOTE	0,00	0,00	0,00
ANDAMENTO PLANIMETRICO	L=5,21m R=25,00m L=38,38m R=120,00m L=2,33m R=132,46m		
ANDAMENTO CIGLI	[Diagram showing cross-sections and elevations]		
ETTOMETRICHE			



NUMERO SEZIONE	01	02	03
DISTANZE PARZIALI	17,9	22,1	
DISTANZE PROGRESSIVE	0+000,00	0+020,00	0+042,00
QUOTE PROGETTO	1,66	0,24	0,29
QUOTE TERRENO	1,66	0,24	0,29
DIFFERENZA QUOTE	0,00	0,00	0,00
ANDAMENTO PLANIMETRICO	L=13,79m R=62,50m L=15,00m R=17,00m L=15,00m R=25,00m L=7,07m R=12,50m		
ANDAMENTO CIGLI	[Diagram showing cross-sections and elevations]		
ETTOMETRICHE			



NUMERO SEZIONE	01	02	03	04
DISTANZE PARZIALI	16,7	20,0	9,3	
DISTANZE PROGRESSIVE	0+000,00	0+020,00	0+040,00	0+049,26
QUOTE PROGETTO	0,07	0,24	0,39	0,29
QUOTE TERRENO	0,07	0,24	0,39	0,29
DIFFERENZA QUOTE	0,00	0,00	0,00	0,00
ANDAMENTO PLANIMETRICO	L=11,06m R=11,06m L=10,61m R=1,06m L=25,00m R=25,00m L=2,29m R=12,50m			
ANDAMENTO CIGLI	[Diagram showing cross-sections and elevations]			
ETTOMETRICHE				



NUMERO SEZIONE	01	02	03	04	05	06
DISTANZE PARZIALI	20,0	20,0	20,0	20,0	6,2	
DISTANZE PROGRESSIVE	0+000,00	0+020,00	0+040,00	0+060,00	0+080,00	0+086,24
QUOTE PROGETTO	0,00	-0,34	-0,62	-3,11	-0,15	0,00
QUOTE TERRENO	0,00	-0,34	-0,62	-3,11	-0,15	0,00
DIFFERENZA QUOTE	0,00	0,00	0,00	0,00	0,00	0,00
ANDAMENTO PLANIMETRICO	L=22,08m R=75,00m					
ANDAMENTO CIGLI	[Diagram showing cross-sections and elevations]					
ETTOMETRICHE						

Sanas GRUPPO FS ITALIANE
 Direzione Progettazione e Realizzazione Lavori

S.S. 284 "Occidentale Etna"
 Ammodernamento del Tratto Adrano - Catania
 1° lotto Adrano - Paternò

PROGETTO DEFINITIVO COD. PA712

PROGETTISTA E RESPONSABILE DELL'INTEGRAZIONE DELLE PROJEZIONI DI PROGETTAZIONE: **VIAGGI INGENGERIA**

RESPONSABILI OPERA: **VIAGGI INGENGERIA**

COORDINATORE SICUREZZA IN FASE DI PROGETTAZIONE: **VIAGGI INGENGERIA**

RESPONSABILE SIA: **VIAGGI INGENGERIA**

VISTO: **VIAGGI INGENGERIA**

PROGETTO STRADALE
 SV00-SVINCOLO ADRANO NORD

Planimetria di progetto - Planimetria di tracciamento rampe-Profil longitudinali

REVISIONE	DESCRIZIONE	DATA	REDATTO	VERIFICATO	APPROVATO
A	EMISSIONE	NOV 2020	M.ROSSI	M.ROSSI	M.ROSSI