Materiali – Progr.0+000.00

Materiale	Area (m²)	Vol. (m³)
Rilevato	33.16	0.00
Scavo	0.00	0.00
Scotico	0.00	0.00
Terreno vegetale	0.00	0.00

SV02_NU
Sez. 01
Progr.: 0+000.00
Scala : 1:200
Q.Rif. : 605.00

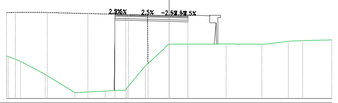

PROGRESSIVE TERRENO	15.00	15.00	-13.71	-11.43	-8.70	-5.91	-4.44	-3.88	-2.20	-0.05	0.00	1.72	5.28	8.55	10.98	12.31	15.00
PARZIALI TERRENO	1.14	2.28	2.73	2.79	1.37	1.69	1.55	0.58	1.64	3.53	3.03	2.03	1.18	2.69
QUOTE TERRENO	609.86	609.86	608.43	607.22	605.54	605.68	605.77	605.99	608.00	609.43	610.00	610.01	610.02	610.01	610.27	610.34	610.40
PROGRESSIVE PROGETTO						-5.00	-4.00			1.72	1.72						
PARZIALI PROGETTO						1.00		4.00		1.72							
QUOTE PROGETTO						612.69	612.66		612.56	612.52							
QUOTE SOTTOFONDO						609.74	612.24		612.11	612.07			612.62	612.62			

Materiali – Progr.0+020.00

Materiale	Area (m²)	Vol. (m³)
Rilevato	33.83	671.54
Scavo	0.04	0.43
Scotico	0.00	0.00
Terreno vegetale	0.00	0.00

SV02_NU
Sez. 02
Progr.: 0+020.00
Scala : 1:200
Q.Rif. : 605.00

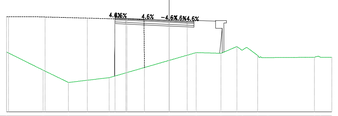

PROGRESSIVE TERRENO	15.00		-11.63	-9.29		-5.54			0.00	2.49	4.78	6.35	8.15	9.11		13.38	15.00
PARZIALI TERRENO	3.37	2.34	3.75		5.54			2.49	2.29	1.47	0.98	0.80	4.28		1.02
QUOTE TERRENO	610.53	608.85	607.72	608.16			610.75	610.47	610.40	610.03	610.21	610.01		610.04	610.03
PROGRESSIVE PROGETTO					-5.00	-4.00	0.00	1.66							
PARZIALI PROGETTO					1.00		4.00	1.66							
QUOTE PROGETTO					613.50	613.55		613.29							
QUOTE SOTTOFONDO					608.75 613.10		612.92	612.84 613.37		613.16 613.40					

Materiali – Progr.0+040.00

Materiale	Area (m²)	Vol. (m³)
Rilevato	56.58	914.58
Scavo	0.00	0.42
Scotico	0.09	0.98
Terreno vegetale	2.72	29.16

SV02_NU
Sez. 03
Progr.: 0+040.00
Scala : 1:200
Q.Rif. : 605.00

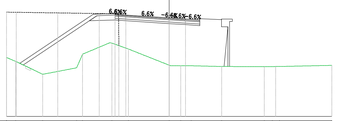

PROGRESSIVE TERRENO	15.00		-14.51	-11.66		-5.54	-5.28	-3.76		0.00	1.07	2.03	4.84		8.77	9.52	10.48	15.00
PARZIALI TERRENO	0.85	2.49	3.12		0.55	2.53	1.39	3.76		0.96	0.52	2.82	3.93		0.70	4.82
QUOTE TERRENO	610.42	610.07	608.88		609.48	611.75	611.21		610.72	609.67	609.67	609.60		609.58	609.60	609.80	609.70
PROGRESSIVE PROGETTO					-5.00	-4.00		0.00	1.50								
PARZIALI PROGETTO					1.00		4.00	1.50									
QUOTE PROGETTO					614.34	614.27		614.01	613.91								
QUOTE SOTTOFONDO				613.62	613.89 613.82			613.56	613.46	613.37			613.92 613.92				

Materiali – Progr.0+060.00

Materiale	Area (m²)	Vol. (m³)
Rilevato	64.59	1241.84
Scavo	0.03	0.39
Scotico	2.50	27.65
Terreno vegetale	2.39	56.27

SV02_NU
Sez. 04
Progr.: 0+060.00
Scala : 1:200
Q.Rif. : 605.00

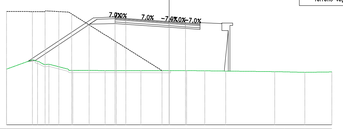

PROGRESSIVE TERRENO	15.00		-12.42	-11.24	-11.09	-8.88	-5.92		-2.60	0.00	0.62	1.61	3.24	3.34	5.21	9.74	10.63	12.51	15.00
PARZIALI TERRENO	2.41			1.78	2.97	3.31		2.60	0.62	0.99	1.38	1.37	4.53	0.89	1.88	2.49
QUOTE TERRENO	610.13	610.25 610.25	610.59	610.02	610.00		610.01	610.00	610.00	610.00	609.98	609.97	609.95	609.90	609.88	609.84	609.88
PROGRESSIVE PROGETTO					-5.00	-4.00	0.00	1.50									
PARZIALI PROGETTO					1.00		4.00	1.50									
QUOTE PROGETTO					614.79	614.72		614.44	614.34								
QUOTE SOTTOFONDO		610.84 610.93		614.28	614.34 614.27		613.99	613.89 614.34		613.79		614.34 613.85					

Materiali – Progr.0+080.00

Materiale	Area (m²)	Vol. (m³)
Rilevato	72.16	1406.10
Scavo	0.00	0.39
Scotico	3.92	67.64
Terreno vegetale	3.01	59.59

SV02_NU
Sez. 05
Progr.: 0+080.00
Scala : 1:200
Q.Rif. : 608.00

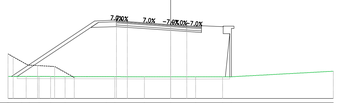

PROGRESSIVE TERRENO	15.00		-13.73	-13.02	-12.14	-11.08	-9.73		-5.94	-5.14	-2.42		0.00	2.31	4.79	5.39		15.00
PARZIALI TERRENO	1.27	0.73	0.88	1.06	1.35	3.79		2.72	2.42	2.18	2.49	0.55	9.41
QUOTE TERRENO	610.03	610.03	610.03	610.03	610.02	610.02		610.01	610.00	609.99	609.99	610.00		610.51
PROGRESSIVE PROGETTO								-5.00	-4.00		0.00	1.50					
PARZIALI PROGETTO								1.00		4.00		1.50					
QUOTE PROGETTO								615.08	615.01		614.73	614.62					
QUOTE SOTTOFONDO		610.03 610.03					614.56	614.63 614.56			614.28 614.17		614.08		614.93 614.86		

Materiali – Progr.0+100.00

Materiale	Area (m²)	Vol. (m³)
Rilevato	55.80	1318.72
Scavo	0.00	0.00
Scotico	3.83	80.96
Terreno vegetale	2.81	64.41

SV02_NU
Sez. 06
Progr.: 0+100.00
Scala : 1:200
Q.Rif. : 610.00

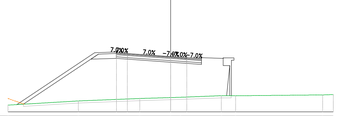

PROGRESSIVE TERRENO	15.00			-8.51			-2.84		0.00	0.90		4.68	6.01			14.03	15.00
PARZIALI TERRENO		6.49			5.67			2.84	0.90		3.78	1.32		8.02		0.97
QUOTE TERRENO	610.63			611.01			611.24	611.32 611.35				611.50	611.49			611.57	611.60
PROGRESSIVE PROGETTO						-5.00	-4.00		0.00	1.50							
PARZIALI PROGETTO						1.00		4.00		1.50							
QUOTE PROGETTO						615.38	615.31		615.03		614.92						
QUOTE SOTTOFONDO		610.68 610.71			614.86		614.93 614.86		614.58 614.47		614.38				614.93 614.86		

Materiali – Progr.0+120.00

Materiale	Area (m²)	Vol. (m³)
Rilevato	32.20	900.71
Scavo	0.00	0.00
Scotico	3.22	72.67
Terreno vegetale	1.81	50.05

SV02_NU
Sez. 07
Progr.: 0+120.00
Scala : 1:200
Q.Rif. : 610.00

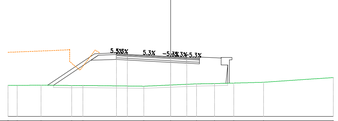

PROGRESSIVE TERRENO	15.00	14.15		-11.95		-9.13	-8.09		-2.47		0.00	2.39		4.05	5.83	8.57		15.00
PARZIALI TERRENO	0.64	2.20	2.82		1.04		5.62		2.47	2.39		1.66	1.78	2.74		6.43
QUOTE TERRENO	610.85	612.85	612.88		612.85 612.85			612.78	612.81 612.81			613.00	613.02	613.07	613.14			613.58
PROGRESSIVE PROGETTO						-5.00	-4.00			1.50							
PARZIALI PROGETTO						1.00		4.00		1.50							
QUOTE PROGETTO						615.69	615.64		615.43			615.35					
QUOTE SOTTOFONDO			612.87 612.86		615.18		615.24 615.19		614.88		614.90 614.84			615.39 615.08			

Materiali – Progr.0+140.00

Materiale	Area (m²)	Vol. (m³)
Rilevato	14.11	466.05
Scavo	0.00	0.00
Scotico	1.32	45.63
Terreno vegetale	1.24	30.87

SV02_NU
Sez. 08
Progr.: 0+140.00
Scala : 1:200
Q.Rif. : 610.00

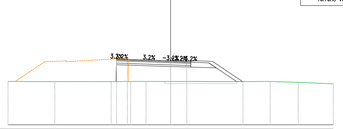

PROGRESSIVE TERRENO	15.00		-10.67			-5.48	-3.69	-2.27		0.00			6.67		9.18	11.78	15.00
PARZIALI TERRENO	4.33		5.20		1.78	1.43	2.27		6.67			2.50		2.60	3.22
QUOTE TERRENO	613.99	613.99			613.99	613.99	613.99	613.98				613.99		613.99	613.92		613.77
PROGRESSIVE PROGETTO					-5.00	-4.00			0.00	1.50							
PARZIALI PROGETTO					1.00		4.00		1.50							
QUOTE PROGETTO					615.99	615.96			615.83		615.78						
QUOTE SOTTOFONDO					615.59 615.51			615.38		615.33 615.32			615.25		613.98 613.98		

anas
GRUPPO FS ITALIANE

Direzione Progettazione e Realizzazione Lavori

S.S. 284 "Occidentale Etnea"

Ammodernamento del Tratto Adrano – Catania

1° lotto Adrano – Paternò

PROGETTO DEFINITIVO COD. PA712

PROGETTAZIONE: ATI VIA - SERING - VDP - BRENG

PROGETTISTA E RESPONSABILE DELL'INTEGRAZIONE DELLE PRESTAZIONI SPECIALISTICHE:
Dott. Ing. Giuseppe Piazza (Ord. Ing. Prov. Roma 27296)

RESPONSABILI D'AREA:
Responsabile Tracciato stradale: *Dott. Ing. Massimo Capasso (Ord. Ing. Prov. Roma 26037)*
Responsabile Strutture: *Dott. Ing. Giovanni Piazza (Ord. Ing. Prov. Palermo 5761)*
Responsabile Idraulica, Geotecnica e Impianti: *Dott. Ing. Sergio Di Maio (Ord. Ing. Prov. Palermo 2872)*
Responsabile Ambiente: *Dott. Ing. Francesco Ventura (Ord. Ing. Prov. Roma 14661)*

GEOLOGO:
Dott. Geol. Enrico Curcuruto (Ord. Geo. Regione Sicilia 966)

COORDINATORE SICUREZZA IN FASE DI PROGETTAZIONE:
Dott. Ing. Sergio Di Maio (Ord. Ing. Prov. Palermo 2872)

RESPONSABILE SIA:
Dott. Ing. Francesco Ventura (Ord. Ing. Prov. Roma 14661)

VISTO: IL RESPONSABILE DEL PROCEDIMENTO:
Dott. Ing. Marilena Coppolo

ORDINE DEGLI INGEGNERI PROV. PALERMO Ing. SERGIO DI MAIO n. A2728 Settore A B C D E F G

MANDATARIO: VIA INGEGNERIA

MANDANTI: SERING INGEGNERIA · vdp · BRENG BRIDGE ENGINEERING

PROGETTO STRADALE

SV02–SVINCOLO BIANCAVILLA

Sezioni trasversali

TAV 03

CODICE PROGETTO (PROGETTO / LIV. PROG. / ANNO)	NOME FILE	REVISIONE	SCALA:
DPPA0712 D 20	PA712_V03PS00TRASZ01–05_A	A	1:200
CODICE ELAB.	V03PS00TRASZ03		

REV.	DESCRIZIONE	DATA	REDATTO	VERIFICATO	APPROVATO
D		–	–	–	–
C		–	–	–	–
B		–	–	–	–
A	EMISSIONE	NOV 2020	M.TOSI	M.CAPASSO	G.PIAZZA