SV04_SU
Sez. 09
Progr.: 0+180.00
Scala : 1:200
Q.Rif. : 450.00



Materiali – Progr.0+180.00

Materiale	Area (m²)	Vol. (m³)
Rilevato	2.97	66.08
Scavo	4.93	98.07
Scotico	0.00	7.54
Terreno vegetale	0.32	6.39

PROGRESSIVE TERRENO	20.00																							20.00
PARZIALI TERRENO	1.16																							
QUOTE TERRENO	457.44	457.03	456.51	456.08																				456.17
PROGRESSIVE PROGETTO																								
PARZIALI PROGETTO																								
QUOTE PROGETTO																								
QUOTE SOTTOFONDO																								

SV04_SU
Sez. 10
Progr.: 0+200.00
Scala : 1:200
Q.Rif. : 450.00



Materiali – Progr.0+200.00

Materiale	Area (m²)	Vol. (m³)
Rilevato	0.84	37.25
Scavo	7.06	119.48
Scotico	0.00	0.00
Terreno vegetale	0.00	3.19

PROGRESSIVE TERRENO	20.00																							20.00
PARZIALI TERRENO	0.99																							
QUOTE TERRENO	456.66	455.58																						456.07
PROGRESSIVE PROGETTO																								
PARZIALI PROGETTO																								
QUOTE PROGETTO																								
QUOTE SOTTOFONDO																								

SV04_SU
Sez. 11
Progr.: 0+220.00
Scala : 1:200
Q.Rif. : 450.00

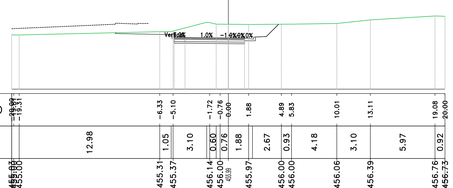

Materiali – Progr.0+220.00

Materiale	Area (m²)	Vol. (m³)
Rilevato	0.00	8.24
Scavo	15.40	224.14
Scotico	0.00	0.00
Terreno vegetale	0.00	0.01

PROGRESSIVE TERRENO	20.00																							20.00
PARZIALI TERRENO																								
QUOTE TERRENO	456.07	456.00																						456.75
PROGRESSIVE PROGETTO																								
PARZIALI PROGETTO																								
QUOTE PROGETTO																								
QUOTE SOTTOFONDO																								

SV04_SU
Sez. 12
Progr.: 0+240.00
Scala : 1:200
Q.Rif. : 450.00



Materiali – Progr.0+240.00

Materiale	Area (m²)	Vol. (m³)
Rilevato	0.00	0.00
Scavo	29.74	431.39
Scotico	0.00	0.00
Terreno vegetale	0.00	0.02

PROGRESSIVE TERRENO	20.00																							20.00
PARZIALI TERRENO	1.56																							
QUOTE TERRENO	454.56	454.60																						456.29
PROGRESSIVE PROGETTO																								
PARZIALI PROGETTO																								
QUOTE PROGETTO																								
QUOTE SOTTOFONDO																								

SV04_SU
Sez. 13
Progr.: 0+260.00
Scala : 1:200
Q.Rif. : 450.00

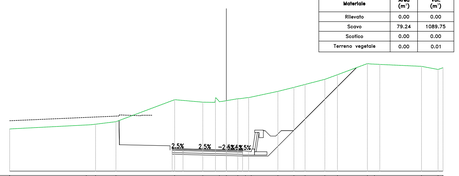

Materiali – Progr.0+260.00

Materiale	Area (m²)	Vol. (m³)
Rilevato	0.00	0.00
Scavo	79.24	1089.75
Scotico	0.00	0.00
Terreno vegetale	0.00	0.01

PROGRESSIVE TERRENO	20.00																							20.00
PARZIALI TERRENO	7.07																							
QUOTE TERRENO	452.89																							459.54
PROGRESSIVE PROGETTO																								
PARZIALI PROGETTO																								
QUOTE PROGETTO																								
QUOTE SOTTOFONDO																								

SV04_SU
Sez. 14
Progr.: 0+280.00
Scala : 1:200
Q.Rif. : 445.00

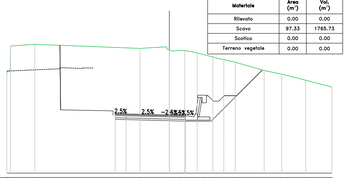

Materiali – Progr.0+280.00

Materiale	Area (m²)	Vol. (m³)
Rilevato	0.00	0.00
Scavo	97.33	1765.73
Scotico	0.00	0.00
Terreno vegetale	0.00	0.00

PROGRESSIVE TERRENO	15.00																							15.00
PARZIALI TERRENO	0.02	2.25																						
QUOTE TERRENO	456.73	456.89																						452.95
PROGRESSIVE PROGETTO																								
PARZIALI PROGETTO																								
QUOTE PROGETTO																								
QUOTE SOTTOFONDO																								

SV04_SU
Sez. 15
Progr.: 0+300.00
Scala : 1:200
Q.Rif. : 445.00

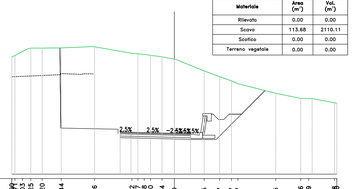

Materiali – Progr.0+300.00

Materiale	Area (m²)	Vol. (m³)
Rilevato	0.00	0.00
Scavo	113.68	2110.11
Scotico	0.00	0.00
Terreno vegetale	0.00	0.00

PROGRESSIVE TERRENO	15.00																							15.00
PARZIALI TERRENO	0.55																							
QUOTE TERRENO	456.18																							450.80
PROGRESSIVE PROGETTO																								
PARZIALI PROGETTO																								
QUOTE PROGETTO																								
QUOTE SOTTOFONDO																								

SV04_SU
Sez. 16
Progr.: 0+320.00
Scala : 1:200
Q.Rif. : 445.00

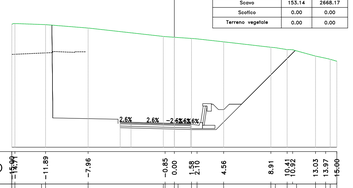

Materiali – Progr.0+320.00

Materiale	Area (m²)	Vol. (m³)
Rilevato	0.00	0.00
Scavo	153.14	2668.17
Scotico	0.00	0.00
Terreno vegetale	0.00	0.00

PROGRESSIVE TERRENO	15.00																							15.00
PARZIALI TERRENO	2.45																							
QUOTE TERRENO	456.82	456.31																						452.64
PROGRESSIVE PROGETTO																								
PARZIALI PROGETTO																								
QUOTE PROGETTO																								
QUOTE SOTTOFONDO																								

SV04_SU
Sez. 17
Progr.: 0+340.00
Scala : 1:200
Q.Rif. : 440.00

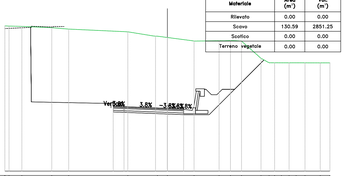

Materiali – Progr.0+340.00

Materiale	Area (m²)	Vol. (m³)
Rilevato	0.00	0.00
Scavo	150.59	2851.25
Scotico	0.00	0.00
Terreno vegetale	0.00	0.00

PROGRESSIVE TERRENO	15.00																							15.00
PARZIALI TERRENO	1.19	2.76	1.56																					
QUOTE TERRENO	457.49	453.36	453.24	453.11																				449.99
PROGRESSIVE PROGETTO																								
PARZIALI PROGETTO																								
QUOTE PROGETTO																								
QUOTE SOTTOFONDO																								

SV04_SU
Sez. 18
Progr.: 0+360.00
Scala : 1:200
Q.Rif. : 440.00

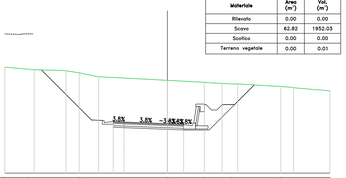

Materiali – Progr.0+360.00

Materiale	Area (m²)	Vol. (m³)
Rilevato	0.00	0.00
Scavo	62.82	1952.03
Scotico	0.00	0.00
Terreno vegetale	0.00	0.01

PROGRESSIVE TERRENO	15.00																							15.00
PARZIALI TERRENO	2.14																							
QUOTE TERRENO	449.78																							447.60
PROGRESSIVE PROGETTO																								
PARZIALI PROGETTO																								
QUOTE PROGETTO																								
QUOTE SOTTOFONDO																								

SV04_SU
Sez. 19
Progr.: 0+380.00
Scala : 1:200
Q.Rif. : 440.00



Materiali – Progr.0+380.00

Materiale	Area (m²)	Vol. (m³)
Rilevato	0.00	0.00
Scavo	40.91	1043.58
Scotico	0.00	0.00
Terreno vegetale	0.00	0.02

PROGRESSIVE TERRENO	15.00																							15.00
PARZIALI TERRENO	0.70																							
QUOTE TERRENO	447.68	447.51																						445.65
PROGRESSIVE PROGETTO																								
PARZIALI PROGETTO																								
QUOTE PROGETTO																								
QUOTE SOTTOFONDO																								

SV04_SU
Sez. 20
Progr.: 0+400.00
Scala : 1:200
Q.Rif. : 440.00

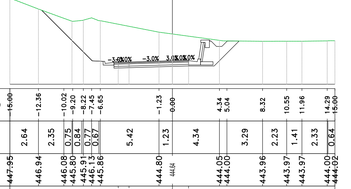

Materiali – Progr.0+400.00

Materiale	Area (m²)	Vol. (m³)
Rilevato	0.00	0.00
Scavo	45.67	865.80
Scotico	0.00	0.00
Terreno vegetale	0.00	0.02

PROGRESSIVE TERRENO	15.00																							15.00
PARZIALI TERRENO	2.64																							
QUOTE TERRENO	447.95																							444.02
PROGRESSIVE PROGETTO																								
PARZIALI PROGETTO																								
QUOTE PROGETTO																								
QUOTE SOTTOFONDO																								

anas
GRUPPO FS ITALIANE

Direzione Progettazione e Realizzazione Lavori

S.S. 284 "Occidentale Etnea"

Ammodernamento del Tratto Adrano – Catania

1° lotto Adrano – Paternò

PROGETTO DEFINITIVO COD. PA712

PROGETTAZIONE: ATI VIA - SERING - VDP - BRENG

PROGETTISTA E RESPONSABILE DELL'INTEGRAZIONE DELLE PRESTAZIONI SPECIALISTICHE:
Dott. Ing. Giovanni Piazza (Ord. Ing. Prov. Roma 27296)
RESPONSABILI D'AREA:
Responsabile Tracciato stradale: Dott. Ing. Massimo Capasso (Ord. Ing. Prov. Roma 20837)
Responsabile Strutture: Dott. Ing. Giovanni Piazza (Ord. Ing. Prov. Roma 27296)
Responsabile Idraulica, Geotecnica e Impianti: Dott. Ing. Sergio Di Maio (Ord. Ing. Prov. Palermo 2872)
Responsabile Ambiente: Dott. Ing. Francesco Ventura (Ord. Ing. Prov. Roma 14660)
GEOLOGO:
Dott. Geol. Enrico Cunsolo (Ord. Geo. Regione Sicilia 946)
COORDINATORE SICUREZZA IN FASE DI PROGETTAZIONE:
Dott. Ing. Sergio Di Maio (Ord. Ing. Prov. Palermo 2872)
RESPONSABILE SIA:
Dott. Ing. Francesco Ventura (Ord. Ing. Prov. Roma 14660)
VISTO: IL RESPONSABILE DEL PROCEDIMENTO:
Dott. Ing. Mariano Cappello

MANDANTI:

VIA INGEGNERIA — SERING INGEGNERIA — vdp — BRENG BRIGNOLE ENGINEERING

PROGETTO STRADALE

SV04–SVINCOLO S.MARIA DI LICODIA SUD

Sezioni trasversali

TAV 04

CODICE PROGETTO (PROGETTO / LIV. PROG. / ANNO)	NOME FILE	REVISIONE	SCALA:
DPPA0712 D 20	PA712_V05PS00TRASZ01–05_A CODICE ELAB. V05PS00TRASZ04	A	1:200

REV.	DESCRIZIONE	DATA	REDATTO	VERIFICATO	APPROVATO
D					
C					
B					
A	EMISSIONE	NOV. 2020	M.TOSI	M.CAPASSO	G.PIAZZA