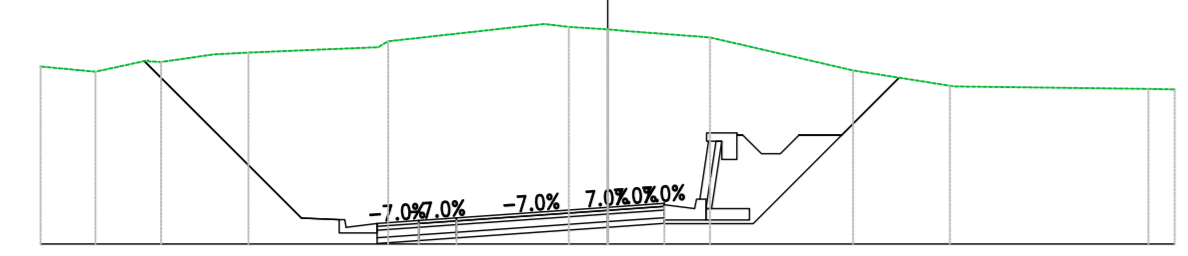


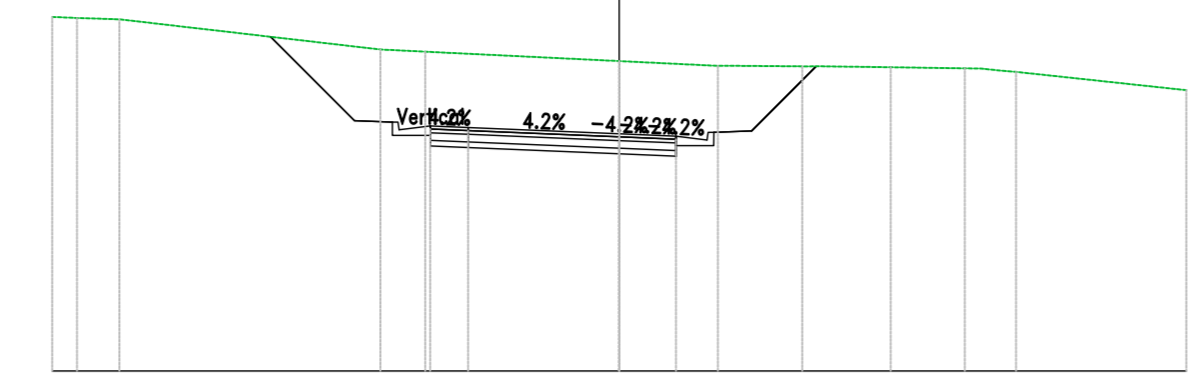
SV04_SU
Sez. 21
Progr.: 0+420.00
Scala : 1:200
Q.Rif. : 440.00



Materiali - Progr.0+420.00			
Materiali	Area (m²)	Vol. (m³)	Vol. (m³)
Ripieno	0.00	0.00	0.00
Sotico	74.88	1191.72	
Scalfico	0.00	0.00	
Terrano vegetale	0.00	0.02	

PROGRESSIVE TERRENO	16.90	13.55	11.81	10.42	8.81	7.18	5.64	4.12	2.71	1.30	0.00	16.00
PARZIALI TERRENO	1.45	1.36	1.39	0.32	3.43	4.12	4.00	4.00	2.20	2.71	6.49	9.05
QUOTE TERRENO	444.30	444.56	444.82	445.02	445.06	445.36	445.92	446.52	447.03	447.53	448.02	448.50
PROGRESSIVE PROGETTO												
PARZIALI PROGETTO												
QUOTE PROGETTO												
QUOTE SOTTOFONDO	444.84	440.69	440.02	440.09	440.54	440.16	440.61	440.54	441.00	441.50	442.89	444.40

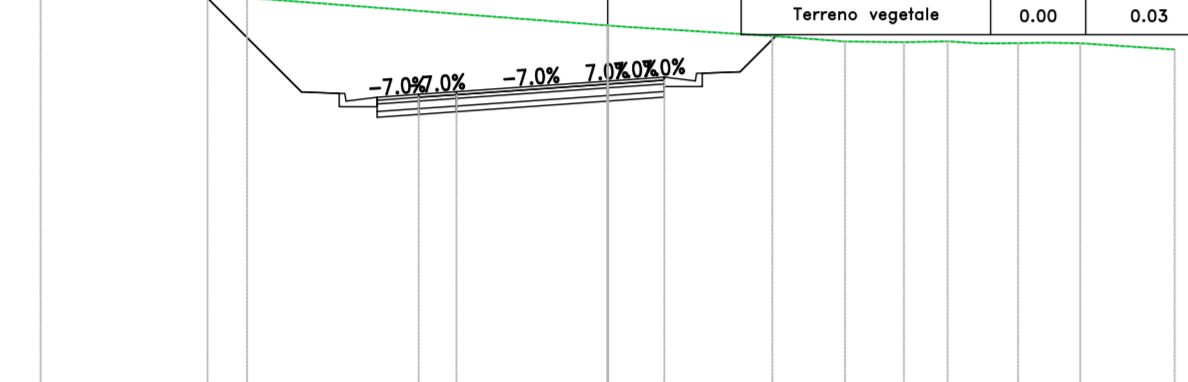
SV04_SU
Sez. 25
Progr.: 0+500.00
Scala : 1:200
Q.Rif. : 430.00



Materiali - Progr.0+500.00			
Materiali	Area (m²)	Vol. (m³)	Vol. (m³)
Ripieno	0.00	0.00	0.00
Sotico	74.88	1191.72	
Scalfico	0.00	0.00	
Terrano vegetale	0.00	0.02	

PROGRESSIVE TERRENO	16.90	13.22	11.19	9.53	7.84	6.15	4.46	2.77	1.08	0.00	16.00
PARZIALI TERRENO	1.85	1.12	6.90	6.32	5.13	2.61	2.61	1.66	1.66	4.50	6.06
QUOTE TERRENO	439.37	439.34	439.20	438.51	438.51	438.45	438.20	438.07	437.94	437.88	437.43
PROGRESSIVE PROGETTO											
PARZIALI PROGETTO											
QUOTE PROGETTO											
QUOTE SOTTOFONDO	438.84	436.62	435.23	435.95	435.40	435.91	435.36	435.74	435.19	435.68	436.13

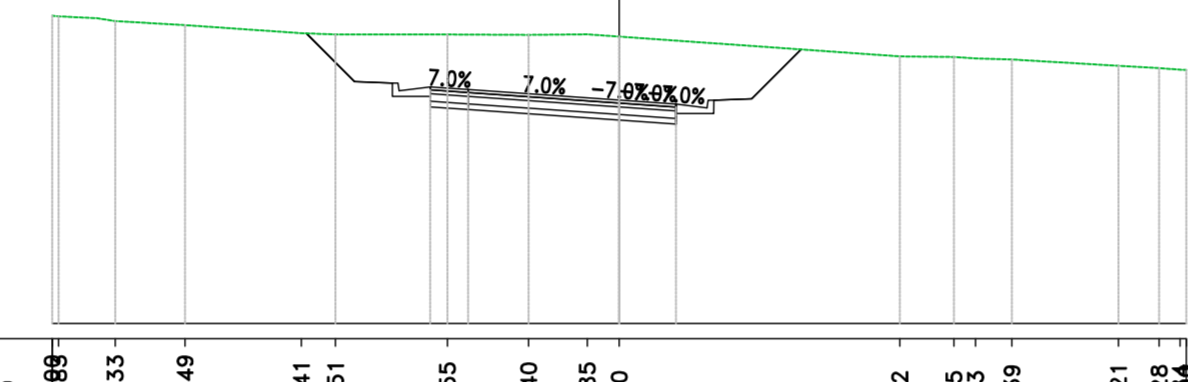
SV04_SU
Sez. 22
Progr.: 0+440.00
Scala : 1:200
Q.Rif. : 430.00



Materiali - Progr.0+440.00			
Materiali	Area (m²)	Vol. (m³)	Vol. (m³)
Ripieno	0.00	0.00	0.00
Sotico	28.88	1028.88	
Scalfico	0.00	0.00	
Terrano vegetale	0.00	0.02	

PROGRESSIVE TERRENO	16.90	10.39	8.54	6.84	5.15	3.46	1.77	0.08	0.00	16.00
PARZIALI TERRENO	4.41	0.77	9.84	8.84	7.84	6.84	5.84	4.84	3.84	2.84
QUOTE TERRENO	442.24	442.04	441.98	441.98	441.98	441.98	441.98	441.98	441.98	441.98
PROGRESSIVE PROGETTO										
PARZIALI PROGETTO										
QUOTE PROGETTO										
QUOTE SOTTOFONDO	442.04	439.49	438.92	438.69	438.34	438.41	438.69	439.24	439.69	440.02

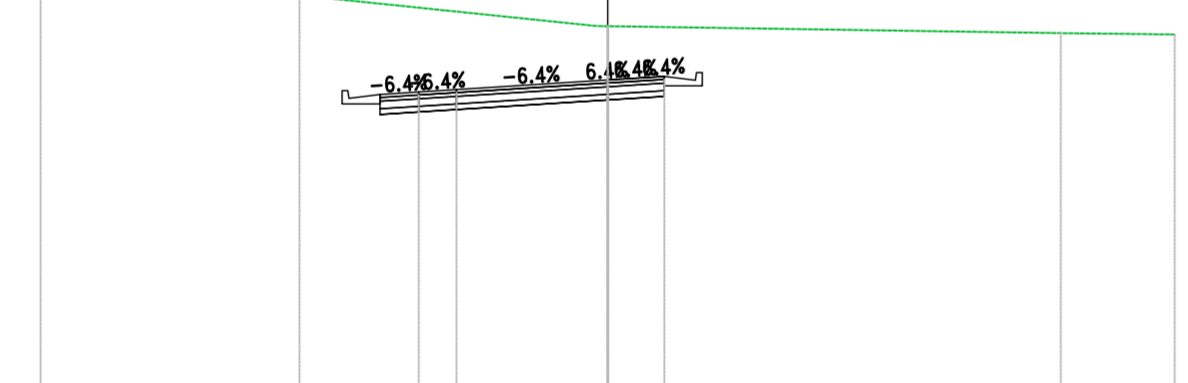
SV04_SU
Sez. 26
Progr.: 0+514.30
Scala : 1:200
Q.Rif. : 430.00



Materiali - Progr.0+514.30			
Materiali	Area (m²)	Vol. (m³)	Vol. (m³)
Ripieno	0.00	0.00	0.00
Sotico	31.68	1128.38	
Scalfico	0.00	0.00	
Terrano vegetale	0.00	0.02	

PROGRESSIVE TERRENO	16.90	13.33	11.48	9.63	7.78	5.93	4.08	2.23	0.38	0.00	16.00
PARZIALI TERRENO	1.01	1.85	3.08	3.08	2.96	2.15	2.15	1.43	1.43	7.42	10.28
QUOTE TERRENO	438.00	437.89	437.68	437.65	437.65	437.65	437.64	437.64	437.64	437.59	437.25
PROGRESSIVE PROGETTO											
PARZIALI PROGETTO											
QUOTE PROGETTO											
QUOTE SOTTOFONDO	437.68	436.01	435.73	435.61	435.11	435.38	435.83	435.28	435.73	435.95	436.13

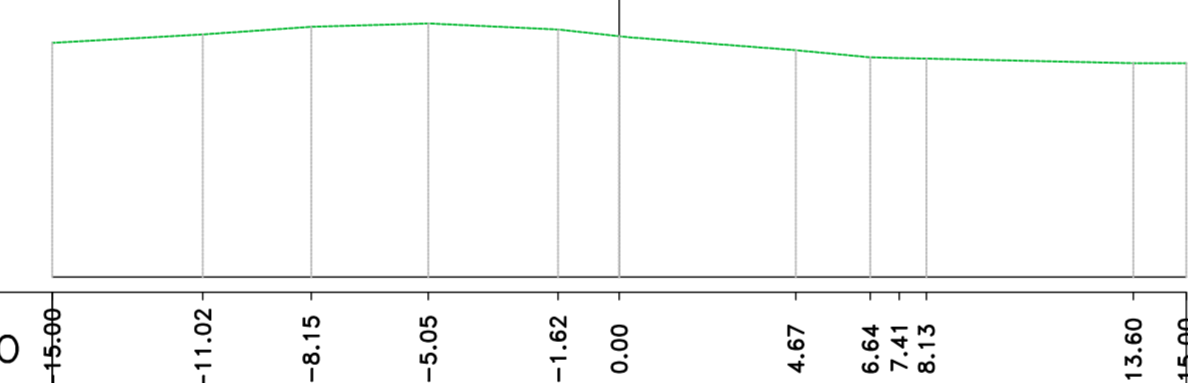
SV04_SU
Sez. 23
Progr.: 0+460.00
Scala : 1:200
Q.Rif. : 430.00



Materiali - Progr.0+460.00			
Materiali	Area (m²)	Vol. (m³)	Vol. (m³)
Ripieno	0.00	0.00	0.00
Sotico	28.41	1011.24	
Scalfico	0.00	0.00	
Terrano vegetale	0.00	0.02	

PROGRESSIVE TERRENO	16.90	11.18	9.33	7.48	5.63	3.78	1.93	0.08	0.00	16.00
PARZIALI TERRENO	6.85	8.81	7.85	6.85	5.85	4.85	3.85	2.85	1.85	0.85
QUOTE TERRENO	441.62	440.81	440.00	439.19	438.38	437.57	436.76	435.95	435.14	434.33
PROGRESSIVE PROGETTO										
PARZIALI PROGETTO										
QUOTE PROGETTO										
QUOTE SOTTOFONDO	441.15	438.23	437.66	437.26	436.82	436.38	435.94	435.50	435.06	434.62

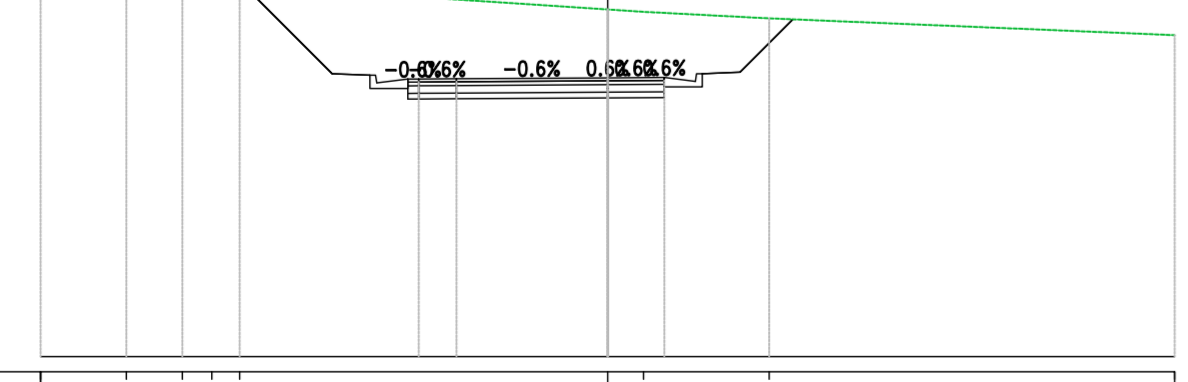
SV04_SU
Sez. 27
Progr.: 0+530.62
Scala : 1:200
Q.Rif. : 430.00



Materiali - Progr.0+530.62			
Materiali	Area (m²)	Vol. (m³)	Vol. (m³)
Ripieno	0.00	0.00	0.00
Sotico	14.80	548.80	
Scalfico	0.00	0.00	
Terrano vegetale	0.00	0.02	

PROGRESSIVE TERRENO	16.90	11.02	9.17	7.32	5.47	3.62	1.77	0.00	0.00	16.00
PARZIALI TERRENO	3.98	2.87	3.10	3.43	3.43	2.87	2.87	4.41	4.41	5.47
QUOTE TERRENO	436.19	436.42	436.62	436.71	436.71	436.55	436.37	436.00	435.81	435.66
PROGRESSIVE PROGETTO										
PARZIALI PROGETTO										
QUOTE PROGETTO										
QUOTE SOTTOFONDO	436.19	434.42	434.02	433.62	433.22	432.82	432.42	432.02	431.62	431.22

SV04_SU
Sez. 24
Progr.: 0+480.00
Scala : 1:200
Q.Rif. : 430.00



Materiali - Progr.0+480.00			
Materiali	Area (m²)	Vol. (m³)	Vol. (m³)
Ripieno	0.00	0.00	0.00
Sotico	28.44	1011.24	
Scalfico	0.00	0.00	
Terrano vegetale	0.00	0.02	

PROGRESSIVE TERRENO	16.90	12.73	11.35	9.97	8.59	7.21	5.83	4.45	3.07	1.69	0.31	16.00
PARZIALI TERRENO	2.27	1.13	9.74	8.74	7.74	6.74	5.74	4.74	3.74	2.74	1.74	0.74
QUOTE TERRENO	440.00	439.93	439.88	439.82	439.76	439.70	439.64	439.58	439.52	439.46	439.40	439.34
PROGRESSIVE PROGETTO												
PARZIALI PROGETTO												
QUOTE PROGETTO												
QUOTE SOTTOFONDO	439.82	437.48	437.09	436.81	436.52	436.23	435.94	435.65	435.36	435.07	434.78	434.49



S.S. 284 "Occidentale Etna"
Ammodernamento del Tratto Adrano - Catania
1° lotto Adrano - Paternò

PROGETTO DEFINITIVO COD. PA712

PROGETTAZIONE: **ATI VIA - SERING - VDP - BRENG**

PROGETTISTA E RESPONSABILE DELL'INTEGRAZIONE DELLE PROJEZIONI SPECIALISTICHE:
Dir. Ing. Giovanni Pizzuto (Dir. Ing. Prov. Roma 27296)

RESPONSABILI D'AREA:
Responsabile Tracciato stradale: Dir. Ing. Massimo Capasso (Dir. Ing. Prov. Roma 26511)
 Responsabile Struttura: Dir. Ing. Giovanni Pizzuto (Dir. Ing. Prov. Roma 27296)
 Responsabile Elettrotelegrafico e Impianti: Dir. Ing. Sergio Di Mola (Dir. Ing. Prov. Palermo 2812)
 Responsabile Antenne: Dir. Ing. Francesco Venturo (Dir. Ing. Prov. Roma 14650)

GEOLOGO:
Dir. Ingegnere Giuseppe (Dir. Ingegnere Stato 289)

COORDINATORE SICUREZZA IN FASE DI PROGETTAZIONE:
Dir. Ing. Sergio Di Mola (Dir. Ing. Prov. Palermo 2812)

RESPONSABILE SIA:
Dir. Ing. Francesco Venturo (Dir. Ing. Prov. Roma 14650)

VISTO: IL RESPONSABILE DEL PROCEDIMENTO:
Dir. Ing. Mariano Capasso






PROGETTO STRADALE
SV04-SVINCOLO S.MARIA DI LICODIA SUD
Sezioni trasversali
TAV 05

CODICE PROGETTO	NOME FILE	REVISIONE	SCALA:
PROGETTO	PA712_V05PS00TRASZ01-05_A		
ELABORAZIONE	ELABORAZIONE		
D			
C			
B			
A	EMISSIONE	NOV 2020	M/100
REV.	DESCRIZIONE	DATA	REDDATO VERIFICATO APPROVATO