AS_E17
Sez. 01
Progr.: 0+010.20
Scala : 1:200
Q.Rif. : 608.00

Materiali – Progr.0+010.20		
Materiale	Area (m²)	Vol. (m³)
Rilevato	7.64	0.00
Scavo	1.16	0.00
Scotico	1.69	0.00
Terreno vegetale	1.98	0.00

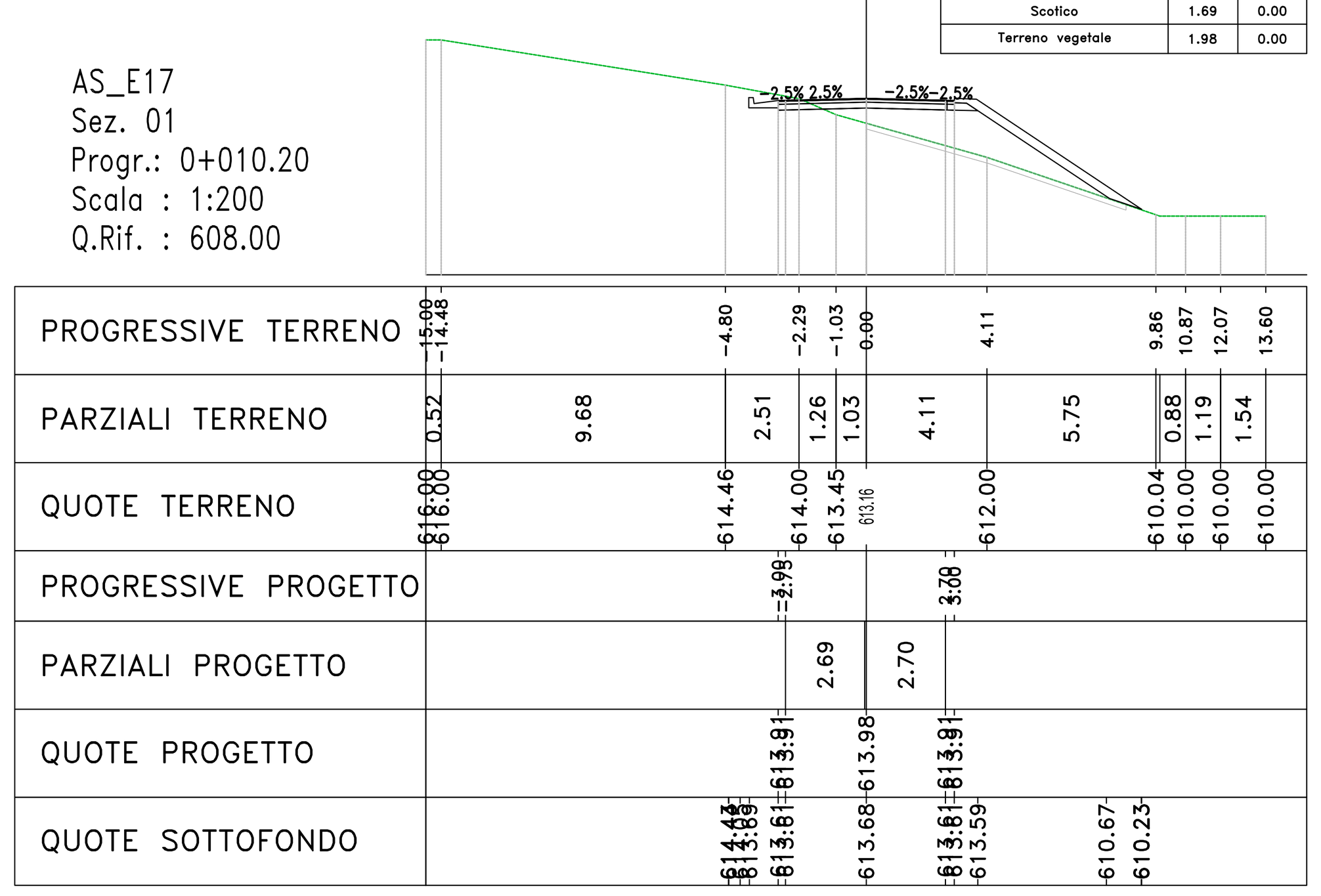

AS_E17
Sez. 02
Progr.: 0+020.00
Scala : 1:200
Q.Rif. : 608.00

Materiali – Progr.0+020.00		
Materiale	Area (m²)	Vol. (m³)
Rilevato	12.96	100.94
Scavo	1.69	13.98
Scotico	1.84	17.28
Terreno vegetale	2.19	20.42

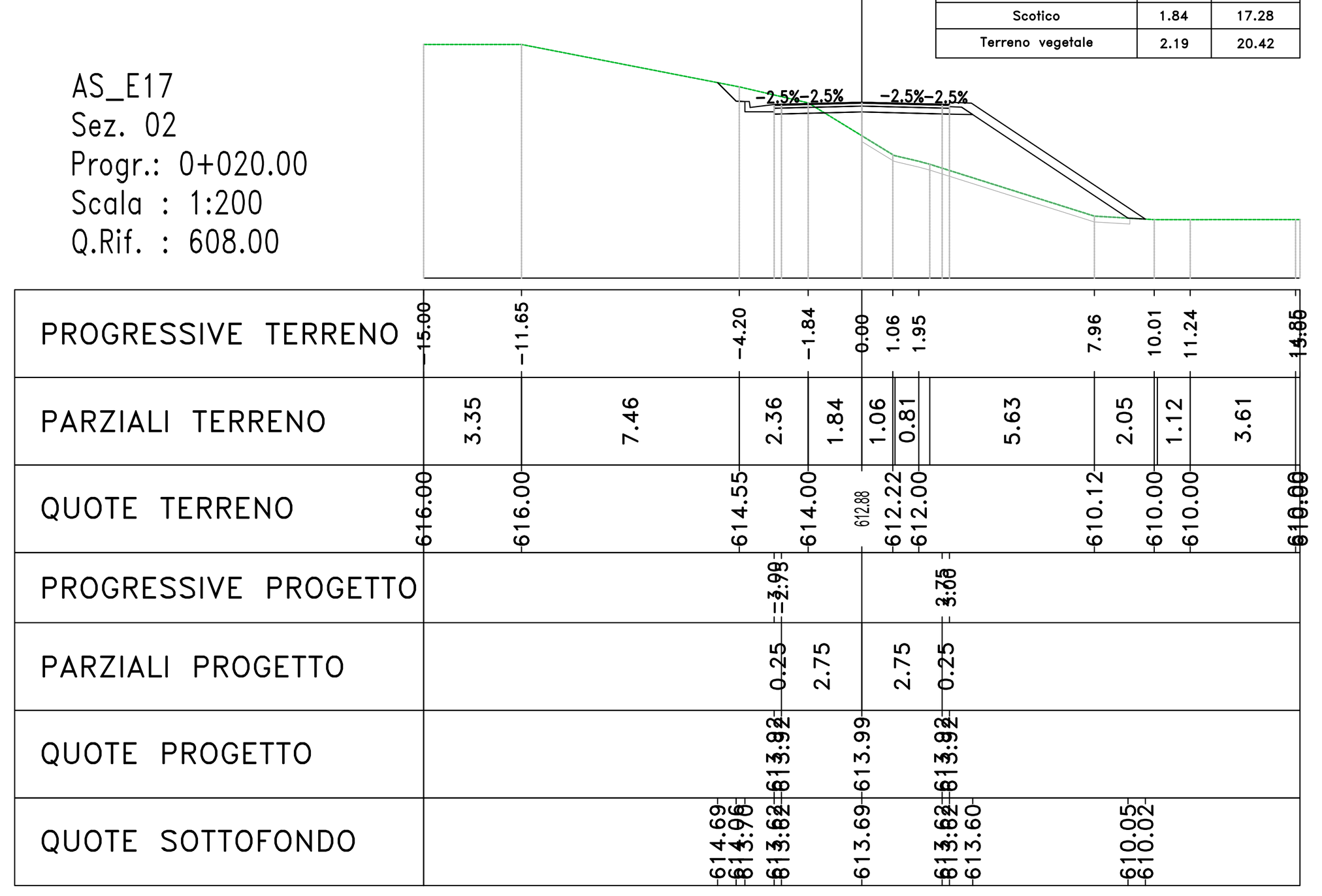

AS_E17
Sez. 03
Progr.: 0+040.00
Scala : 1:200
Q.Rif. : 610.00

Materiali – Progr.0+040.00		
Materiale	Area (m²)	Vol. (m³)
Rilevato	7.07	200.36
Scavo	1.39	30.74
Scotico	1.37	32.10
Terreno vegetale	1.34	35.29

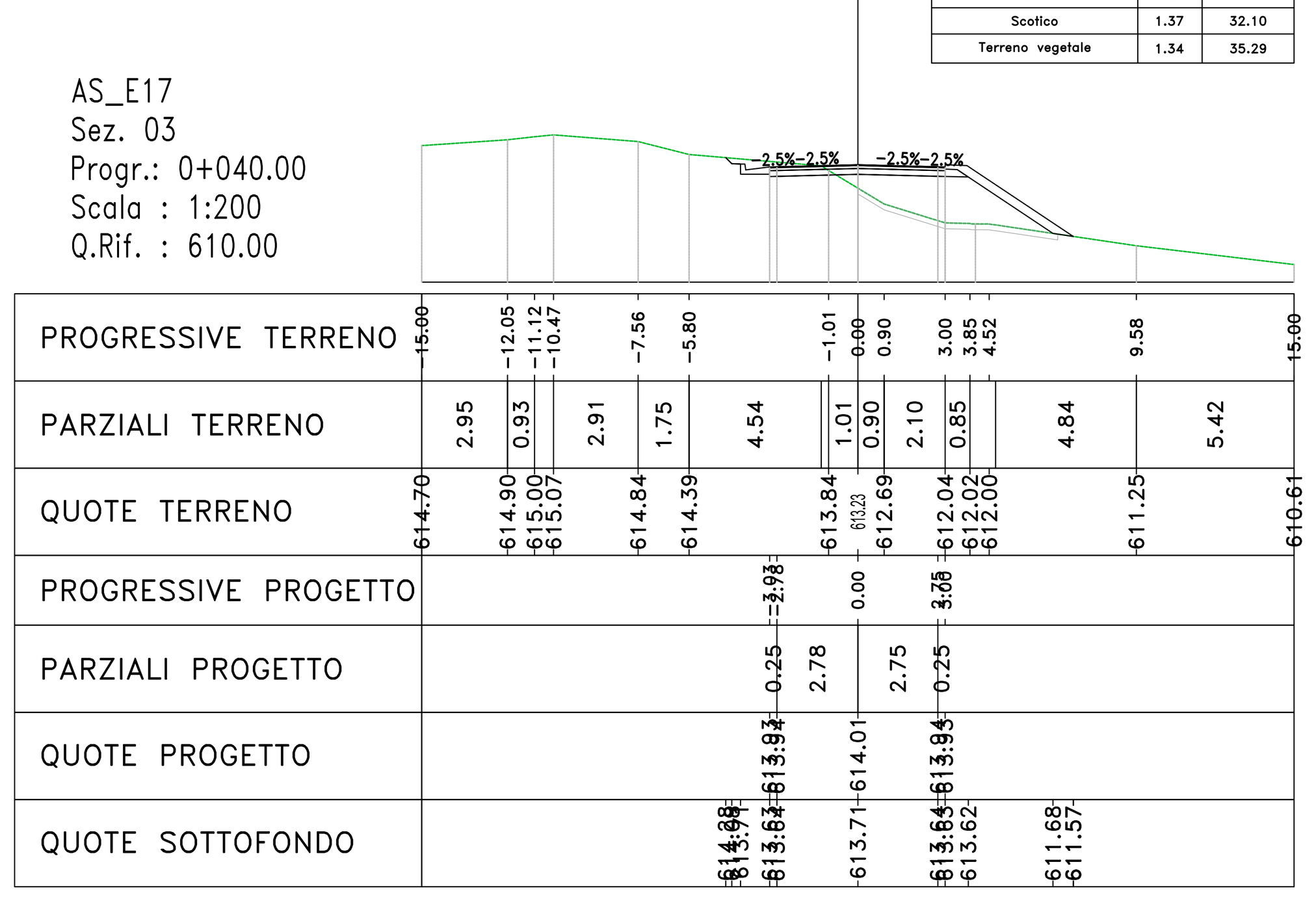

AS_E17
Sez. 04
Progr.: 0+060.00
Scala : 1:200
Q.Rif. : 610.00

Materiali – Progr.0+060.00		
Materiale	Area (m²)	Vol. (m³)
Rilevato	0.77	81.66
Scavo	1.58	28.70
Scotico	0.90	23.80
Terreno vegetale	0.76	22.41

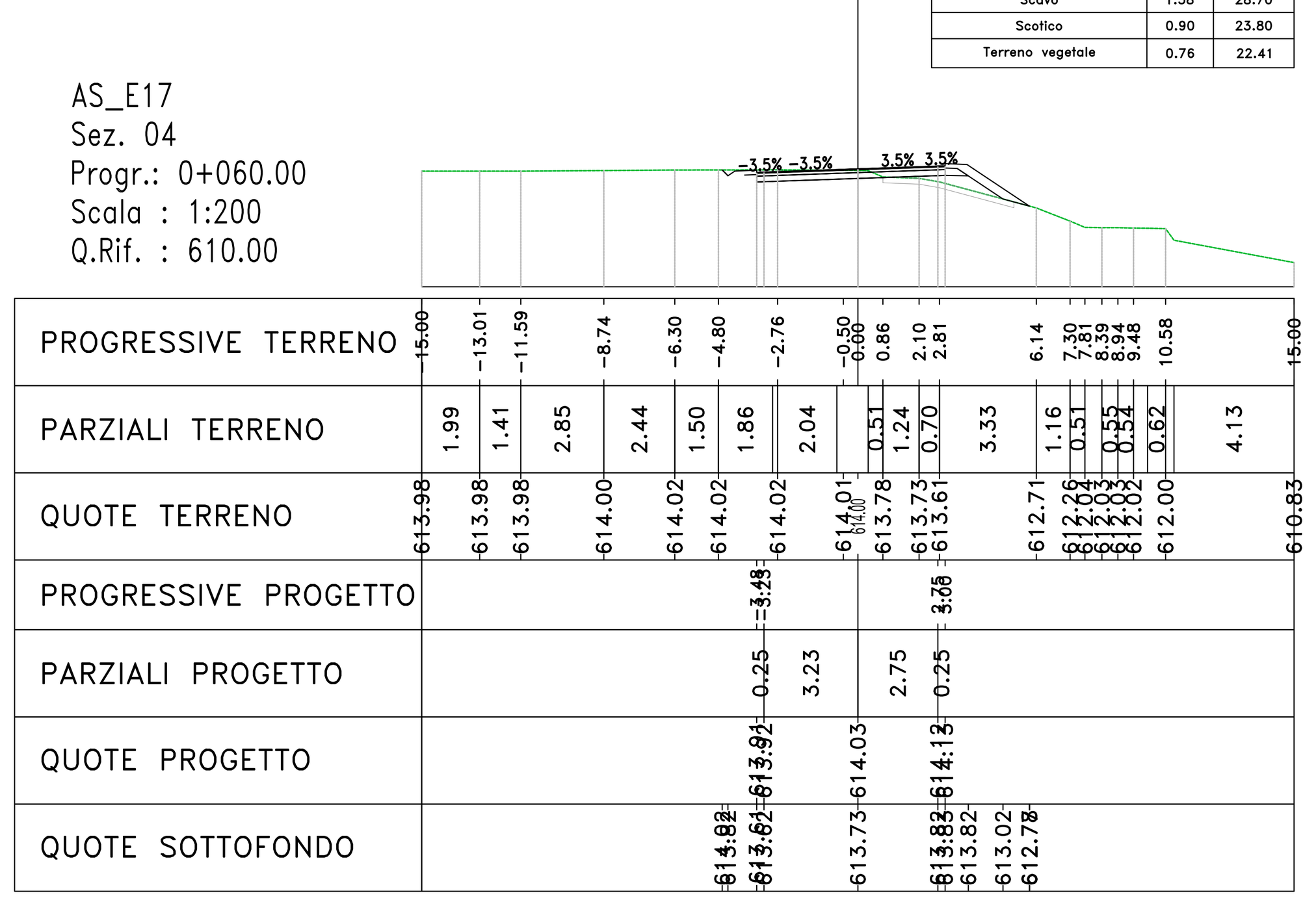

AS_E17
Sez. 05
Progr.: 0+080.00
Scala : 1:200
Q.Rif. : 610.00

Materiali – Progr.0+080.00		
Materiale	Area (m²)	Vol. (m³)
Rilevato	2.57	35.81
Scavo	1.19	25.91
Scotico	1.17	22.17
Terreno vegetale	0.70	16.34

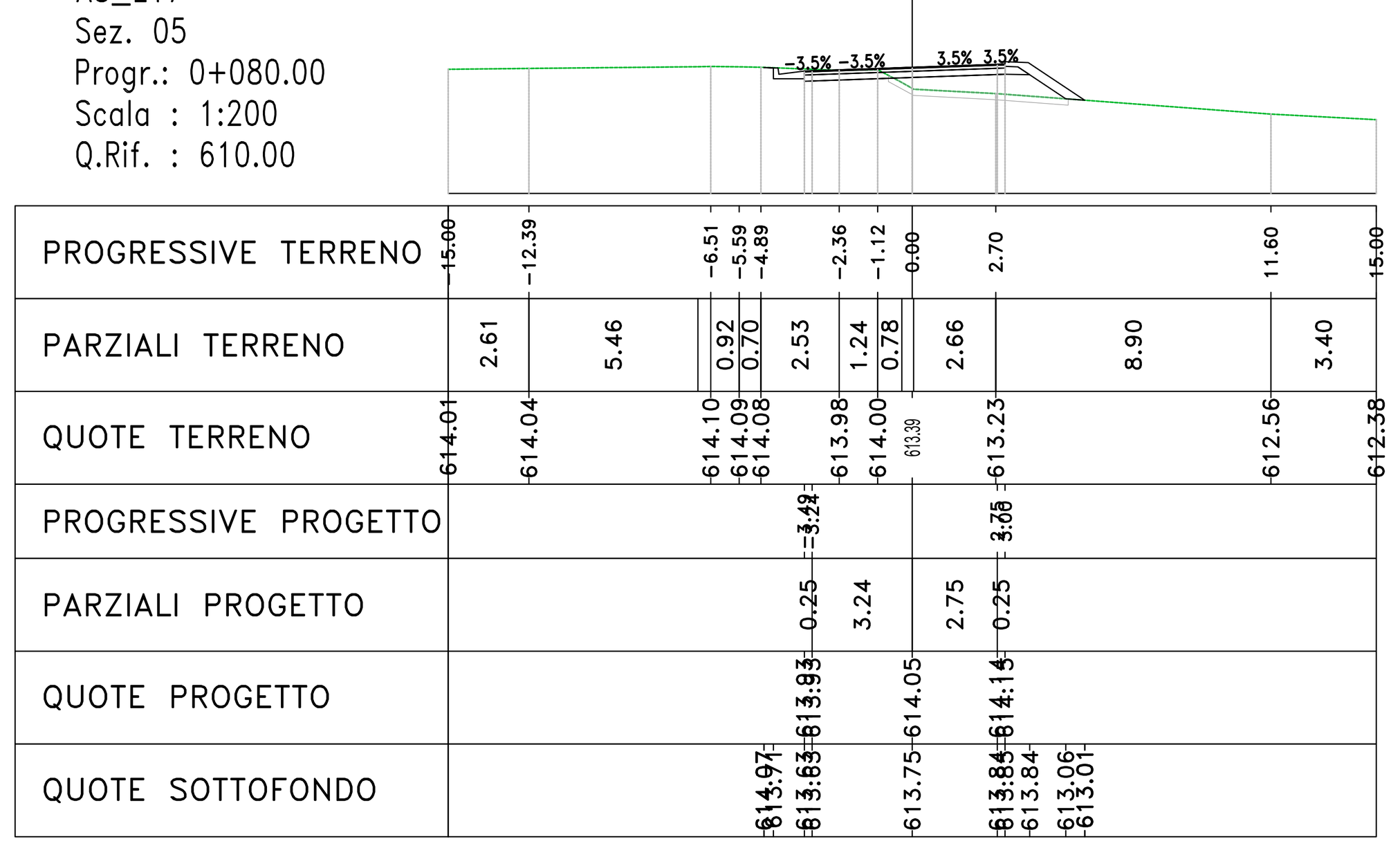

AS_E17
Sez. 06
Progr.: 0+100.00
Scala : 1:200
Q.Rif. : 610.00

Materiali – Progr.0+100.00		
Materiale	Area (m²)	Vol. (m³)
Rilevato	1.44	41.50
Scavo	1.42	25.19
Scotico	0.96	21.95
Terreno vegetale	0.60	13.78

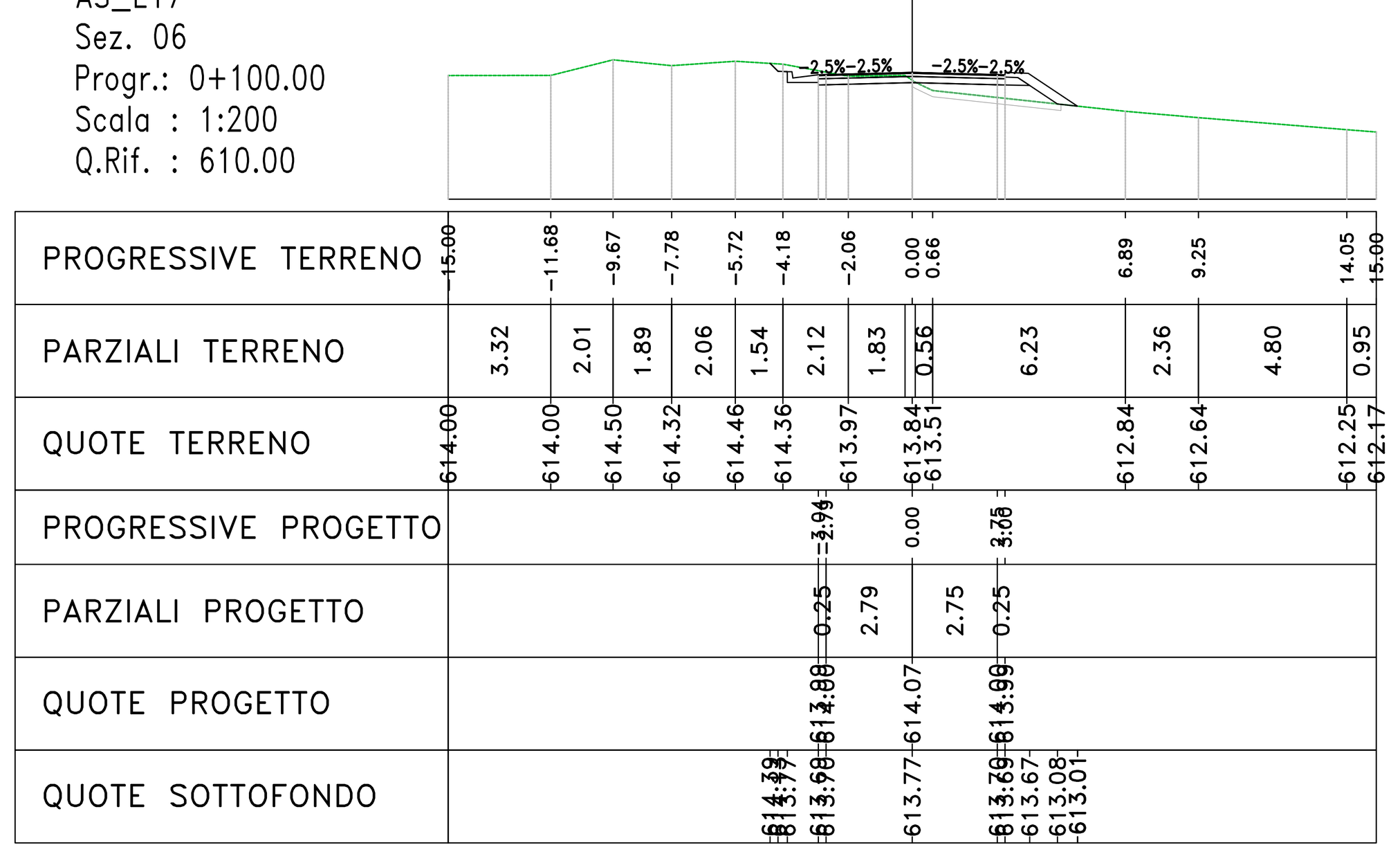

AS_E17
Sez. 07
Progr.: 0+120.00
Scala : 1:200
Q.Rif. : 610.00

Materiali – Progr.0+120.00		
Materiale	Area (m²)	Vol. (m³)
Rilevato	3.79	52.29
Scavo	3.67	50.97
Scotico	1.16	21.21
Terreno vegetale	0.90	15.02

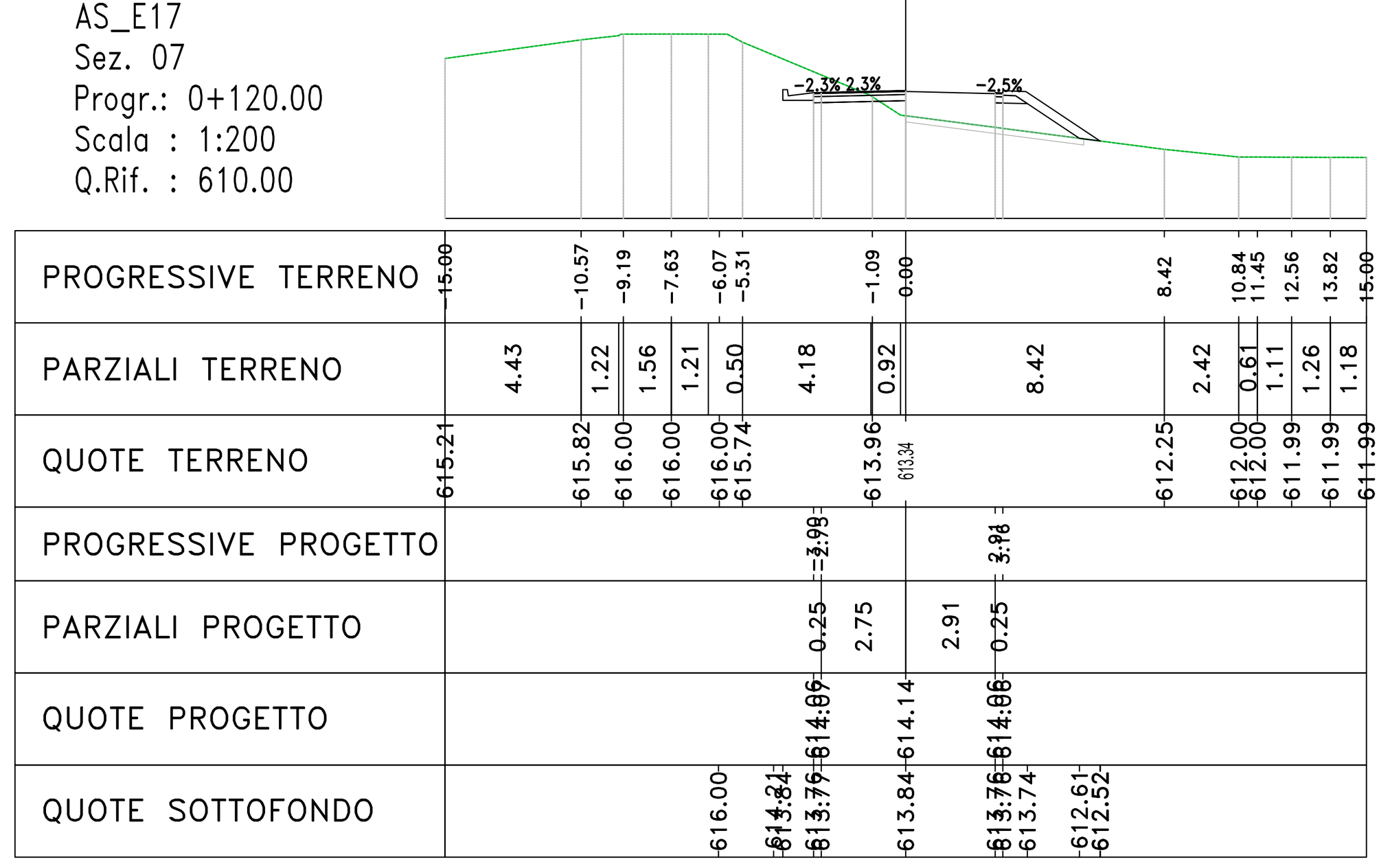

AS_E17
Sez. 08
Progr.: 0+140.00
Scala : 1:200
Q.Rif. : 610.00

Materiali – Progr.0+140.00		
Materiale	Area (m²)	Vol. (m³)
Rilevato	3.88	75.28
Scavo	1.33	51.59
Scotico	1.06	21.70
Terreno vegetale	0.58	14.22

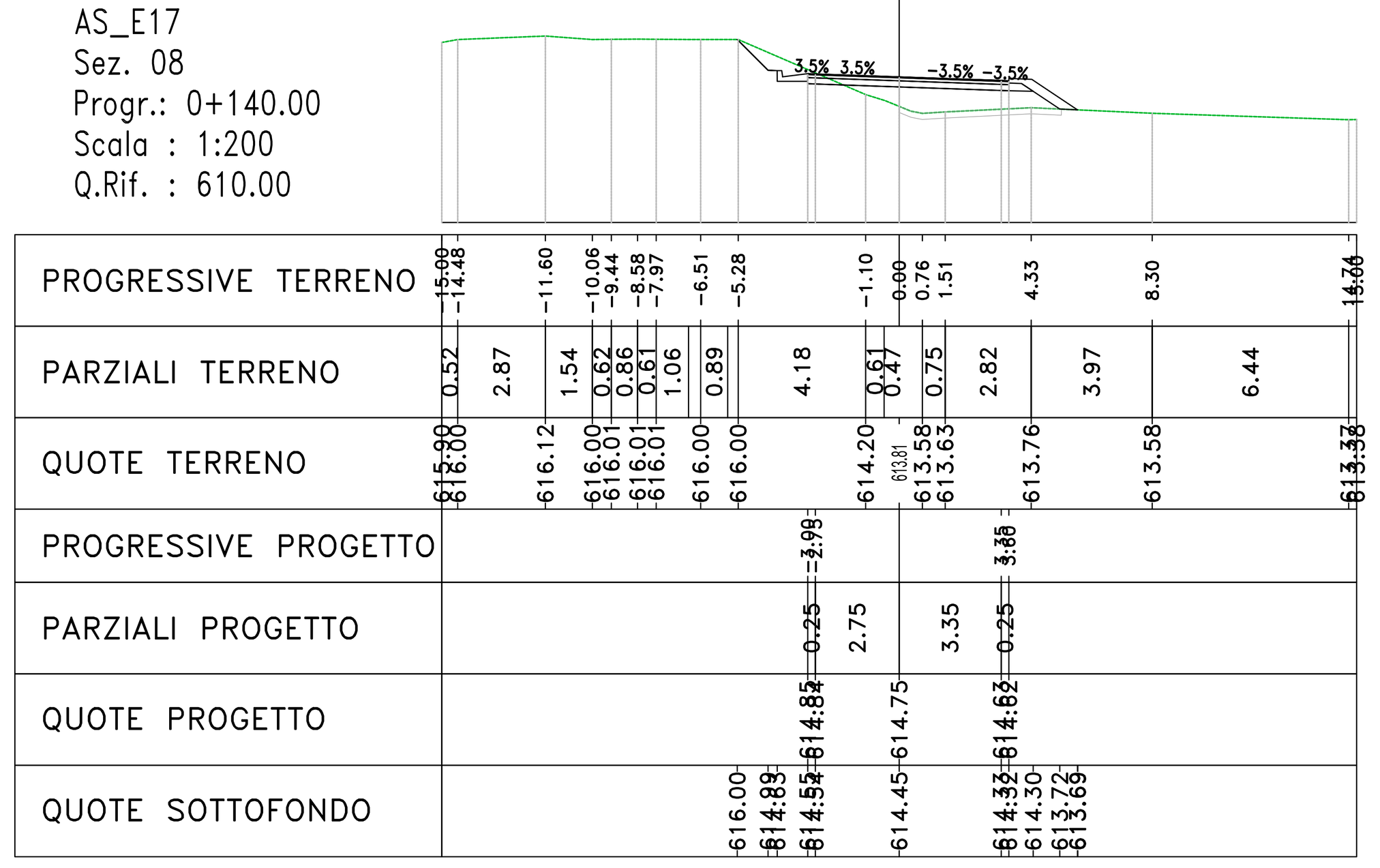

AS_E17
Sez. 09
Progr.: 0+160.00
Scala : 1:200
Q.Rif. : 610.00

Materiali – Progr.0+160.00		
Materiale	Area (m²)	Vol. (m³)
Rilevato	19.65	234.65
Scavo	0.00	13.99
Scotico	2.70	37.27
Terreno vegetale	2.45	30.05

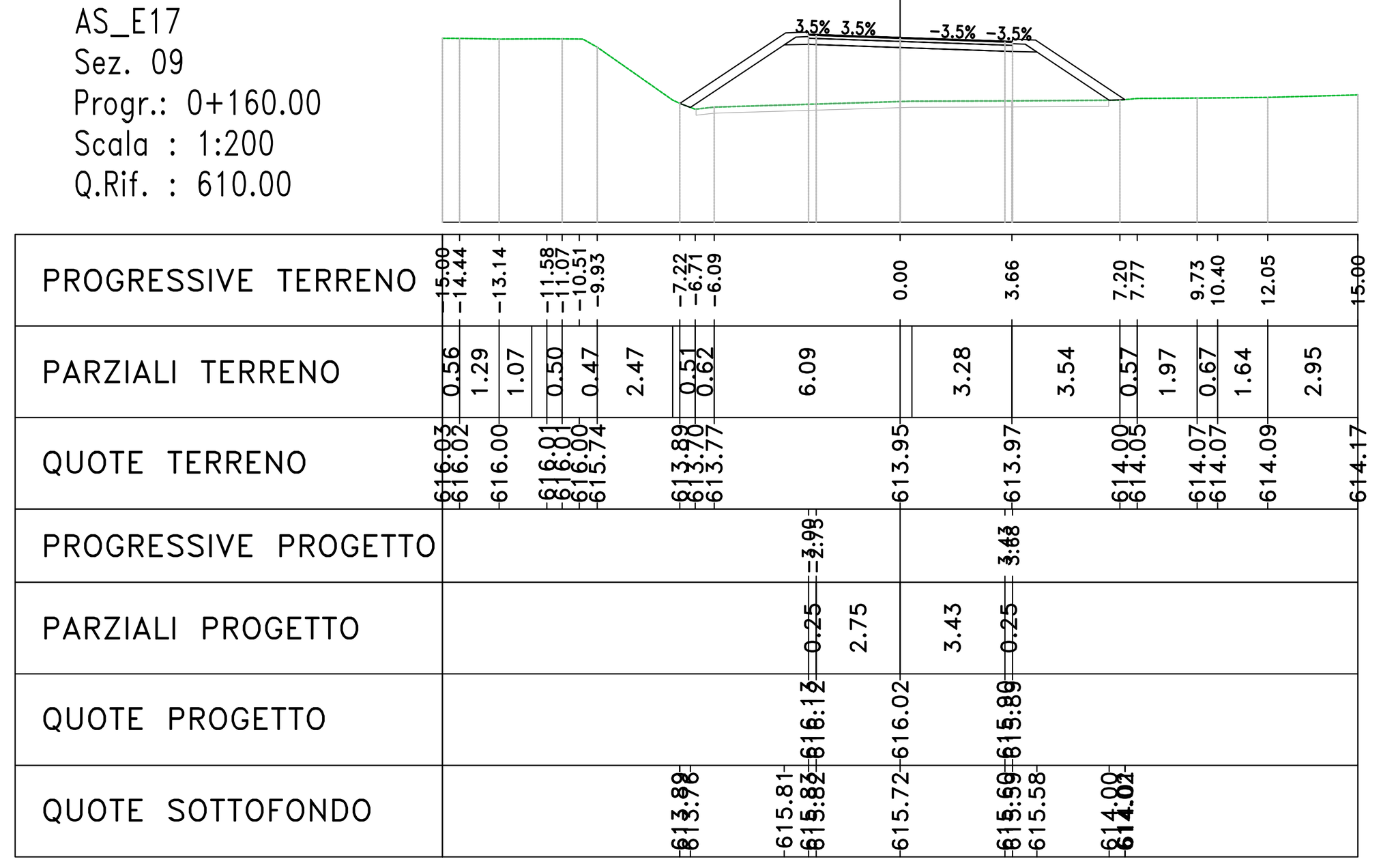

AS_E17
Sez. 10
Progr.: 0+180.00
Scala : 1:200
Q.Rif. : 610.00

Materiali – Progr.0+180.00		
Materiale	Area (m²)	Vol. (m³)
Rilevato	40.61	599.97
Scavo	0.00	0.00
Scotico	3.26	59.51
Terreno vegetale	3.51	59.45

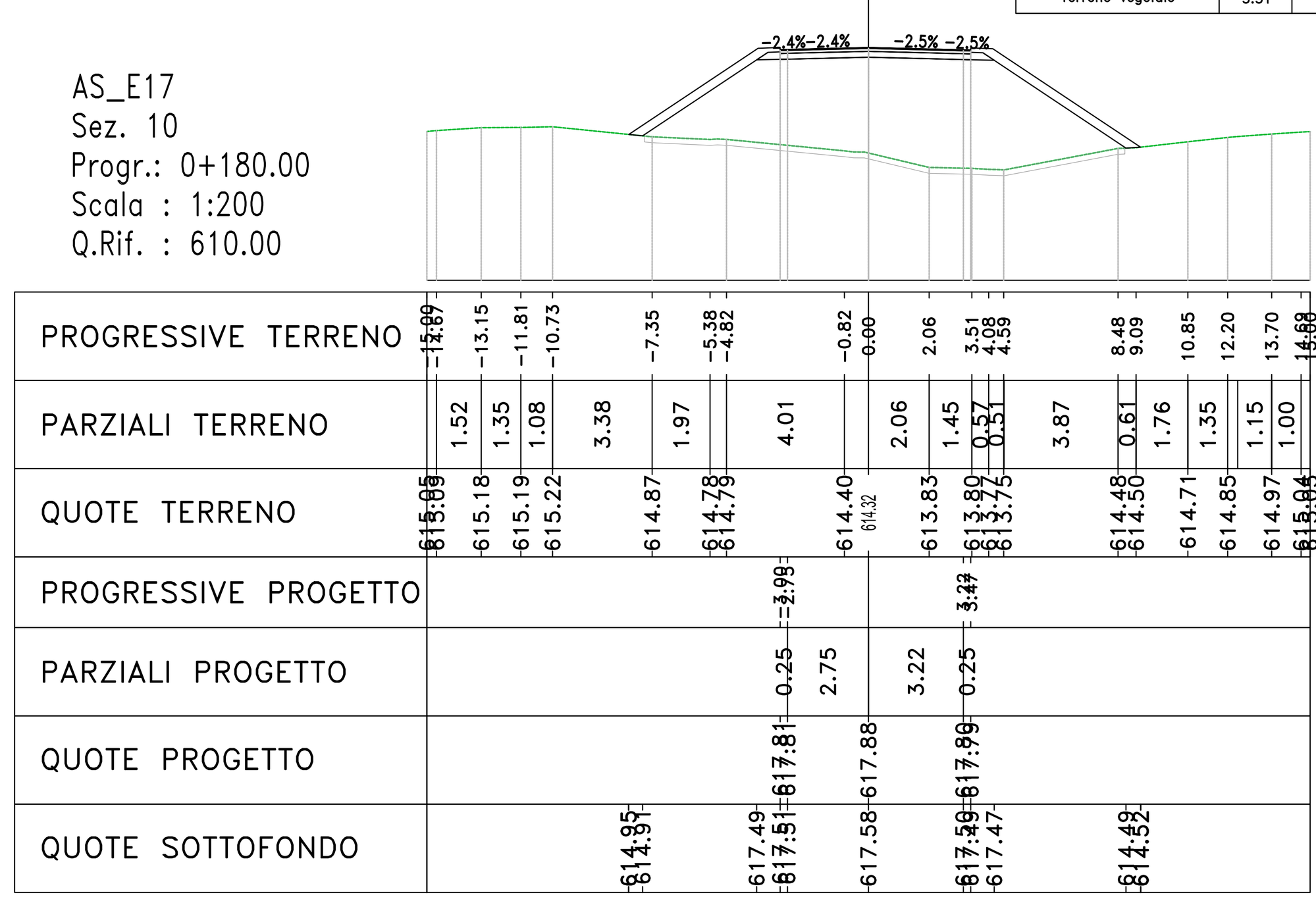

AS_E17
Sez. 11
Progr.: 0+200.00
Scala : 1:200
Q.Rif. : 610.00

Materiali – Progr.0+200.00		
Materiale	Area (m²)	Vol. (m³)
Rilevato	14.16	547.63
Scavo	0.00	0.00
Scotico	2.51	57.70
Terreno vegetale	2.28	57.90

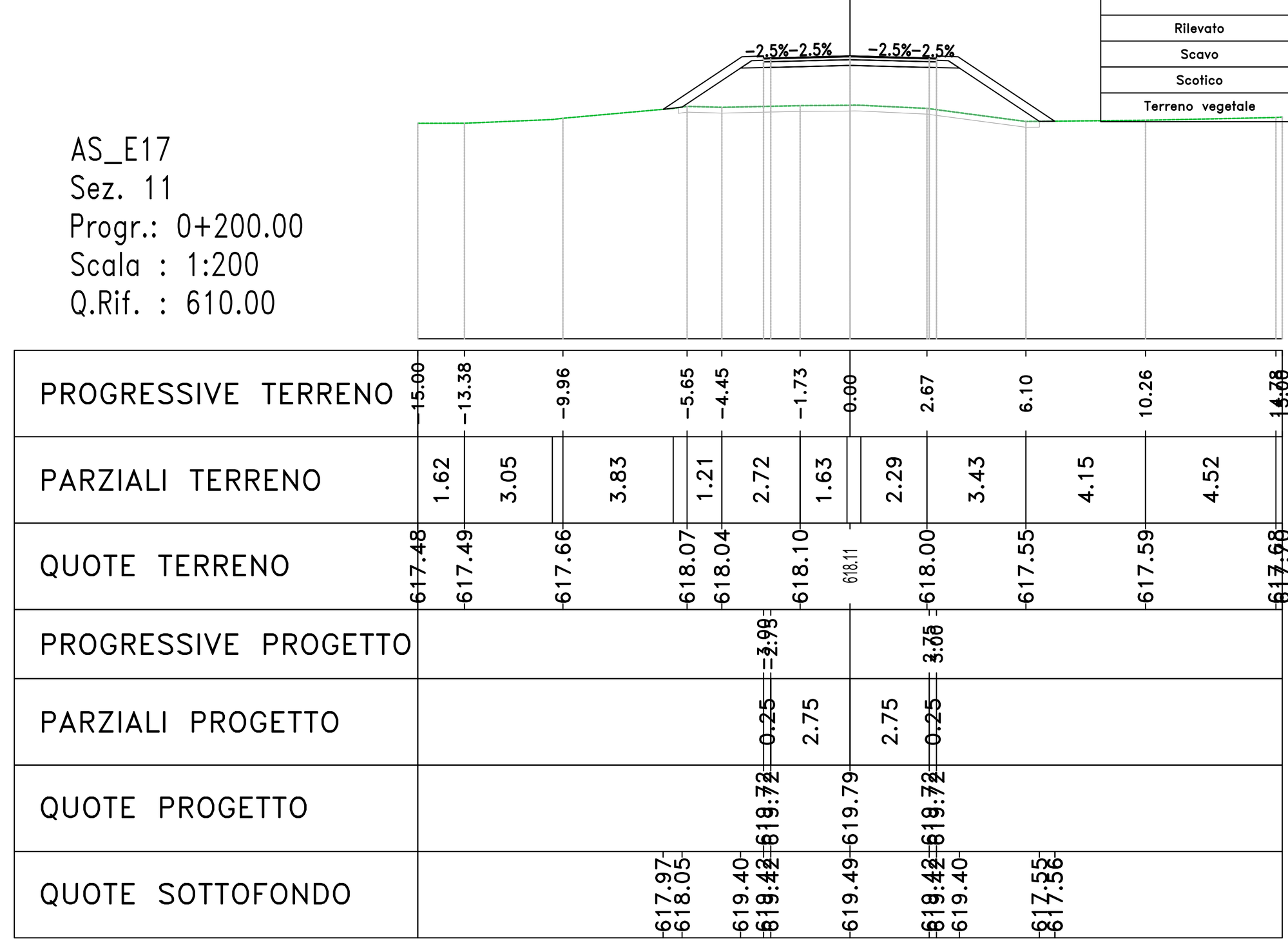

AS_E17
Sez. 12
Progr.: 0+220.00
Scala : 1:200
Q.Rif. : 615.00

Materiali – Progr.0+220.00		
Materiale	Area (m²)	Vol. (m³)
Rilevato	6.13	202.87
Scavo	0.00	0.02
Scotico	1.96	44.69
Terreno vegetale	1.31	35.90

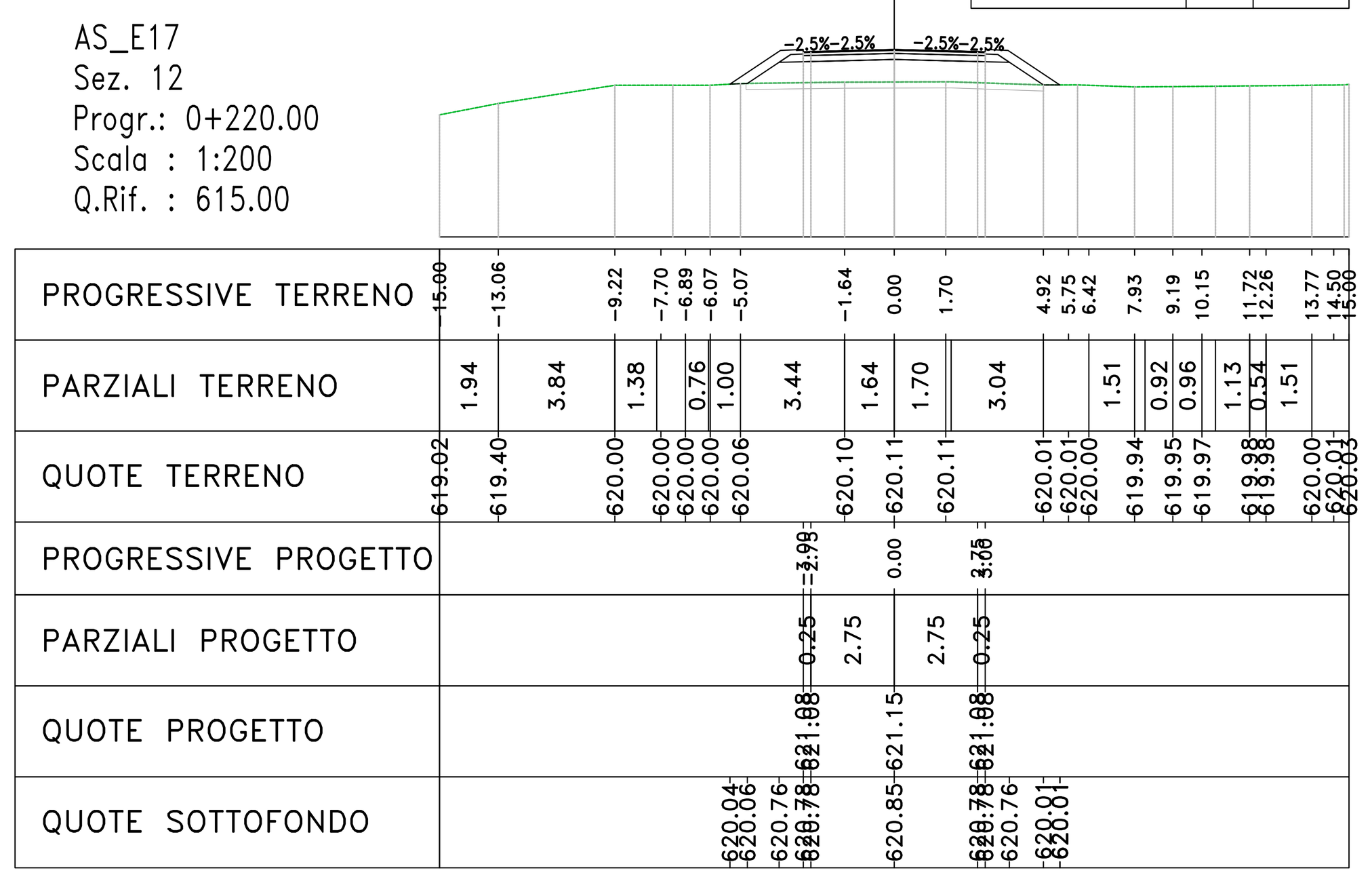

AS_E17
Sez. 13
Progr.: 0+240.00
Scala : 1:200
Q.Rif. : 620.00

Materiali – Progr.0+240.00		
Materiale	Area (m²)	Vol. (m³)
Rilevato	0.00	61.29
Scavo	3.24	32.46
Scotico	0.00	19.64
Terreno vegetale	0.00	13.13



AS_E17
Sez. ST_B
Progr.: 0+253.93
Scala : 1:200
Q.Rif. : 620.00

Materiali – Progr.0+253.93		
Materiale	Area (m²)	Vol. (m³)
Rilevato	0.00	0.00
Scavo	33.99	259.37
Scotico	0.00	0.00
Terreno vegetale	0.00	0.00



AS_E17
Sez. 15_ST_A
Progr.: 0+280.89
Scala : 1:200
Q.Rif. : 618.00

Materiali – Progr.0+280.89		
Materiale	Area (m²)	Vol. (m³)
Rilevato	0.00	0.00
Scavo	113.85	1988.47
Scotico	0.00	0.00
Terreno vegetale	0.00	0.00

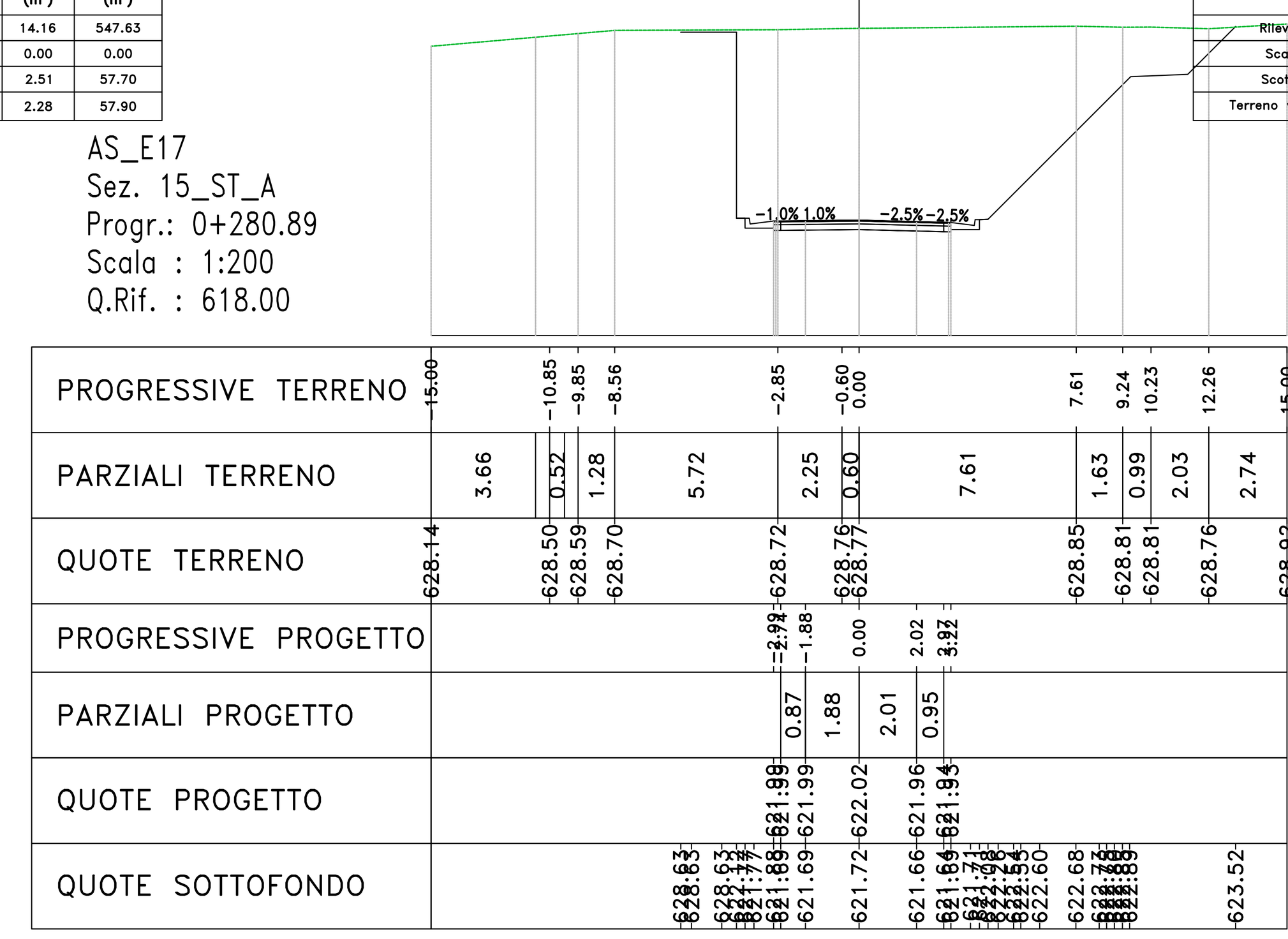

AS_E17
Sez. 16
Progr.: 0+300.00
Scala : 1:200
Q.Rif. : 620.00

Materiali – Progr.0+300.00		
Materiale	Area (m²)	Vol. (m³)
Rilevato	0.01	0.07
Scavo	94.59	1892.73
Scotico	0.00	0.00
Terreno vegetale	0.00	0.00

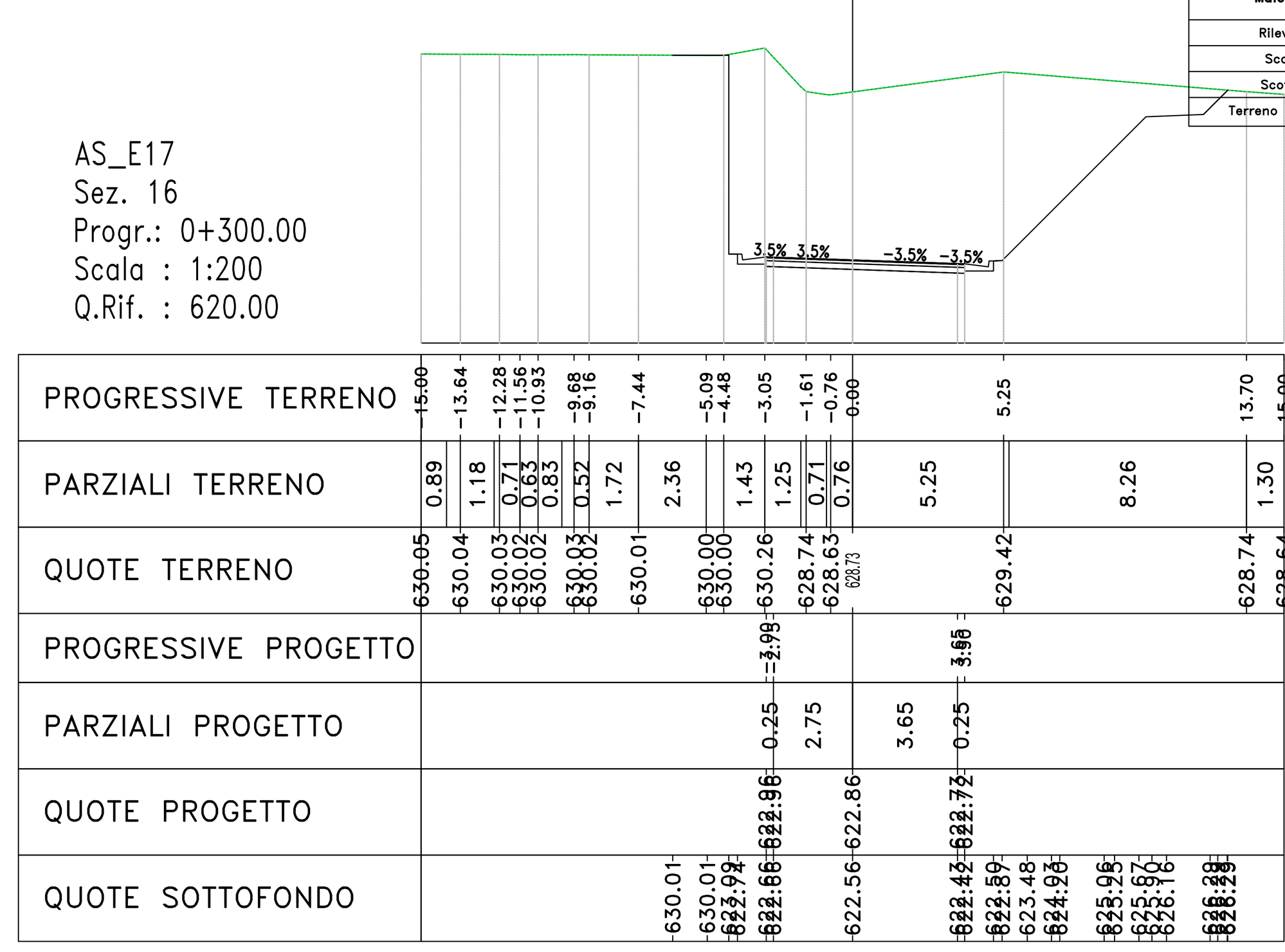

anas
GRUPPO FS ITALIANE

Direzione Progettazione e Realizzazione Lavori

S.S. 284 "Occidentale Etnea"

Ammodernamento del Tratto Adrano – Catania

1° lotto Adrano – Paternò

PROGETTO DEFINITIVO — COD. PA712

PROGETTAZIONE: ATI VIA - SERING - VDP - BRENG

PROGETTISTA E RESPONSABILE DELL'INTEGRAZIONE DELLE PRESTAZIONI SPECIALISTICHE:
Dott. Ing. Giovanni Piazza (Ord. Ing. Prov. Roma 27296)

RESPONSABILI D'AREA:
Responsabile Tracciato stradale: Dott. Ing. Massimo Capasso (Ord. Ing. Prov. Roma 26031)
Responsabile Strutture: Dott. Ing. Giovanni Piazza (Ord. Ing. Prov. Roma 27296)
Responsabile Idraulica, Geotecnica e Impianti: Dott. Ing. Sergio Di Maio (Ord. Ing. Prov. Palermo 2872)
Responsabile Ambiente: Dott. Ing. Francesco Ventura (Ord. Ing. Prov. Roma 14660)

GEOLOGO:
Dott. Geol. Enrico Curcuruto (Ord. Geo. Regione Sicilia 966)

COORDINATORE SICUREZZA IN FASE DI PROGETTAZIONE:
Dott. Ing. Sergio Di Maio (Ord. Ing. Prov. Palermo 2872)

RESPONSABILE SIA:
Dott. Ing. Francesco Ventura (Ord. Ing. Prov. Roma 14660)

VISTO: IL RESPONSABILE DEL PROCEDIMENTO:
Dott. Ing. Marilena Coppola

GRUPPO DI PROGETTAZIONE
MANDATARIA:
Dott. Ing. GIOVANNI PIAZZA — ORDINE INGEGNERI ROMA — n. A-27296 — settore a-b-c
ViA INGEGNERIA
MANDANTI:
SERING INGEGNERIA
vdp
BRENG BRIDGE ENGINEERING

PROGETTO STRADALE
SISTEMAZIONE VIABILITA' SECONDARIA
VIABILITA' AS_E17 – AS_E17B
Sezioni trasversali TAV 01

CODICE PROGETTO (PROGETTO / LIV. PROG. / ANNO)	NOME FILE	REVISIONE	SCALA:
DPPA0712 D 20	PA712_S04PS00TRASZ01-05_A / CODICE ELAB. S04PS00TRASZ01	A	1:200

REV.	DESCRIZIONE	DATA	REDATTO	VERIFICATO	APPROVATO
D		-	-	-	-
C		-	-	-	-
B		-	-	-	-
A	EMISSIONE	NOV 2020	M.TOSI	M.CAPASSO	G.PIAZZA