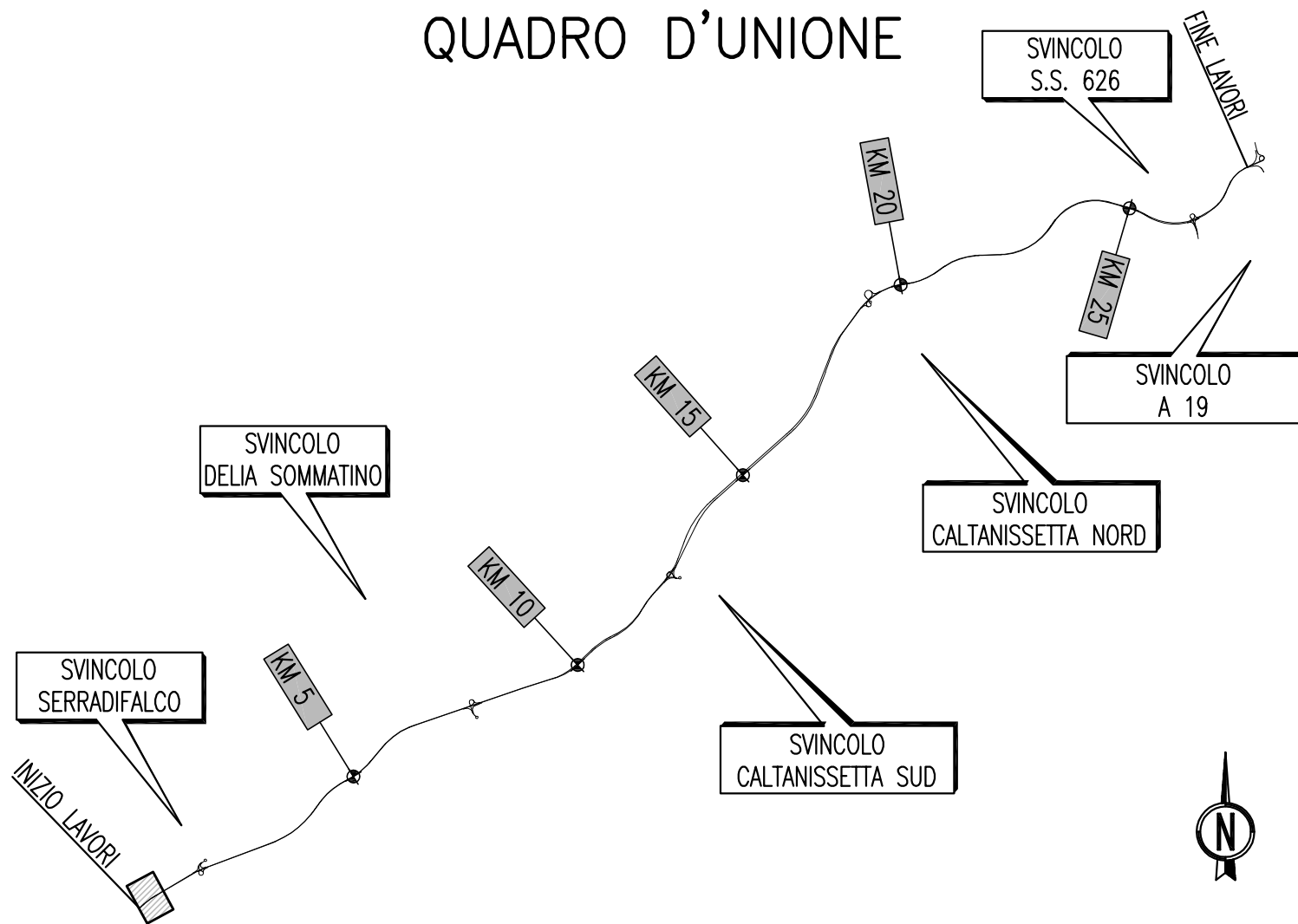


QUADRO D'UNIONE



ANAS S.p.A.

DIREZIONE CENTRALE PROGRAMMAZIONE PROGETTAZIONE

PA 12/09
 CORRIDOIO PLURIMODALE TIRRENICO - NORD EUROPA
 ITINERARIO AGRIGENTO - CALTANISSETTA - A19
 S.S. N° 640 "DI PORTO EMPEDOCLE"
 AMMODERNAMENTO E ADEGUAMENTO ALLA CAT. B DEL D.M. 5.11.2001
 Dal km 44+000 allo svincolo con l'A19

PROGETTO ESECUTIVO

Contraente Generale:



INTERSEZIONI E SVINCOLI - VIABILITA' INTERFERITA
 VIABILITA' - Sezioni trasversali

Sezioni Trasversali - Viabilità Complementare - Tronco 1

Codice Unico Progetto (CUP) : F91B09000070001

Codice Elaborato:

PA12_09 - E 0 0 0 G E 2 1 2 P V 0 6 Z W 9 0 0 2 B Scala: 1:200


F						
E						
D						
C						
B	Ottobre 2011	Rif. Istruttoria prot. CDG-0141142-P del 19/10/11	S.TERRENO	R.CAPOCCHI	M. LITI	P. PAGLINI
A	Aprile 2011	EMISSIONE	S.TERRENO	A.TURSO	M. LITI	P. PAGLINI
REV.	DATA	DESCRIZIONE	REDATTO	VERIFICATO	APPROVATO	AUTORIZZATO

Responsabile del procedimento: Ing. MAURIZIO FRAMINI

Il Progettista:



Il Consulente:



Il Geologo:



Il Coordinatore per la sicurezza in fase di progetto:



Il Direttore dei lavori:



SEZIONE N. : 1
 QT. PROGETTO : 520.340
 DIST.PROG. : 0+000.000
 DIST.SUCC. : 10.000

SCAVI E BONIFICHE	
STERRO	30.01 mq
BONIFICA	7.00 mq
FOSSO (SEZ. OBBL.)	0.65 mq
RILEVATI	
TERRENO VEGETALE	2.14 mq
SOVRASTRUTTURA STRADALE	
STRATO DI USURA	0.20 mq
STRATO DI BINDER	0.28 mq
STRATO DI BASE	0.42 mq
STRATO DI FONDAZIONE	2.10 mq
MANUFATTI	
MAGRONE	0.16 mq

SCALA 1:200

QT.RIF. 510.000




Q. PROG. STRATO SUP.																520.22	520.25	520.27	520.34	520.27	520.25	520.22															
Q. PROG. STR. SUP. TER. VEG.																522.87	520.26	520.26	520.26	520.26	520.26	521.86															
QUOTE TERRENO	524.41	524.33	524.00	523.59	523.00	522.94	522.91	522.81	522.37	522.25	522.20	522.00	521.98	521.93	521.09	521.23	521.00	520.67	520.00	519.50	519.00	518.93	518.92	518.96	518.83	518.80	518.78	518.94	518.65	518.56	519.76	519.76	519.57	519.35	519.41		
DISTANZE PARZIALI STRATO SUP.																0.75	2.75	2.75	2.75	0.75																	
DISTANZE PROG STRATO SUP.																-8.70	-4.80	-4.30																			
DISTANZE TERRENO	-20.00	-19.35	-16.97	-14.25	-10.34	-9.64	-9.24	-8.02	-2.70	-1.07	0.00	3.70	4.43	6.77	11.96	12.68	13.56	14.11	15.03	15.72	16.33	16.61	17.46	17.90	20.33	22.40	23.60	27.36	28.30	28.59	30.03	30.28	32.72	34.37	35.00		

SEZIONE N. : 2
 QT. PROGETTO : 519.933
 DIST.PROG. : 0+010.000
 DIST.PREC. : 10.000
 DIST.SUCC. : 3.389

SCAVI E BONIFICHE	
STERRO	24.34 mq
BONIFICA	7.00 mq
FOSSO (SEZ. OBBL.)	0.61 mq
RILEVATI	
TERRENO VEGETALE	1.78 mq
SOVRASTRUTTURA STRADALE	
STRATO DI USURA	0.20 mq
STRATO DI BINDER	0.28 mq
STRATO DI BASE	0.42 mq
STRATO DI FONDAZIONE	2.10 mq
MANUFATTI	
MAGRONE	0.16 mq

SCALA 1:200

QT.RIF. 510.000



SEZIONE N. : 3

QT. PROGETTO : 519.795

DIST.PROG. : 0+013.389

DIST.PREC. : 3.389

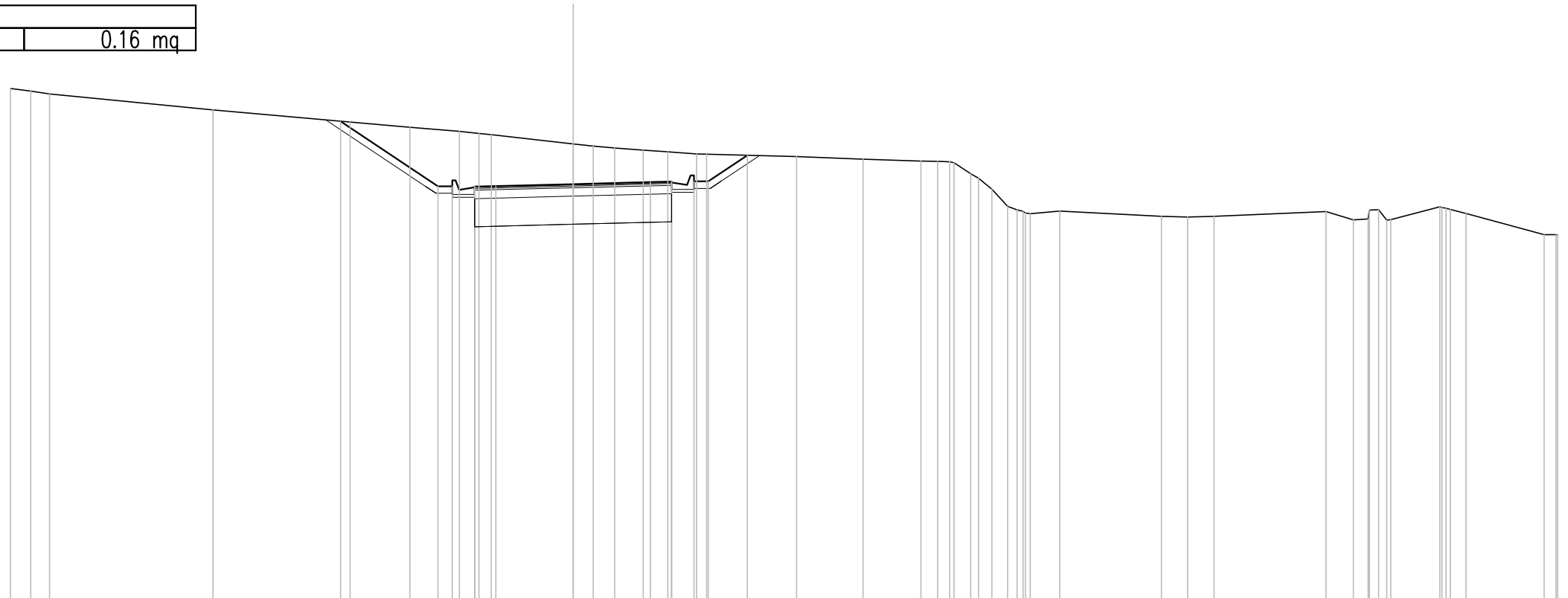
DIST.SUCC. : 6.611

SCAVI E BONIFICHE	
STERRO	22.73 mq
BONIFICA	7.00 mq
FOSSO (SEZ. OBBL.)	0.61 mq

RILEVATI	
TERRENO VEGETALE	1.71 mq

SOVRASTRUTTURA STRADALE	
STRATO DI USURA	0.20 mq
STRATO DI BINDER	0.28 mq
STRATO DI BASE	0.42 mq
STRATO DI FONDAZIONE	2.10 mq

MANUFATTI	
MAGRONE	0.16 mq



SCALA 1:200

QT.RIF. 505.000

Q. PROG. STRATO SUP.						519.68	519.71	519.73		519.80		519.86	519.88	519.85																																																	
Q. PROG. STR. SUP. TER. VEG.				522.03		519.72	519.72							519.89	519.89	520.82																																															
QUOTE TERRENO	523.19	523.10	523.00		522.44		522.00	521.82	521.67	521.60	521.55		521.22	521.14	521.08	521.00	520.94	520.87	520.86		520.77		520.68		520.61	520.60	520.56	520.17	519.61	519.00	518.92	518.74		518.83									518.65	518.62	518.65				518.82	518.52	518.56	518.51	518.53		518.99	518.75		518.00	517.99				
DISTANZE PARZIALI STRATO SUP.										0.75	2.75			2.75		0.75			4.30	4.80	6.19																																										
DISTANZE PROG STRATO SUP.							-8.27		-4.80	-4.30									-4.30	-4.80	-6.19																																										
DISTANZE TERRENO	-20.00	-19.28	-18.61		-12.80		-7.92	-5.80	-4.05	-3.35	-2.91		0.00	0.72	1.48	2.49	3.36	4.39	4.74		7.94		10.31		12.36	12.96	13.54	14.13	14.89	15.44	15.99	16.23		17.30							20.91	21.84	22.78				26.76	27.74	28.26	28.92	29.06		30.81	31.74		34.51	35.00						

SCAVI E BONIFICHE	
STERRO	15.50 mq
BONIFICA	7.00 mq
FOSSO (SEZ. OBBL.)	0.59 mq
RILEVATI	
TERRENO VEGETALE	1.17 mq
SOVRASTRUTTURA STRADALE	
STRATO DI USURA	0.20 mq
STRATO DI BINDER	0.28 mq
STRATO DI BASE	0.42 mq
STRATO DI FONDAZIONE	2.10 mq
MANUFATTI	
MAGRONE	0.16 mq

SEZIONE N. : 7
 QT. PROGETTO : 518.305
 DIST.PROG. : 0+050.000
 DIST.PREC. : 10.000
 DIST.SUCC. : 10.000

SCALA 1:200

QT.RIF. 505.000



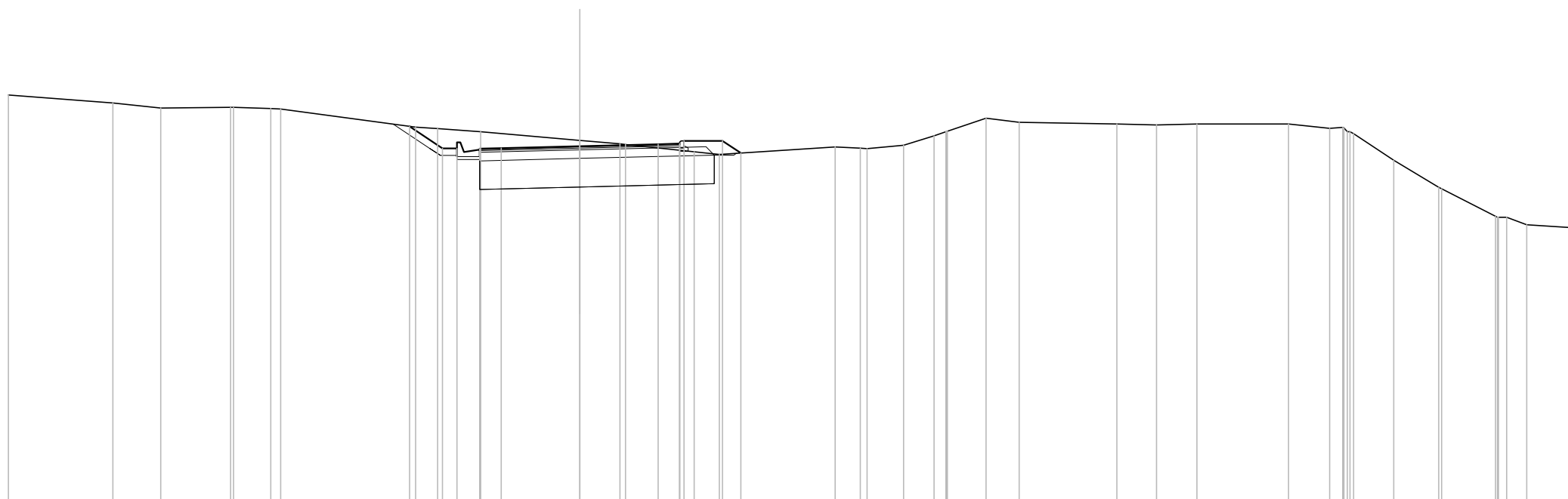
Q. PROG. STRATO SUP.																518.19	518.21	518.31	518.37	518.39	518.36																
Q. PROG. STR. SUP. TER. VEG.																518.23	518.23			518.40	518.40	518.93															
QUOTE TERRENO	520.71	520.62	520.37	520.23	520.00	519.82	519.74	519.74	519.52	519.27	519.24	519.17	519.00	518.85	518.81	518.74	518.53	518.42	518.45	518.48	518.37	518.48	518.38	518.00	517.01	517.00	516.27	516.00	516.00	515.91	515.60	515.50					
DISTANZE PARZIALI STRATO SUP.																0.75	2.75	2.75	0.75																		
DISTANZE PROG STRATO SUP.																-7.07	-4.80	-4.30		-4.30	-4.80	-5.60															
DISTANZE TERRENO	-20.00	-18.79	-15.29	-13.32	-10.53	-8.27	-7.03	-3.40	0.00	0.34	1.58	4.94	6.40	6.88	7.57	9.74	15.22	15.73	16.05	20.63	25.32	25.46	27.21	27.81	29.65	29.67	31.91	32.62	32.80	33.81	33.99	35.00					

SCAVI E BONIFICHE	
STERRO	6.35 mq
BONIFICA	8.22 mq
FOSSO (SEZ. OBBL.)	0.67 mq
RILEVATI	
TERRENO VEGETALE	1.05 mq
SOVRASTRUTTURA STRADALE	
STRATO DI USURA	0.20 mq
STRATO DI BINDER	0.28 mq
STRATO DI BASE	0.42 mq
STRATO DI FONDAZIONE	2.42 mq
MANUFATTI	
MAGRONE	0.15 mq

SEZIONE N. : 9
 QT. PROGETTO : 517.491
 DIST.PROG. : 0+070.000
 DIST.PREC. : 10.000
 DIST.SUCC. : 10.000

SCALA 1:200

QT.RIF. 505.000



Q. PROG. STRATO SUP.	517.37 517.40 517.42 517.49 517.56 517.58 517.55																						
Q. PROG. STR. SUP. TER. VEG.	518.18 517.41 517.41 517.68 517.68 517.25																						
QUOTE TERRENO	519.28	519.00	518.83	518.85 518.85	518.81 518.80	518.16 518.11	518.00	517.70	517.57 517.55	517.29 517.20	517.46 517.42 517.41	517.52 517.85 518.01	518.47 518.33	518.27 518.24 518.27	518.26	518.12 518.16 517.93	517.00	516.05 516.00	515.03 515.00 514.74	514.62			
DISTANZE PARZIALI STRATO SUP.	0.75 2.75 2.75 0.75																						
DISTANZE PROG STRATO SUP.	-5.96 -4.80 -4.30 -3.65 -5.00 -5.64																						
DISTANZE TERRENO	-20.00	-16.34	-14.67	-12.22 -12.12	-10.81 -10.47	-5.74 -4.97	-3.46	0.00	1.41 1.61	4.01 4.89	8.94 9.82 10.06	11.34 12.41 12.87	14.22 15.38	18.81 20.19 21.61	24.82	26.25 26.97 27.09	28.49	30.08 30.17	32.06 32.45 33.15	35.00			

SEZIONE N. : 10

QT. PROGETTO : 517.084

DIST.PROG. : 0+080.000

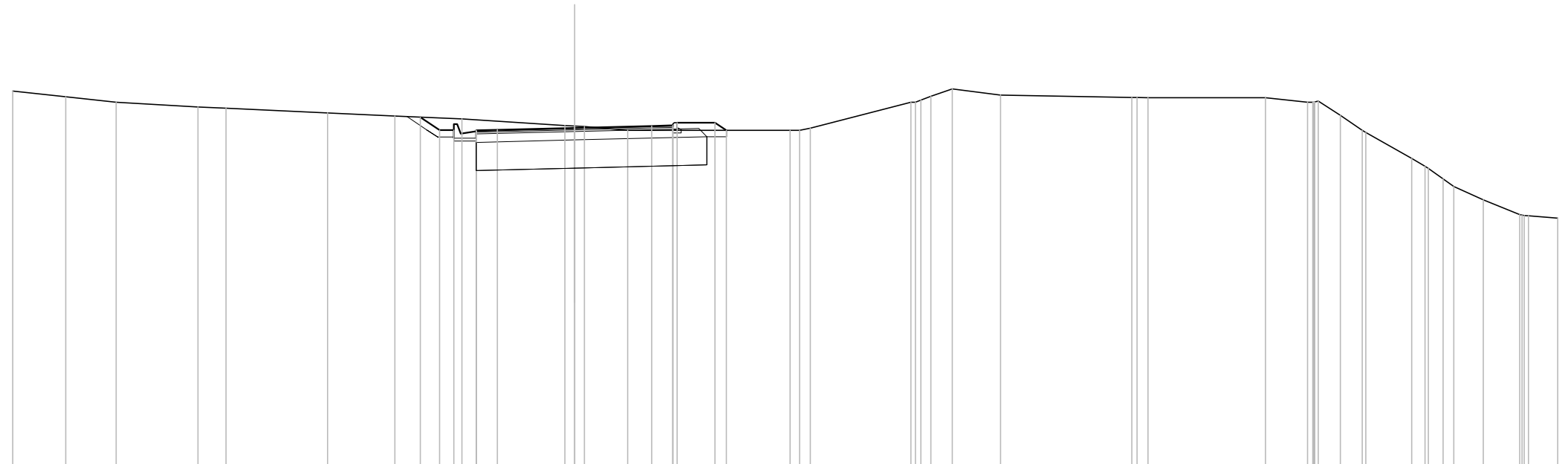
DIST.PREC. : 10.000

DIST.SUCC. : 10.000

SCAVI E BONIFICHE	
STERRO	5.10 mq
BONIFICA	8.22 mq
FOSSO (SEZ. OBBL.)	0.56 mq
RILEVATI	
TERRENO VEGETALE	0.89 mq
SOVRASTRUTTURA STRADALE	
STRATO DI USURA	0.20 mq
STRATO DI BINDER	0.28 mq
STRATO DI BASE	0.42 mq
STRATO DI FONDAZIONE	2.42 mq
MANUFATTI	
MAGRONE	0.15 mq

SCALA 1:200

QT.RIF. 505.000



Q. PROG. STRATO SUP.																					516.97	517.00	517.02	517.08	517.15	517.17	517.14												
Q. PROG. STR. SUP. TER. VEG.																					517.47	517.01	517.01				517.27	517.27	517.60										
QUOTE TERRENO	518.39	518.19	518.00	517.83	517.79	517.61	517.50	517.40	517.17	517.14	517.00	517.00	517.08	518.00	518.21	518.47	518.25	518.17	518.16	518.16	518.00	518.04	517.53	517.00	516.92	516.00	515.71	515.27	515.00	514.53	514.00	513.96	513.87						
DISTANZE PARZIALI STRATO SUP.																					0.75	2.75	2.75	0.75															
DISTANZE PROG STRATO SUP.																					-5.49	-4.80	-4.30				-3.65	-5.00	-5.41										
DISTANZE TERRENO	-20.00	-18.11	-16.32	-13.40	-12.41	-8.79	-6.40	-4.01	-0.34	0.35	1.89	7.67	8.39	11.97	12.69	13.45	15.17	19.83	20.41	24.59	26.10	26.47	27.26	28.04	28.17	29.80	30.27	30.92	31.30	32.35	33.64	33.95	35.00						

SCAVI E BONIFICHE	
STERRO	2.37 mq
SCOTICO	5.96 m
BONIFICA	9.46 mq
FOSSO (SEZ. OBBL.)	0.54 mq

RILEVATI	
RILEVATO	1.66 mq
TERRENO VEGETALE	0.95 mq

SOVRASTRUTTURA STRADALE	
STRATO DI USURA	0.20 mq
STRATO DI BINDER	0.28 mq
STRATO DI BASE	0.42 mq
STRATO DI FONDAZIONE	2.42 mq

MANUFATTI	
MAGRONE	0.15 mq

SEZIONE N. : 11

QT. PROGETTO : 516.701

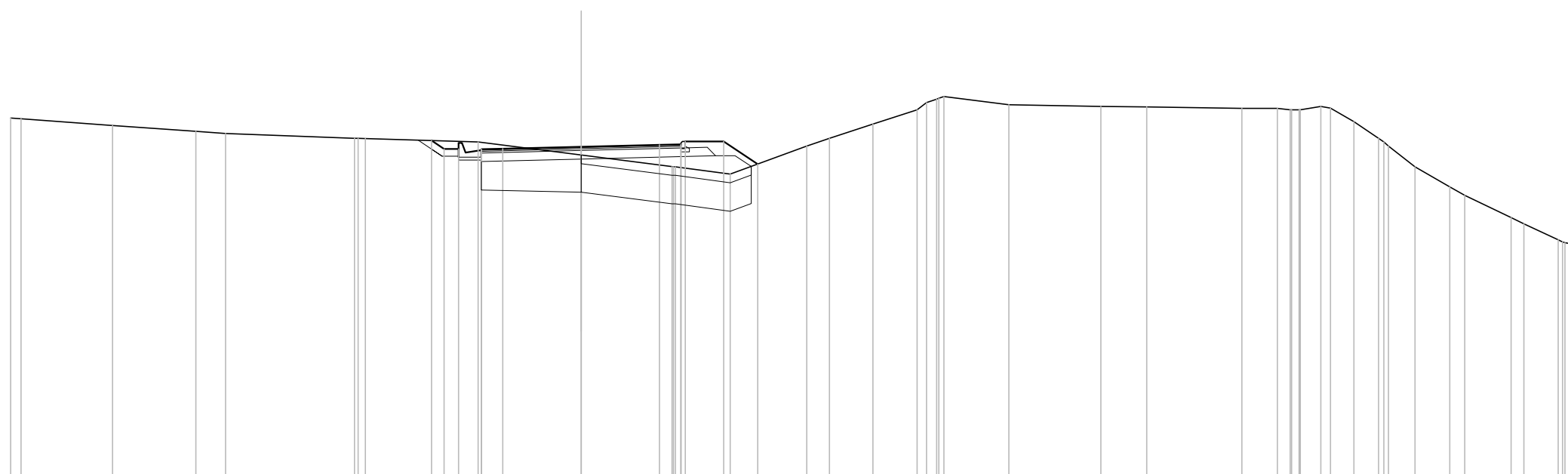
DIST.PROG. : 0+090.000

DIST.PREC. : 10.000

DIST.SUCC. : 10.000

SCALA 1:200

QT.RIF. 505.000



Q. PROG. STRATO SUP.						516.58	516.63	516.70	516.77	516.79	516.76																												
Q. PROG. STR. SUP. TER. VEG.						516.92	516.62			516.89	516.89	516.09																											
QUOTE TERRENO	517.71		517.45	517.24	517.17	517.00	516.99	516.87	516.41	516.00	516.00	515.74	516.72	517.00	517.50	518.00	518.37	518.46	518.17	518.12	518.09	518.05	518.05	518.00	518.00	518.12	518.05	517.58	517.00	516.73	516.00	515.30	515.00	514.22	514.00	513.44	513.24		
DISTANZE PARZIALI STRATO SUP.								0.75	2.75	2.75	0.75																												
DISTANZE PROG STRATO SUP.								5.24	4.80	4.30		3.65	5.00	6.19																									
DISTANZE TERRENO	20.00	19.64	16.43	13.51	12.46	7.95	7.56	3.61	0.00	3.19	3.30	5.23	7.91	8.70	10.23	11.78	12.46	12.72	14.99	18.22	19.83	23.16	24.41	24.86	25.21	25.53	26.27	27.09	27.96	28.30	29.23	30.45	30.98	32.60	33.08	34.25	35.00		

SCAVI E BONIFICHE	
STERRO	2.46 mq
SCOTICO	5.55 m
BONIFICA	9.05 mq
FOSSO (SEZ. OBBL.)	0.54 mq

RILEVATI	
RILEVATO	0.26 mq
TERRENO VEGETALE	0.88 mq

SOVRASTRUTTURA STRADALE	
STRATO DI USURA	0.20 mq
STRATO DI BINDER	0.28 mq
STRATO DI BASE	0.42 mq
STRATO DI FONDAZIONE	2.42 mq

MANUFATTI	
MAGRONE	0.15 mq

SEZIONE N. : 12

QT. PROGETTO : 516.414

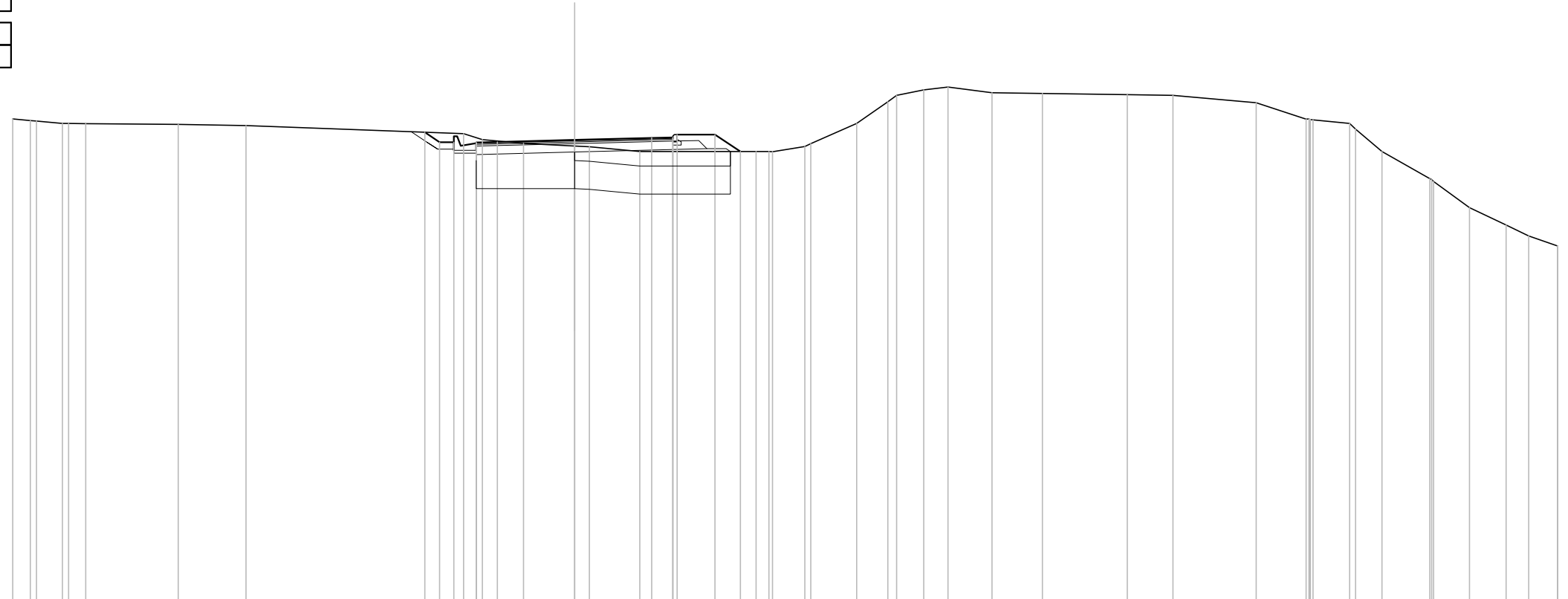
DIST.PROG. : 0+100.000

DIST.PREC. : 10.000

DIST.SUCC. : 10.000

SCALA 1:200

QT.RIF. 500.000



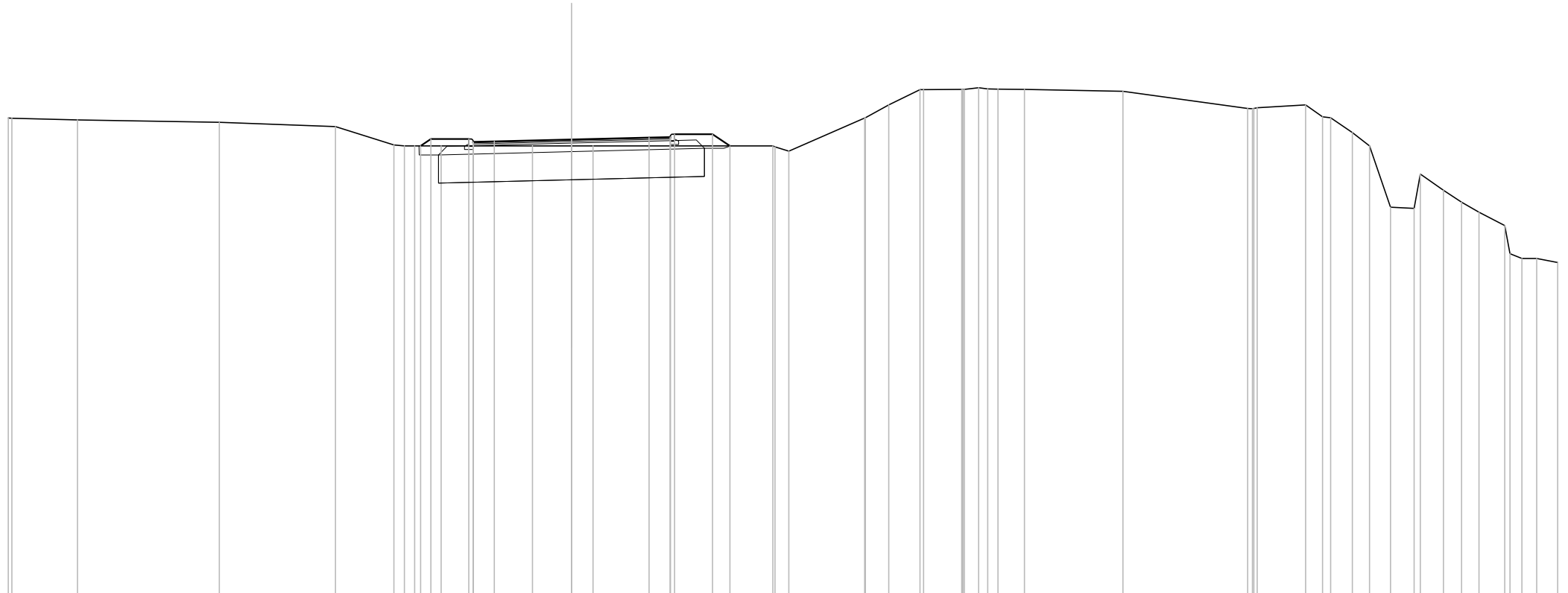
Q. PROG. STRATO SUP.						516.30	516.33	516.35		516.41		516.48	516.50	516.47																																	
Q. PROG. STR. SUP. TER. VEG.							516.69	516.34	516.34				516.60	516.60	516.00																																
QUOTE TERRENO	517.16	517.10	517.08	517.00	516.99		516.97	516.93			516.64	516.43	516.29	516.20	516.17	516.00				516.00	516.00	515.99	516.18	516.28	517.00	517.77	518.00	518.19	518.30	518.10	518.07	518.02	518.00	517.74	517.16	517.13	517.00	516.80	516.00	515.04	514.94	514.00	513.39	513.00	512.64	512.63	
DISTANZE PARZIALI STRATO SUP.											0.75	2.75		2.75		0.75																															
DISTANZE PROG STRATO SUP.											-5.33	-4.80	-4.30				-3.65	-5.00	-5.90																												
DISTANZE TERRENO	-20.00	-19.37	-19.15	-18.23	-17.40		-14.11	-11.69			-3.95	-3.28	-1.81	0.00	0.53	-2.32				6.46	9.92	7.05	8.20	8.41	10.05	11.16	11.47	12.43	13.29	14.86	16.66	19.68	21.30	24.26	26.05	26.29	27.59	27.80	28.74	30.45	30.58	31.86	33.17	33.96	34.99	35.00	

SCAVI E BONIFICHE	
STERRO	2.22 mq
BONIFICA	9.45 mq
FOSSO (SEZ. OBBL.)	0.80 mq
RILEVATI	
TERRENO VEGETALE	1.22 mq
SOVRASTRUTTURA STRADALE	
STRATO DI USURA	0.20 mq
STRATO DI BINDER	0.28 mq
STRATO DI BASE	0.42 mq
STRATO DI FONDAZIONE	2.75 mq
MANUFATTI	
MAGRONE	0.14 mq

SEZIONE N. : 13
 QT. PROGETTO : 516.226
 DIST.PROG. : 0+110.000
 DIST.PREC. : 10.000
 DIST.SUCC. : 10.000

SCALA 1:200

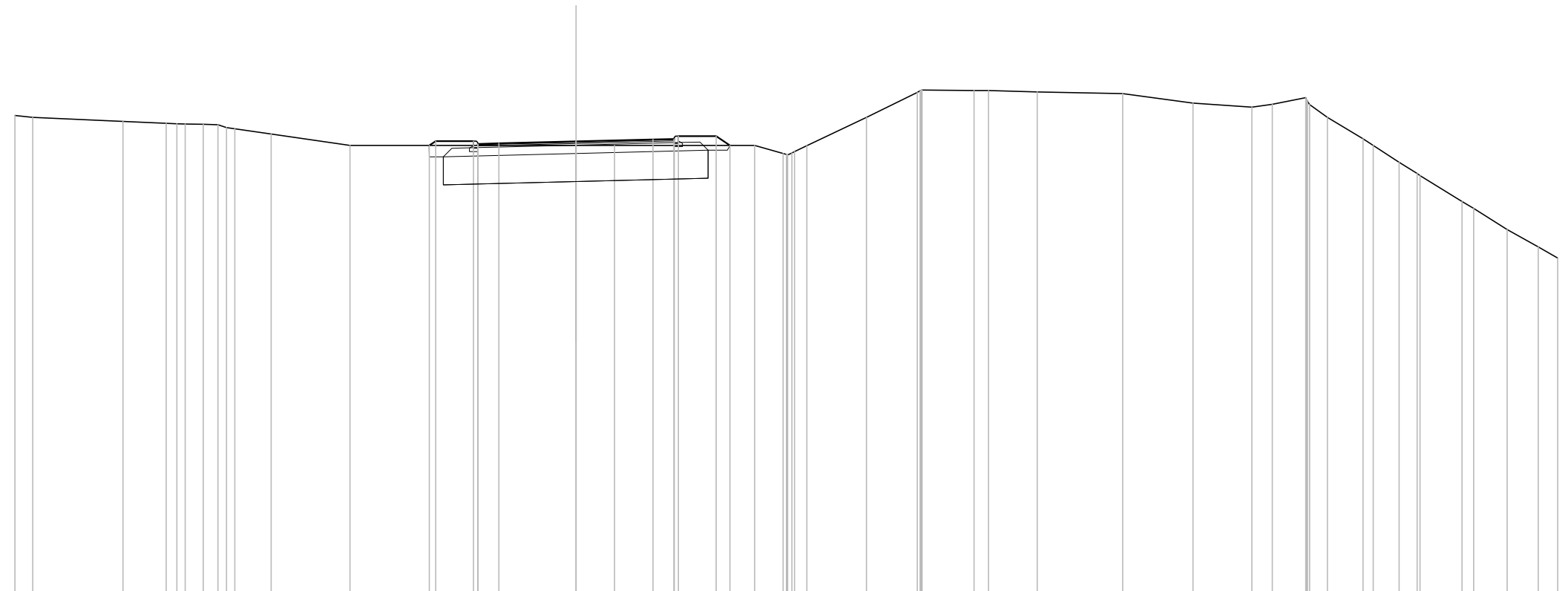
QT.RIF. 500.000



Q. PROG. STRATO SUP.											516.11 516.16						516.23	516.29 516.31	516.28																												
Q. PROG. STR. SUP. TER. VEG.											516.00 516.24						516.41	516.41	516.00																												
QUOTE TERRENO	516.99 516.98	516.92		516.84		516.68		516.03	516.00	516.00	516.24	516.00		516.00	516.00	516.00				516.98	517.00	517.46	517.99	517.99	518.00	518.06	518.01	518.00	517.94		517.33	517.35	517.45	517.03	517.00	516.47	516.00	513.82	513.78	515.00	514.42	514.00	513.65	513.17	512.00	512.00	511.86
DISTANZE PARZIALI STRATO SUP.											0.75	2.75	2.75	0.75																																	
DISTANZE PROG STRATO SUP.											-5.36	-5.00	-3.65											-3.65	-5.00	-5.62																					
DISTANZE TERRENO	-20.00 -19.87	-17.54		-12.51		-8.38		-6.31	-5.57	-4.64	-1.39	0.00	0.76	7.14 7.71				10.40	10.43	11.26	12.36	12.49	13.85	14.45	15.13	16.07	19.56		24.00	24.33	26.05	26.66	26.94	27.71	28.32	29.07	29.90	30.72	30.95	31.59	32.21	33.12	33.73	34.25	35.00		

SCAVI E BONIFICHE	
STERRO	3.10 mq
BONIFICA	9.45 mq
FOSSO (SEZ. OBBL.)	0.51 mq
RILEVATI	
TERRENO VEGETALE	1.15 mq
SOVRASTRUTTURA STRADALE	
STRATO DI USURA	0.20 mq
STRATO DI BINDER	0.28 mq
STRATO DI BASE	0.42 mq
STRATO DI FONDAZIONE	2.75 mq
MANUFATTI	
MAGRONE	0.14 mq

SEZIONE N. : 14
QT. PROGETTO : 516.139
DIST.PROG. : 0+120.000
DIST.PREC. : 10.000
DIST.SUCC. : 10.592



SCALA 1:200

QT.RIF. 500.000

Q. PROG. STRATO SUP.																										516.02	516.14	516.21	516.20																										
Q. PROG. STR. SUP. TER. VEG.																										516.00	516.15	516.33	516.33	516.00																									
QUOTE TERRENO	517.06	517.00	516.85	516.79	516.76	516.75	516.73	516.59	516.41	516.00	516.00	516.00	515.71	515.99	517.00	517.89	517.97	517.95	517.95	517.90	517.85	517.50	517.36	517.46	517.70	517.00	516.24	516.00	515.40	515.00	514.92	514.00	513.76	513.00	512.38	511.98																			
DISTANZE PARZIALI STRATO SUP.																										0.75	2.75	2.75	0.75																										
DISTANZE PROG STRATO SUP.																										5.23	5.00	3.65																											
DISTANZE TERRENO	20.00	19.37	16.14	14.61	13.93	13.28	12.76	12.16	10.86	8.05	0.00	1.37	6.37	7.39	8.24	10.36	12.17	12.33	14.19	14.71	16.44	19.49	21.99	24.10	24.82	26.01	26.78	28.06	28.42	29.35	29.88	30.09	31.59	32.01	33.19	34.31	35.00																		

SCAVI E BONIFICHE	
STERRO	2.94 mq
BONIFICA	9.45 mq
FOSSO (SEZ. OBBL.)	0.51 mq
RILEVATI	
TERRENO VEGETALE	1.17 mq
SOVRASTRUTTURA STRADALE	
STRATO DI USURA	0.20 mq
STRATO DI BINDER	0.28 mq
STRATO DI BASE	0.42 mq
STRATO DI FONDAZIONE	2.75 mq
MANUFATTI	
MAGRONE	0.14 mq

SEZIONE N. : 15
 QT. PROGETTO : 516.155
 DIST.PROG. : 0+130.592
 DIST.PREC. : 10.592
 DIST.SUCC. : 9.408

SCALA 1:200

QT.RIF. 500.000

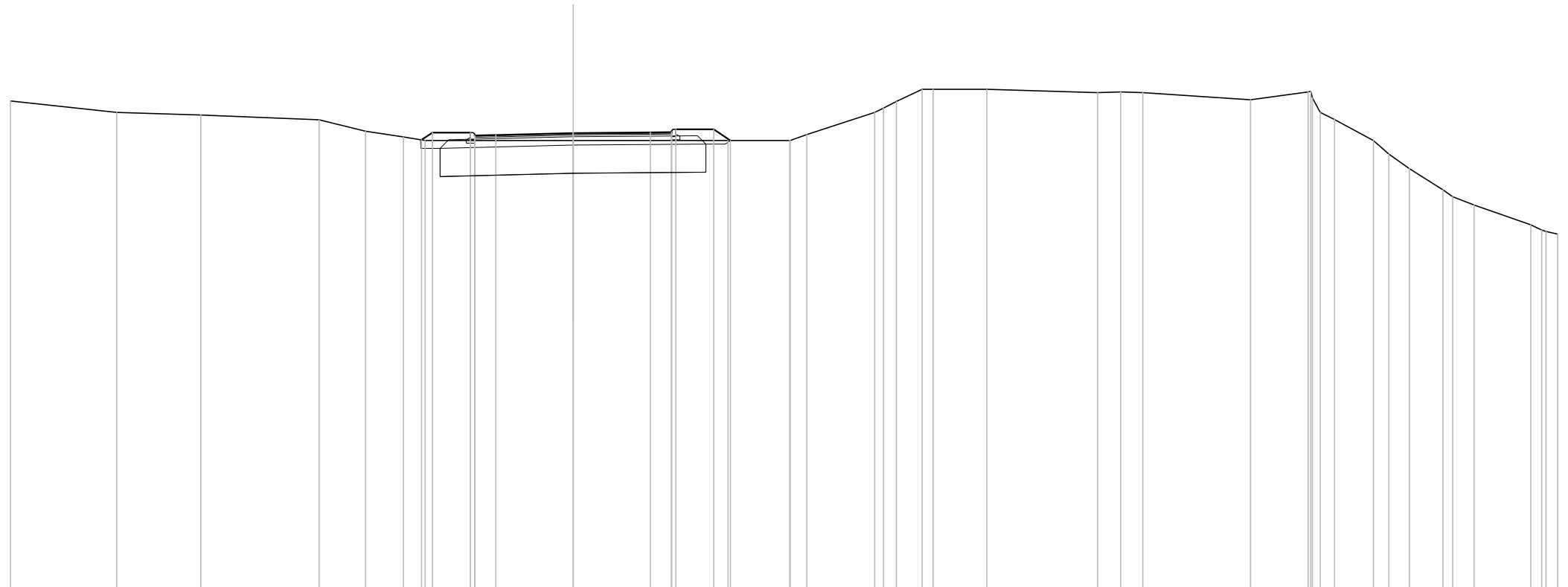
Q. PROG. STRATO SUP.																																		
Q. PROG. STR. SUP. TER. VEG.																																		
QUOTE TERRENO	517.24	517.00	516.97	516.90	516.74	516.24	516.00	516.00	516.00	516.00	516.99	517.27	517.89	517.88	517.88	517.76	517.75	517.68	517.41	517.60	517.72	517.00	516.41	516.00	515.73	515.00	514.48	514.00	513.22	513.00	512.42	512.10	512.09	
DISTANZE PARZIALI STRATO SUP.											0.75	2.75	2.75	0.75																				
DISTANZE PROG STRATO SUP.																																		
DISTANZE TERRENO	-20.00	-17.69	-17.02	-15.45	-11.26	-9.26	-8.20	0.00	4.19	7.05	7.28	10.12	11.06	12.36	13.44	14.70	18.90	19.46	19.92	24.08	25.50	26.11	26.44	27.67	28.51	28.94	30.15	30.83	31.46	32.94	33.42	34.41	34.95	35.00

SCAVI E BONIFICHE	
STERRO	2.07 mq
BONIFICA	9.45 mq
FOSSO (SEZ. OBBL.)	0.71 mq
RILEVATI	
TERRENO VEGETALE	1.25 mq
SOVRASTRUTTURA STRADALE	
STRATO DI USURA	0.20 mq
STRATO DI BINDER	0.28 mq
STRATO DI BASE	0.42 mq
STRATO DI FONDAZIONE	2.75 mq
MANUFATTI	
MAGRONE	0.14 mq

SEZIONE N. : 16
 QT. PROGETTO : 516.263
 DIST.PROG. : 0+140.000
 DIST.PREC. : 9.408
 DIST.SUCC. : 10.000

SCALA 1:200

QT.RIF. 500.000



Q. PROG. STRATO SUP.																					516.15	516.18	516.26	516.29	516.29	516.26														
Q. PROG. STR. SUP. TER. VEG.																					516.28	516.28	516.39	516.39	516.00															
QUOTE TERRENO	517.40	517.00	516.90	516.74	516.33	516.12	516.00	516.28	516.28	516.00	516.00	516.21	517.00	517.38	517.82	517.81	517.81	517.70	517.72	517.70	517.45	517.73	516.74	516.00	515.52	515.00	514.25	514.00	513.70	513.00	512.77	512.67								
DISTANZE PARZIALI STRATO SUP.								0.75	2.75	2.75	0.75																													
DISTANZE PROG STRATO SUP.							-5.38	-5.00	-3.65	-3.65	-5.00	-5.59																												
DISTANZE TERRENO	-20.00	-16.22	-13.24	-9.03	-7.38	-6.04	-5.26	-3.65	0.00	-5.51	-7.70	-8.31	10.72	11.49	12.40	12.79	14.71	18.65	19.46	20.25	24.08	26.12	27.07	28.45	29.00	29.72	30.92	31.26	32.03	34.04	34.58	35.00								

SEZIONE N. : 19

QT. PROGETTO : 517.173

DIST.PROG. : 0+170.000

DIST.PREC. : 10.000

DIST.SUCC. : 10.000

SCAVI E BONIFICHE	
STERRO	2.95 mq
BONIFICA	8.23 mq
FOSSO (SEZ. OBBL.)	0.58 mq

RILEVATI	
TERRENO VEGETALE	0.84 mq

SOVRASTRUTTURA STRADALE	
STRATO DI USURA	0.20 mq
STRATO DI BINDER	0.28 mq
STRATO DI BASE	0.42 mq
STRATO DI FONDAZIONE	2.43 mq

MANUFATTI	
MAGRONE	0.15 mq

SCALA 1:200

QT.RIF. 505.000

Q. PROG. STRATO SUP.	517.06 517.09 517.10	517.17	517.10 517.09 517.06																			
Q. PROG. STR. SUP. TER. VEG.	517.25	517.10	517.19	517.19 516.91																		
QUOTE TERRENO	518.55 518.51	518.29 518.00	517.63	517.14 517.08 517.06 517.04 517.00	516.96 516.89 516.84 516.83	516.94	516.99 517.07 517.03	517.08 517.29 517.42 517.46 517.83	517.61 517.60	517.63 517.60 517.61 517.59	517.59 517.18 517.00	516.36 516.00	515.44 515.00 515.04 515.06	515.05 514.97								
DISTANZE PARZIALI STRATO SUP.		0.75	2.75	2.75	0.75																	
DISTANZE PROG STRATO SUP.		-5.04	-4.30		-3.65	-5.00 5.41																
DISTANZE TERRENO	-20.00 -19.40	-17.61	-15.50	-10.68	-3.39 -2.53 -2.08 -1.88 -1.17	0.00	1.97	2.97 3.26	6.20	8.65 9.19 9.71	10.24 10.81 11.33 11.89	12.58	14.43 15.18	16.59 16.88	18.60 19.48	22.30	23.65 24.33 24.64	26.37 26.98 27.20	28.35 29.10	30.26	31.19 31.41 32.17	33.77 35.00

SCAVI E BONIFICHE	
STERRO	2.85 mq
BONIFICA	8.23 mq
FOSSO (SEZ. OBBL.)	0.57 mq

RILEVATI	
TERRENO VEGETALE	0.88 mq

SOVRASTRUTTURA STRADALE	
STRATO DI USURA	0.20 mq
STRATO DI BINDER	0.28 mq
STRATO DI BASE	0.42 mq
STRATO DI FONDAZIONE	2.43 mq

MANUFATTI	
MAGRONE	0.15 mq

SEZIONE N. : 20

QT. PROGETTO : 517.560

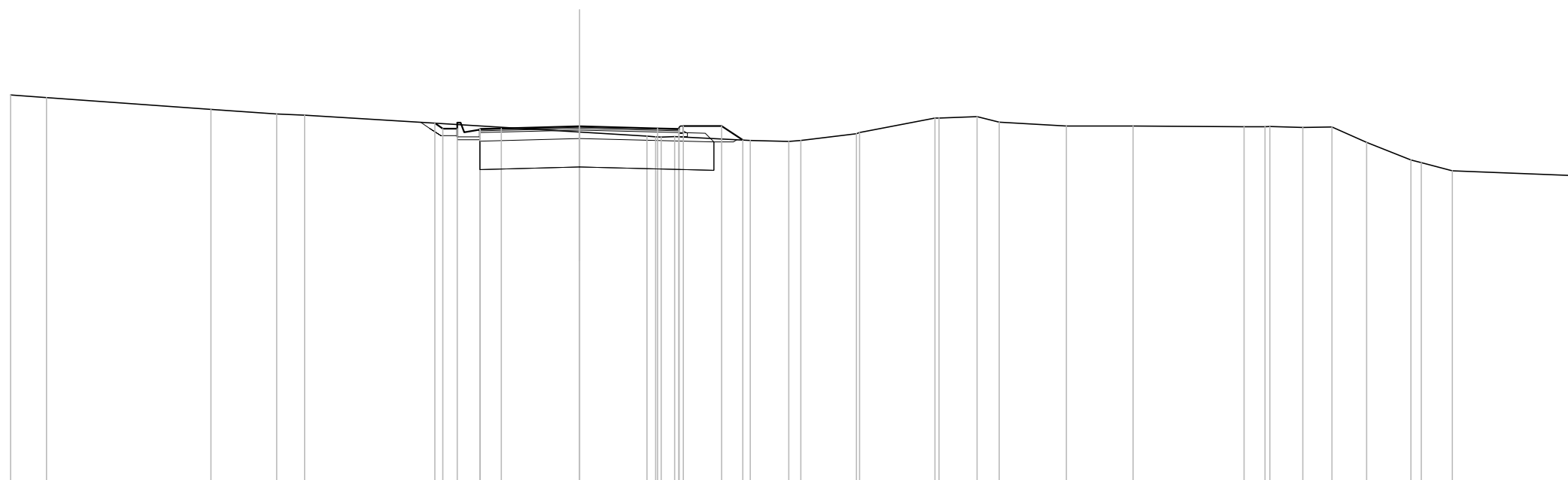
DIST.PROG. : 0+180.000

DIST.PREC. : 10.000

DIST.SUCC. : 10.000

SCALA 1:200

QT.RIF. 505.000



Q. PROG. STRATO SUP.					517.44	517.49	517.44																												
Q. PROG. STR. SUP. TER. VEG.					517.57	517.57	517.57																												
QUOTE TERRENO	518.67	518.57	518.16	518.00	517.95	517.48	517.44	517.49	517.44	517.06	517.03	517.07	517.30	517.35	517.85	517.85	517.91	517.71	517.57	517.58	517.55	517.55	517.55	517.35	517.53	517.54	517.00	517.00	516.38	516.28	516.00	515.83			
DISTANZE PARZIALI STRATO SUP.						0.75	2.75	2.75	0.75																										
DISTANZE PROG STRATO SUP.						-5.08	-4.80	-4.30																											
DISTANZE TERRENO	-20.00	-18.73	-12.95	-10.64	-9.66					0.00	2.37	2.88	3.35	6.01	7.36	7.78	9.74	9.85	12.50	12.64	13.98	14.76	17.12	19.47	23.36	24.10	24.28	25.43	26.46	27.67	27.88	29.23	29.60	30.69	35.00

SCAVI E BONIFICHE	
STERRO	3.55 mq
BONIFICA	9.46 mq
FOSSO (SEZ. OBBL.)	0.54 mq
RILEVATI	
TERRENO VEGETALE	1.07 mq
SOVRASTRUTTURA STRADALE	
STRATO DI USURA	0.20 mq
STRATO DI BINDER	0.28 mq
STRATO DI BASE	0.42 mq
STRATO DI FONDAZIONE	2.76 mq
MANUFATTI	
MAGRONE	0.14 mq

SEZIONE N. : 21
 QT. PROGETTO : 517.948
 DIST.PROG. : 0+190.000
 DIST.PREC. : 10.000
 DIST.SUCC. : 10.000

SCALA 1:200

QT.RIF. 505.000

Q. PROG. STRATO SUP.	517.83 517.86 517.88																																		
Q. PROG. STR. SUP. TER. VEG.	517.93 517.96 517.96 517.96 517.96 517.82																																		
QUOTE TERRENO	519.09	519.00	518.84	518.59	518.26	518.17	518.00	517.85	517.75	517.74	517.72	517.77	517.77	517.76	517.94	517.62	517.62	518.07	517.99	517.96	517.54	517.49	517.50	517.48	517.48	517.50	517.46	517.15	517.00	516.66	516.38	516.38			
DISTANZE PARZIALI STRATO SUP.								0.75	2.75	2.75		0.75																							
DISTANZE PROG STRATO SUP.								-5.04 -5.00	-3.65			-3.65		-5.00 5.22																					
DISTANZE TERRENO	-20.00	-19.01	-16.63	-14.04	-9.98	-8.91	-6.83	-2.90	0.00	0.24	1.77	2.82	2.90	3.99	8.12	9.50	9.65	11.52	12.84	13.10	14.79	15.63	19.45	22.22	24.13	24.59	26.05	27.68	28.05	29.74	30.18	34.98	35.00		

SCAVI E BONIFICHE	
STERRO	5.25 mq
BONIFICA	8.23 mq
FOSSO (SEZ. OBBL.)	0.56 mq

RILEVATI	
TERRENO VEGETALE	0.95 mq

SOVRASTRUTTURA STRADALE	
STRATO DI USURA	0.20 mq
STRATO DI BINDER	0.28 mq
STRATO DI BASE	0.42 mq
STRATO DI FONDAZIONE	2.43 mq

MANUFATTI	
MAGRONE	0.15 mq

SEZIONE N. : 22
 QT. PROGETTO : 518.336
 DIST.PROG. : 0+200.000
 DIST.PREC. : 10.000
 DIST.SUCC. : 10.000

SCALA 1:200

QT.RIF. 505.000


Q. PROG. STRATO SUP.												518.22 518.25 518.27												518.34 518.27 518.22															
Q. PROG. STR. SUP. TER. VEG.												518.72 518.26 518.26												518.35 518.35 518.13															
QUOTE TERRENO	520.20	520.00	520.00	519.95	519.69		519.00	518.94	518.91	518.68	518.58	518.53	518.34	518.20	518.20	518.19	518.08	518.00	517.94	517.78	517.70		517.42	517.41		517.42	517.41		517.41	517.41	517.41	517.41	517.41	517.41		517.06	517.00	517.00	517.03
DISTANZE PARZIALI STRATO SUP.												0.75	2.75		2.75		0.75																						
DISTANZE PROG STRATO SUP.												-5.49	-4.80	-4.30												-3.65	-5.00	-5.32											
DISTANZE TERRENO	-20.00	-18.85	-17.83	-17.28	-15.56		-10.18	-9.30	-8.86	-4.77	-3.50	-1.67	0.00	1.18	1.55	-3.75	6.77	8.17	8.67	10.72	11.59		14.83	15.91		19.44	21.07		24.17	24.91	25.34	26.20	27.00		29.73	33.22	33.51	35.00	

SCAVI E BONIFICHE	
STERRO	4.65 mq
BONIFICA	8.23 mq
FOSSO (SEZ. OBBL.)	0.86 mq
RILEVATI	
TERRENO VEGETALE	1.20 mq
SOVRASTRUTTURA STRADALE	
STRATO DI USURA	0.20 mq
STRATO DI BINDER	0.28 mq
STRATO DI BASE	0.42 mq
STRATO DI FONDAZIONE	2.43 mq
MANUFATTI	
MAGRONE	0.15 mq

SEZIONE N. : 23
 QT. PROGETTO : 518.724
 DIST.PROG. : 0+210.000
 DIST.PREC. : 10.000
 DIST.SUCC. : 10.000

SCALA 1:200

QT.RIF. 505.000




Q. PROG. STRATO SUP.	518.61 518.65 518.72 518.65 518.64 518.61																																												
Q. PROG. STR. SUP. TER. VEG.	519.51 518.65 518.65 518.74 518.74 518.27																																												
QUOTE TERRENO	521.11	519.95	519.97	519.81	520.59	521.00	520.91	520.00	519.88	519.51	519.03	519.00	518.93	518.92	518.69	518.65	518.64	518.66	518.35	518.27	518.27	518.28	518.00	518.00	517.97	517.77	517.65	517.51	517.36	517.34	517.34	517.34	517.34	517.34	517.35	517.34	517.52	517.86	517.89	517.88	517.91	517.86			
DISTANZE PARZIALI STRATO SUP.											0.75	2.75				2.75	0.75																												
DISTANZE PROG STRATO SUP.										-6.10	-4.80	-4.30							-3.65	-5.00	-5.70																								
DISTANZE TERRENO	-20.00	-13.49	-12.99	-12.34	-11.57	-11.09	-10.64	-8.06	-7.27	-6.10	-4.55	-4.39	-3.42	-3.22	-1.40	0.00	0.45	0.58	-4.41	-5.45	-5.70	7.13	7.20	8.00	9.35	9.61	10.37	11.27	13.20	14.86	18.34	19.42	19.93	23.64	24.20	24.22	25.48	26.30	29.40	30.73	33.56	35.00			

SCAVI E BONIFICHE	
STERRO	14.94 mq
BONIFICA	7.00 mq
FOSSO (SEZ. OBBL.)	0.56 mq
RILEVATI	
TERRENO VEGETALE	1.14 mq
SOVRASTRUTTURA STRADALE	
STRATO DI USURA	0.20 mq
STRATO DI BINDER	0.28 mq
STRATO DI BASE	0.42 mq
STRATO DI FONDAZIONE	2.10 mq
MANUFATTI	
MAGRONE	0.16 mq

SEZIONE N. : 25
 QT. PROGETTO : 519.499
 DIST.PROG. : 0+230.000
 DIST.PREC. : 10.000
 DIST.SUCC. : 10.000

SCALA 1:200

QT.RIF. 505.000



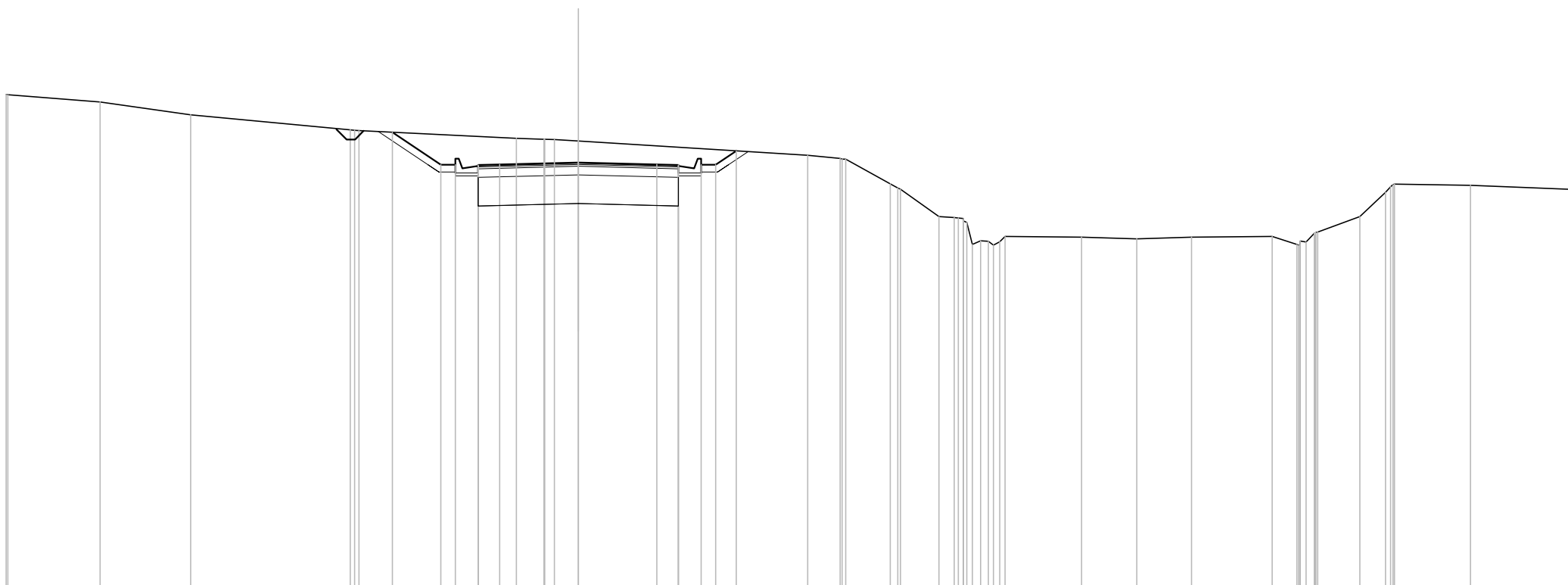
Q. PROG. STRATO SUP.																								519.38	519.41	519.43	519.50	519.43	519.38																			
Q. PROG. STR. SUP. TER. VEG.																								520.68	519.42	519.42			519.42	519.42	520.13																	
QUOTE TERRENO	521.83	521.62	521.00	520.77	520.62	520.55	520.45	520.40	520.46	520.46	520.35				520.07	520.05	520.00	519.75	519.53	519.00	518.59	518.00	517.93	517.38	517.06	517.32				517.32	517.08	517.47	517.90	518.00	518.46	518.64			518.53									
DISTANZE PARZIALI STRATO SUP.																													0.75	2.75		2.75		0.75														
DISTANZE PROG STRATO SUP.																								-6.69	-4.80	-4.30						-4.30	-4.80	-5.87														
DISTANZE TERRENO	-20.00	-18.00	-12.57	-8.27	-5.42	-3.98	-2.23	-1.16	-0.61	0.00	1.16				7.21	8.14	8.70	9.27	9.83	10.72	11.46	12.70	13.47	13.93	14.52	14.90				18.31	19.49	20.65	24.24	24.99	25.73	26.49	26.94	27.47	27.93			35.00						

SCAVI E BONIFICHE	
STERRO	12.85 mq
BONIFICA	7.00 mq
FOSSO (SEZ. OBBL.)	0.60 mq
RILEVATI	
TERRENO VEGETALE	0.98 mq
SOVRASTRUTTURA STRADALE	
STRATO DI USURA	0.20 mq
STRATO DI BINDER	0.28 mq
STRATO DI BASE	0.42 mq
STRATO DI FONDAZIONE	2.10 mq
MANUFATTI	
MAGRONE	0.16 mq

SEZIONE N. : 26
 QT. PROGETTO : 519.887
 DIST.PROG. : 0+240.000
 DIST.PREC. : 10.000
 DIST.SUCC. : 10.000

SCALA 1:200

QT.RIF. 505.000



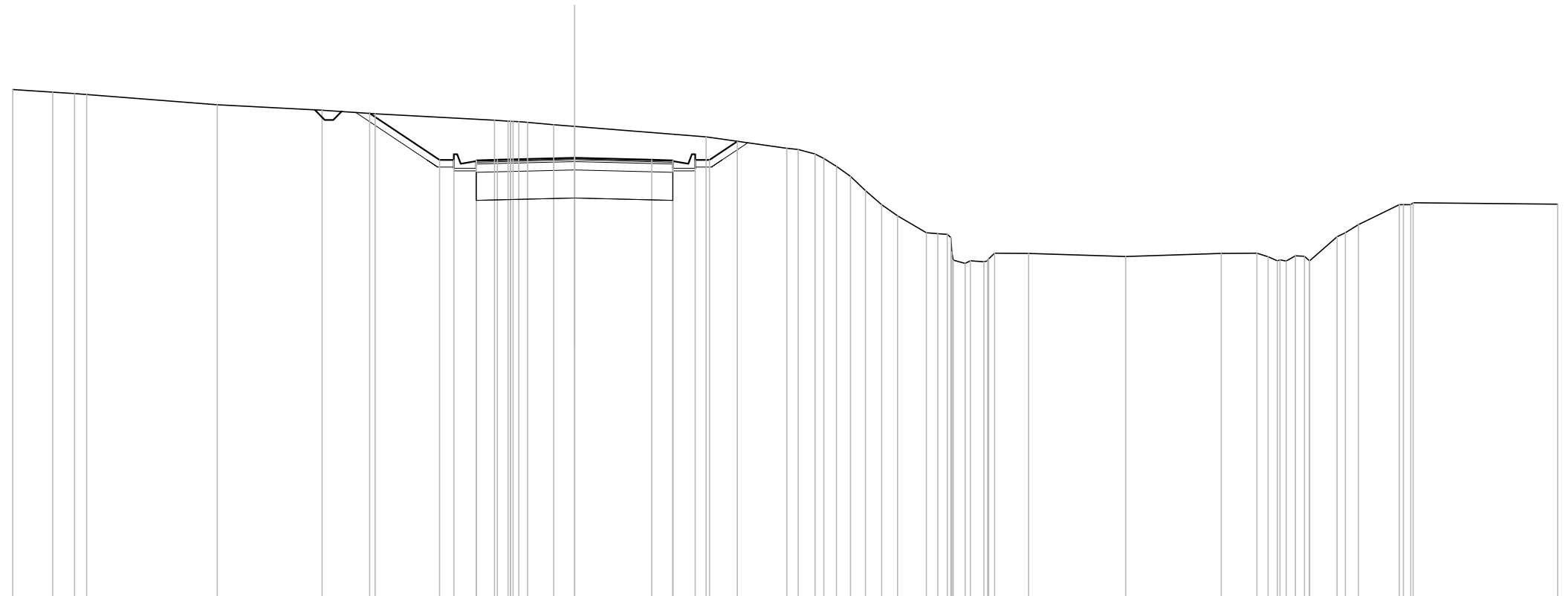
Q. PROG. STRATO SUP.						519.77	519.80	519.82	519.80	519.77																		
Q. PROG. STR. SUP. TER. VEG.					520.94	519.81	519.81			519.81	520.29																	
QUOTE TERRENO	522.26 522.26	522.00	521.55	521.03 521.00				520.73	520.70 520.69	520.64			520.14	520.03 520.00	519.14 518.95	518.00 517.96	517.02 517.13	517.30	517.28	517.22	517.28	517.30	517.02 517.41 517.46	518.00	518.84 519.14	519.09	518.94	
DISTANZE PARZIALI STRATO SUP.								0.75	2.75	2.75		0.75																
DISTANZE PROG STRATO SUP.					-6.50	-4.80 -4.30							-4.30 -4.80	-5.52														
DISTANZE TERRENO	-20.00 -19.94	-16.71	-13.55	-7.97 -7.67				-2.16	-1.20 -0.83	0.00			8.02	9.15 9.35	10.91 11.26	12.60 13.14	13.78 14.34	14.92	17.59	19.53	21.44	24.26	25.12 25.73 25.85	27.32	28.22 28.53	31.19	35.00	

SCAVI E BONIFICHE	
STERRO	17.84 mq
BONIFICA	7.00 mq
FOSSO (SEZ. OBBL.)	0.57 mq
RILEVATI	
TERRENO VEGETALE	1.29 mq
SOVRASTRUTTURA STRADALE	
STRATO DI USURA	0.20 mq
STRATO DI BINDER	0.28 mq
STRATO DI BASE	0.42 mq
STRATO DI FONDAZIONE	2.10 mq
MANUFATTI	
MAGRONE	0.16 mq

SEZIONE N. : 28
 QT. PROGETTO : 520.662
 DIST.PROG. : 0+260.000
 DIST.PREC. : 10.000
 DIST.SUCC. : 10.000

SCALA 1:200

QT.RIF. 505.000



Q. PROG. STRATO SUP.								520.54		520.59																																						
Q. PROG. STR. SUP. TER. VEG.					522.25		520.58	520.58			520.58	520.58	521.25																																			
QUOTE TERRENO	523.09	523.00	522.95	522.92		522.56	522.36	522.23		522.00	521.97	521.93	521.84	521.78		521.41		521.00	520.80	520.36	520.00	519.50	519.00	518.59	518.00	517.94	516.91	516.96	517.27		517.26		517.15		517.26	517.27	517.00	517.18	517.00	517.85	518.28	519.00	519.07		519.01			
DISTANZE PARZIALI STRATO SUP.								0.75	2.75		2.75		0.75																																			
DISTANZE PROG STRATO SUP.							-7.29		-4.80	-4.30						-4.30	-4.80																															
DISTANZE TERRENO	-20.00	-18.57	-17.79	-17.37		-12.72	-8.98	-7.10		-2.84	-2.37	-1.67	-0.74	0.00		-4.68		7.56	8.56	9.32	9.82	10.36	10.93	11.50	12.53	13.27	13.90	14.57	14.95		16.16		19.61		23.02	24.29	25.02	25.66	26.16	26.17	27.14	27.90	29.36	29.85		35.00		

SCAVI E BONIFICHE	
STERRO	19.23 mq
BONIFICA	7.00 mq
FOSSO (SEZ. OBBL.)	0.60 mq

RILEVATI	
TERRENO VEGETALE	1.38 mq


SOVRASTRUTTURA STRADALE	
STRATO DI USURA	0.20 mq
STRATO DI BINDER	0.28 mq
STRATO DI BASE	0.42 mq
STRATO DI FONDAZIONE	2.10 mq

MANUFATTI	
MAGRONE	0.16 mq

SEZIONE N. : 29
 QT. PROGETTO : 521.006
 DIST.PROG. : 0+270.000
 DIST.PREC. : 10.000
 DIST.SUCC. : 10.000

SCALA 1:200

QT.RIF. 505.000



Q. PROG. STRATO SUP.							520.89	520.92	520.94	521.01	520.94	520.92	520.89																														
Q. PROG. STR. SUP. TER. VEG.							522.68	520.93	520.93				520.93	520.93	521.71																												
QUOTE TERRENO	523.56	523.34	523.00	522.85				522.31	522.27	522.21	522.17		522.00	521.02	520.78	520.00	519.03	518.82	518.00	517.96	517.80	516.92	517.00	517.25	517.12		517.25	517.25	517.00	516.91	517.28	517.00	517.01		518.00	518.53	519.00	519.24	519.23		519.15	519.14	
DISTANZE PARZIALI STRATO SUP.								0.75	2.75		2.75		0.75																														
DISTANZE PROG STRATO SUP.							7.42	4.80	4.30					4.30	4.80	5.96																											
DISTANZE TERRENO	20.00	16.77	11.81	9.63				2.82	1.65	0.00	0.98		5.00	8.21	8.66	9.59	10.76	11.13	12.61	13.14	13.60	14.11	14.80	15.45		19.66		23.81	24.31	24.94	25.36	26.01	26.64	26.66		28.63	29.50	30.25	30.97	31.42		34.44	35.00


SCAVI E BONIFICHE	
STERRO	18.08 mq
BONIFICA	7.00 mq
FOSSO (SEZ. OBBL.)	0.57 mq
RILEVATI	
TERRENO VEGETALE	1.47 mq
SOVRASTRUTTURA STRADALE	
STRATO DI USURA	0.20 mq
STRATO DI BINDER	0.28 mq
STRATO DI BASE	0.42 mq
STRATO DI FONDAZIONE	2.10 mq
MANUFATTI	
MAGRONE	0.16 mq

SEZIONE N. : 30
 QT. PROGETTO : 521.240
 DIST.PROG. : 0+280.000
 DIST.PREC. : 10.000
 DIST.SUCC. : 10.000

SCALA 1:200

QT.RIF. 505.000

Q. PROG. STRATO SUP.															521.12	521.17	521.24	521.17	521.15																				
Q. PROG. STR. SUP. TER. VEG.															523.01	521.16		521.16	522.04																				
QUOTE TERRENO	523.78		523.06	523.00	522.78	522.68	522.82	522.41	522.32	522.30	522.28	522.23	522.15	522.00	521.97	521.62	521.06	520.06	519.94	519.00	518.57	518.00	517.93	517.17	517.00	517.19	517.15	517.08	517.15	517.14	516.88	517.10	517.11	517.16	518.00	518.89	519.27	519.47	
DISTANZE PARZIALI STRATO SUP.							0.75	2.75		2.75		0.75																											
DISTANZE PROG STRATO SUP.				-7.56		-4.80	-4.30						-4.30	-4.80	-6.11																								
DISTANZE TERRENO	-20.00		-8.39	-7.48	-5.70	-4.91	-4.46	-2.58	-0.70	-0.21	0.41	1.43	3.45	7.06	7.19	8.20	8.66	9.68	9.83	11.03	11.64	12.75	13.29	13.88	14.88	15.00	17.39	19.70	21.97	24.34	25.19	25.86	26.35	26.88	28.67	30.37	30.73	35.00	




SCAVI E BONIFICHE	
STERRO	16.51 mq
BONIFICA	7.00 mq
FOSSO (SEZ. OBBL.)	0.57 mq
RILEVATI	
TERRENO VEGETALE	1.36 mq
SOVRASTRUTTURA STRADALE	
STRATO DI USURA	0.20 mq
STRATO DI BINDER	0.28 mq
STRATO DI BASE	0.42 mq
STRATO DI FONDAZIONE	2.10 mq
MANUFATTI	
MAGRONE	0.16 mq

SEZIONE N. : 31
 QT. PROGETTO : 521.362
 DIST.PROG. : 0+290.000
 DIST.PREC. : 10.000
 DIST.SUCC. : 10.000

SCALA 1:200

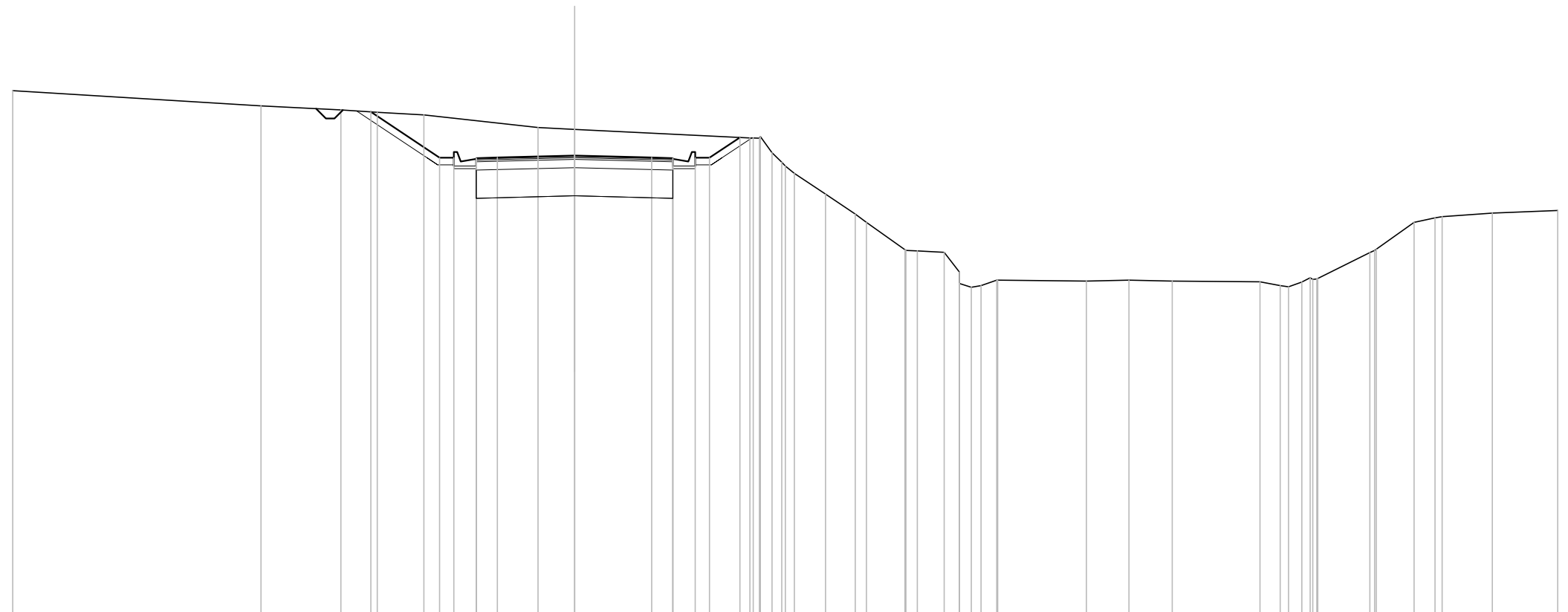
QT.RIF. 505.000



Q. PROG. STRATO SUP.				521.24 521.27 521.26	521.36	521.29 521.27 521.24																	
Q. PROG. STR. SUP. TER. VEG.			523.00	521.28 521.28		521.28 521.28	522.03																
QUOTE TERRENO	523.79	523.45	523.00 522.91	521.28 521.28	522.39	522.30	522.16 522.12	522.05 522.00	521.93	521.00 520.41 520.00	519.37 519.00	518.24 517.95	517.13 516.80 517.00	517.06	517.03	517.00 517.00	516.96	516.76 516.77 516.98	517.00 517.00	517.51	518.00 518.60 519.00	519.12 519.28	519.47
DISTANZE PARZIALI STRATO SUP.				0.75	2.75	2.75	0.75																
DISTANZE PROG STRATO SUP.			7.38 6.67	4.80 4.30			4.30 4.80	5.92															
DISTANZE TERRENO	20.00	14.57	7.34 6.67	4.80 4.30	1.94	0.00	2.77 4.00	5.57	9.15	8.26 8.94 9.38	10.20 10.64	12.03 12.98	13.85 14.27	14.97 15.03	16.87	19.27 19.72 19.79	24.37	25.42 23.46 26.40	26.59	27.63	28.67 29.43 29.95	30.54 30.93	35.00

SCAVI E BONIFICHE	
STERRO	16.51 mq
BONIFICA	7.00 mq
FOSSO (SEZ. OBBL.)	0.56 mq
RILEVATI	
TERRENO VEGETALE	1.31 mq
SOVRASTRUTTURA STRADALE	
STRATO DI USURA	0.20 mq
STRATO DI BINDER	0.28 mq
STRATO DI BASE	0.42 mq
STRATO DI FONDAZIONE	2.10 mq
MANUFATTI	
MAGRONE	0.16 mq

SEZIONE N. : 32
 QT. PROGETTO : 521.373
 DIST.PROG. : 0+300.000
 DIST.PREC. : 10.000
 DIST.SUCC. : 10.000



SCALA 1:200

QT.RIF. 505.000

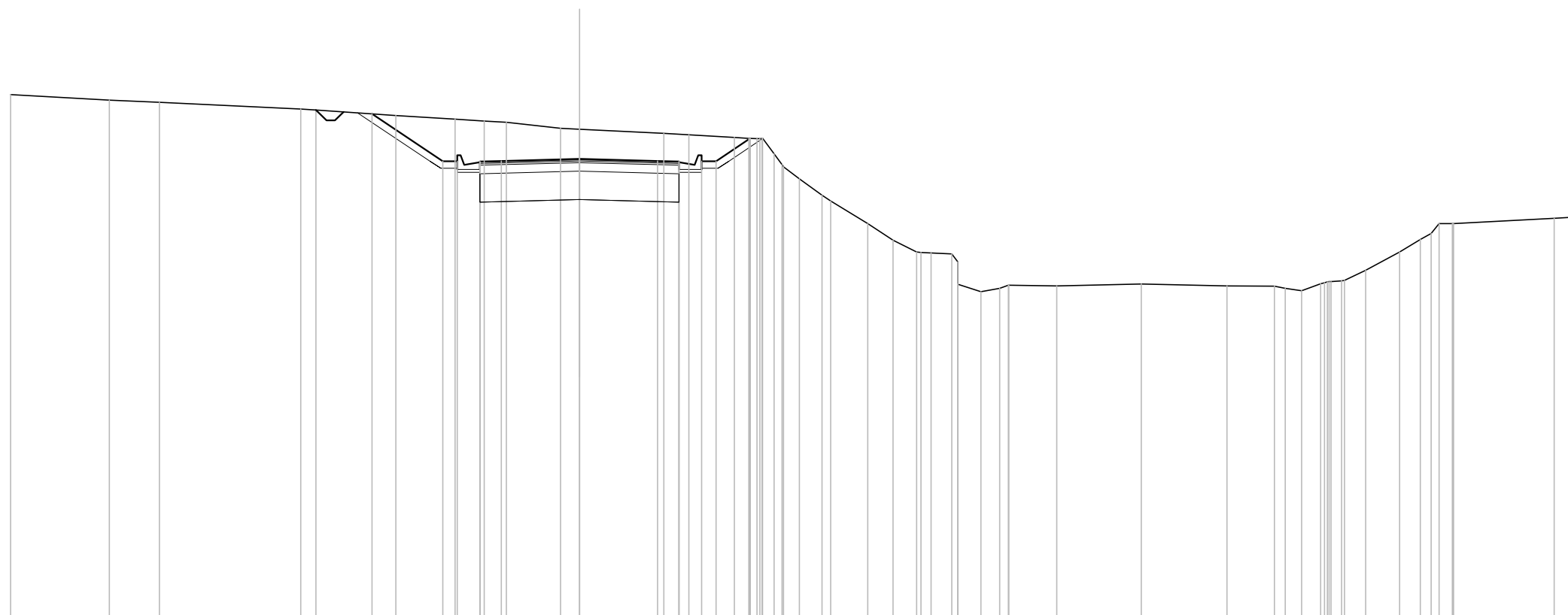
Q. PROG. STRATO SUP.					521.26 521.29 521.30		521.37		521.30 521.29 521.26																														
Q. PROG. STR. SUP. TER. VEG.					522.93	521.30 521.30			521.30 521.30	522.02																													
QUOTE TERRENO	523.69		523.14		523.00	522.91	522.82		522.37	522.31				522.00	521.48 521.00 520.74	520.00	519.29 519.00	517.98	517.93 516.82	516.75	516.94 516.94						516.90	516.94	516.90			516.88	516.74	516.87 516.98 517.00	517.92 518.04	519.00	519.16 519.20	519.33	519.42
DISTANZE PARZIALI STRATO SUP.							0.75	2.75		2.75		0.75																											
DISTANZE PROG STRATO SUP.																																							
DISTANZE TERRENO	-20.00		-11.16		-8.32	-7.02	-5.37		-1.30	0.00				6.24	7.03 7.51 7.82	8.93	9.99 10.39	11.76	13.16 13.70	14.47	15.03 15.06						18.22	19.74	21.28			24.40	25.12	25.89 26.42 26.46	28.31 28.54	29.88	30.63 30.89	32.67	35.00

SCAVI E BONIFICHE	
STERRO	17.77 mq
BONIFICA	7.00 mq
FOSSO (SEZ. OBBL.)	0.57 mq
RILEVATI	
TERRENO VEGETALE	1.36 mq
SOVRASTRUTTURA STRADALE	
STRATO DI USURA	0.20 mq
STRATO DI BINDER	0.28 mq
STRATO DI BASE	0.42 mq
STRATO DI FONDAZIONE	2.10 mq
MANUFATTI	
MAGRONE	0.16 mq

SEZIONE N. : 33
 QT. PROGETTO : 521.273
 DIST.PROG. : 0+310.000
 DIST.PREC. : 10.000
 DIST.SUCC. : 10.000

SCALA 1:200

QT.RIF. 505.000



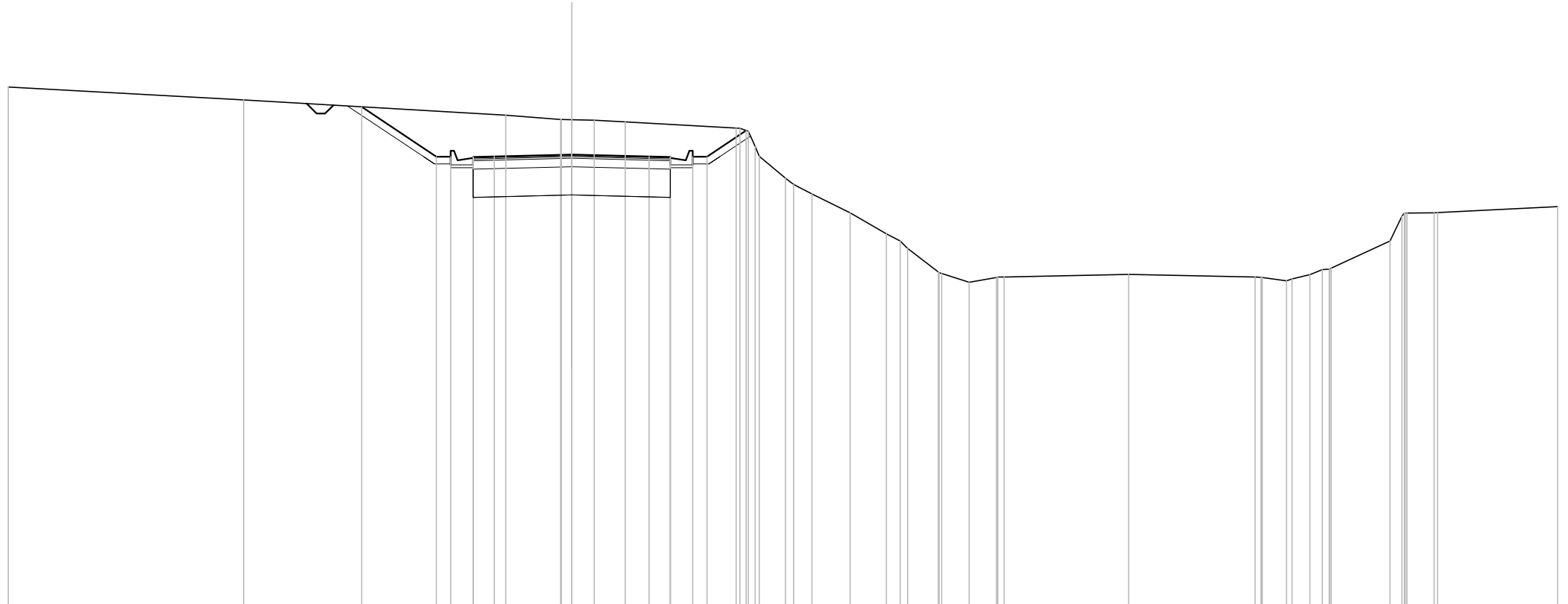
Q. PROG. STRATO SUP.						521.16	521.19	521.20	521.27	521.20	521.19	521.16																																								
Q. PROG. STR. SUP. TER. VEG.					522.86	521.20	521.20					521.20	522.00																																							
QUOTE TERRENO	523.54	523.34	523.27	523.03	523.00	522.80	522.67	522.61	522.56	522.35	522.32	522.18	522.12	522.03	522.00	521.99	521.97	521.93	521.87	521.81	521.73	521.83	521.81	521.87	521.81	521.80	521.80	521.64	521.88	521.99	521.99	521.90	521.36	521.80	521.44	521.00	521.00	521.00	521.18	521.22												
DISTANZE PARZIALI STRATO SUP.								0.75	2.75		2.75	0.75																																								
DISTANZE PROG STRATO SUP.						7.29	4.80	4.30				4.30	4.80	6.00																																						
DISTANZE TERRENO	20.00	16.53	14.77	9.80	9.27	6.45	4.37	3.35	2.57	0.67	0.00	2.97	3.84	5.44	5.95	6.43	7.12	7.73	8.53	8.84	10.14	11.03	11.96	12.36	13.09	13.30	14.12	14.78	15.09	16.78	19.76	22.77	24.43	25.39	26.06	26.80	26.90	27.64	28.83	29.56	30.22	30.69	30.73	34.27	35.00							

SCAVI E BONIFICHE	
STERRO	20.02 mq
BONIFICA	7.00 mq
FOSSO (SEZ. OBBL.)	0.57 mq
RILEVATI	
TERRENO VEGETALE	1.46 mq
SOVRASTRUTTURA STRADALE	
STRATO DI USURA	0.20 mq
STRATO DI BINDER	0.28 mq
STRATO DI BASE	0.42 mq
STRATO DI FONDAZIONE	2.10 mq
MANUFATTI	
MAGRONE	0.16 mq

SEZIONE N. : 34
 QT. PROGETTO : 521.062
 DIST.PROG. : 0+320.000
 DIST.PREC. : 10.000
 DIST.SUCC. : 10.000

SCALA 1:200

QT.RIF. 505.000



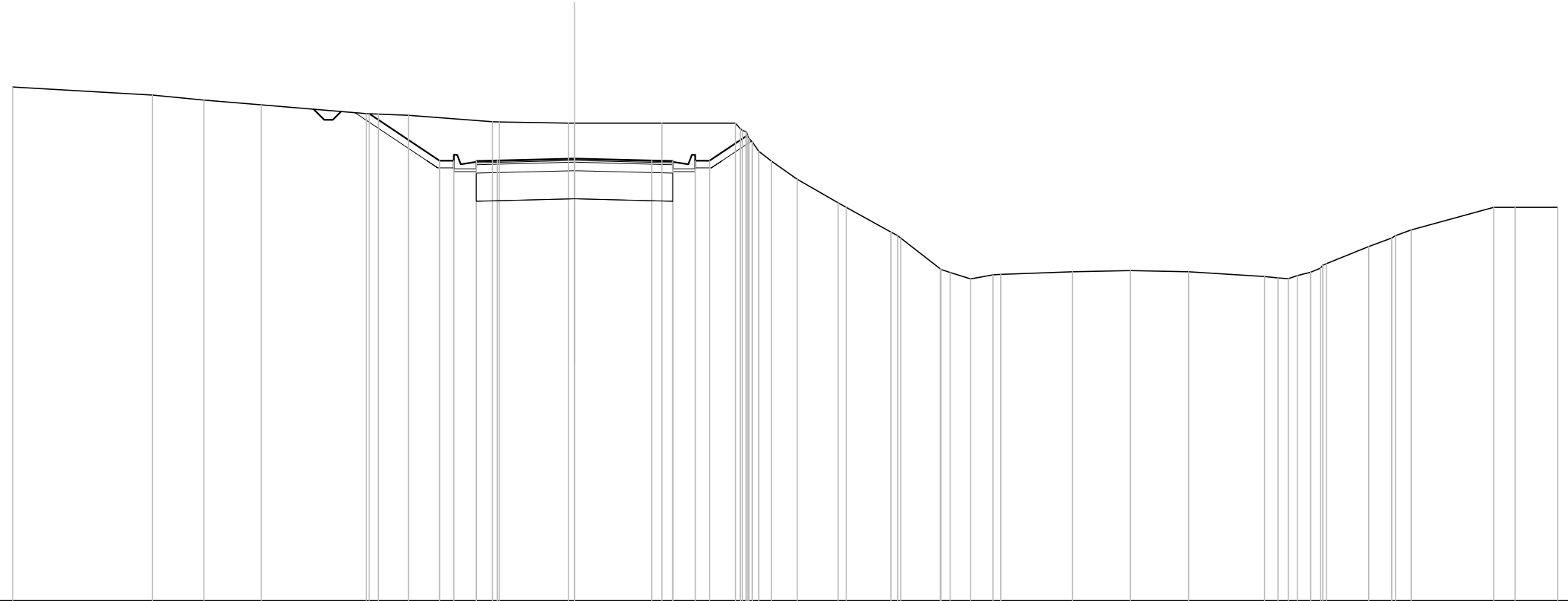
Q. PROG. STRATO SUP.			520.94	520.99	521.06	520.99	520.97	520.94																																	
Q. PROG. STR. SUP. TER. VEG.			522.76	520.98	520.98			520.98	520.98	521.91																															
QUOTE TERRENO	523.45	523.00		522.46	522.31	522.30	522.28	522.22	522.00	521.35	521.00	520.22	520.00	519.67	519.00	518.25	518.00	517.74	516.89	516.85	516.53	516.71	516.72	516.71	516.58	516.80	516.99	517.03	518.00	518.99	519.00	519.01	519.22								
DISTANZE PARZIALI STRATO SUP.				0.75	2.75	2.75	0.75																																		
DISTANZE PROG STRATO SUP.			-7.46	-4.80	-4.30				-4.30	-4.80	-6.19																														
DISTANZE TERRENO	-20.00	-11.64		-2.34	-0.40	0.00	0.80	1.90			5.84	6.51	6.65	7.59	7.88	8.53	9.88	11.17	11.66	11.92	13.02	13.13	14.11	15.08	15.35		19.77			24.26	24.51	25.37	26.20	26.65	26.96	29.05	29.36	29.65	30.61	30.73	

SCAVI E BONIFICHE	
STERRO	20.45 mq
BONIFICA	7.00 mq
FOSSO (SEZ. OBBL.)	0.61 mq
RILEVATI	
TERRENO VEGETALE	1.41 mq
SOVRASTRUTTURA STRADALE	
STRATO DI USURA	0.20 mq
STRATO DI BINDER	0.28 mq
STRATO DI BASE	0.42 mq
STRATO DI FONDAZIONE	2.10 mq
MANUFATTI	
MAGRONE	0.16 mq

SEZIONE N. : 35
 QT. PROGETTO : 520.740
 DIST.PROG. : 0+330.000
 DIST.PREC. : 10.000
 DIST.SUCC. : 10.000

SCALA 1:200

QT.RIF. 505.000



Q. PROG. STRATO SUP.											520.62	520.65	520.65																					
Q. PROG. STR. SUP. TER. VEG.					522.34							520.66	520.66																					
QUOTE TERRENO	523.28		523.00		522.82		522.66		522.34	522.32		522.28		522.05	522.05		522.00	522.00					522.00											
DISTANZE PARZIALI STRATO SUP.											0.75	2.75				2.75						0.75												
DISTANZE PROG STRATO SUP.					-7.31		-4.80		-4.30								-4.30	-4.80				-6.16												
DISTANZE TERRENO	-20.00		-15.02		-13.19		-11.15		-7.41	-6.98		-5.91		-2.93	-2.68		-0.22	0.00				-3.11			5.73	6.21	7.02	7.92						

SCAVI E BONIFICHE	
STERRO	15.76 mq
BONIFICA	8.10 mq
FOSSO (SEZ. OBBL.)	0.61 mq
RILEVATI	
TERRENO VEGETALE	1.08 mq
SOVRASTRUTTURA STRADALE	
STRATO DI USURA	0.20 mq
STRATO DI BINDER	0.28 mq
STRATO DI BASE	0.42 mq
STRATO DI FONDAZIONE	2.42 mq
MANUFATTI	
MAGRONE	0.15 mq

SEZIONE N. : 40

QT. PROGETTO : 518.717

DIST.PROG. : 0+370.000

DIST.PREC. : 10.000

DIST.SUCC. : 10.000

SCALA 1:200

QT.RIF. 505.000



Q. PROG. STRATO SUP.					518.63	518.66	518.68		518.72		518.65	518.63	518.60																					
Q. PROG. STR. SUP. TER. VEG.				520.24	518.67	518.67					518.73	518.73																						
QUOTE TERRENO	521.22	521.00	520.54		520.00			519.80	519.76	519.71	519.68	519.57		519.00		518.05	517.96		517.13	517.00	516.13	516.21		516.15		516.19	515.98	516.30	517.00	517.09	517.16	517.19	517.27	
DISTANZE PARZIALI STRATO SUP.						0.75		2.75		2.75		0.75																						
DISTANZE PROG STRATO SUP.				7.15	4.80	4.30						3.65	4.60																					
DISTANZE TERRENO	20.00	15.76	10.38		4.49			0.79	0.00	0.81	1.53	2.63		7.69		10.59	10.86		13.14	13.56	14.47	15.33		20.80		24.88	25.46	26.39	27.93	30.35	32.04	33.04	35.00	

SCAVI E BONIFICHE	
STERRO	17.40 mq
BONIFICA	8.23 mq
FOSSO (SEZ. OBBL.)	0.70 mq

RILEVATI	
TERRENO VEGETALE	1.67 mq

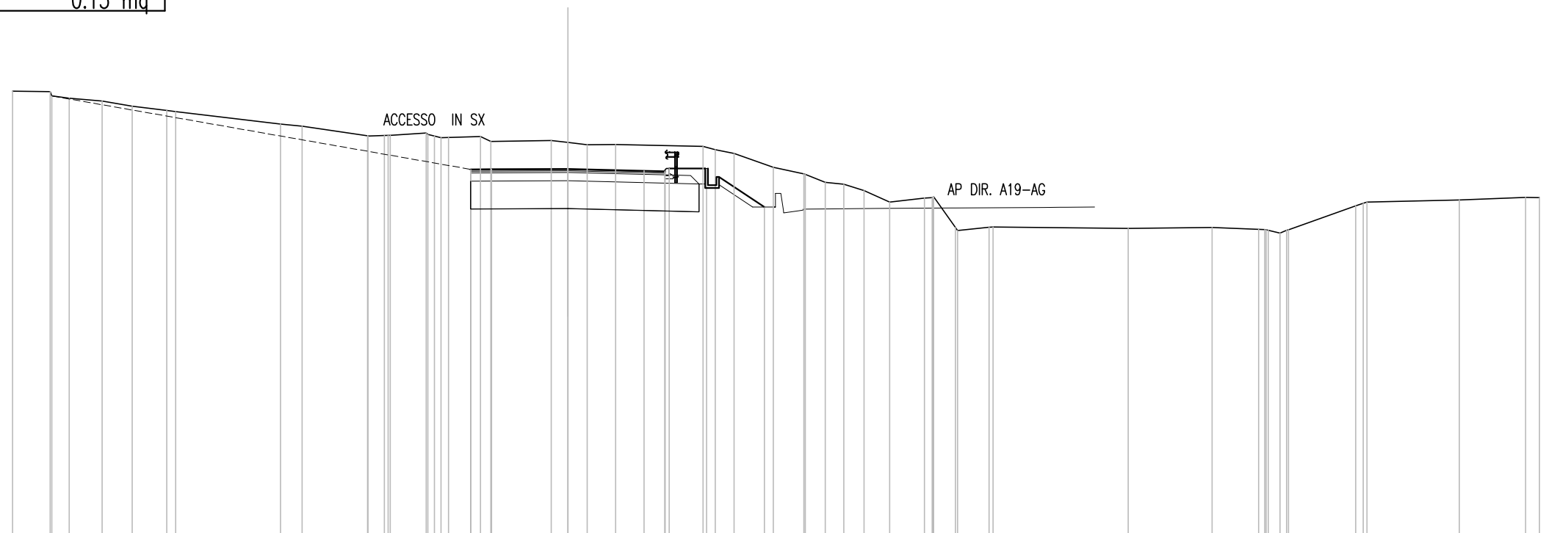
SOVRASTRUTTURA STRADALE	
STRATO DI USURA	0.20 mq
STRATO DI BINDER	0.28 mq
STRATO DI BASE	0.42 mq
STRATO DI FONDAZIONE	2.43 mq

MANUFATTI	
MAGRONE	0.15 mq

SEZIONE N. : 41
 QT. PROGETTO : 518.195
 DIST.PROG. : 0+380.000
 DIST.PREC. : 10.000
 DIST.SUCC. : 10.000

SCALA 1:200

QT.RIF. 505.000



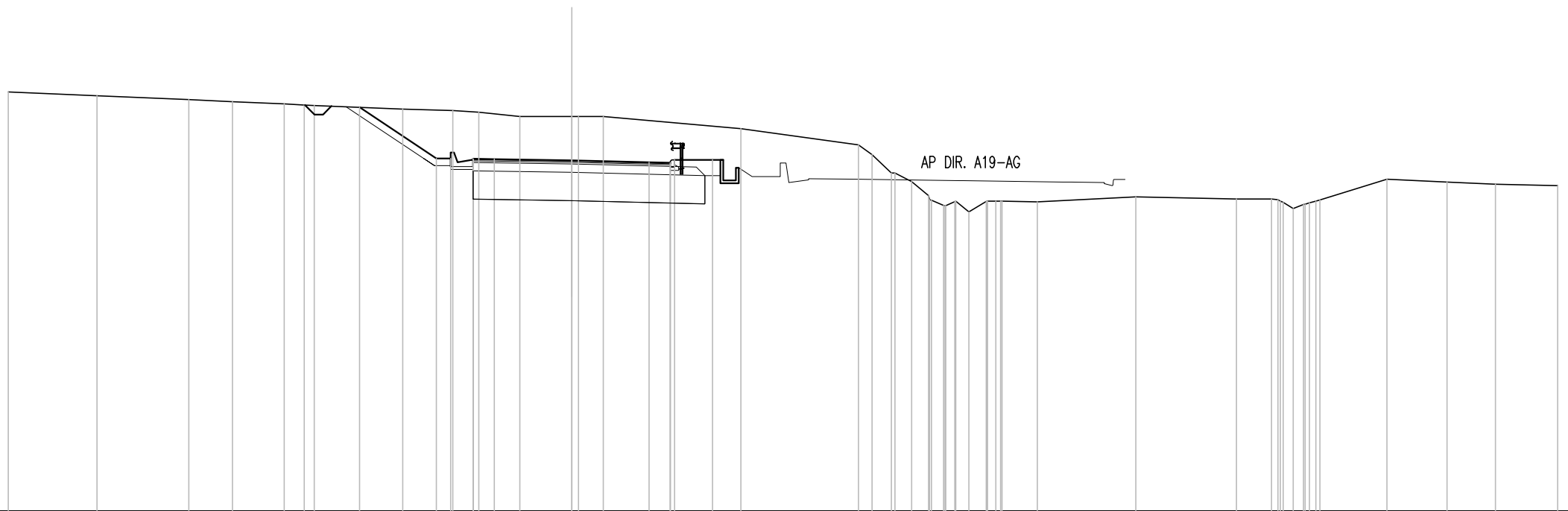
Q. PROG. STRATO SUP.																									
Q. PROG. STR. SUP. TER. VEG.																									
QUOTE TERRENO	521.00	520.98	520.74	520.64	520.45	520.30	520.26	519.81	519.73	519.38	519.38	519.40	519.49	519.32	519.36	519.18	519.22	519.15	519.07	519.07	518.13	518.11	518.08		
DISTANZE PARZIALI STRATO SUP.																									
DISTANZE PROG STRATO SUP.																									
DISTANZE TERRENO	-20.00	-18.65	-17.96	-16.77	-15.69	-14.45	-14.13	-10.35	-9.57	-7.21	-7.21	-6.39	-5.10	-4.57	-3.15	-2.77	-0.59	0.00	0.70	1.72					

SCAVI E BONIFICHE	
STERRO	22.61 mq
BONIFICA	8.23 mq
FOSSO (SEZ. OBBL.)	0.55 mq
RILEVATI	
TERRENO VEGETALE	1.71 mq
SOVRASTRUTTURA STRADALE	
STRATO DI USURA	0.20 mq
STRATO DI BINDER	0.28 mq
STRATO DI BASE	0.42 mq
STRATO DI FONDAZIONE	2.43 mq
MANUFATTI	
MAGRONE	0.15 mq

SEZIONE N. : 43
 QT. PROGETTO : 517.449
 DIST.PROG. : 0+400.000
 DIST.PREC. : 10.000
 DIST.SUCC. : 10.000

SCALA 1:200

QT.RIF. 505.000



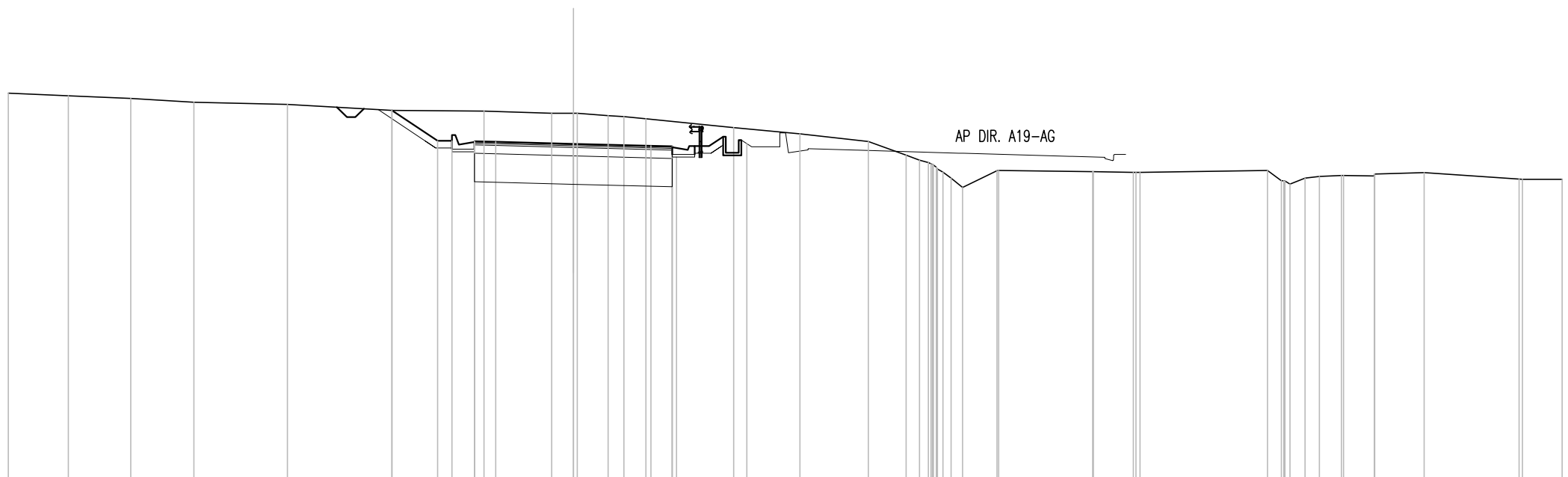
Q. PROG. STRATO SUP.													517.47	517.50	517.49		517.45	517.38	517.39	517.33																		
Q. PROG. STR. SUP. TER. VEG.														519.33	517.51	517.51				517.46	517.46																	
QUOTE TERRENO	519.87	519.74	519.61	519.53	519.45	519.41	519.40	519.27	519.21	519.15	519.00	519.00	519.00							518.57				518.00	517.65	517.00	516.69	516.19	515.85	515.61	515.99	516.00	515.97					
DISTANZE PARZIALI STRATO SUP.										0.75	2.75						2.75	0.75																				
DISTANZE PROG STRATO SUP.														7.53	4.80	4.30				3.65	5.00	5.52																
DISTANZE TERRENO	20.00	16.85	13.59	12.04	10.20	9.50	9.14	6.00	4.22	3.30	1.84	0.00	0.24							6.01				10.18	10.66	11.35	12.07	12.67	13.20	14.10	14.71	15.23	15.27	16.53				

SCAVI E BONIFICHE	
STERRO	14.96 mq
BONIFICA	7.00 mq
FOSSO (SEZ. OBBL.)	0.56 mq
RILEVATI	
TERRENO VEGETALE	0.88 mq
SOVRASTRUTTURA STRADALE	
STRATO DI USURA	0.20 mq
STRATO DI BINDER	0.28 mq
STRATO DI BASE	0.42 mq
STRATO DI FONDAZIONE	2.10 mq
MANUFATTI	
MAGRONE	0.16 mq

SEZIONE N. : 46
 QT. PROGETTO : 516.917
 DIST.PROG. : 0+430.000
 DIST.PREC. : 10.000
 DIST.SUCC. : 10.000

SCALA 1:200

QT.RIF. 505.000



Q. PROG. STRATO SUP.	516.98 517.01 516.99 516.92 516.84 516.92 516.79																																						
Q. PROG. STR. SUP. TER. VEG.	518.10 517.02 517.02 516.92 516.92																																						
QUOTE TERRENO	518.70	518.61	518.53	518.39	518.31	518.10	518.07	518.00	518.00	517.92	517.88	517.80	517.49	517.27	517.00	516.52	516.37	516.19	515.70	515.37	515.97	515.97	515.93	515.93	515.90	515.90	515.98	515.61	515.70	515.76	515.80	515.79	515.77	515.85	515.90	515.67	515.66	515.66	
DISTANZE PARZIALI STRATO SUP.	0.75 2.75 2.75 0.75																																						
DISTANZE PROG STRATO SUP.	-6.42 -4.80 -4.30 -3.65 -6.14																																						
DISTANZE TERRENO	-20.00	-17.88	-15.66	-13.43	-10.12	-6.42	-3.16	-0.77	0.00	0.14	1.23	1.79	2.57	-5.67	-8.02	-10.44	-11.78	-12.56	-12.91	-13.37	-13.78	-14.99	-15.06	-18.38	-18.41	-19.82	-20.06	-24.57	-25.06	-25.90	-26.41	-27.18	-27.26	-28.36	-28.37	-30.12	-33.48	-33.59	-35.00

SCAVI E BONIFICHE	
STERRO	7.23 mq
BONIFICA	7.00 mq
FOSSO (SEZ. OBBL.)	0.51 mq
RILEVATI	
TERRENO VEGETALE	0.52 mq
SOVRASTRUTTURA STRADALE	
STRATO DI USURA	0.20 mq
STRATO DI BINDER	0.28 mq
STRATO DI BASE	0.42 mq
STRATO DI FONDAZIONE	2.10 mq
MANUFATTI	
MAGRONE	0.16 mq

SEZIONE N. : 48
 QT. PROGETTO : 516.591
 DIST.PROG. : 0+450.000
 DIST.PREC. : 10.000
 DIST.SUCC. : 10.000

SCALA 1:200

QT.RIF. 505.000

Q. PROG. STRATO SUP.																				516.66 516.67	516.59	516.51 516.49	516.46																															
Q. PROG. STR. SUP. TER. VEG.																				516.98 516.70			516.50 516.80																															
QUOTE TERRENO	517.38	517.28	517.24	517.20	517.05 517.04	517.00	516.99	516.98	516.94	516.93	516.87	516.76	516.68	516.28	516.24	516.16	516.01	515.74	515.35	515.58	515.65	515.63	515.82	515.92	515.96	515.49	515.23	515.00	515.11	515.04	515.13	515.17	515.28	515.17	515.00	514.90	514.87																	
DISTANZE PARZIALI STRATO SUP.																				0.75	2.75	2.75	0.75																															
DISTANZE PROG STRATO SUP.																				-5.23 -4.80 -4.30																		-4.30 -4.80 -5.25																
DISTANZE TERRENO	-20.00	-17.83	-16.49	-15.40	-11.21 -11.00	-8.06	-6.65	-2.69	0.00	1.01	2.73	6.79	8.65	10.98	11.50	12.11	12.61	13.08	13.53	14.03	14.74	16.94	19.70	21.97	24.24	24.87	25.49	25.97	26.31	26.97	27.45	28.07	28.55	28.82	30.08	30.94	31.53	34.57	35.00															

SCAVI E BONIFICHE	
STERRO	4.48 mq
BONIFICA	9.44 mq
FOSSO (SEZ. OBBL.)	0.54 mq

RILEVATI	
TERRENO VEGETALE	1.06 mq

SOVRASTRUTTURA STRADALE	
STRATO DI USURA	0.20 mq
STRATO DI BINDER	0.28 mq
STRATO DI BASE	0.42 mq
STRATO DI FONDAZIONE	2.75 mq

MANUFATTI	
MAGRONE	0.14 mq

SEZIONE N. : 49

QT. PROGETTO : 516.428

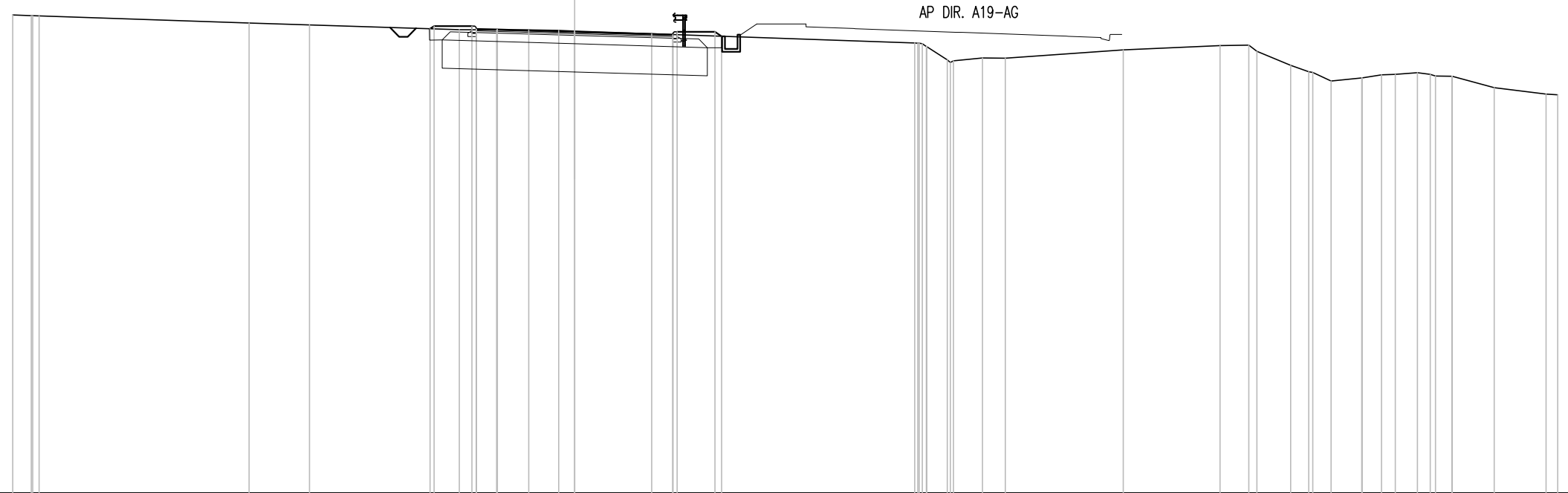
DIST.PROG. : 0+460.000

DIST.PREC. : 10.000

DIST.SUCC. : 10.000

SCALA 1:200

QT.RIF. 500.000



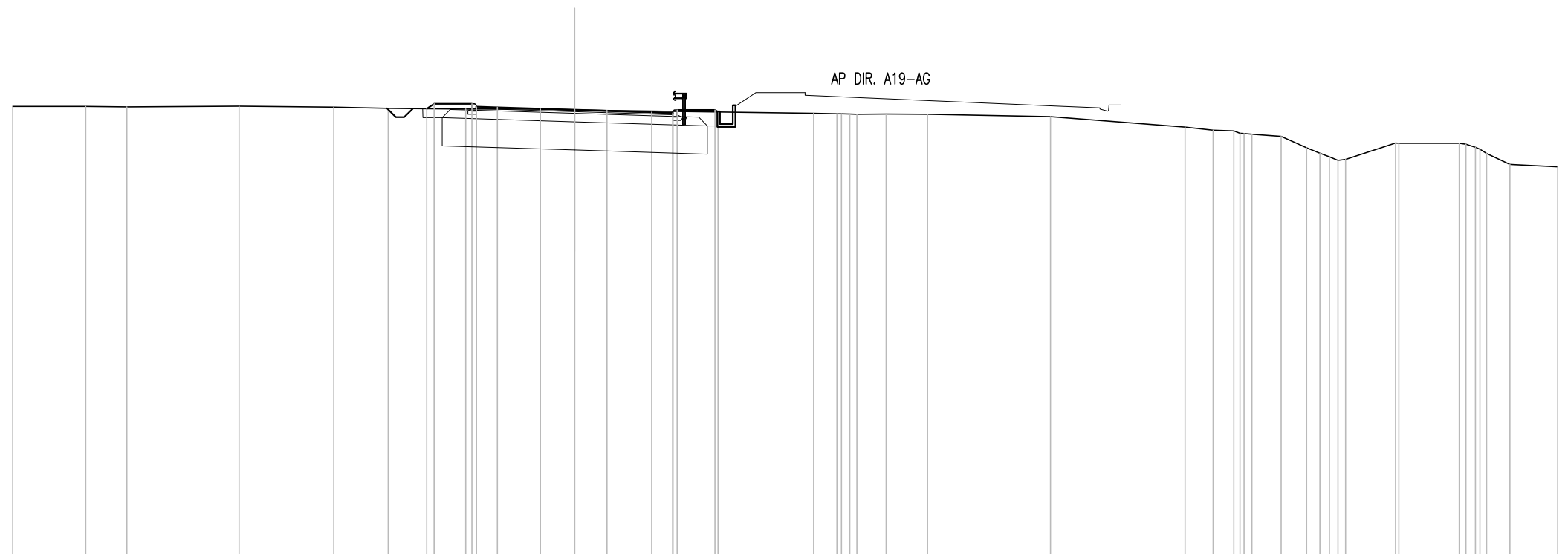
Q. PROG. STRATO SUP.						516.50	516.53	516.51		516.43		516.35	516.33	516.30																										
Q. PROG. STR. SUP. TER. VEG.						516.54	516.65	516.63				516.43	516.43	516.27																										
QUOTE TERRENO	517.03	517.00	516.99			516.50	516.49	516.49		516.47	516.45				516.02	515.90	515.42	515.39	515.49	515.48		515.78	515.93	515.95	515.73	515.23	515.00	514.98	514.67	514.79	514.79	514.91	514.91	514.97	514.91	514.84	514.84	514.43	514.21	514.18
DISTANZE PARZIALI STRATO SUP.								0.75	2.75			2.75	0.75																											
DISTANZE PROG STRATO SUP.								-5.14	-5.00	-3.65				-3.65																										
DISTANZE TERRENO	-20.00	-19.34	-19.06			-4.10	-2.78	-1.63	-0.56	0.00					12.11	12.53	13.27	13.49	14.52	15.34		19.53		22.98	24.00	24.29	25.49	26.13	26.28	26.94	28.03	28.04	29.22	30.00	30.46	31.24	31.24	32.74	34.58	35.00

SCAVI E BONIFICHE	
STERRO	4.37 mq
BONIFICA	9.44 mq
FOSSO (SEZ. OBBL.)	0.52 mq
RILEVATI	
TERRENO VEGETALE	1.04 mq
SOVRASTRUTTURA STRADALE	
STRATO DI USURA	0.20 mq
STRATO DI BINDER	0.28 mq
STRATO DI BASE	0.42 mq
STRATO DI FONDAZIONE	2.75 mq
MANUFATTI	
MAGRONE	0.14 mq

SEZIONE N. : 52
 QT. PROGETTO : 515.952
 DIST.PROG. : 0+490.000
 DIST.PREC. : 10.000
 DIST.SUCC. : 10.000

SCALA 1:200

QT.RIF. 500.000



Q. PROG. STRATO SUP.																					516.03 516.06 516.04	515.95	515.87 515.84 515.81																						
Q. PROG. STR. SUP. TER. VEG.																					515.98 516.16	516.16	515.94	515.94 515.87																					
QUOTE TERRENO	516.07	516.07	516.05	516.08	516.04	516.00	515.98	515.98	515.98	515.95	515.93							515.82	515.81	515.80	515.79	515.80	515.79		515.70		515.33	515.22	515.20	515.08	515.00	514.59	514.40	514.15	514.18	514.76	514.76	514.75	514.61	514.39	514.00	513.92			
DISTANZE PARZIALI STRATO SUP.								0.75	2.75	2.75	0.75																																		
DISTANZE PROG STRATO SUP.							-5.26 -5.00	-3.65				-3.65																																	
DISTANZE TERRENO	-20.00	-17.40	-15.94	-11.94	-8.57	-6.63	-4.98	-3.88	-1.21	0.00	1.15							8.51	9.35	9.79	10.05	11.09	12.57		16.95		21.73	22.74	23.47	24.11	25.15	26.06	26.53	27.17	27.45	29.22	29.34	31.49	32.07	32.46	33.30	35.00			

SCAVI E BONIFICHE	
STERRO	1.34 mq
BONIFICA	12.68 mq
FOSSO (SEZ. OBBL.)	0.49 mq

RILEVATI	
TERRENO VEGETALE	1.13 mq

SOVRASTRUTTURA STRADALE	
STRATO DI USURA	0.20 mq
STRATO DI BINDER	0.28 mq
STRATO DI BASE	0.42 mq
STRATO DI FONDAZIONE	2.75 mq

MANUFATTI	
MAGRONE	0.14 mq

SEZIONE N. : 53

QT. PROGETTO : 515.821

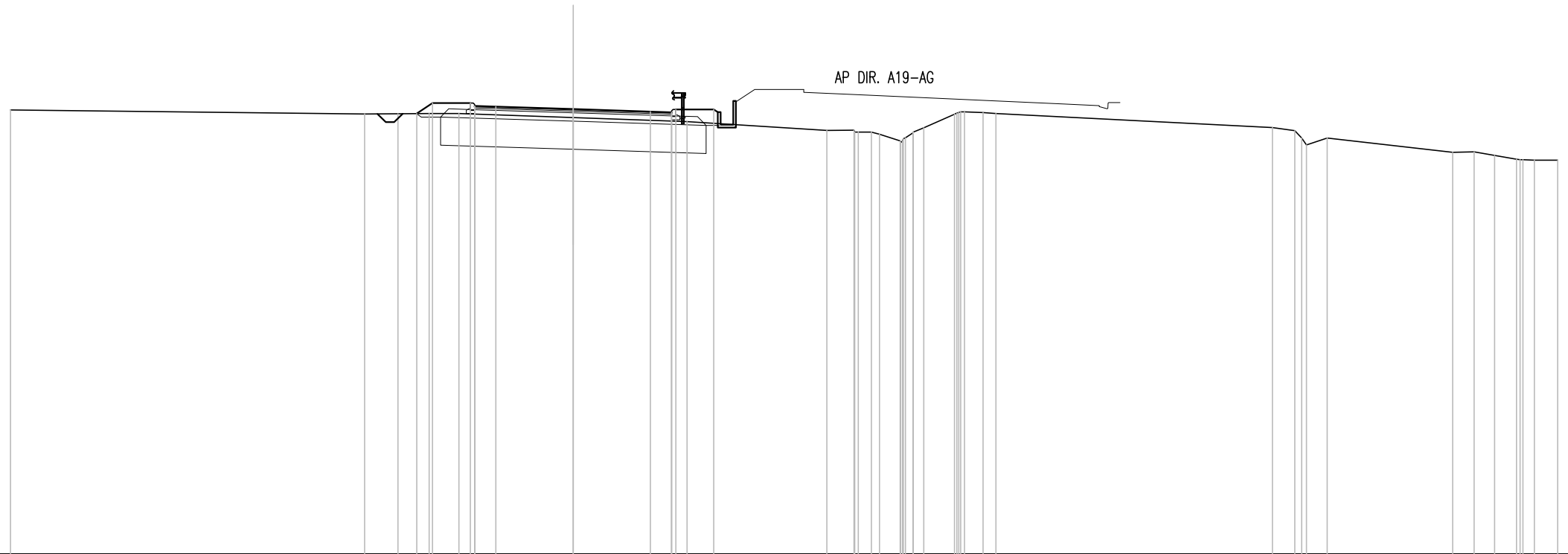
DIST.PROG. : 0+500.000

DIST.PREC. : 10.000

DIST.SUCC. : 10.000

SCALA 1:200

QT.RIF. 500.000



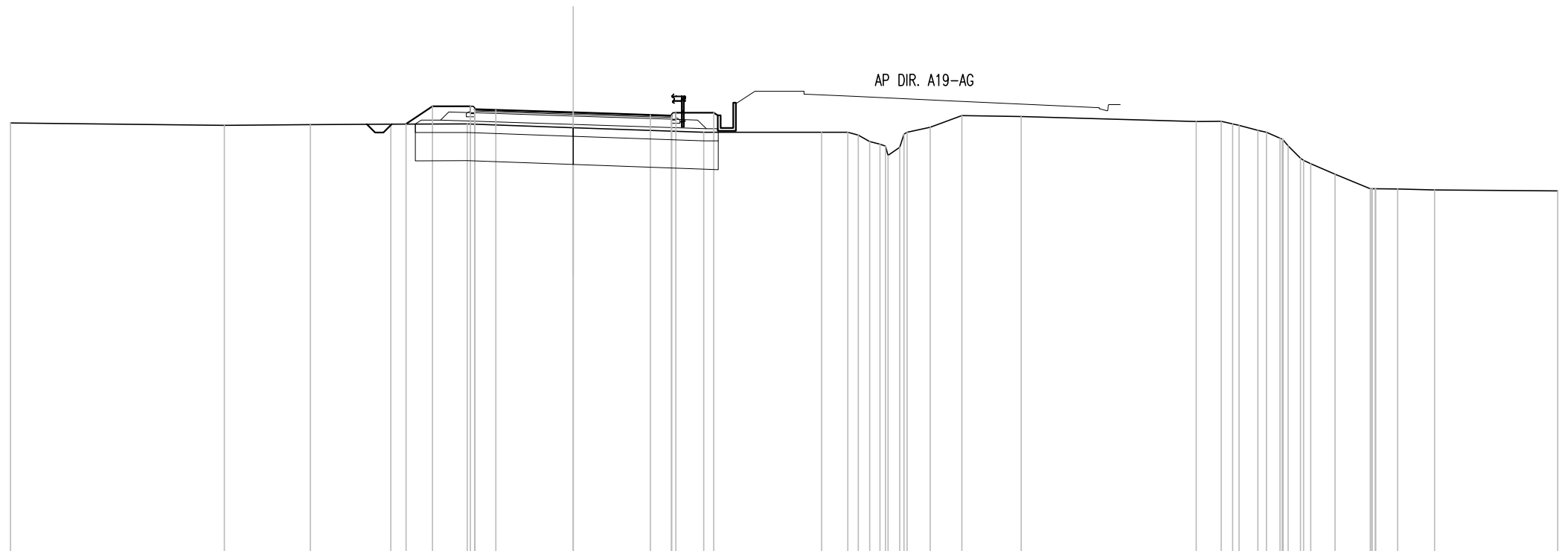
Q. PROG. STRATO SUP.					515.90	515.91	515.82	515.73	515.71	515.68																						
Q. PROG. STR. SUP. TER. VEG.										515.81	515.81																					
QUOTE TERRENO	515.79	515.65	515.65	515.66	516.03	516.03	515.52	515.38	515.06	515.07	515.00	514.92	514.69	514.98	515.15	515.64	515.72	515.71	515.67	515.17	515.05	514.54	514.79	514.28	514.30	514.17	514.04	514.00	514.00			
DISTANZE PARZIALI STRATO SUP.						0.75	2.75	2.75	0.75																							
DISTANZE PROG STRATO SUP.			-5.56	-5.00	-3.65				-3.65	-5.00																						
DISTANZE TERRENO	-20.00	-7.41	-6.23	-5.11	-4.06		0.00	4.05			9.02	9.98	10.60	11.63	12.08	12.46	13.55	13.91	14.57	15.03		24.86	25.65	26.07	26.80		31.27	32.03	32.76	33.53	34.17	35.00

SCAVI E BONIFICHE	
SCOTICO	10.77 m
BONIFICA	10.77 mq
FOSSO (SEZ. OBBL.)	0.49 mq
RILEVATI	
RILEVATO	1.26 mq
TERRENO VEGETALE	1.14 mq
SOVRASTRUTTURA STRADALE	
STRATO DI USURA	0.20 mq
STRATO DI BINDER	0.28 mq
STRATO DI BASE	0.42 mq
STRATO DI FONDAZIONE	2.75 mq
MANUFATTI	
MAGRONE	0.14 mq

SEZIONE N. : 54
 QT. PROGETTO : 515.710
 DIST.PROG. : 0+510.000
 DIST.PREC. : 10.000
 DIST.SUCC. : 5.670

SCALA 1:200

QT.RIF. 500.000



Q. PROG. STRATO SUP.							515.79	515.82	515.80	515.71	515.62	515.60	515.57																									
Q. PROG. STR. SUP. TER. VEG.						515.30	515.92	515.92				515.70	515.70																									
QUOTE TERRENO	515.34	515.25	515.27	515.29	515.30	515.30	515.16			515.00	515.00	515.00	515.00	515.00			515.39	515.39	515.25	515.07	514.79	514.08	513.88	513.52	513.00	513.00	512.98	512.95	512.92									
DISTANZE PARZIALI STRATO SUP.					0.75	2.75	2.75	0.75																														
DISTANZE PROG STRATO SUP.				-5.94	-5.00	-3.65				-3.65	-5.00																											
DISTANZE TERRENO	-20.00	-12.39	-9.35	-6.48	-3.77	0.00				-4.64	-5.00			-8.83	-9.76	-10.54	-11.10	-11.61	-11.88	-12.69	-13.82	-15.93				-22.15	-23.04	-23.67	-24.34	-25.13	-25.86	-26.22	-27.08	-28.33	-28.54	-29.31	-30.62	-35.00

SCAVI E BONIFICHE	
SCOTICO	10.99 m
BONIFICA	10.99 mq
FOSSO (SEZ. OBBL.)	0.50 mq

RILEVATI	
RILEVATO	2.23 mq
TERRENO VEGETALE	1.19 mq

SOVRASTRUTTURA STRADALE	
STRATO DI USURA	0.20 mq
STRATO DI BINDER	0.28 mq
STRATO DI BASE	0.42 mq
STRATO DI FONDAZIONE	2.75 mq

MANUFATTI	
MAGRONE	0.14 mq

SEZIONE N. : 55

QT. PROGETTO : 515.656

DIST.PROG. : 0+515.670

DIST.PREC. : 5.670

DIST.SUCC. : 4.330

SCALA 1:200

QT.RIF. 500.000

Q. PROG. STRATO SUP.																										515.74	515.77	515.75	515.66	515.57	515.54	515.51																		
Q. PROG. STR. SUP. TER. VEG.																										515.09	515.87	515.87	515.64	515.64																				
QUOTE TERRENO	515.07	515.03	515.02	515.05	515.09	515.09	515.00	515.00	515.00	515.00	515.00	515.00	515.00	514.48	514.37	514.37	514.59	515.00	515.00	515.06	515.52	515.48	515.38	515.39	515.11	515.00	514.67	514.04	514.00	513.09	513.00	512.97	512.94	512.93	512.84															
DISTANZE PARZIALI STRATO SUP.																										0.75	2.75	2.75	0.75																					
DISTANZE PROG STRATO SUP.																										-6.18	-5.00	-3.65	-3.65	-5.00																				
DISTANZE TERRENO	-20.00	-16.20	-15.27	-11.15	-7.29	-6.18	-5.00	-3.64	-1.11	0.00	0.16	-3.30	-6.00	-7.65	-9.69	10.81	11.82	11.82	12.33	12.33	-13.81	-17.03	-20.32	-23.03	-24.26	-24.74	-25.28	-25.78	-25.86	-27.42	-27.97	-28.32	-30.61	-31.11	-35.00															

AP DIR. A19-AG

SCAVI E BONIFICHE	
SCOTICO	11.13 m
BONIFICA	11.13 mq
FOSSO (SEZ. OBBL.)	0.50 mq

RILEVATI	
RILEVATO	2.12 mq
TERRENO VEGETALE	1.21 mq

SOVRASTRUTTURA STRADALE	
STRATO DI USURA	0.20 mq
STRATO DI BINDER	0.28 mq
STRATO DI BASE	0.42 mq
STRATO DI FONDAZIONE	2.75 mq

MANUFATTI	
MAGRONE	0.14 mq

SEZIONE N. : 56

QT. PROGETTO : 515.620

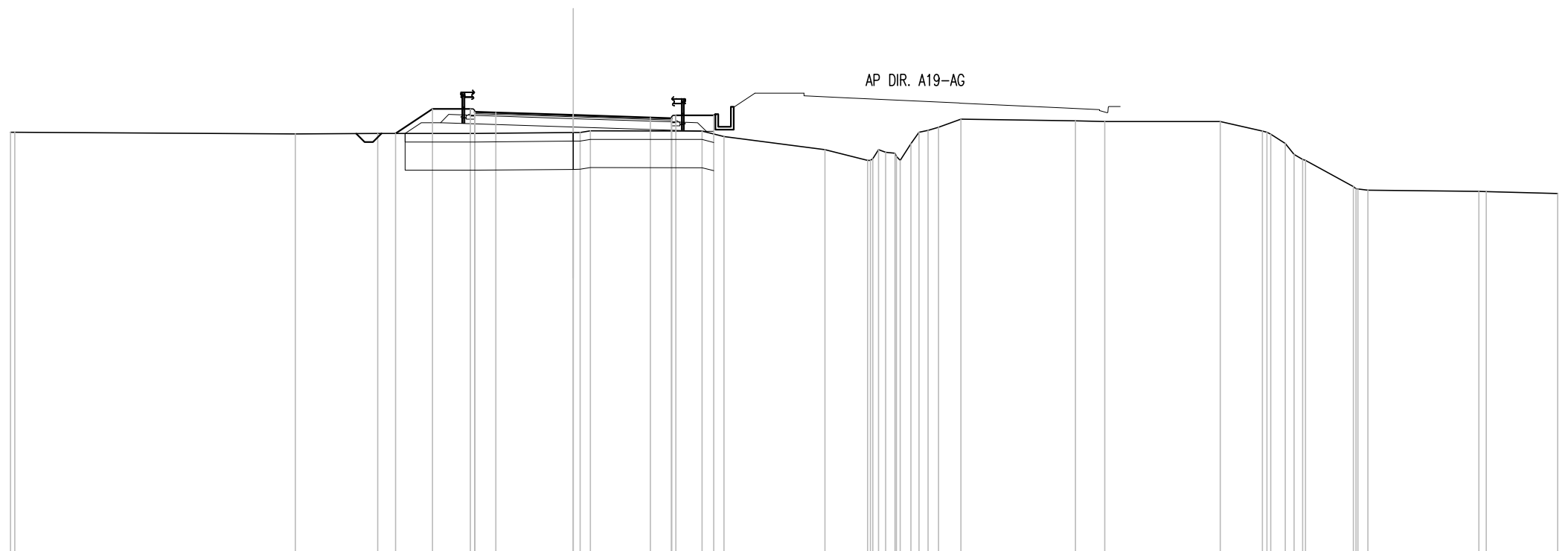
DIST.PROG. : 0+520.000

DIST.PREC. : 4.330

DIST.SUCC. : 10.000

SCALA 1:200

QT.RIF. 500.000



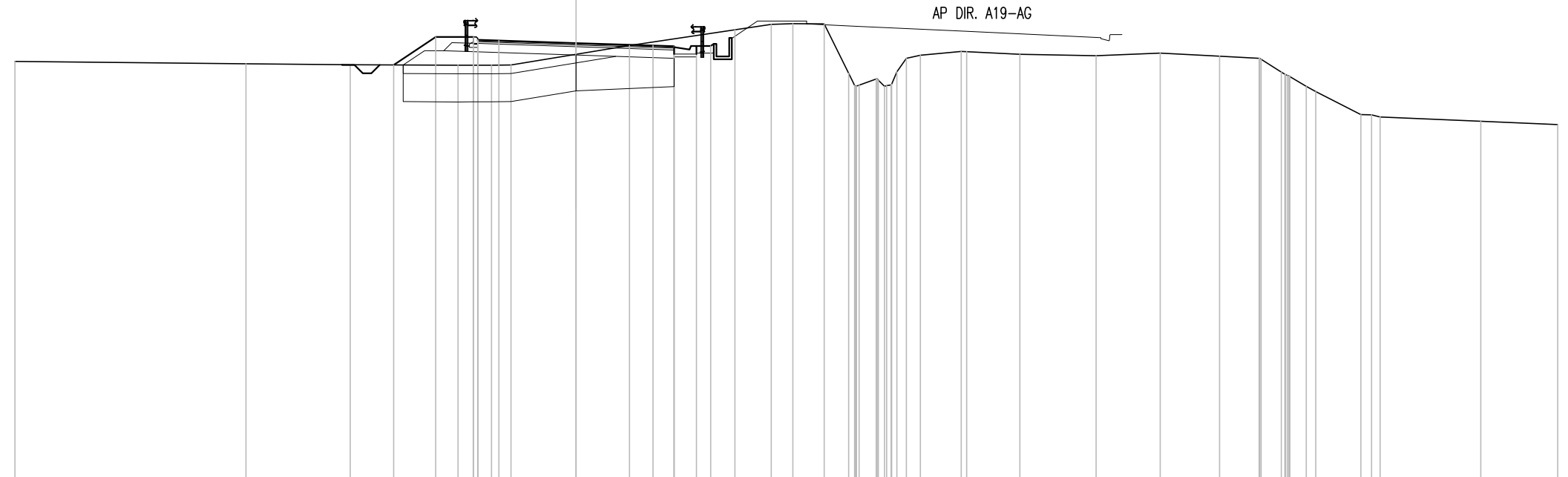
Q. PROG. STRATO SUP.	<div style="display: flex; justify-content: space-between;"> 515.70 515.73 515.71 515.62 515.53 515.50 515.47 </div>																											
Q. PROG. STR. SUP. TER. VEG.	<div style="display: flex; justify-content: space-between;"> 514.96 515.83 515.83 515.60 515.60 </div>																											
QUOTE TERRENO	515.00	515.00	514.94	514.96	514.96	514.99	515.05	515.05	514.85	514.39	514.00	514.29	514.00	515.00	515.18	515.47	515.41	515.38	515.38	515.05	514.60	514.04	514.00	513.07	512.95	512.80	512.89	512.83
DISTANZE PARZIALI STRATO SUP.					0.75	2.75		2.75	0.75																			
DISTANZE PROG STRATO SUP.				-6.31	-5.00	-3.65			-3.65	-5.00																		
DISTANZE TERRENO	-20.00	-19.85	-9.87	-6.95	-3.49	0.00	-0.61	4.58	5.36	8.95	10.47	11.11	11.63	12.29	12.99	13.79	17.86	18.90	23.00	24.50	25.31	25.94	26.03	27.73	28.25	32.19	32.46	35.00

SCAVI E BONIFICHE	
STERRO	2.23 mq
SCOTICO	7.57 m
BONIFICA	9.96 mq
FOSSO (SEZ. OBBL.)	0.50 mq
RILEVATI	
RILEVATO	2.16 mq
TERRENO VEGETALE	0.87 mq
SOVRASTRUTTURA STRADALE	
STRATO DI USURA	0.20 mq
STRATO DI BINDER	0.28 mq
STRATO DI BASE	0.42 mq
STRATO DI FONDAZIONE	2.42 mq
MANUFATTI	
MAGRONE	0.15 mq

SEZIONE N. : 57
 QT. PROGETTO : 515.549
 DIST.PROG. : 0+530.000
 DIST.PREC. : 10.000
 DIST.SUCC. : 10.000

SCALA 1:200

QT.RIF. 500.000



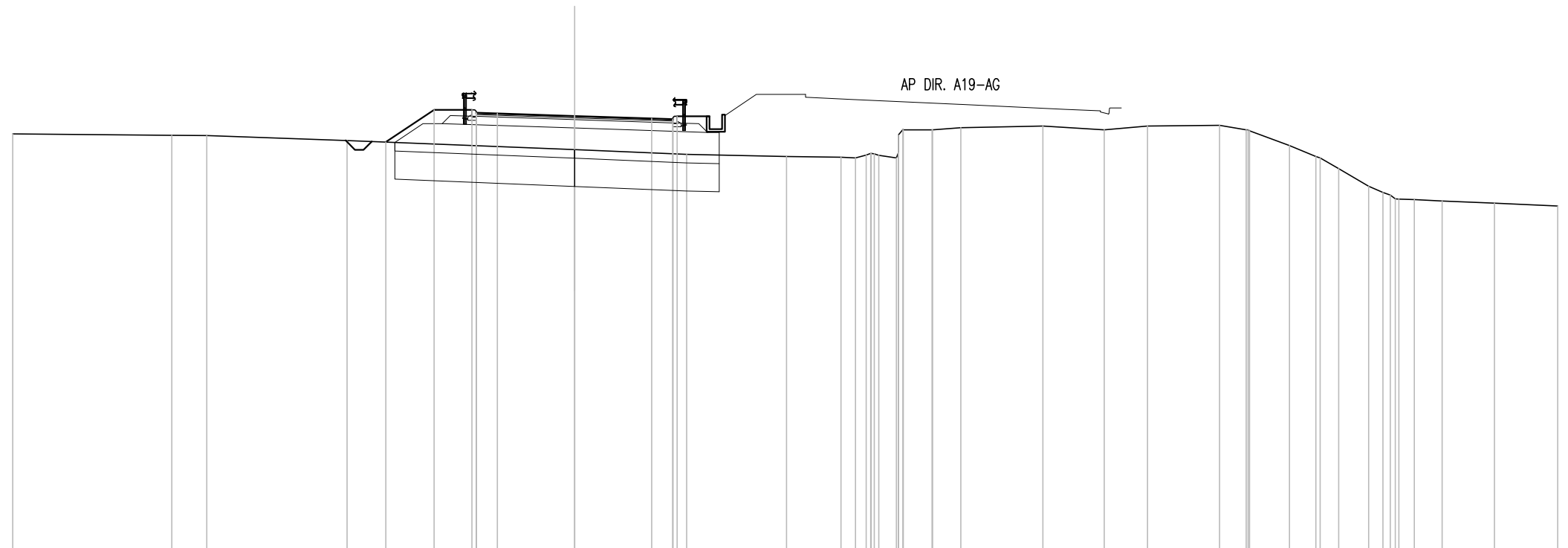
Q. PROG. STRATO SUP.																			515.63	515.66	515.64	515.55	515.46	515.43	515.40																																																																															
Q. PROG. STR. SUP. TER. VEG.																			514.77	515.76	515.76																			515.44	515.44	516.02																																																														
QUOTE TERRENO	514.90																			514.81	514.77	514.75	514.76	514.76	514.76	515.14	515.46																			516.21	516.24	516.23	514.47	514.26	514.06	515.00	515.11	515.25	515.24	515.15																			515.10	515.19	515.08	515.00	514.97	514.42	514.00	513.82	513.00	512.91																			512.76	512.64
DISTANZE PARZIALI STRATO SUP.																					0.75	2.75			2.75	0.75																																																																														
DISTANZE PROG STRATO SUP.																			-6.50	-5.00	-3.65																			-4.30	-4.80	-5.66																																																														
DISTANZE TERRENO	-20.00																			-11.76	-8.05	-4.20	-3.66	-3.01	-2.31	0.00	1.91																			-6.97	-7.73	-8.85	-9.72	-10.70	-11.24	-11.78	-12.28	-13.74	-13.93	-15.83																			-18.54	-20.83	-22.95	-24.36	-24.42	-25.30	-26.04	-26.37	-27.98	-28.66																			-32.25	-35.00

SCAVI E BONIFICHE	
SCOTICO	11.55 m
BONIFICA	11.55 mq
FOSSO (SEZ. OBBL.)	0.54 mq
RILEVATI	
RILEVATO	8.46 mq
TERRENO VEGETALE	1.31 mq
SOVRASTRUTTURA STRADALE	
STRATO DI USURA	0.20 mq
STRATO DI BINDER	0.28 mq
STRATO DI BASE	0.42 mq
STRATO DI FONDAZIONE	2.75 mq
MANUFATTI	
MAGRONE	0.14 mq

SEZIONE N. : 58
 QT. PROGETTO : 515.498
 DIST.PROG. : 0+540.000
 DIST.PREC. : 10.000
 DIST.SUCC. : 10.000

SCALA 1:200

QT.RIF. 500.000



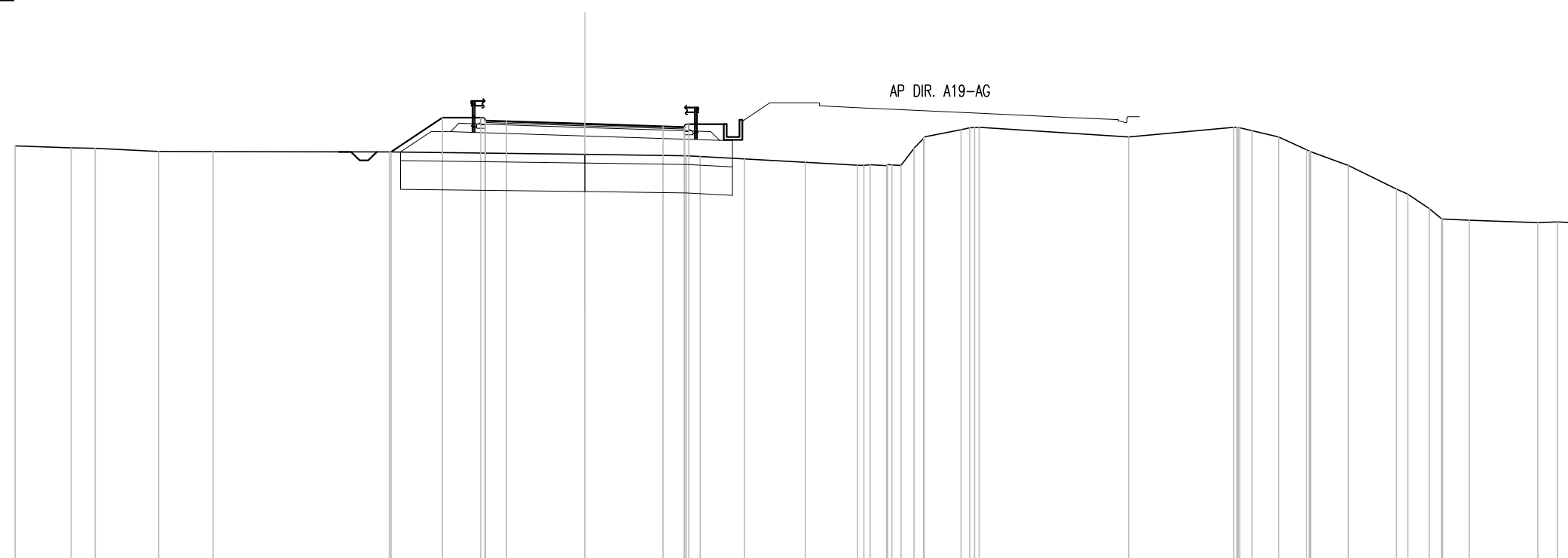
Q. PROG. STRATO SUP.						515.58 515.61 515.59	515.50	515.41 515.38 515.35																										
Q. PROG. STR. SUP. TER. VEG.				514.57	515.71	515.71		515.48																										
QUOTE TERRENO	514.86	514.81	514.80	514.63			514.30	514.13	514.06	514.03	514.00	514.17	514.00	515.00	515.00	515.08	515.14	515.00	515.14	515.16	515.00	514.97	514.45	514.06	514.00	513.63	513.00	512.77	512.54	512.52	512.47	512.39	512.29	
DISTANZE PARZIALI STRATO SUP.						0.75	2.75	2.75	0.75																									
DISTANZE PROG STRATO SUP.				6.71	5.00	3.65		3.65																										
DISTANZE TERRENO	20.00	14.34	13.09	8.10			0.00	3.99	7.54	9.48	10.01	10.54	11.45	11.70	12.72	12.74	13.75	16.67	18.86	20.40	22.96	23.91	24.03	25.45	26.39	26.54	27.20	28.27	28.78	29.22	29.89	30.88	32.74	35.00

SCAVI E BONIFICHE	
SCOTICO	11.66 m
BONIFICA	11.66 mq
FOSSO (SEZ. OBBL.)	0.51 mq
RILEVATI	
RILEVATO	7.28 mq
TERRENO VEGETALE	1.34 mq
SOVRASTRUTTURA STRADALE	
STRATO DI USURA	0.20 mq
STRATO DI BINDER	0.28 mq
STRATO DI BASE	0.42 mq
STRATO DI FONDAZIONE	2.75 mq
MANUFATTI	
MAGRONE	0.14 mq

SEZIONE N. : 59
 QT. PROGETTO : 515.466
 DIST.PROG. : 0+550.000
 DIST.PREC. : 10.000
 DIST.SUCC. : 10.000

SCALA 1:200

QT.RIF. 500.000



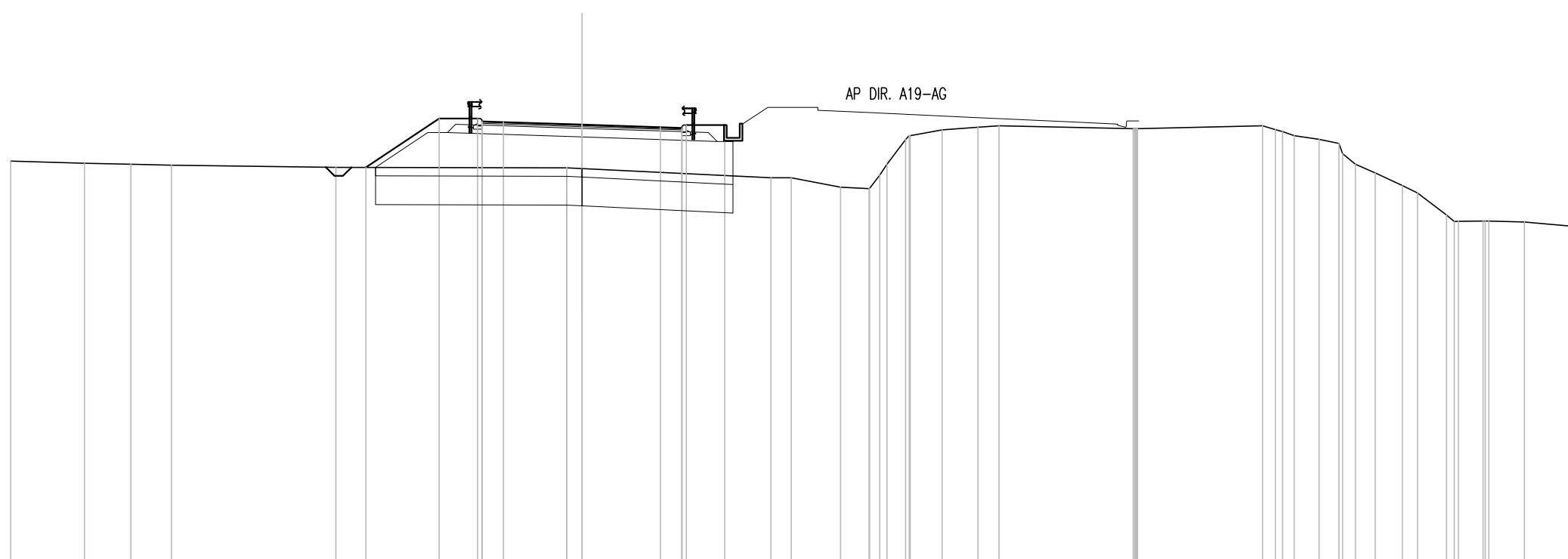
Q. PROG. STRATO SUP.																								515.55	515.58	515.56	515.47	515.38	515.35	515.32															
Q. PROG. STR. SUP. TER. VEG.																								514.48	515.68	515.68	515.45																		
QUOTE TERRENO	514.69	514.62	514.61	514.50	514.49	514.48	514.48	515.68	515.68	515.56	515.47	515.38	515.35	515.32	514.23	514.11	514.02	514.03	514.00	514.00	514.61	515.00	515.26	515.34	515.34	515.22	515.00	515.34	515.22	515.00	514.55	514.49	514.00	513.18	513.00	512.49	512.13	512.08	512.00	512.02	511.98				
DISTANZE PARZIALI STRATO SUP.																								0.75	2.75	2.75	0.75																		
DISTANZE PROG STRATO SUP.																								-6.80	-5.00	-3.65	-3.65																		
DISTANZE TERRENO	-20.00	-18.03	-17.19	-14.96	-13.05	-6.86	-5.00	-3.65	-3.65	0.00	3.56	4.05	5.61	7.74	9.57	10.02	10.60	11.10	11.56	11.92	13.21	13.69	13.84	19.10	22.79	23.43	24.36	25.34	25.49	26.81	28.50	28.90	29.65	30.12	31.05	33.46	34.15	35.00							

SCAVI E BONIFICHE	
SCOTICO	12.52 m
BONIFICA	12.52 mq
FOSSO (SEZ. OBBL.)	0.51 mq
RILEVATI	
RILEVATO	13.48 mq
TERRENO VEGETALE	1.56 mq
SOVRASTRUTTURA STRADALE	
STRATO DI USURA	0.20 mq
STRATO DI BINDER	0.28 mq
STRATO DI BASE	0.42 mq
STRATO DI FONDAZIONE	2.75 mq
MANUFATTI	
MAGRONE	0.14 mq

SEZIONE N. : 62
 QT. PROGETTO : 515.389
 DIST.PROG. : 0+580.000
 DIST.PREC. : 10.000
 DIST.SUCC. : 10.000

SCALA 1:200

QT.RIF. 500.000



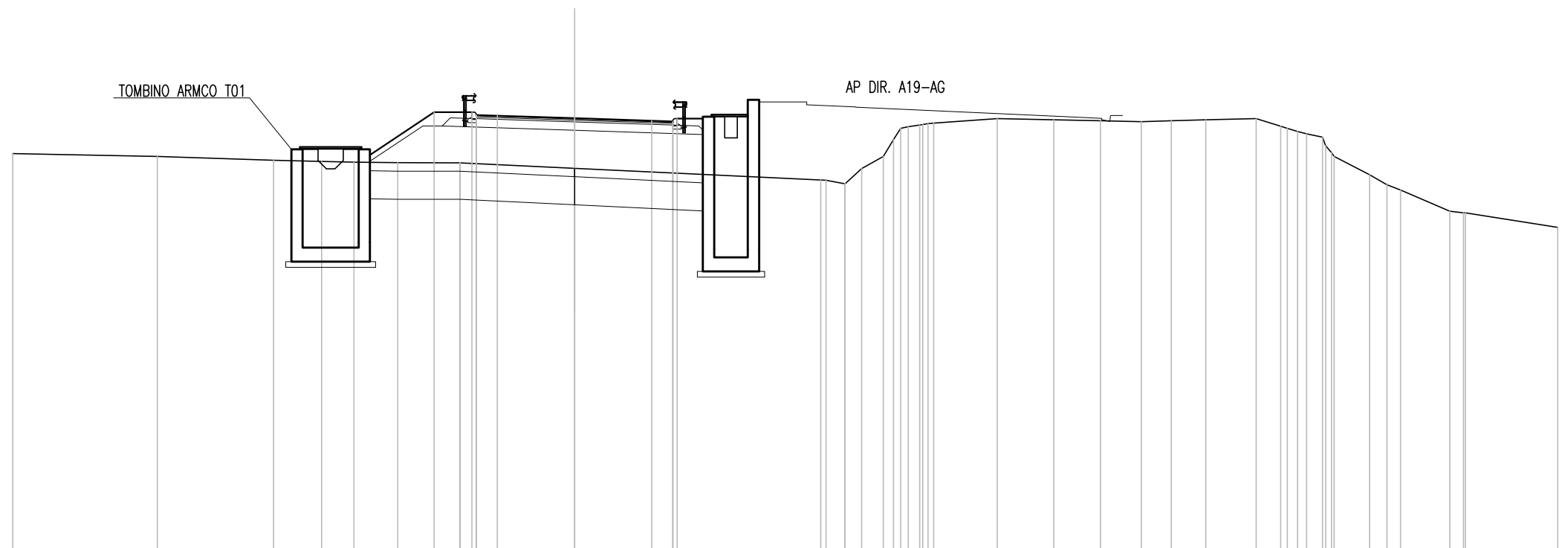
Q. PROG. STRATO SUP.								515.47	515.50	515.48		515.39	515.30	515.27	515.24																											
Q. PROG. STR. SUP. TER. VEG.						513.89		515.60	515.60				515.37	515.37																												
QUOTE TERRENO	514.11	514.04	514.00	513.97		513.90		515.60	513.88	513.85			513.53	513.53	513.20	513.15	514.00	514.87	515.01	515.20		515.30	515.35		515.25	515.25	515.35	515.21	515.00	514.88	514.73	514.00	513.70	513.26	513.00	512.22	512.00	512.02	512.02	511.98	511.81	
DISTANZE PARZIALI STRATO SUP.								0.75	2.75	2.75		0.75																														
DISTANZE PROG STRATO SUP.						7.56		5.00	3.65				3.65	5.00																												
DISTANZE TERRENO	20.00	17.42	15.79	14.37		8.61			0.54	0.00			6.61	7.32	9.05	10.05	10.68	11.33	11.49	12.61		13.86	14.60		19.30	19.45		23.82	24.27	24.93	25.81	26.50	27.08	27.77	28.72	29.26	30.27	30.68	31.55	31.75	32.99	35.00

SCAVI E BONIFICHE	
SCOTICO	11.85 m
BONIFICA	11.85 mq
RILEVATI	
RILEVATO	14.71 mq
TERRENO VEGETALE	1.20 mq
SOVRASTRUTTURA STRADALE	
STRATO DI USURA	0.20 mq
STRATO DI BINDER	0.28 mq
STRATO DI BASE	0.42 mq
STRATO DI FONDAZIONE	2.73 mq
MANUFATTI	
MAGRONE	0.14 mq

SEZIONE N. : 63
 QT. PROGETTO : 515.364
 DIST.PROG. : 0+590.000
 DIST.PREC. : 10.000
 DIST.SUCC. : 10.000

SCALA 1:200

QT.RIF. 500.000



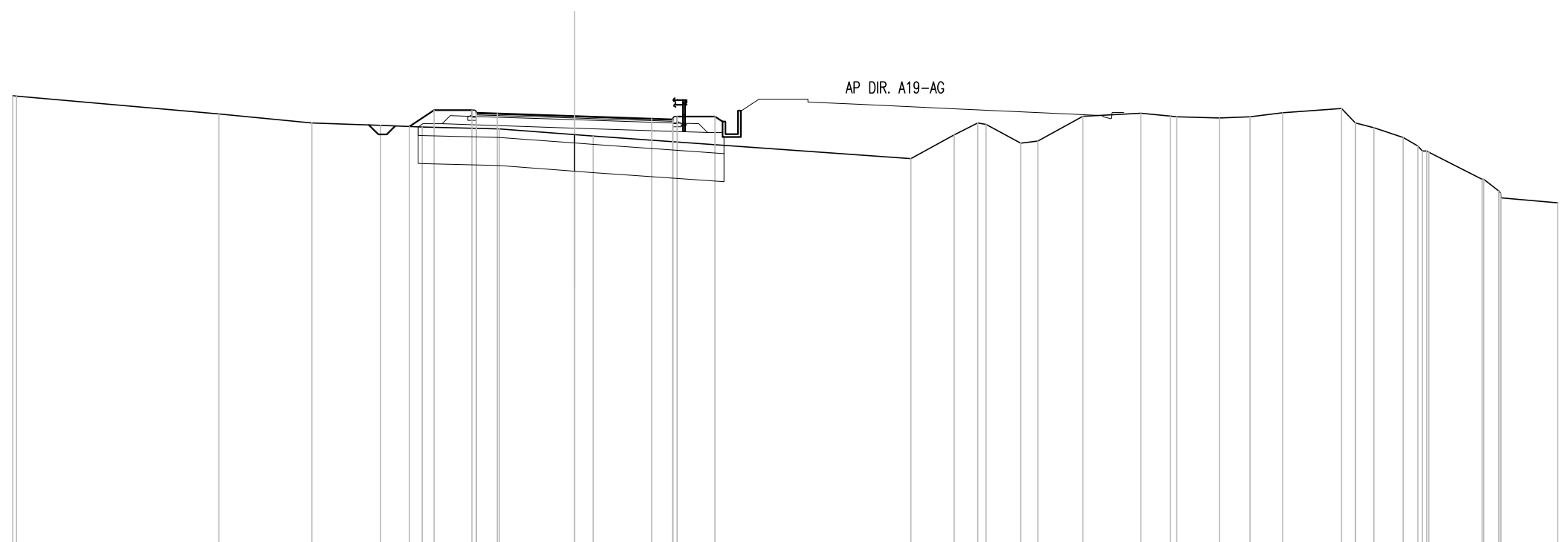
Q. PROG. STRATO SUP.																					515.45	515.48	515.45	515.36	515.27	515.25	515.22																	
Q. PROG. STR. SUP. TER. VEG.																					515.58	515.58	515.35																					
QUOTE TERRENO	514.10	514.00	513.87	513.83	513.80	513.78	513.78	513.78	513.58											513.16	513.16	513.57	514.00	515.00	515.13	515.19	515.35	515.31	515.28	515.24	515.28	515.31	515.35	515.08	514.90	514.69	514.00	513.35	513.00	512.81	512.06	512.00	512.00	511.48
DISTANZE PARZIALI STRATO SUP.								0.75	2.75	2.75	0.75																																	
DISTANZE PROG STRATO SUP.						-7.67	-5.00	-3.65				-3.65	-5.00																															
DISTANZE TERRENO	-20.00	-14.86	-10.71	-9.00	-7.86	-6.29	-4.08	-4.08	0.00											8.76	8.95	10.22	10.99	11.61	12.28	12.79	15.05	17.06	18.72	20.17	21.24	22.47	24.27	25.13	25.74	26.63	27.04	28.30	28.93	29.40	31.15	31.64	31.72	35.00

SCAVI E BONIFICHE	
SCOTICO	10.88 m
BONIFICA	10.88 mq
FOSSO (SEZ. OBBL.)	0.54 mq
RILEVATI	
RILEVATO	2.61 mq
TERRENO VEGETALE	1.20 mq
SOVRASTRUTTURA STRADALE	
STRATO DI USURA	0.20 mq
STRATO DI BINDER	0.28 mq
STRATO DI BASE	0.42 mq
STRATO DI FONDAZIONE	2.75 mq
MANUFATTI	
MAGRONE	0.14 mq

SEZIONE N. : 68
 QT. PROGETTO : 515.249
 DIST.PROG. : 0+640.000
 DIST.PREC. : 10.000
 DIST.SUCC. : 10.000

SCALA 1:200

QT.RIF. 500.000



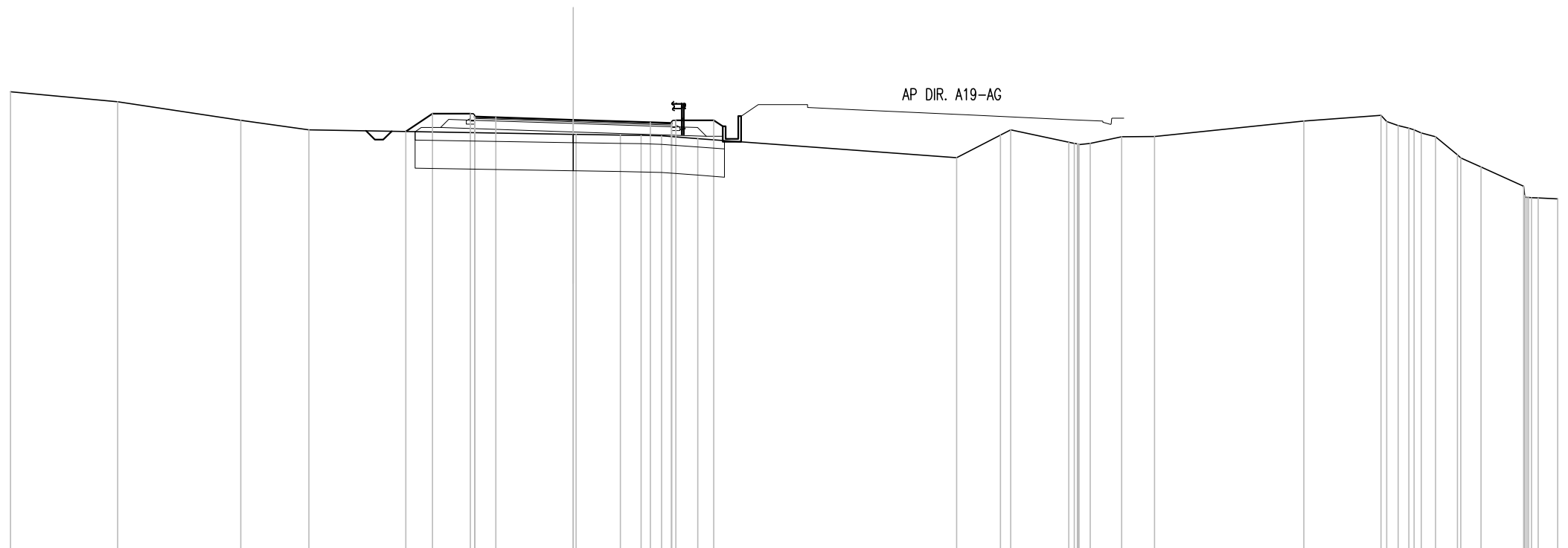
Q. PROG. STRATO SUP.	515.98					515.33	515.34	515.25	515.16																									
Q. PROG. STR. SUP. TER. VEG.	515.96					514.88	515.46		515.23	515.23																								
QUOTE TERRENO	515.98		515.33	515.00	514.92	514.86	514.79	514.59	514.54		513.74	514.58	515.00	514.95	514.28	514.36	515.24	515.35	515.25	515.22	515.18	515.22	515.37	515.52	515.00	514.83	514.49	514.18	513.96	513.00	512.58	512.33	512.16	
DISTANZE PARZIALI STRATO SUP.							0.75	2.75	2.75	0.75																								
DISTANZE PROG STRATO SUP.					5.88	5.00	3.65			3.65	5.00																							
DISTANZE TERRENO	-20.00	-19.86	-12.66	-9.35	-6.91	-5.42	-2.68	0.00	0.67		11.97	13.52	14.36	14.65	15.88	16.49	18.10	20.16	21.21	21.44	22.96	24.04	25.21	27.31	27.79	27.80	28.46	29.50	30.02	30.41	32.31	32.90	32.98	35.00

SCAVI E BONIFICHE	
SCOTICO	11.00 m
BONIFICA	11.00 mq
FOSSO (SEZ. OBBL.)	0.53 mq
RILEVATI	
RILEVATO	1.09 mq
TERRENO VEGETALE	1.23 mq
SOVRASTRUTTURA STRADALE	
STRATO DI USURA	0.20 mq
STRATO DI BINDER	0.28 mq
STRATO DI BASE	0.42 mq
STRATO DI FONDAZIONE	2.75 mq
MANUFATTI	
MAGRONE	0.14 mq

SEZIONE N. : 70
 QT. PROGETTO : 515.361
 DIST.PROG. : 0+658.808
 DIST.PREC. : 8.808
 DIST.SUCC. : 1.192

SCALA 1:200

QT.RIF. 500.000



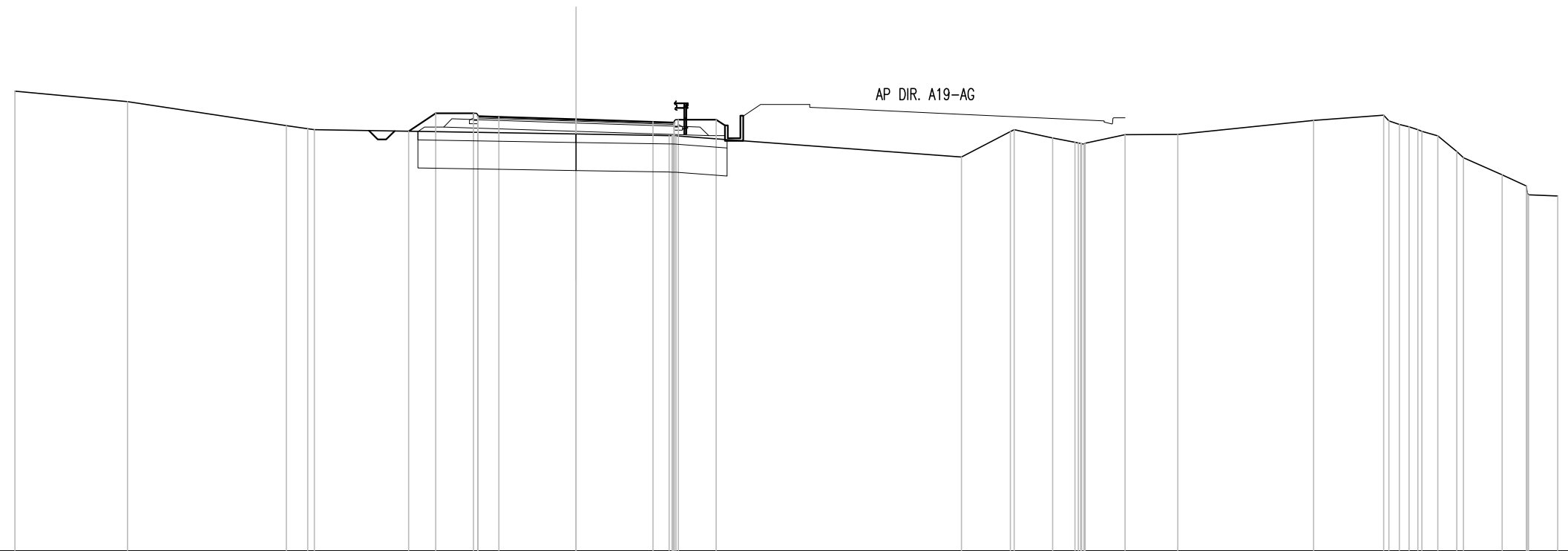
Q. PROG. STRATO SUP.																										515.45	515.48	515.45	515.36	515.27	515.22																										
Q. PROG. STR. SUP. TER. VEG.																										514.94	515.58	515.58	515.35	515.35																											
QUOTE TERRENO	516.36	516.00	515.34	515.00				514.85	514.84	514.82	514.81	514.79	514.69			514.01	514.82	515.00	514.56	514.52	514.76	514.76		515.32	515.52	515.16	515.00	514.76	514.12	514.00	513.69	513.00	512.58	512.54																							
DISTANZE PARZIALI STRATO SUP.																												0.75	2.75	2.75	0.75																										
DISTANZE PROG STRATO SUP.																										-5.95	-5.00	-3.65							-3.65	-5.00																					
DISTANZE TERRENO	-20.00	-16.19	-11.82	-9.39				0.00	0.10	1.68	2.41	3.14	4.43			13.63	15.19	15.56	17.62	18.39	19.50	20.67		25.97	28.72	29.32	29.90	30.65	31.44	31.56	32.27	33.79	34.30	35.00																							

SCAVI E BONIFICHE	
SCOTICO	11.03 m
BONIFICA	11.03 mq
FOSSO (SEZ. OBBL.)	0.53 mq
RILEVATI	
RILEVATO	1.16 mq
TERRENO VEGETALE	1.23 mq
SOVRASTRUTTURA STRADALE	
STRATO DI USURA	0.20 mq
STRATO DI BINDER	0.28 mq
STRATO DI BASE	0.42 mq
STRATO DI FONDAZIONE	2.75 mq
MANUFATTI	
MAGRONE	0.14 mq

SEZIONE N. : 71
 QT. PROGETTO : 515.374
 DIST.PROG. : 0+660.000
 DIST.PREC. : 1.192
 DIST.SUCC. : 10.000

SCALA 1:200

QT.RIF. 500.000



Q. PROG. STRATO SUP.					515.46		515.37		515.28																				
Q. PROG. STR. SUP. TER. VEG.					514.94				515.36																				
QUOTE TERRENO	516.37	516.00	515.15	515.04	515.00	515.59	515.46	514.85	514.79	514.79	514.03	514.93	515.00	514.71	514.55	514.52	514.82	514.83	515.34	515.52	515.19	515.00	514.79	514.23	514.00	513.39	513.00	512.68	512.64
DISTANZE PARZIALI STRATO SUP.						0.75	2.75	2.75	0.75																				
DISTANZE PROG STRATO SUP.						-5.97	-5.00	-3.65		-3.65																			
DISTANZE TERRENO	-20.00	-15.99	-10.32	-9.56	-9.32			0.00	3.33	3.57	13.74	15.49	15.62	16.99	17.79	18.15	19.58	21.46	26.29	28.80	29.35	30.02	30.72	31.41	31.64	33.02	33.88	33.95	35.00

SCAVI E BONIFICHE	
STERRO	0.04 mq
SCOTICO	11.14 m
BONIFICA	11.14 mq
FOSSO (SEZ. OBBL.)	0.60 mq

RILEVATI	
RILEVATO	1.27 mq
TERRENO VEGETALE	1.26 mq

SOVRASTRUTTURA STRADALE	
STRATO DI USURA	0.20 mq
STRATO DI BINDER	0.28 mq
STRATO DI BASE	0.42 mq
STRATO DI FONDAZIONE	2.75 mq

MANUFATTI	
MAGRONE	0.14 mq

SEZIONE N. : 72

QT. PROGETTO : 515.511

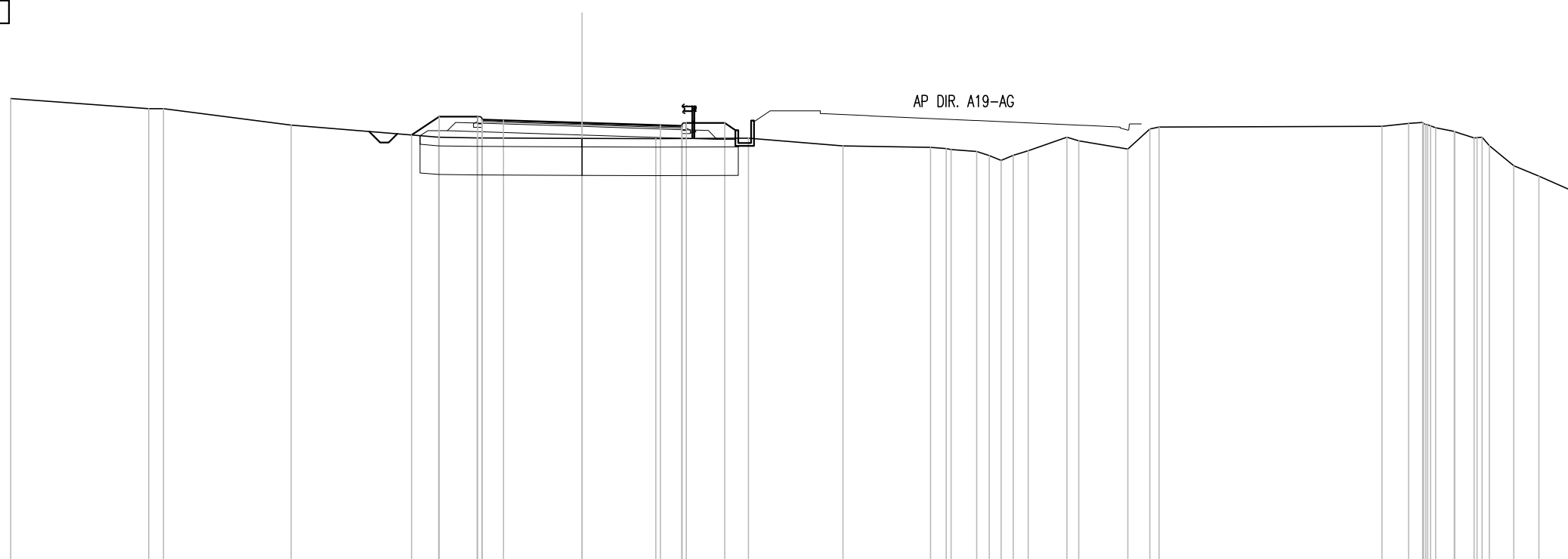
DIST.PROG. : 0+670.000

DIST.PREC. : 10.000

DIST.SUCC. : 10.000

SCALA 1:200

QT.RIF. 500.000



Q. PROG. STRATO SUP.						515.59 515.62 515.66	515.51	515.42 515.40 515.37											
Q. PROG. STR. SUP. TER. VEG.					515.08	515.72			515.50	515.50									
QUOTE TERRENO	516.36	516.00 516.00		515.42	515.00	514.98	514.96	514.95	514.97	514.70	514.65 514.61 514.57	514.50	514.19	514.53	515.00 514.88	514.59	515.29 515.36		515.39 515.48 515.52 515.33
DISTANZE PARZIALI STRATO SUP.						0.75	2.75	2.75	0.75										
DISTANZE PROG STRATO SUP.					-5.97	-5.00			-3.65	-5.00									
DISTANZE TERRENO	-20.00	-15.16 -14.65		-10.18	-5.02	-3.67	0.00	2.58	5.83	9.13	12.20 12.75 12.92	13.82	14.67	15.62	16.98 17.39	19.11	19.88 20.20		28.00 28.94 29.43 29.88

SCAVI E BONIFICHE	
STERRO	0.65 mq
SCOTICO	11.04 m
BONIFICA	11.04 mq
FOSSO (SEZ. OBBL.)	0.55 mq
RILEVATI	
TERRENO VEGETALE	1.22 mq
SOVRASTRUTTURA STRADALE	
STRATO DI USURA	0.20 mq
STRATO DI BINDER	0.28 mq
STRATO DI BASE	0.42 mq
STRATO DI FONDAZIONE	2.75 mq
MANUFATTI	
MAGRONE	0.14 mq

SEZIONE N. : 73

QT. PROGETTO : 515.688

DIST.PROG. : 0+680.000

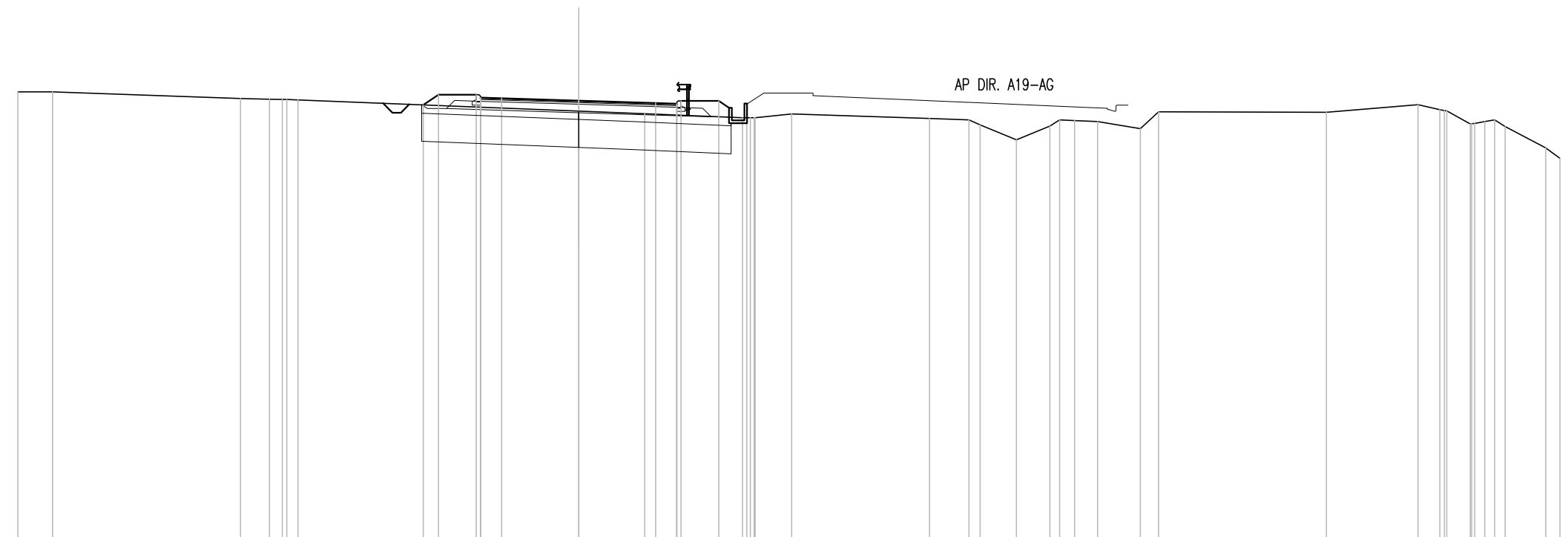
DIST.PREC. : 10.000

DIST.SUCC. : 10.000

AP DIR. A19-AG

SCALA 1:200

QT.RIF. 500.000



Q. PROG. STRATO SUP.																																						
Q. PROG. STR. SUP. TER. VEG.																																						
QUOTE TERRENO	516.00	516.00	515.76	515.74	515.73	515.72	515.54	515.90	515.90	515.77	515.80	515.69	515.60	515.58	515.55	515.68	515.68	515.06	515.00	514.82	514.29	514.79	514.98	514.95	514.69	515.29	515.28	515.54	515.37	515.32	514.86	514.94	514.77	514.00	513.63			
DISTANZE PARZIALI STRATO SUP.									0.75	2.75	2.75	0.75																										
DISTANZE PROG STRATO SUP.							-5.54	-5.00	-3.65					-3.65	-5.00																							
DISTANZE TERRENO	-20.00	-18.76	-12.06	-11.92	-10.57	-10.01					0.00	-2.36		5.84	6.29	7.60			12.52	13.92	14.32	15.62	16.80	17.69	18.51	20.03	20.69		26.67		29.94	30.71	30.96	31.90	32.31	33.05	34.49	35.00

SCAVI E BONIFICHE	
STERRO	1.55 mq
BONIFICA	9.44 mq
FOSSO (SEZ. OBBL.)	0.54 mq
RILEVATI	
TERRENO VEGETALE	1.25 mq
SOVRASTRUTTURA STRADALE	
STRATO DI USURA	0.20 mq
STRATO DI BINDER	0.28 mq
STRATO DI BASE	0.42 mq
STRATO DI FONDAZIONE	2.75 mq
MANUFATTI	
MAGRONE	0.14 mq

SEZIONE N. : 74

QT. PROGETTO : 515.869

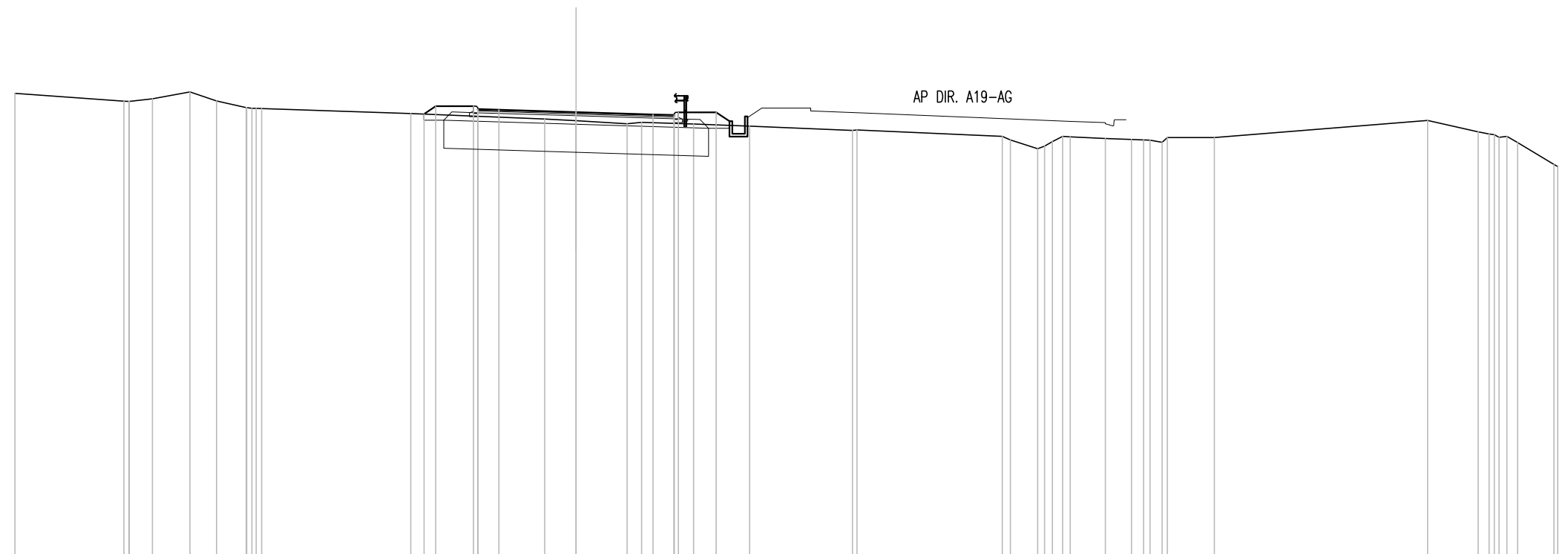
DIST.PROG. : 0+690.000

DIST.PREC. : 10.000

DIST.SUCC. : 10.000

SCALA 1:200

QT.RIF. 500.000



Q. PROG. STRATO SUP.							515.86	515.86																													
Q. PROG. STR. SUP. TER. VEG.							515.80	516.08	516.08																												
QUOTE TERRENO	516.53	516.25	516.25	516.34	516.59	516.27	516.03	516.00	515.82	515.63	515.56	515.45	515.51	515.45	515.37	515.22	515.23	515.00	514.87	514.56	514.82	514.99	514.93	514.89	514.86	514.96	514.96	515.57	515.16	515.07	515.00	514.78	514.00	513.93			
DISTANZE PARZIALI STRATO SUP.									0.75	2.75		2.75		0.75																							
DISTANZE PROG STRATO SUP.							-5.42	-5.00	-3.65					-3.65	-5.00																						
DISTANZE TERRENO	-20.00	-16.11	-15.92	-15.10	-13.76	-12.81	-11.75	-11.20	-5.88	-1.11	0.00	1.82	2.34	4.19	6.19	9.86	10.02	15.20	15.49	16.46	16.98	17.62	18.87	19.80	20.47	21.08	22.76	30.36	32.16	32.74	33.19	33.57	34.86	35.00			

SCAVI E BONIFICHE	
STERRO	4.37 mq
BONIFICA	9.44 mq
FOSSO (SEZ. OBBL.)	0.56 mq

RILEVATI	
TERRENO VEGETALE	1.02 mq

SOVRASTRUTTURA STRADALE	
STRATO DI USURA	0.20 mq
STRATO DI BINDER	0.28 mq
STRATO DI BASE	0.42 mq
STRATO DI FONDAZIONE	2.75 mq

MANUFATTI	
MAGRONE	0.14 mq

SEZIONE N. : 76

QT. PROGETTO : 516.230

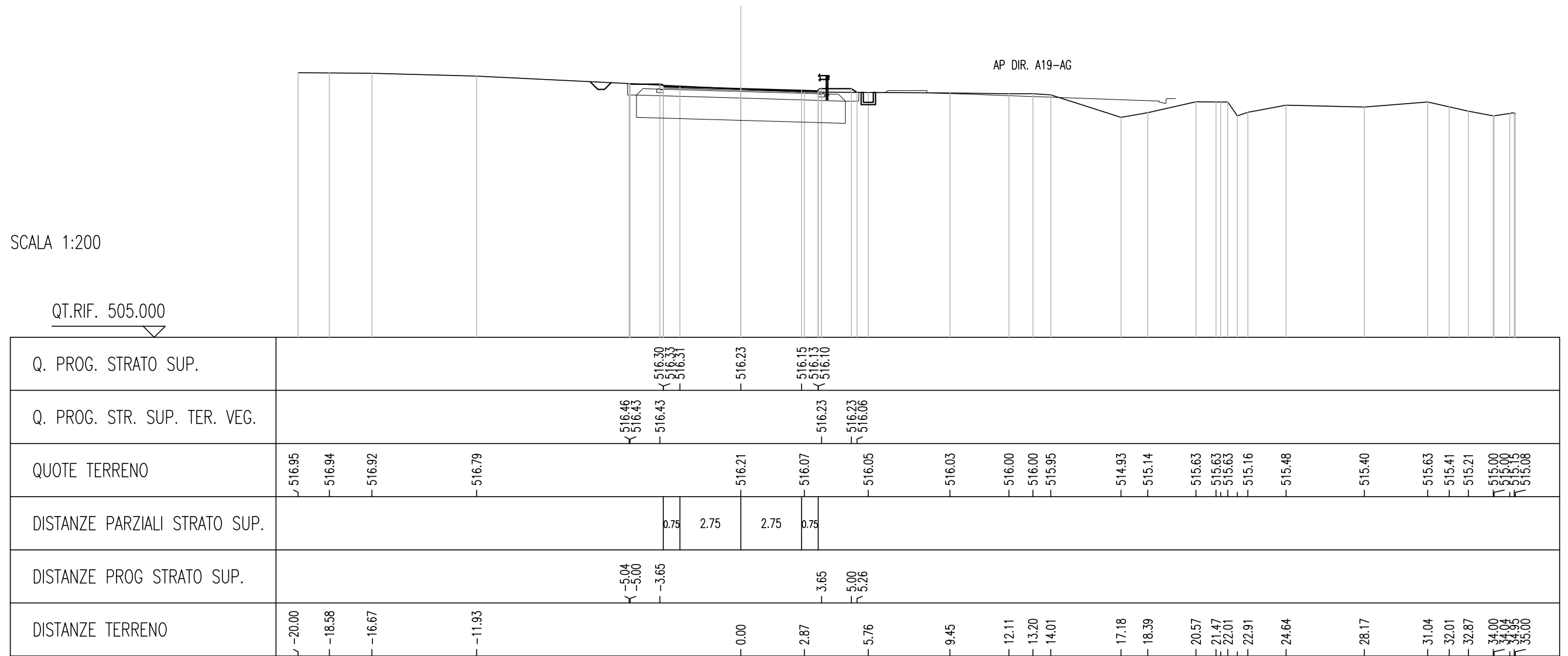
DIST.PROG. : 0+710.000

DIST.PREC. : 10.000

DIST.SUCC. : 10.000

SCALA 1:200

QT.RIF. 505.000

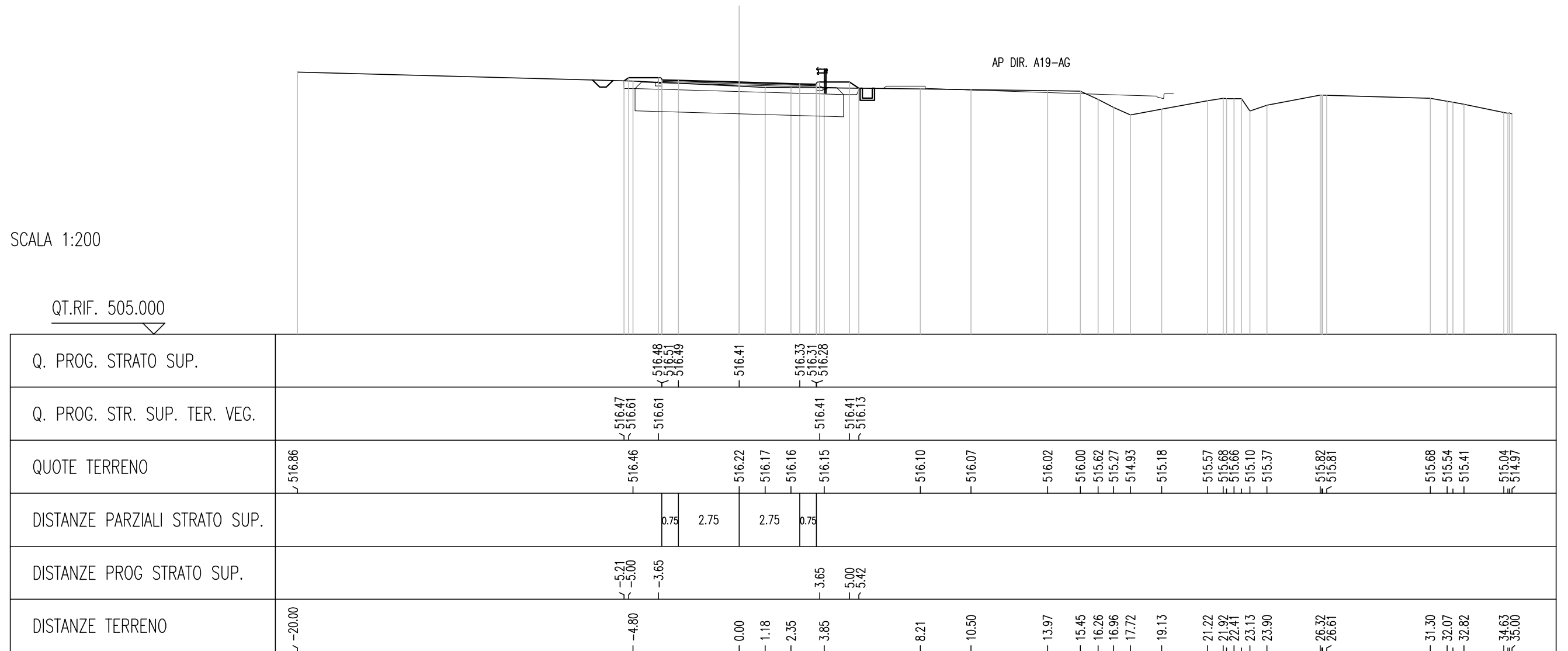


SCAVI E BONIFICHE	
STERRO	2.91 mq
BONIFICA	9.44 mq
FOSSO (SEZ. OBBL.)	0.53 mq
RILEVATI	
TERRENO VEGETALE	1.14 mq
SOVRASTRUTTURA STRADALE	
STRATO DI USURA	0.20 mq
STRATO DI BINDER	0.28 mq
STRATO DI BASE	0.42 mq
STRATO DI FONDAZIONE	2.75 mq
MANUFATTI	
MAGRONE	0.14 mq

SEZIONE N. : 77
 QT. PROGETTO : 516.410
 DIST.PROG. : 0+720.000
 DIST.PREC. : 10.000
 DIST.SUCC. : 10.000

SCALA 1:200

QT.RIF. 505.000

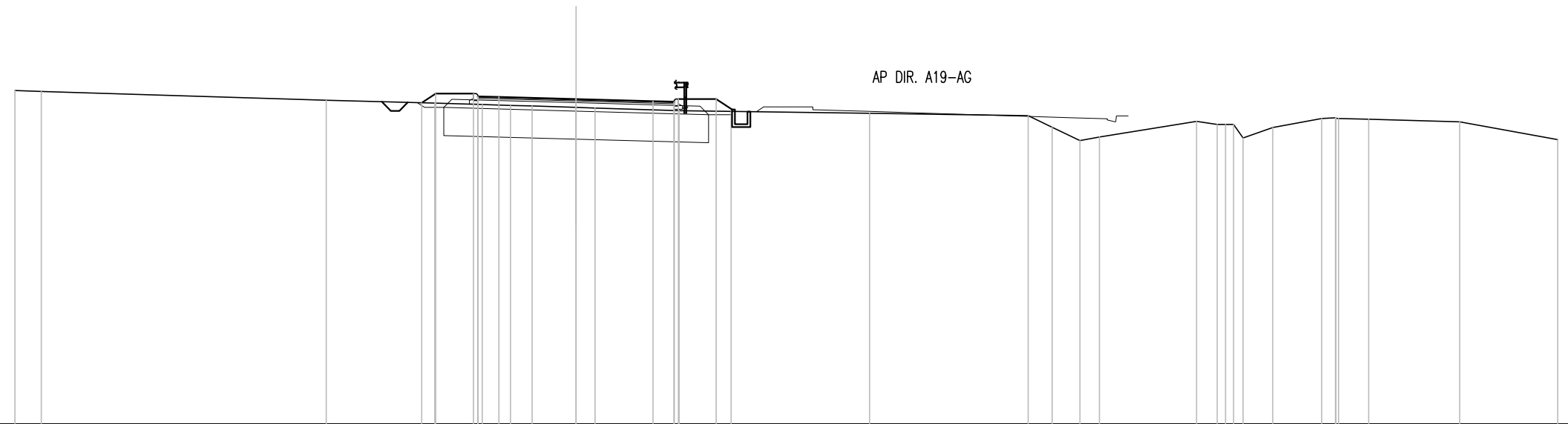


SCAVI E BONIFICHE	
STERRO	1.48 mq
BONIFICA	13.23 mq
FOSSO (SEZ. OBBL.)	0.53 mq
RILEVATI	
TERRENO VEGETALE	1.27 mq
SOVRASTRUTTURA STRADALE	
STRATO DI USURA	0.20 mq
STRATO DI BINDER	0.28 mq
STRATO DI BASE	0.42 mq
STRATO DI FONDAZIONE	2.75 mq
MANUFATTI	
MAGRONE	0.14 mq

SEZIONE N. : 78
 QT. PROGETTO : 516.590
 DIST.PROG. : 0+730.000
 DIST.PREC. : 10.000
 DIST.SUCC. : 10.000

SCALA 1:200

QT.RIF. 505.000



Q. PROG. STRATO SUP.						516.66	516.69	516.67	516.59	516.51	516.49	516.46																								
Q. PROG. STR. SUP. TER. VEG.				516.46	516.79	516.79	516.40	516.36	516.34	516.29	516.27	516.18	516.59	516.59																						
QUOTE TERRENO	516.89	516.86			516.44	516.40	516.36	516.34		516.29	516.27	516.18	516.15		516.08		516.00	515.59	515.11	515.23		515.80	515.69	515.69	515.20	515.57	515.90	515.92	515.86	515.87		515.78		515.14		
DISTANZE PARZIALI STRATO SUP.						0.75	2.75			2.75		0.75																								
DISTANZE PROG STRATO SUP.					-5.50	-5.00	-3.65					-3.65	-5.00																							
DISTANZE TERRENO	-20.00	-19.06				-8.90	-5.03	-3.34	-2.33	-1.56	0.00	0.68	-3.68	-5.53		10.47		16.12	16.98	17.97	18.66		22.13	22.86	23.45	23.78	24.84	26.58	27.07	27.18	28.26		31.50		35.00	

SCAVI E BONIFICHE	
STERRO	1.63 mq
BONIFICA	13.23 mq
FOSSO (SEZ. OBBL.)	0.53 mq
RILEVATI	
TERRENO VEGETALE	1.27 mq
SOVRASTRUTTURA STRADALE	
STRATO DI USURA	0.20 mq
STRATO DI BINDER	0.28 mq
STRATO DI BASE	0.42 mq
STRATO DI FONDAZIONE	2.75 mq
MANUFATTI	
MAGRONE	0.14 mq

SEZIONE N. : 79
 QT. PROGETTO : 516.771
 DIST.PROG. : 0+740.000
 DIST.PREC. : 10.000
 DIST.SUCC. : 10.000

SCALA 1:200

QT.RIF. 505.000

Q. PROG. STRATO SUP.	516.83, 516.86, 516.84, 516.77, 516.70, 516.68, 516.65																											
Q. PROG. STR. SUP. TER. VEG.	516.67, 516.96, 516.96, 516.78, 516.78																											
QUOTE TERRENO	517.07	517.06	517.00	516.92	516.79	516.71		516.49	516.39		516.01	516.00	515.94	515.29	515.58	515.91	515.72	515.71	515.30	515.78	515.98	516.02	515.97	515.93	515.88	515.35	515.25	
DISTANZE PARZIALI STRATO SUP.							0.75	2.75	2.75	0.75																		
DISTANZE PROG STRATO SUP.						-5.44	-5.00	-3.65		-3.65	-5.00																	
DISTANZE TERRENO	-20.00	-19.49	-16.82	-13.90	-9.68	-6.48		0.00	-2.80		15.15	15.80	15.92	18.20	20.22	22.29	23.60	24.10	24.39	25.74	26.81	27.70	27.90	29.87	31.67	34.57	35.00	

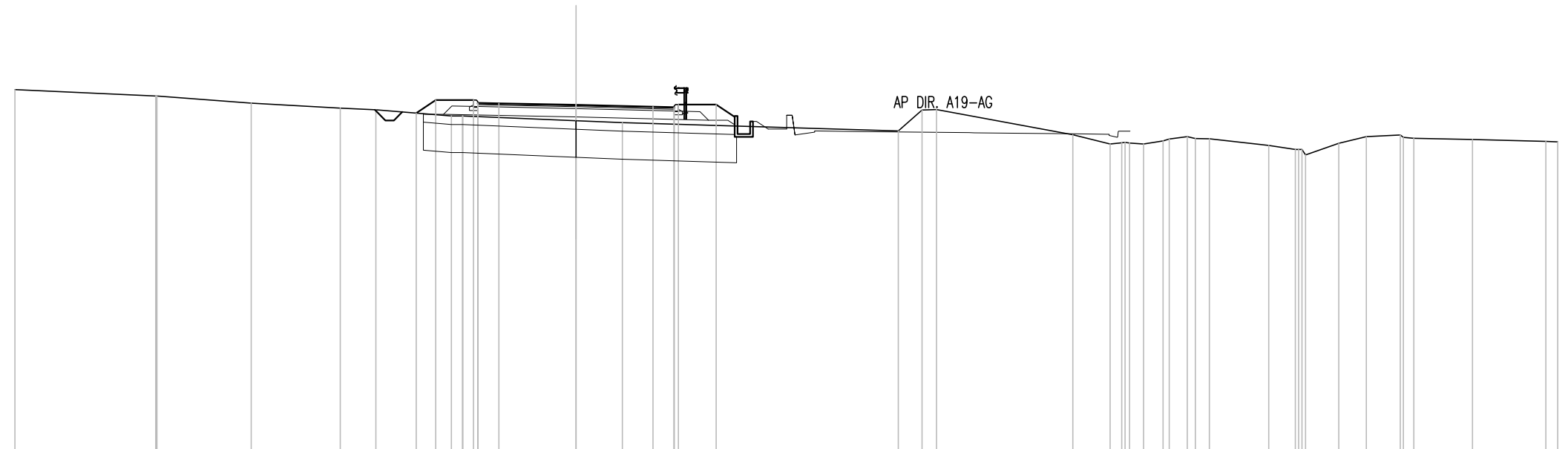
AP DIR. A19-AG

SCAVI E BONIFICHE	
SCOTICO	11.18 m
BONIFICA	11.18 mq
FOSSO (SEZ. OBBL.)	0.60 mq
RILEVATI	
RILEVATO	1.34 mq
TERRENO VEGETALE	1.32 mq
SOVRASTRUTTURA STRADALE	
STRATO DI USURA	0.20 mq
STRATO DI BINDER	0.28 mq
STRATO DI BASE	0.42 mq
STRATO DI FONDAZIONE	2.75 mq
MANUFATTI	
MAGRONE	0.14 mq

SEZIONE N. : 82
 QT. PROGETTO : 517.394
 DIST.PROG. : 0+770.000
 DIST.PREC. : 10.000
 DIST.SUCC. : 10.000

SCALA 1:200

QT.RIF. 505.000



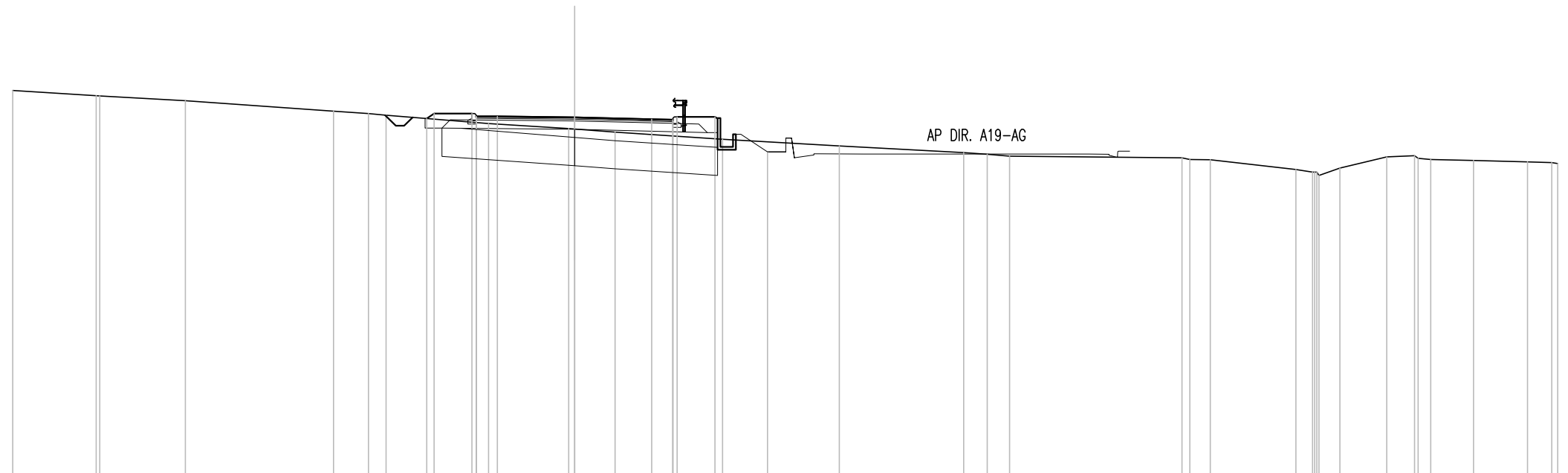
Q. PROG. STRATO SUP.							517.43 517.46 517.45		517.39		517.33 517.31 517.28																					
Q. PROG. STR. SUP. TER. VEG.						517.10	517.56	517.56			517.41	517.41																				
QUOTE TERRENO	517.93	517.71 517.71	517.45	517.28	517.22	517.00	517.00		516.83	516.76			516.46	517.21 517.23		516.33	516.00	516.05	516.00	516.11	516.18	516.19	515.94	515.80	515.61	516.02	516.26	516.32	516.20	516.16	516.09	516.08
DISTANZE PARZIALI STRATO SUP.							0.75	2.75	2.75	0.75																						
DISTANZE PROG STRATO SUP.						-5.69	-5.00	-3.65			-3.65	-5.00																				
DISTANZE TERRENO	-20.00	-14.98 -14.94	-11.57	-8.40	-7.13	-4.44 -4.03			0.00	1.65			11.49	12.34 12.86		17.71	19.05	19.57	20.24	20.93	21.15	22.08 22.58	24.69	25.64	26.01	27.19	28.18	29.39	29.87	31.96	34.57	35.00

SCAVI E BONIFICHE	
STERRO	0.89 mq
SCOTICO	9.11 m
BONIFICA	9.90 mq
FOSSO (SEZ. OBBL.)	0.60 mq
RILEVATI	
RILEVATO	0.54 mq
TERRENO VEGETALE	1.06 mq
SOVRASTRUTTURA STRADALE	
STRATO DI USURA	0.20 mq
STRATO DI BINDER	0.28 mq
STRATO DI BASE	0.42 mq
STRATO DI FONDAZIONE	2.75 mq
MANUFATTI	
MAGRONE	0.14 mq

SEZIONE N. : 83
 QT. PROGETTO : 517.780
 DIST.PROG. : 0+780.000
 DIST.PREC. : 10.000
 DIST.SUCC. : 10.000

SCALA 1:200

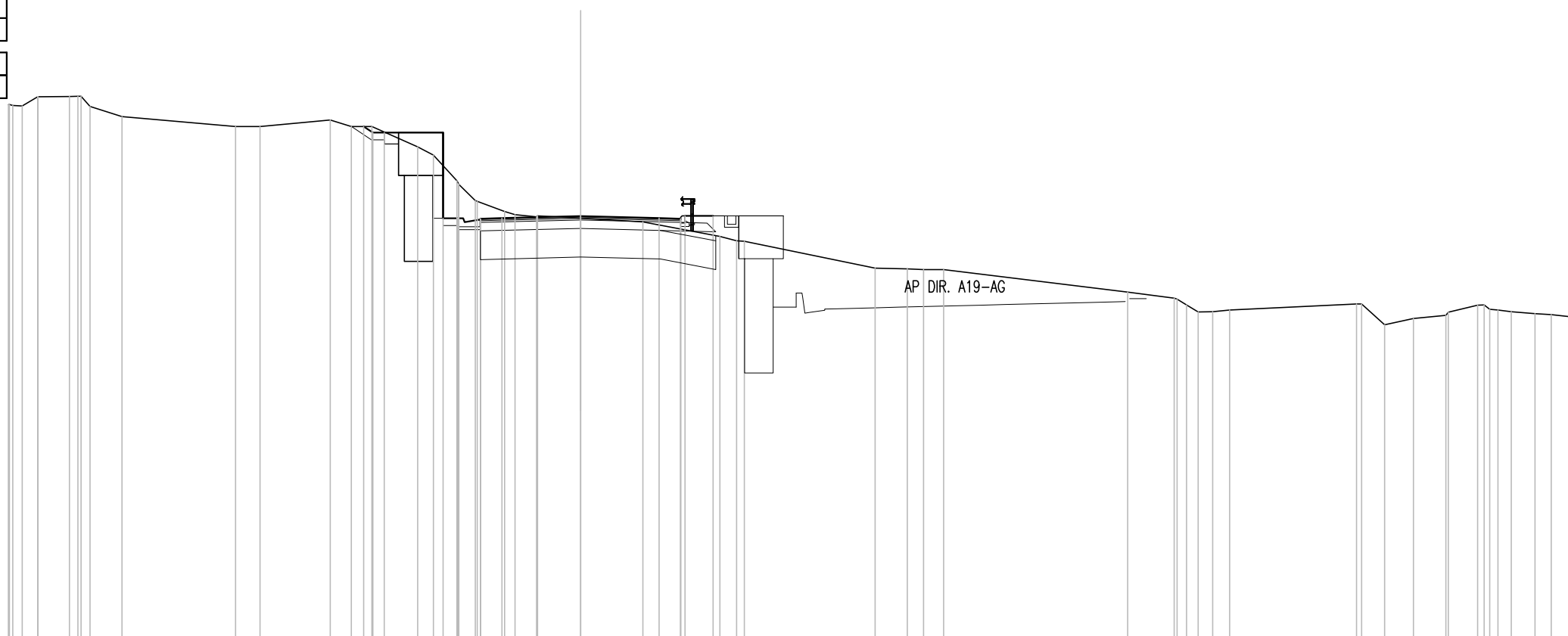
QT.RIF. 505.000



Q. PROG. STRATO SUP.							517.78 517.81 517.81	517.78	517.71 517.69 517.66												
Q. PROG. STR. SUP. TER. VEG.							517.74 517.91	517.79	517.79	516.55											
QUOTE TERRENO	518.73	518.55 518.54	518.37	518.00	517.91 517.85	517.56	517.38 517.36	517.25	517.00	516.76	516.52	516.47	516.39	516.34 516.27 516.27	515.92 515.83 515.71 515.97	516.37	516.42 516.28	516.25	516.20	516.17 516.14	
DISTANZE PARZIALI STRATO SUP.							0.75	2.75	2.75	0.75											
DISTANZE PROG STRATO SUP.							5.26 5.00	3.65		3.65	5.00	6.87									
DISTANZE TERRENO	-20.00	-17.03 -16.90	-13.85	-8.58	-7.33 -6.71	-3.06	-0.21 0.00	1.44	-5.27	-9.43	-13.85	-14.69	-15.48	21.62 21.90 22.83	25.68 26.27 26.50 27.24	28.91	29.90 30.48	32.01	33.92	34.79 35.00	

SCAVI E BONIFICHE	
STERRO	6.96 mq
SCOTICO	2.97 m
BONIFICA	8.15 mq
FOSSO (SEZ. OBBL.)	0.95 mq
RILEVATI	
RILEVATO	0.04 mq
TERRENO VEGETALE	0.55 mq
SOVRASTRUTTURA STRADALE	
STRATO DI USURA	0.20 mq
STRATO DI BINDER	0.28 mq
STRATO DI BASE	0.42 mq
STRATO DI FONDAZIONE	2.42 mq
MANUFATTI	
MAGRONE	0.15 mq

SEZIONE N. : 87
 QT. PROGETTO : 519.865
 DIST.PROG. : 0+814.577
 DIST.PREC. : 4.577
 DIST.SUCC. : 5.423



SCALA 1:200

QT.RIF. 505.000

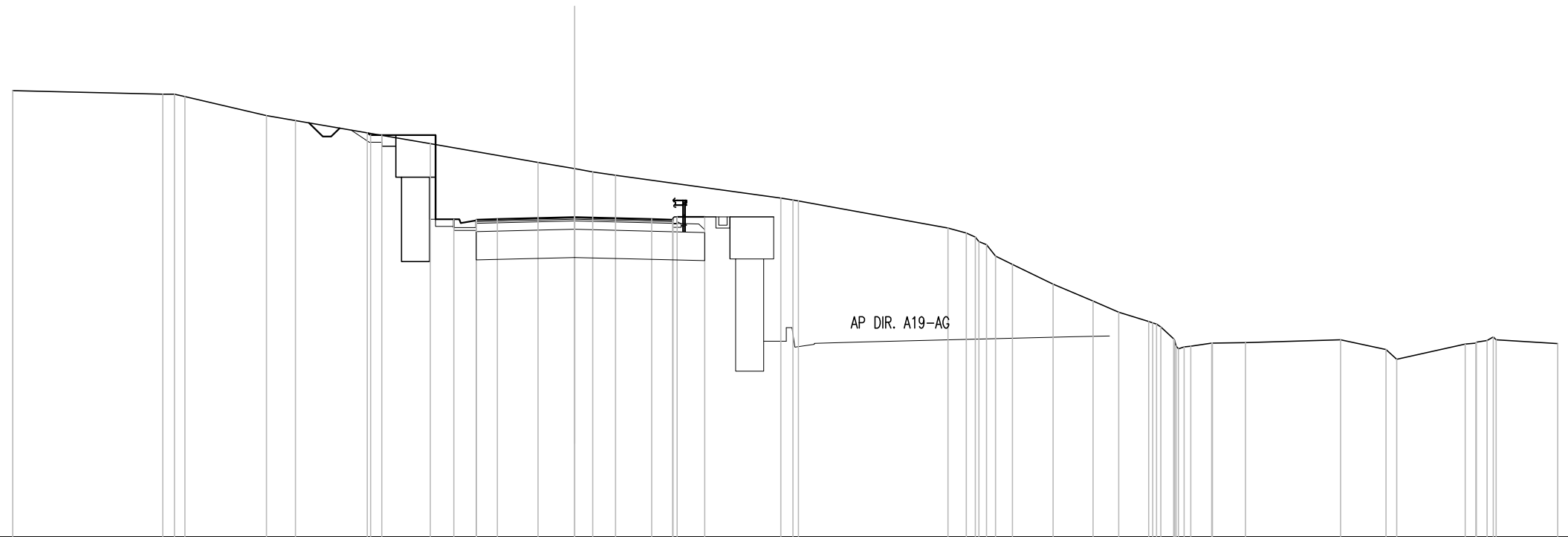
Q. PROG. STRATO SUP.																					519.75	519.80	519.86	519.80	519.75																						
Q. PROG. STR. SUP. TER. VEG.																					523.00	522.79	519.79	519.88	519.88																						
QUOTE TERRENO	523.77	523.72	524.05	524.05	523.70	523.35	523.00	523.00	523.23	523.00	523.00	522.29	522.00	521.11	520.41	520.38	520.03	519.92	519.84	519.88	519.79	519.66	519.16	519.00	518.99	518.05	518.02	518.00	518.00	517.21	517.00	516.51	516.53	516.59	516.80	516.79	516.06	516.29	516.40	516.51	516.75	516.58	516.52	516.45	516.42	516.30	
DISTANZE PARZIALI STRATO SUP.																0.75	2.75	2.75	0.75																												
DISTANZE PROG STRATO SUP.																7.58	7.26	6.86	4.80	4.30																											
DISTANZE TERRENO	20.00	19.52	18.97	18.87	17.87	17.15	16.03	12.06	11.21	8.74	8.01	7.30	5.69	5.14	4.32	3.68	3.61	2.65	2.29	1.54	1.50	0.00	2.18	4.87	5.45	5.73	10.30	11.42	11.99	12.69	19.12	20.76	21.59	22.10	22.69	27.13	27.30	28.11	29.12	30.25	30.34	31.36	32.07	32.53	33.37	33.93	35.00

SCAVI E BONIFICHE	
STERRO	23.78 mq
BONIFICA	8.13 mq
FOSSO (SEZ. OBBL.)	1.35 mq
RILEVATI	
TERRENO VEGETALE	0.49 mq
SOVRASTRUTTURA STRADALE	
STRATO DI USURA	0.20 mq
STRATO DI BINDER	0.28 mq
STRATO DI BASE	0.42 mq
STRATO DI FONDAZIONE	2.42 mq
MANUFATTI	
MAGRONE	0.15 mq

SEZIONE N. : 90
 QT. PROGETTO : 521.385
 DIST.PROG. : 0+840.000
 DIST.PREC. : 10.000
 DIST.SUCC. : 10.000

SCALA 1:200

QT.RIF. 510.000



Q. PROG. STRATO SUP.	<p style="text-align: center;"> 521.27 521.30 521.32 521.38 521.32 521.30 521.27 521.30 521.32 521.38 521.30 521.27 </p>																																		
Q. PROG. STR. SUP. TER. VEG.	<p style="text-align: center;"> 524.39 524.31 521.31 521.40 521.40 </p>																																		
QUOTE TERRENO	525.90	525.77	525.68	525.00	524.82	524.00	523.34	523.11	523.00	522.87	522.06	521.97	521.00	520.82	520.52	520.00	519.70	519.00	518.40	518.00	517.67	517.05	516.79	516.90	516.90	516.91	517.02	516.67	516.33	516.86	516.99	517.01	516.89		
DISTANZE PARZIALI STRATO SUP.						0.75	2.75	2.75	0.75																										
DISTANZE PROG STRATO SUP.						-7.38	-6.86	-4.80	-4.30		-3.65	-4.63																							
DISTANZE TERRENO	-20.00	-14.66	-13.87	-10.97	-9.94	-5.13	-1.30	0.00	0.65	1.46	7.34	7.97	13.30	13.95	14.39	14.99	15.59	17.04	18.46	19.37	20.44	21.33	21.94	22.68	22.71	23.89	27.27	28.89	29.27	31.71	32.49	32.80	35.00		

SCAVI E BONIFICHE	
STERRO	19.39 mq
BONIFICA	8.13 mq
FOSSO (SEZ. OBBL.)	1.41 mq

RILEVATI	
TERRENO VEGETALE	0.57 mq

SOVRASTRUTTURA STRADALE	
STRATO DI USURA	0.20 mq
STRATO DI BINDER	0.28 mq
STRATO DI BASE	0.42 mq
STRATO DI FONDAZIONE	2.42 mq

MANUFATTI	
MAGRONE	0.15 mq

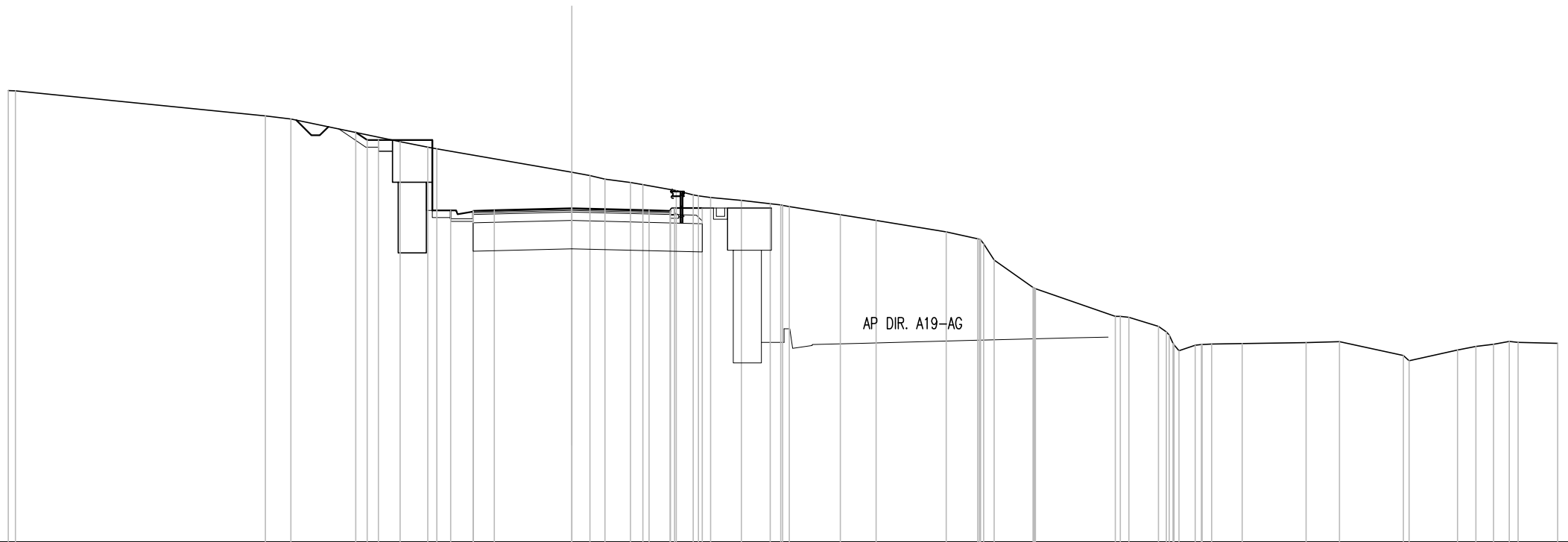
SEZIONE N. : 91

QT. PROGETTO : 521.834

DIST.PROG. : 0+850.000

DIST.PREC. : 10.000

DIST.SUCC. : 10.000



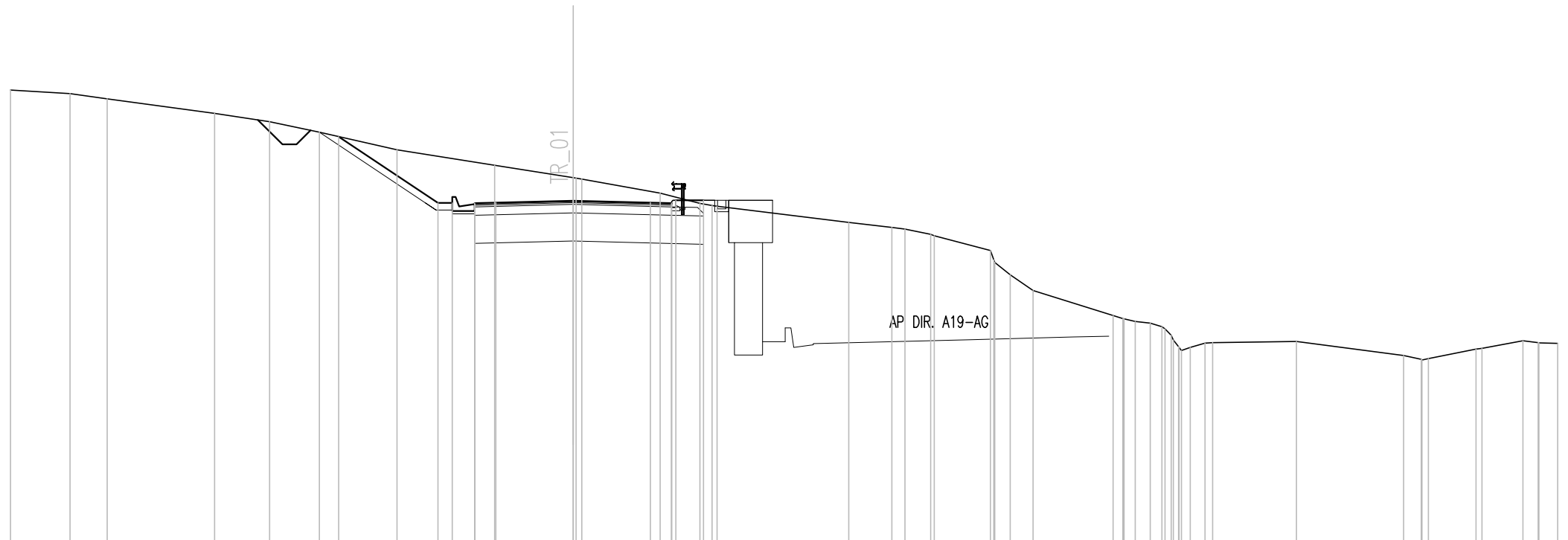
SCALA 1:200

QT.RIF. 510.000

Q. PROG. STRATO SUP.																				521.72	521.75	521.77	521.75	521.72																										
Q. PROG. STR. SUP. TER. VEG.																				524.53	524.26	524.26	521.76	521.85	521.85																									
QUOTE TERRENO	526.01	526.00			525.11	525.00			524.20	524.00	523.95			523.11	523.00	522.87	522.75	522.68	522.46	522.31	522.22	522.12	522.00	521.89	521.61	521.40		521.00	520.76	520.00	519.02	518.98	518.00	517.96	517.65	517.04	516.98	517.02	517.04	517.04	517.07	517.10	516.61	516.43	516.81	516.94	517.01	517.11	517.07	517.04
DISTANZE PARZIALI STRATO SUP.																				0.75	2.75			2.75	0.75																									
DISTANZE PROG STRATO SUP.																				-7.66	-7.26	-6.86	-4.80	-4.30				-3.65	-4.63																					
DISTANZE TERRENO	-20.00	-19.94			-10.87	-9.97			-6.09	-5.11	-4.78			0.00	0.65	1.18	2.09	2.53	3.71	4.31	4.93	6.02	7.05	7.72	9.53	10.81		13.30	14.41	15.00	16.38	16.46	19.30	19.78	20.82	21.34	22.13	22.72	23.80	23.80	26.07	27.25	29.52	29.72	31.44	32.09	32.73	33.28	33.59	35.00

SCAVI E BONIFICHE	
STERRO	15.33 mq
BONIFICA	8.13 mq
FOSSO (SEZ. OBBL.)	0.79 mq
RILEVATI	
TERRENO VEGETALE	1.45 mq
SOVRASTRUTTURA STRADALE	
STRATO DI USURA	0.20 mq
STRATO DI BINDER	0.28 mq
STRATO DI BASE	0.42 mq
STRATO DI FONDAZIONE	2.42 mq
MANUFATTI	
MAGRONE	0.15 mq

SEZIONE N. : 92
 QT. PROGETTO : 522.192
 DIST.PROG. : 0+860.000
 DIST.PREC. : 10.000
 DIST.SUCC. : 10.000



SCALA 1:200

QT.RIF. 510.000

Q. PROG. STRATO SUP.										522.07	522.10	522.12	522.19	522.20	522.20																									
Q. PROG. STR. SUP. TER. VEG.									524.47	522.11	522.11			522.20	522.20																									
QUOTE TERRENO	526.13	526.00	525.82	525.30	525.00	524.63	524.00	523.46	523.02	522.97	522.46	522.10	522.00	521.42	521.25	521.18	521.00	520.95	520.42	519.56	519.00	518.11	517.90	517.84	517.63	517.00	517.13	517.15	517.19	516.69	516.55	516.58	516.91	516.94	517.21	517.14	517.14	517.12		
DISTANZE PARZIALI STRATO SUP.										0.75	2.75	2.75	0.75																											
DISTANZE PROG STRATO SUP.																																								
DISTANZE TERRENO	-20.00	-17.88	-16.56	-12.75	-10.79	-9.02	-6.26	-2.79	0.00	0.31	3.09	4.50	5.12	9.80	11.33	11.80	12.71	12.84	14.84	15.54	16.35	19.20	19.98	20.51	21.04	21.52	22.46	22.73	25.71	29.52	30.15	30.40	32.09	32.31	33.76	34.31	34.33	35.00		

SCAVI E BONIFICHE	
STERRO	7.95 mq
BONIFICA	8.12 mq
FOSSO (SEZ. OBBL.)	0.66 mq
RILEVATI	
RILEVATO	0.01 mq
TERRENO VEGETALE	0.93 mq
SOVRASTRUTTURA STRADALE	
STRATO DI USURA	0.20 mq
STRATO DI BINDER	0.28 mq
STRATO DI BASE	0.42 mq
STRATO DI FONDAZIONE	2.42 mq
MANUFATTI	
MAGRONE	0.15 mq

SEZIONE N. : 94

QT. PROGETTO : 522.636

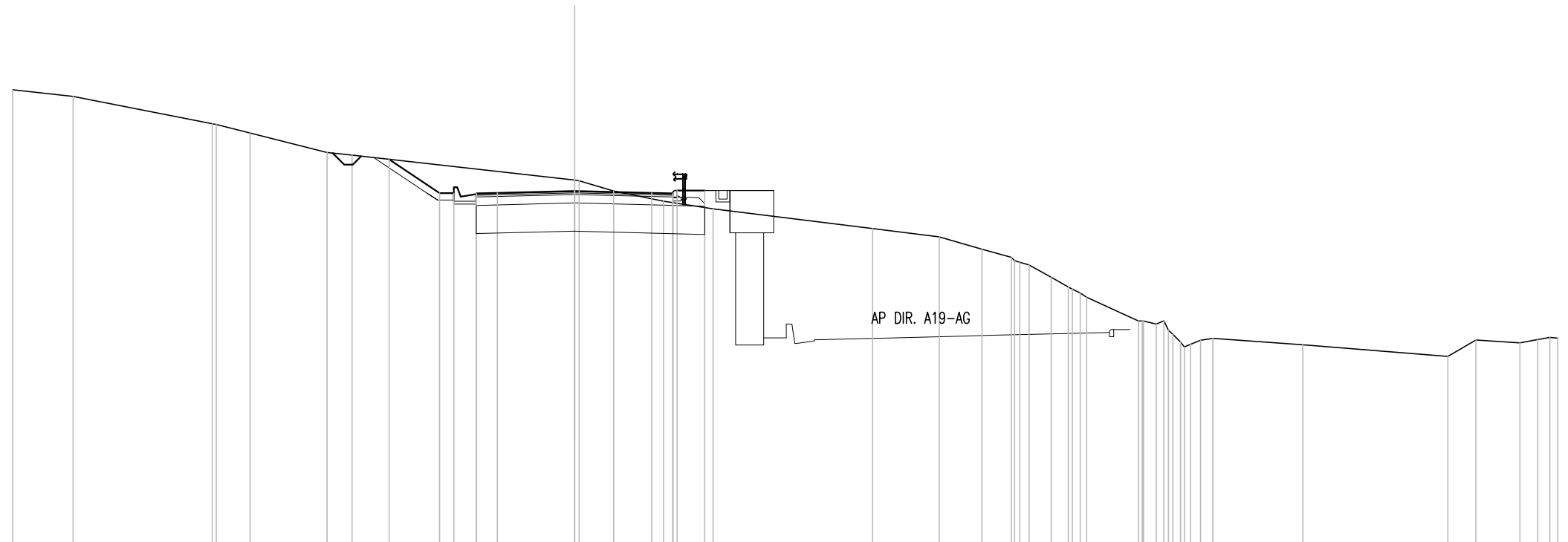
DIST.PROG. : 0+880.000

DIST.PREC. : 10.000

DIST.SUCC. : 10.000

SCALA 1:200

QT.RIF. 510.000



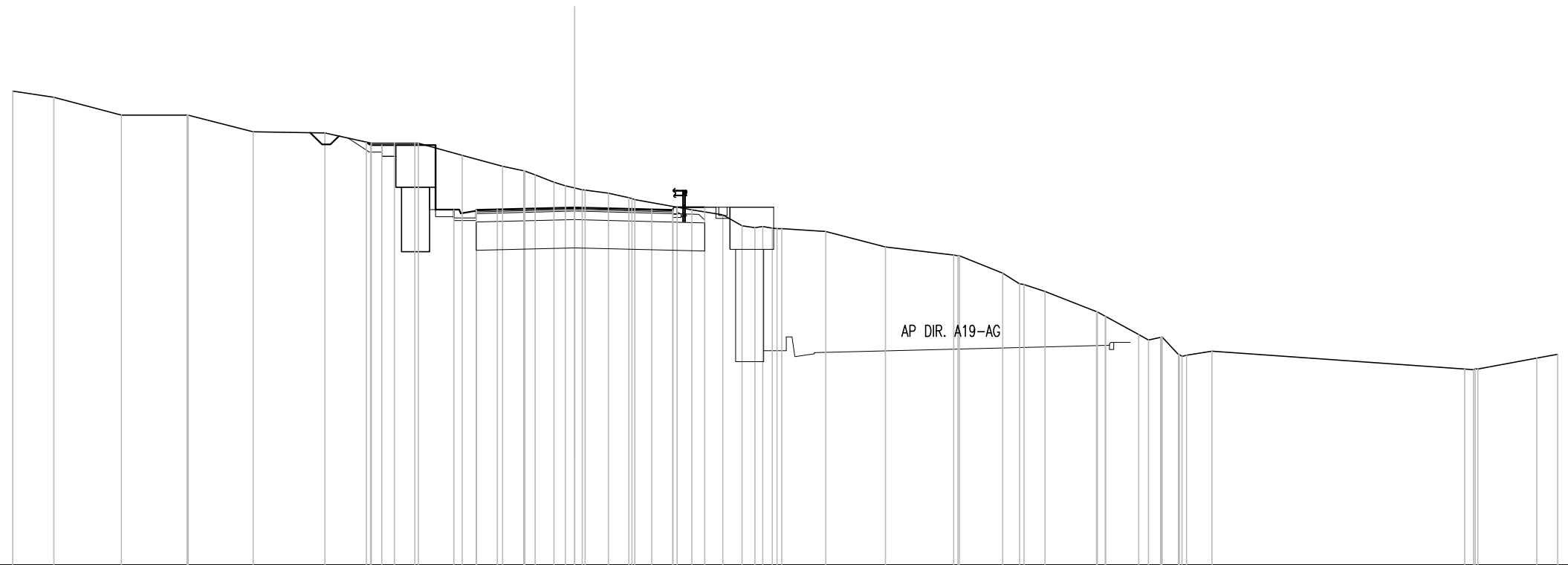
Q. PROG. STRATO SUP.																			522.52	522.57	522.64	522.57	522.52													
Q. PROG. STR. SUP. TER. VEG.																			523.76	522.56	522.56	522.65	522.65													
QUOTE TERRENO	526.24	526.00	525.02	525.00	524.70	524.00	523.91	523.76	522.56	522.56	523.00	523.00	522.64	522.27	522.27	522.00	521.29	521.00	520.56	520.27	520.00	519.56	519.21	518.85	518.00	517.89	517.53	517.17	517.38	517.16	516.74	517.32	517.22	517.34	517.39	
DISTANZE PARZIALI STRATO SUP.																			0.75	2.75	2.75	0.75	0.75													
DISTANZE PROG STRATO SUP.																			-6.60	-4.80	-4.30	-3.65	-4.63													
DISTANZE TERRENO	-20.00	-17.85	-12.89	-12.75	-11.55	-8.81	-7.92	-6.60	-4.80	-4.30	0.00	0.16	1.39	3.17	3.65	4.93	10.61	12.98	14.51	15.54	16.18	16.97	17.58	18.23	20.08	20.71	21.30	21.93	22.72	25.92	31.09	32.09	33.66	34.29	35.00	

SCAVI E BONIFICHE	
STERRO	15.37 mq
BONIFICA	8.13 mq
FOSSO (SEZ. OBBL.)	1.20 mq
RILEVATI	
TERRENO VEGETALE	0.50 mq
SOVRASTRUTTURA STRADALE	
STRATO DI USURA	0.20 mq
STRATO DI BINDER	0.28 mq
STRATO DI BASE	0.42 mq
STRATO DI FONDAZIONE	2.42 mq
MANUFATTI	
MAGRONE	0.15 mq

SEZIONE N. : 96
 QT. PROGETTO : 522.716
 DIST.PROG. : 0+900.000
 DIST.PREC. : 10.000
 DIST.SUCC. : 10.000

SCALA 1:200

QT.RIF. 510.000



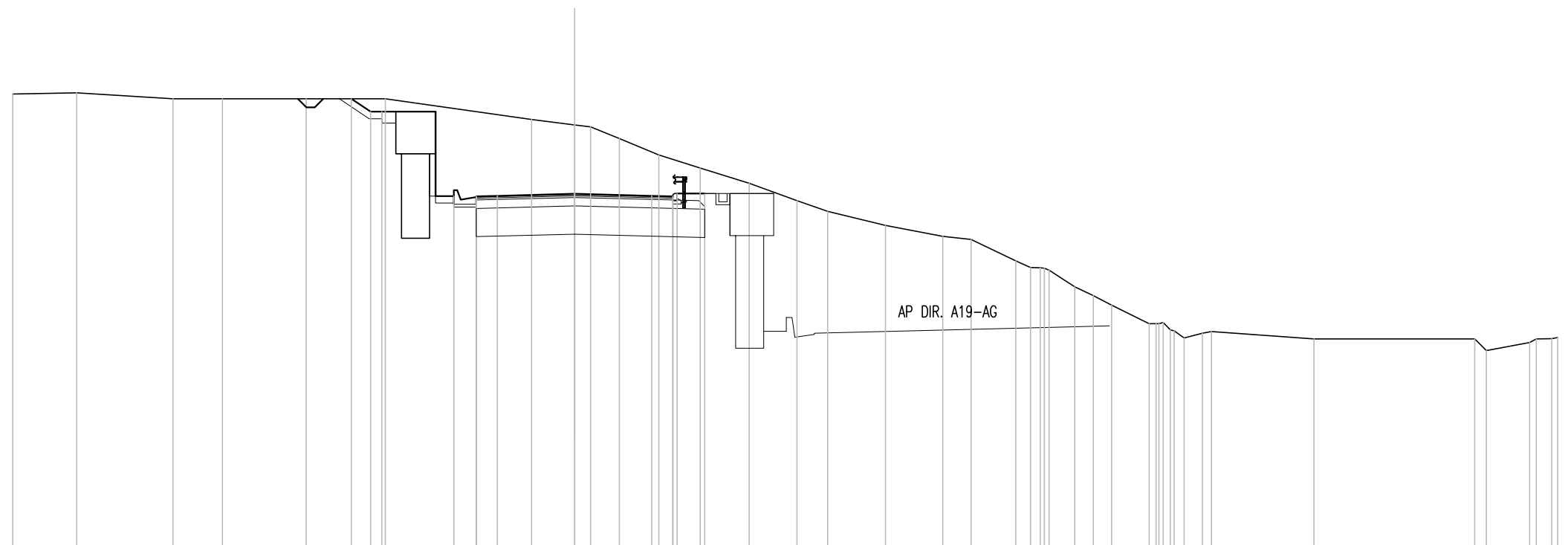
Q. PROG. STRATO SUP.	522.60 522.63 522.65 522.72 522.65 522.63 522.60																																													
Q. PROG. STR. SUP. TER. VEG.	525.04 524.94 522.64 522.73 522.73																																													
QUOTE TERRENO	526.86	526.64	526.00	526.00	525.41	525.37	525.00	525.00	525.00	524.57	524.18	524.02	523.88	523.62	523.41	523.33	523.22	523.06	523.00	522.63	522.46	522.07	522.00	522.00	521.98	521.96	521.86	521.31	521.02	521.00	520.38	520.00	519.98	519.73	519.01	518.84	518.20	518.09	517.49	517.46	517.61	516.97	516.97	517.36	517.49	
DISTANZE PARZIALI STRATO SUP.	0.75 2.75 2.75 0.75																																													
DISTANZE PROG STRATO SUP.	-7.41 -6.86 -4.80 -4.30 -3.65 -4.63																																													
DISTANZE TERRENO	-20.00	-18.54	-16.13	-13.79	-13.76	-11.44	-8.88	-7.23	-6.41	-5.69	-5.56	-4.00	-2.56	-1.81	-1.40	-0.73	0.00	0.37	1.21	1.94	2.14	4.17	5.28	5.97	6.42	7.04	7.38	8.94	11.07	13.50	13.70	15.24	15.84	16.01	16.75	18.59	18.90	20.08	20.86	21.50	21.79	22.69	31.69	32.18	34.25	35.00

SCAVI E BONIFICHE	
STERRO	30.66 mq
BONIFICA	8.13 mq
FOSSO (SEZ. OBBL.)	0.94 mq
RILEVATI	
TERRENO VEGETALE	0.78 mq
SOVRASTRUTTURA STRADALE	
STRATO DI USURA	0.20 mq
STRATO DI BINDER	0.28 mq
STRATO DI BASE	0.42 mq
STRATO DI FONDAZIONE	2.42 mq
MANUFATTI	
MAGRONE	0.15 mq

SEZIONE N. : 97
 QT. PROGETTO : 522.620
 DIST.PROG. : 0+910.000
 DIST.PREC. : 10.000
 DIST.SUCC. : 10.000

SCALA 1:200

QT.RIF. 510.000



Q. PROG. STRATO SUP.																										522.50	522.53	522.55	522.62	522.55	522.53	522.50																		
Q. PROG. STR. SUP. TER. VEG.																				526.00	525.54	525.54	522.54			522.63	522.63																							
QUOTE TERRENO	526.17	526.21	526.00	526.00	526.00	526.00	526.00	526.00	526.00	526.00	526.00	525.27	525.07	525.00	524.59	524.00	523.54	523.00	522.38	522.00	521.50	521.10	521.00	520.23	520.00	519.98	519.91	519.31	519.00	518.66	518.00	518.05	517.49	517.67	517.72	517.46	517.05	517.33	517.47	517.51										
DISTANZE PARZIALI STRATO SUP.																				0.75	2.75	2.75	0.75																											
DISTANZE PROG STRATO SUP.																				-7.95	-7.26	-6.86	-4.80	-4.30			-3.65	-4.63																						
DISTANZE TERRENO	-20.00	-17.72	-14.30	-12.53	-9.55	-6.74	-4.80	-4.30			-1.53	0.00	0.57	1.60	3.00	4.48	6.22	7.92	9.01	11.07	13.11	14.12	15.71	16.23	16.72	16.90	17.81	18.47	19.12	20.46	20.95	21.70	22.35	22.67	26.32	32.04	32.46	34.00	34.79	35.00										

SCAVI E BONIFICHE	
STERRO	34.22 mq
BONIFICA	8.13 mq
FOSSO (SEZ. OBBL.)	1.03 mq
RILEVATI	
TERRENO VEGETALE	0.66 mq
SOVRASTRUTTURA STRADALE	
STRATO DI USURA	0.20 mq
STRATO DI BINDER	0.28 mq
STRATO DI BASE	0.42 mq
STRATO DI FONDAZIONE	2.42 mq
MANUFATTI	
MAGRONE	0.15 mq

SEZIONE N. : 98
 QT. PROGETTO : 522.432
 DIST.PROG. : 0+920.000
 DIST.PREC. : 10.000
 DIST.SUCC. : 10.000

SCALA 1:200

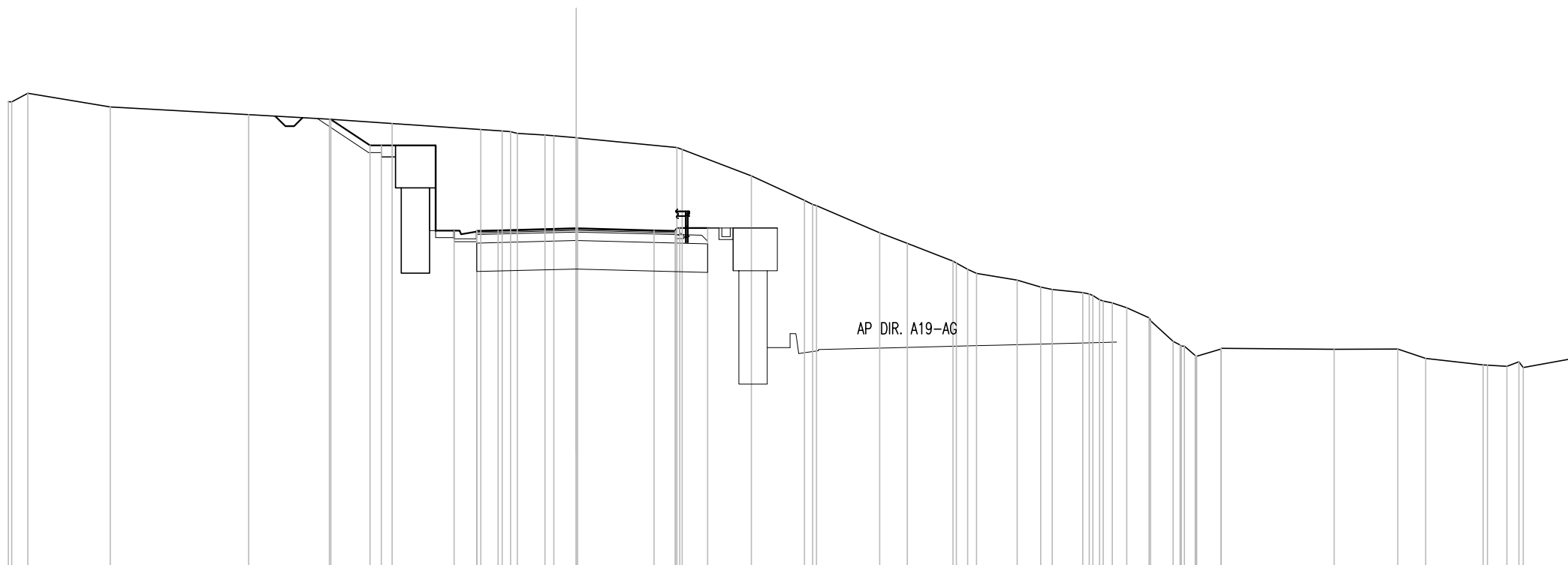
QT.RIF. 510.000



Q. PROG. STRATO SUP.					522.31 522.34 522.36		522.43		522.36 522.34 522.31												
Q. PROG. STR. SUP. TER. VEG.			526.00	525.35 525.35	522.35				522.44 522.44												
QUOTE TERRENO	526.61	526.15	526.00				525.30 525.23	525.00	524.11 523.86	523.00	522.53	522.00	521.04 520.97	520.00 519.85	519.22 519.06 519.00	518.44 518.03	517.56 517.74 517.82	517.81	517.83	517.83 517.21 517.23	517.48 517.52
DISTANZE PARZIALI STRATO SUP.					0.75	2.75	2.75	0.75													
DISTANZE PROG STRATO SUP.			-8.22	-7.26 -6.86	-4.80 -4.30				-3.65 -4.63												
DISTANZE TERRENO	-20.00	-11.48	-8.27				-0.70 0.00	-2.35	4.74 5.35	7.31	8.65	9.94	13.26 13.51	17.05 17.55	18.51 19.01 19.28	20.50 20.99	21.77 22.42 22.68	23.90	26.38	32.06 32.85 33.11	34.75 35.00

SCAVI E BONIFICHE	
STERRO	38.09 mq
BONIFICA	8.13 mq
FOSSO (SEZ. OBBL.)	1.06 mq
RILEVATI	
TERRENO VEGETALE	0.58 mq
SOVRASTRUTTURA STRADALE	
STRATO DI USURA	0.20 mq
STRATO DI BINDER	0.28 mq
STRATO DI BASE	0.42 mq
STRATO DI FONDAZIONE	2.42 mq
MANUFATTI	
MAGRONE	0.15 mq

SEZIONE N. : 99
 QT. PROGETTO : 522.154
 DIST.PROG. : 0+930.000
 DIST.PREC. : 10.000
 DIST.SUCC. : 10.000



SCALA 1:200

QT.RIF. 510.000

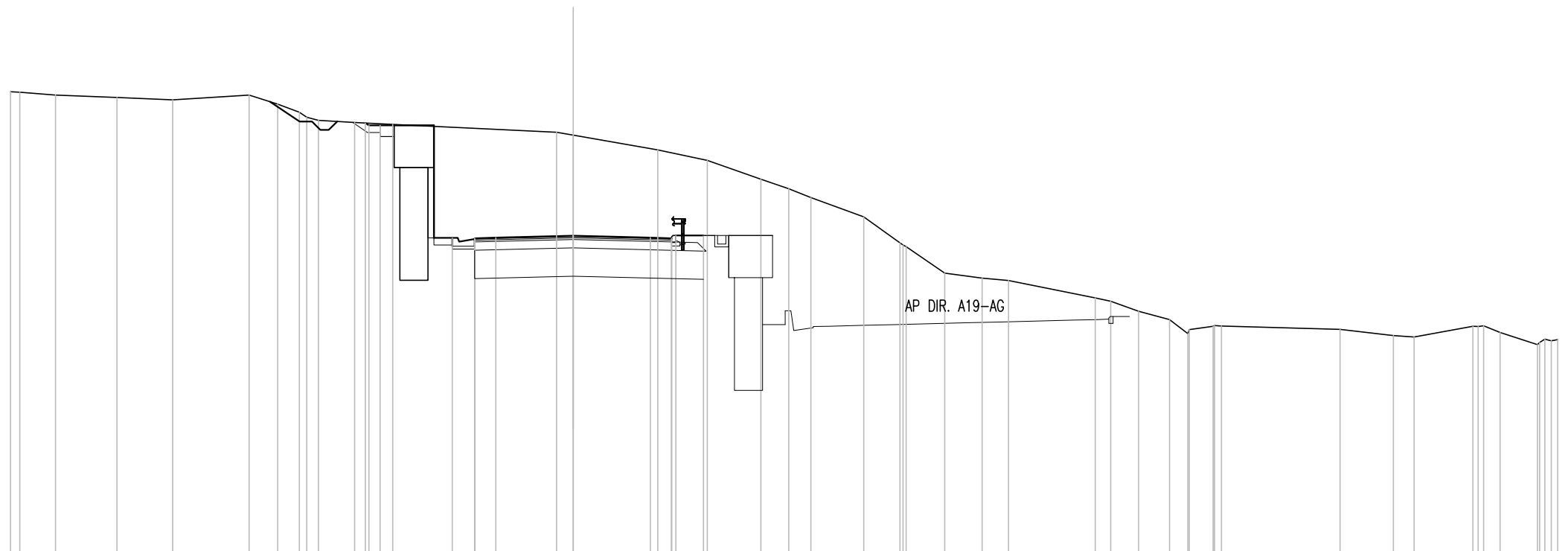
Q. PROG. STRATO SUP.	522.04 522.07 522.09 522.07 522.04																			
Q. PROG. STR. SUP. TER. VEG.	526.00 525.08 525.08 522.08 522.17 522.17																			
QUOTE TERRENO	526.62 -526.91	526.44	526.16	526.00 -525.85	525.64 525.59 525.50	525.45 525.42 525.35 525.35	525.00 524.94	524.00	523.14 522.95	522.00	521.62	521.00 520.71 520.57	520.33 520.08 520.00	519.88 519.63 519.52 519.36	519.00 518.90 518.05 517.67 517.64 517.93	517.89	517.90	517.57	517.34 517.33 517.45 517.25	517.54
DISTANZE PARZIALI STRATO SUP.	0.75 2.75 2.75 0.75																			
DISTANZE PROG STRATO SUP.	-8.64 -7.26 -6.86 -4.80 -4.30 3.65 4.63																			
DISTANZE TERRENO	-20.00 -19.31	-16.41	-11.53	-8.69 -6.48	-3.35 -2.60 -2.07	-1.10 -0.78 0.00 0.05	3.55 3.73	6.18	8.05 8.47	10.70	11.67	13.27 13.80 14.10	15.54 16.37 16.77	17.85 18.44 18.89 19.40	20.18 20.23 21.28 21.81 21.96 22.72	26.70	28.95	29.93	31.95 32.10 33.21 33.37	35.00

SCAVI E BONIFICHE	
STERRO	40.53 mq
BONIFICA	8.13 mq
FOSSO (SEZ. OBBL.)	1.52 mq
RILEVATI	
TERRENO VEGETALE	0.50 mq
SOVRASTRUTTURA STRADALE	
STRATO DI USURA	0.20 mq
STRATO DI BINDER	0.28 mq
STRATO DI BASE	0.42 mq
STRATO DI FONDAZIONE	2.42 mq
MANUFATTI	
MAGRONE	0.15 mq

SEZIONE N. : 101
 QT. PROGETTO : 521.325
 DIST.PROG. : 0+950.000
 DIST.PREC. : 10.000
 DIST.SUCC. : 10.000

SCALA 1:200

QT.RIF. 510.000



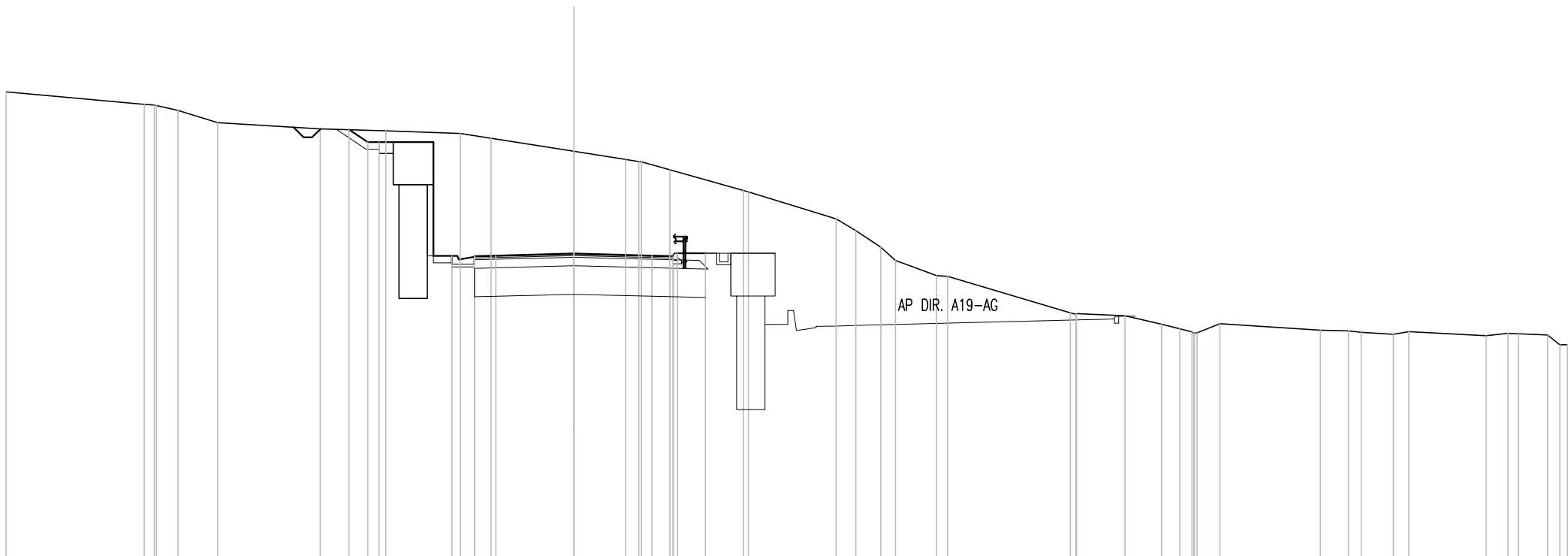
Q. PROG. STRATO SUP.																				521.21	521.24	521.26	521.33	521.26	521.24	521.21																				
Q. PROG. STR. SUP. TER. VEG.																				525.33	525.25	521.25				521.34	521.34																			
QUOTE TERRENO	526.44	526.45	526.32	526.24	526.15	526.32	526.00	525.72	525.43	525.35	525.29			525.00	524.90		524.38	524.00	523.34	523.00	522.68	522.00	521.07	520.94	520.00	519.82	519.73		519.12	519.00	518.65	518.35	517.85	517.99	518.13	518.12		518.00	517.78	517.73		518.11	517.89	517.46	517.60	517.64
DISTANZE PARZIALI STRATO SUP.																				0.75	2.75	2.75	0.75																							
DISTANZE PROG STRATO SUP.																				-7.39	-6.86	-4.80	-4.30				-3.65	-4.63																		
DISTANZE TERRENO	-20.00	-19.67	-18.40	-16.21	-14.23	-11.52	-10.50	-9.73	-9.06	-7.77	-6.41			-0.58	0.00		3.01	4.77	6.67	7.67	8.46	10.33	11.62	11.84	13.21	14.54	15.48		18.56	19.11	20.10	21.20	21.85	21.91	22.80	23.04		27.26	29.16	29.90		31.99	32.95	34.28	34.77	35.00

SCAVI E BONIFICHE	
STERRO	42.75 mq
BONIFICA	8.13 mq
FOSSO (SEZ. OBBL.)	1.06 mq
RILEVATI	
TERRENO VEGETALE	0.65 mq
SOVRASTRUTTURA STRADALE	
STRATO DI USURA	0.20 mq
STRATO DI BINDER	0.28 mq
STRATO DI BASE	0.42 mq
STRATO DI FONDAZIONE	2.42 mq
MANUFATTI	
MAGRONE	0.15 mq

SEZIONE N. : 102
 QT. PROGETTO : 520.774
 DIST.PROG. : 0+960.000
 DIST.PREC. : 10.000
 DIST.SUCC. : 10.000

SCALA 1:200

QT.RIF. 510.000



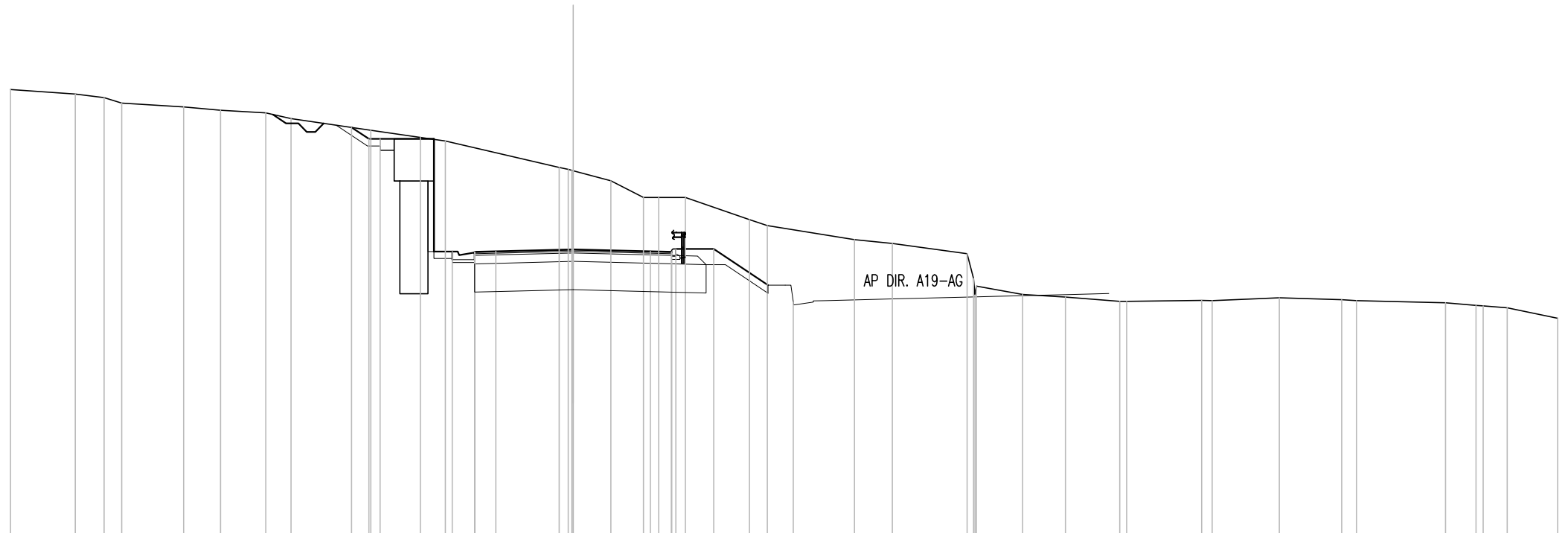
Q. PROG. STRATO SUP.							520.66	520.69	520.71	520.66																																
Q. PROG. STR. SUP. TER. VEG.				525.14	524.70	524.70	520.70			520.79	520.79																															
QUOTE TERRENO	526.46	526.03	525.98	525.81	525.39	525.17	525.00	524.84	524.38	524.09	524.02	524.00	523.72	523.00	522.94	522.00	521.58	521.00	520.53	520.00	519.97	518.69	518.66	518.58	518.29	518.13	517.96	517.96	517.99	518.31	518.08	518.05	518.00	517.93	518.03	517.89	517.89	517.97	517.95	517.90	517.57	
DISTANZE PARZIALI STRATO SUP.							0.75	2.75	2.75	0.75																																
DISTANZE PROG STRATO SUP.						-7.92	-7.26	-6.86	-4.80	-4.30			-3.65	-4.63																												
DISTANZE TERRENO	-20.00	-15.13	-14.70	-13.95	-12.55	-8.94	-7.92	-7.26	-6.86	-4.80	-4.30		-3.65	-4.63	5.97	6.15	9.24	9.93	10.81	11.33	12.78	13.17	17.49	17.71	19.42	20.70	21.34	21.65	21.96	22.76		26.29	27.99	27.74	28.87	29.41	32.14	32.91	33.28	34.31	35.00	

SCAVI E BONIFICHE	
STERRO	39.05 mq
BONIFICA	8.23 mq
FOSSO (SEZ. OBBL.)	1.32 mq
RILEVATI	
TERRENO VEGETALE	1.44 mq
SOVRASTRUTTURA STRADALE	
STRATO DI USURA	0.20 mq
STRATO DI BINDER	0.28 mq
STRATO DI BASE	0.42 mq
STRATO DI FONDAZIONE	2.43 mq
MANUFATTI	
MAGRONE	0.15 mq

SEZIONE N. : 103
 QT. PROGETTO : 520.155
 DIST.PROG. : 0+970.000
 DIST.PREC. : 10.000
 DIST.SUCC. : 10.000

SCALA 1:200

QT.RIF. 510.000



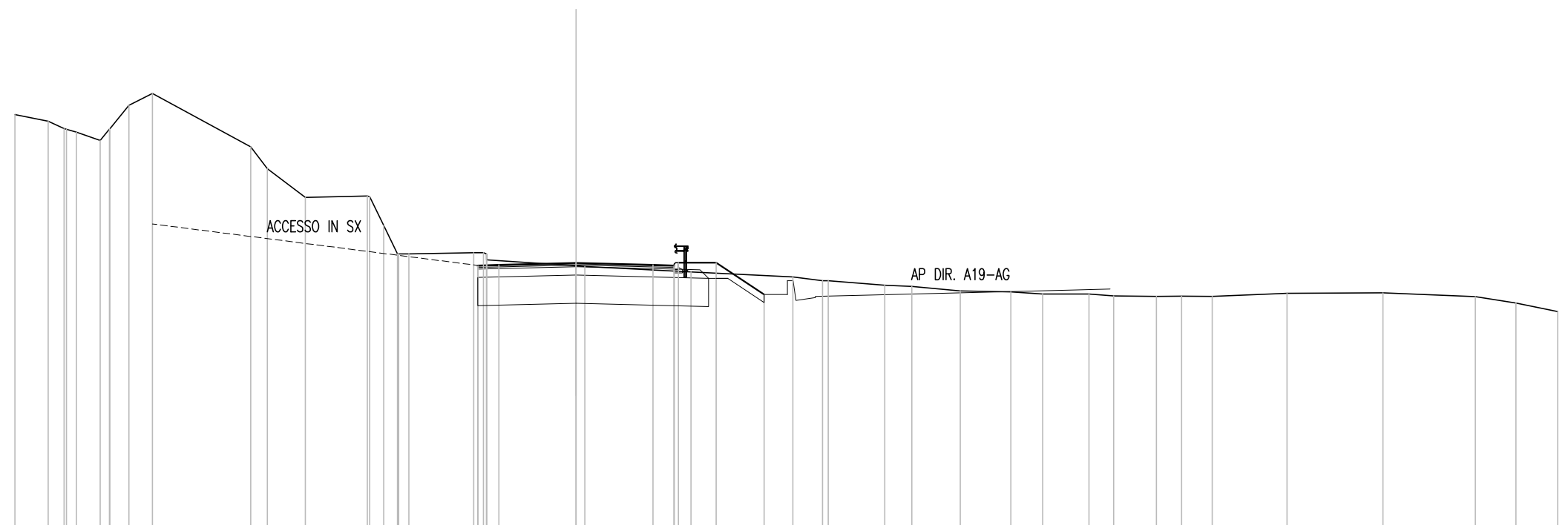
Q. PROG. STRATO SUP.							520.04	520.09	520.07	520.04																																
Q. PROG. STR. SUP. TER. VEG.							520.07	520.07	520.07	520.07																																
QUOTE TERRENO	525.83	525.67	525.54	525.35	525.21	525.10	525.00	524.80	524.49	524.39	524.08	524.08	524.13	524.00	523.07	522.96	522.95	522.59	522.00	522.00	522.00	521.21	521.00	520.50	520.36	520.00	518.85	518.55	518.46	518.31	518.31	518.34	518.33	518.43	518.37	518.33	518.25	518.16	518.14	518.07	517.70	
DISTANZE PARZIALI STRATO SUP.							0.75	2.75	2.75	0.75																																
DISTANZE PROG STRATO SUP.							-7.87	-7.26	-6.86	-4.80	-4.30									3.65	5.00																					
DISTANZE TERRENO	-20.00	-17.69	-16.67	-16.04	-13.85	-12.53	-10.92	-10.03	-7.19	-5.43	-4.54				-0.50	-0.05	0.00	1.34	2.50	3.05	3.99	6.27	6.90		10.00	11.35	14.00	14.34	15.98	17.50	19.43	19.68	22.34	22.72	25.11	27.32	27.84	31.01	32.10	32.35	33.20	35.00

SCAVI E BONIFICHE	
STERRO	5.03 mq
BONIFICA	8.23 mq
FOSSO (SEZ. OBBL.)	0.47 mq
RILEVATI	
TERRENO VEGETALE	1.33 mq
SOVRASTRUTTURA STRADALE	
STRATO DI USURA	0.20 mq
STRATO DI BINDER	0.28 mq
STRATO DI BASE	0.42 mq
STRATO DI FONDAZIONE	2.43 mq
MANUFATTI	
MAGRONE	0.15 mq

SEZIONE N. : 104
 QT. PROGETTO : 519.632
 DIST.PROG. : 0+980.000
 DIST.PREC. : 10.000
 DIST.SUCC. : 10.000

SCALA 1:200

QT.RIF. 510.000



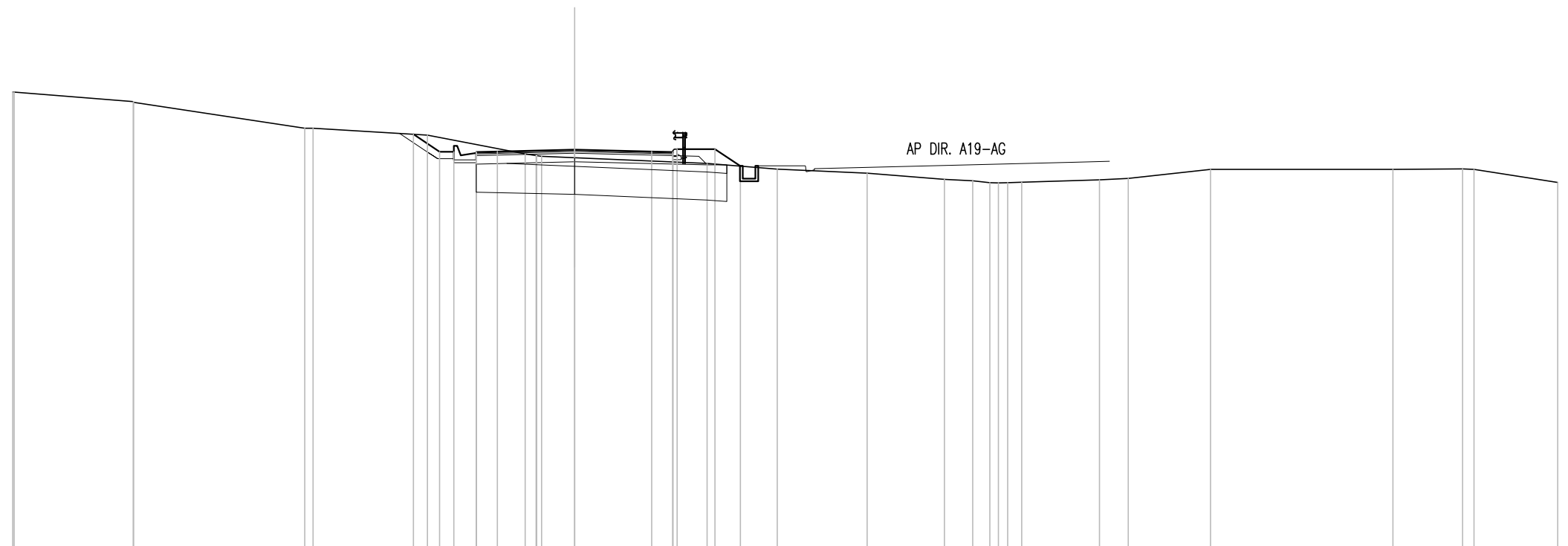
Q. PROG. STRATO SUP.																					519.51 519.54 519.56	519.63	519.56 519.54 519.51																																						
Q. PROG. STR. SUP. TER. VEG.																								519.64	519.64	518.51																																			
QUOTE TERRENO	524.92	524.69	524.43	524.30	524.00	524.41	525.25	525.68		523.78	523.00		521.98		522.02	520.97	519.96	519.96	520.00	519.95	519.74		519.53	519.51		519.31		519.13	519.00	519.00	518.84	518.80	518.64	518.60	518.52	518.53	518.46	518.44	518.45	518.44	518.55	518.57	518.43	518.21	517.90																
DISTANZE PARZIALI STRATO SUP.																					0.75	2.75	2.75	0.75																																					
DISTANZE PROG STRATO SUP.																																													3.65	5.00	6.70														
DISTANZE TERRENO	-20.00	-18.81	-18.24	-17.80	-16.96	-16.63	-15.93	-15.10		-11.59	-11.00		-9.64		-7.43	-6.85	-6.36	-5.96	-3.64	-3.19	-3.18		0.00	0.32		-4.10		-7.73	-8.79	-9.00	-11.01	-11.97	-13.70	-15.50	-16.64	-18.29	-19.17	-20.69	-21.59	-22.68	-25.34	-28.77	-32.06	-33.51	-35.00																

SCAVI E BONIFICHE	
STERRO	3.00 mq
SCOTICO	7.83 m
BONIFICA	9.01 mq
FOSSO (SEZ. OBBL.)	0.57 mq
RILEVATI	
TERRENO VEGETALE	1.06 mq
SOVRASTRUTTURA STRADALE	
STRATO DI USURA	0.20 mq
STRATO DI BINDER	0.28 mq
STRATO DI BASE	0.42 mq
STRATO DI FONDAZIONE	2.43 mq
MANUFATTI	
MAGRONE	0.15 mq

SEZIONE N. : 105
 QT. PROGETTO : 519.243
 DIST.PROG. : 0+990.000
 DIST.PREC. : 10.000
 DIST.SUCC. : 10.000

SCALA 1:200

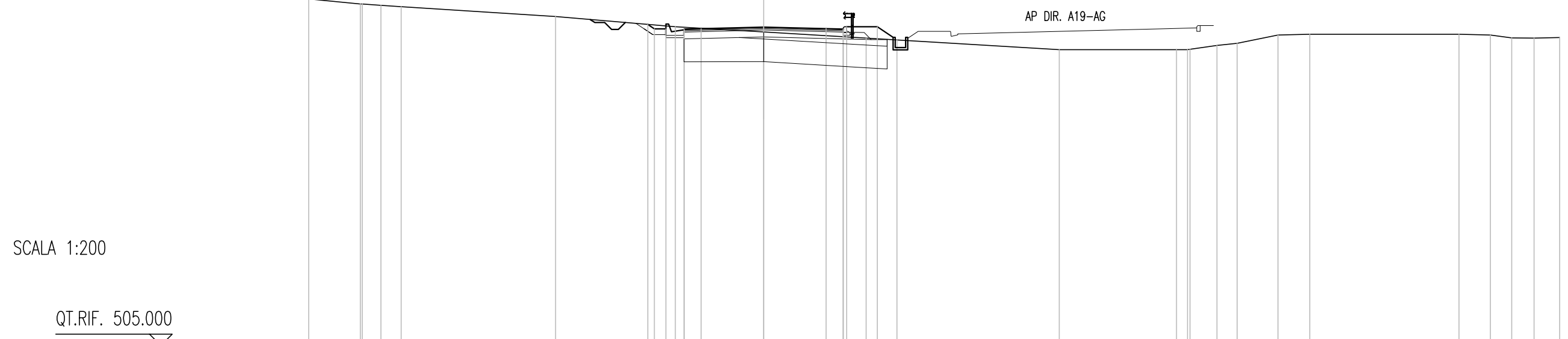
QT.RIF. 505.000



Q. PROG. STRATO SUP.					519.13 519.16 518.19	519.24	519.17 519.19 519.13												
Q. PROG. STR. SUP. TER. VEG.					519.79		519.26												
QUOTE TERRENO	521.29 521.29	520.95 520.93	520.00 520.00	519.76		519.09 519.00	518.95		518.75	518.55	518.40	518.18	518.13 518.06 518.07 518.08	518.17	518.22	518.54	518.54	518.55 518.54	518.07
DISTANZE PARZIALI STRATO SUP.						0.75	2.75	2.75	0.75										
DISTANZE PROG STRATO SUP.					-5.74	-4.80 -4.30			-3.65	-5.00	-5.90								
DISTANZE TERRENO	-20.00 -19.95	-15.71 -15.69	-9.60 -9.31	-5.24		-1.75 -1.17	0.00		-4.72	-7.22	-10.42	-13.17	-14.17 -14.78 -15.42 -15.92	-18.69	-19.71	-22.64	-29.13	-31.62 -32.02	-35.00

SCAVI E BONIFICHE	
STERRO	2.57 mq
SCOTICO	6.46 m
BONIFICA	9.03 mq
FOSSO (SEZ. OBBL.)	0.61 mq
RILEVATI	
TERRENO VEGETALE	0.86 mq
SOVRASTRUTTURA STRADALE	
STRATO DI USURA	0.20 mq
STRATO DI BINDER	0.28 mq
STRATO DI BASE	0.42 mq
STRATO DI FONDAZIONE	2.43 mq
MANUFATTI	
MAGRONE	0.15 mq

SEZIONE N. : 106
 QT. PROGETTO : 518.988
 DIST.PROG. : 1+000.000
 DIST.PREC. : 10.000
 DIST.SUCC. : 10.000



SCALA 1:200

QT.RIF. 505.000

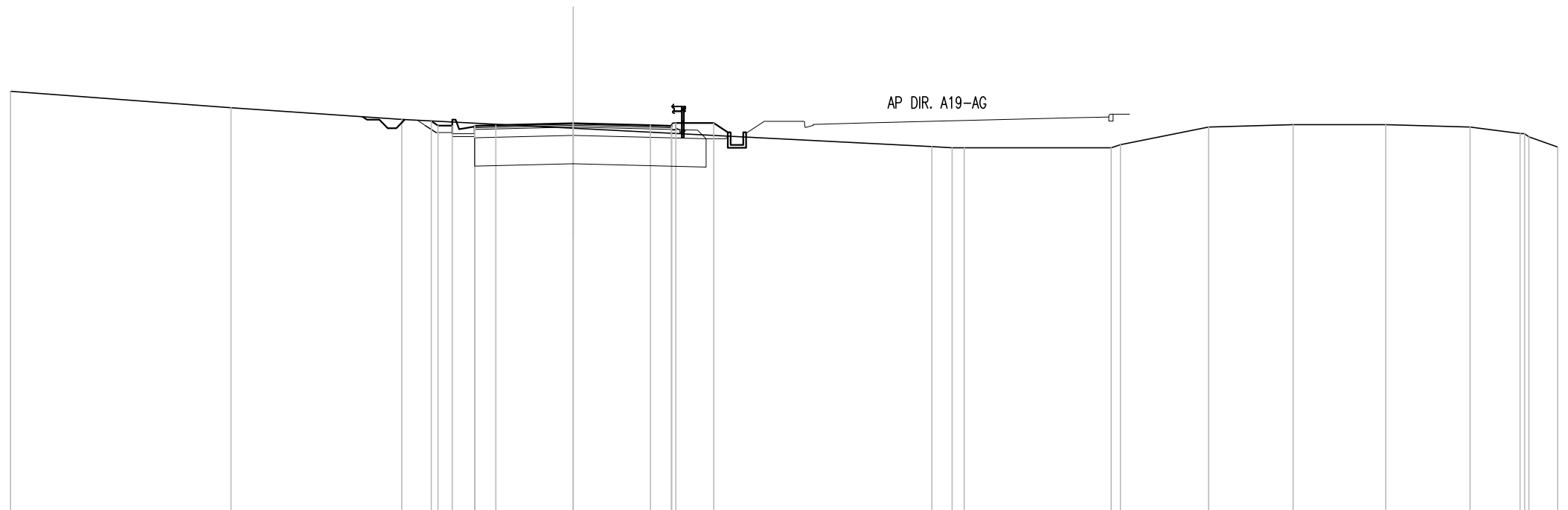
Q. PROG. STRATO SUP.																															
Q. PROG. STR. SUP. TER. VEG.																															
QUOTE TERRENO	520.23	520.00	520.00	519.95	519.88	519.45	519.00	518.87	518.90	518.92	518.99	518.92	518.90	518.87	518.00	519.00	518.51	518.00	518.00	518.00	518.02	518.18	518.27	518.64	518.67	518.67	518.64	518.52	518.51	518.53	
DISTANZE PARZIALI STRATO SUP.								0.75	2.75	2.75	0.75																				
DISTANZE PROG STRATO SUP.																															
DISTANZE TERRENO	-20.00	-17.73	-17.64	-16.82	-15.94	-9.15	-3.88	-5.09	-4.90	-4.30	0.00	-3.65	-4.51	-5.00	-12.99	18.15	18.93	18.75	19.93	20.82	22.62	24.01	30.57	31.95	32.89	33.87	33.87	35.00			

SCAVI E BONIFICHE	
STERRO	2.98 mq
BONIFICA	8.23 mq
FOSSO (SEZ. OBBL.)	0.58 mq
RILEVATI	
TERRENO VEGETALE	0.88 mq
SOVRASTRUTTURA STRADALE	
STRATO DI USURA	0.20 mq
STRATO DI BINDER	0.28 mq
STRATO DI BASE	0.42 mq
STRATO DI FONDAZIONE	2.43 mq
MANUFATTI	
MAGRONE	0.15 mq

SEZIONE N. : 107
 QT. PROGETTO : 518.865
 DIST.PROG. : 1+010.000
 DIST.PREC. : 10.000
 DIST.SUCC. : 10.000

SCALA 1:200

QT.RIF. 505.000



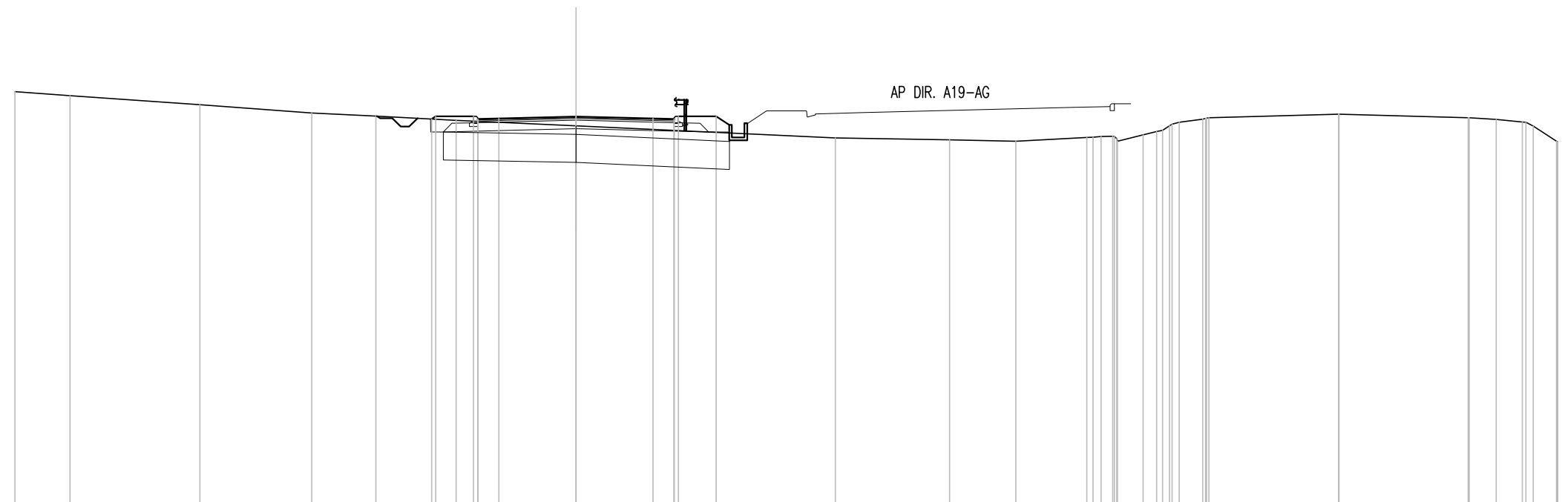
Q. PROG. STRATO SUP.	518.75 518.80 518.87 518.80 518.75
Q. PROG. STR. SUP. TER. VEG.	518.95 518.79 518.88 518.88
QUOTE TERRENO	520.00 519.42 519.00 518.69 518.04 518.00 518.00 518.00 518.10 518.74 518.82 518.82 518.74 518.51 518.39 518.02
DISTANZE PARZIALI STRATO SUP.	0.75 2.75 2.75 0.75
DISTANZE PROG STRATO SUP.	-5.04 -4.30 -3.65 -5.00
DISTANZE TERRENO	-20.00 -12.16 -6.09 0.00 -12.75 -13.47 -13.90 -19.13 -19.45 -22.59 -25.60 -28.89 -31.88 -33.66 -33.96 -35.00

SCAVI E BONIFICHE	
STERRO	1.71 mq
SCOTICO	10.20 m
BONIFICA	10.20 mq
FOSSO (SEZ. OBBL.)	0.56 mq
RILEVATI	
RILEVATO	0.01 mq
TERRENO VEGETALE	1.21 mq
SOVRASTRUTTURA STRADALE	
STRATO DI USURA	0.20 mq
STRATO DI BINDER	0.28 mq
STRATO DI BASE	0.42 mq
STRATO DI FONDAZIONE	2.76 mq
MANUFATTI	
MAGRONE	0.14 mq

SEZIONE N. : 108
 QT. PROGETTO : 518.876
 DIST.PROG. : 1+020.000
 DIST.PREC. : 10.000
 DIST.SUCC. : 10.000

SCALA 1:200

QT.RIF. 505.000



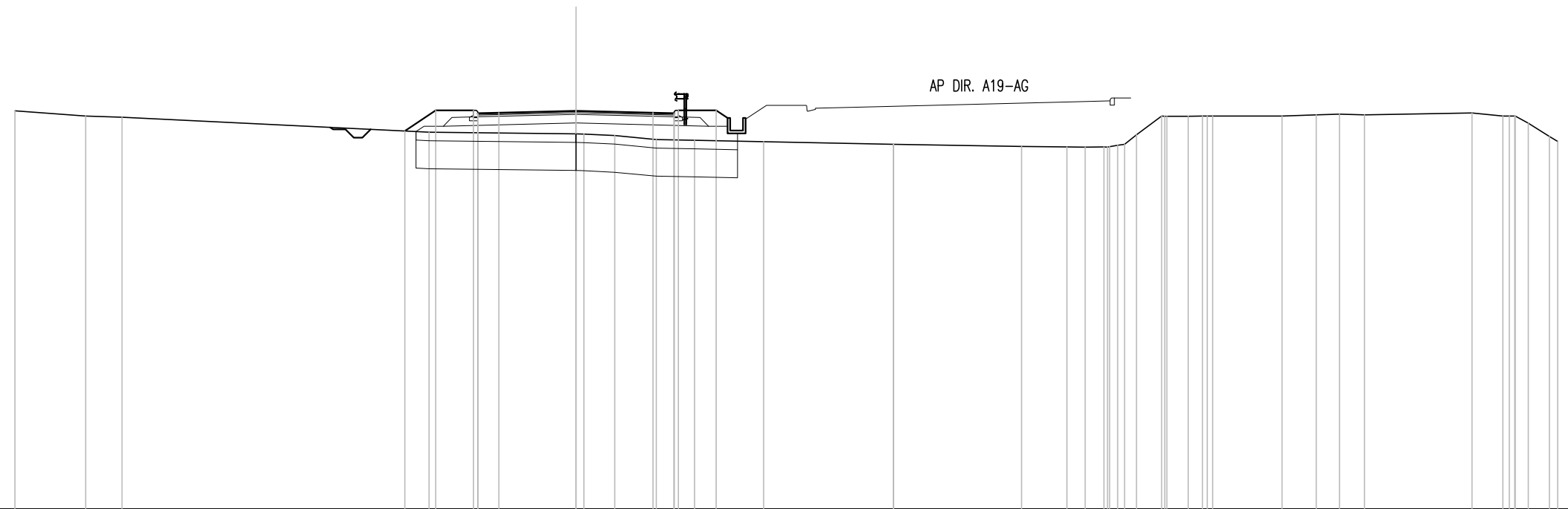
Q. PROG. STRATO SUP.																		518.76	518.81	518.88	518.81	518.76											
Q. PROG. STR. SUP. TER. VEG.																		518.79	518.89	518.89		518.89	518.89										
QUOTE TERRENO	519.76	519.62	519.30	519.00	518.90	518.75	518.55		518.12	518.05	518.00	518.13	518.19	518.17	518.00	518.23	518.34	518.55	518.67	518.78	518.84	518.96	518.96	518.84	518.95	518.77	518.68	518.54	518.00	517.97			
DISTANZE PARZIALI STRATO SUP.																		0.75	2.75	2.75	0.75												
DISTANZE PROG STRATO SUP.																		-5.15	-5.00	-3.65		-3.65	-5.00										
DISTANZE TERRENO	-20.00	-18.04	-13.40	-9.42	-7.13	-4.27	0.00		-9.24	-13.32	-15.68	18.21	18.42	19.19	19.31	20.22	20.70	21.16	21.50	22.34	22.57	27.18	27.21	31.81	31.84	32.80	33.74	34.12	34.96	35.00			

SCAVI E BONIFICHE	
SCOTICO	11.46 m
BONIFICA	11.46 mq
FOSSO (SEZ. OBBL.)	0.56 mq
RILEVATI	
RILEVATO	4.41 mq
TERRENO VEGETALE	1.44 mq
SOVRASTRUTTURA STRADALE	
STRATO DI USURA	0.20 mq
STRATO DI BINDER	0.28 mq
STRATO DI BASE	0.42 mq
STRATO DI FONDAZIONE	2.76 mq
MANUFATTI	
MAGRONE	0.14 mq

SEZIONE N. : 110
 QT. PROGETTO : 519.192
 DIST.PROG. : 1+040.000
 DIST.PREC. : 10.000
 DIST.SUCC. : 10.000

SCALA 1:200

QT.RIF. 505.000



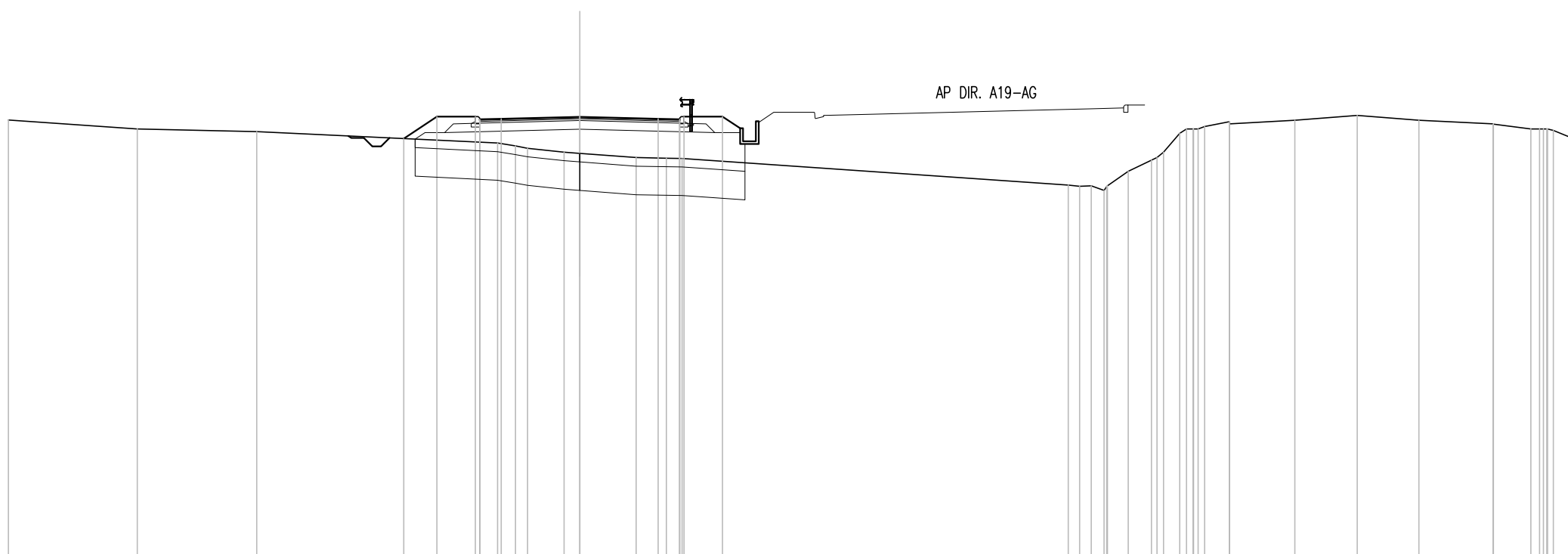
Q. PROG. STRATO SUP.																																								
Q. PROG. STR. SUP. TER. VEG.																																								
QUOTE TERRENO	519.19	519.00	518.96		518.47	519.20	519.20	519.12	519.19	519.12	519.10	519.07		518.14	518.09		518.00	518.00	517.92	517.90	517.89	517.90	517.96	518.34	519.00	518.99	518.99	519.00	519.00	519.00	519.05	519.05	519.07	519.05		519.11	519.00	518.75	518.27	518.10
DISTANZE PARZIALI STRATO SUP.																																								
DISTANZE PROG STRATO SUP.																																								
DISTANZE TERRENO	-20.00	-17.47	-16.18		-6.10	-5.00	-3.65		0.00	0.29	1.39	2.87		4.23	6.69		11.32	11.35	15.88	17.50	18.16	18.82	19.31	19.98	20.88	21.97	21.97	22.33	22.70		25.17	26.39	27.22	28.11		31.95	33.04	33.95	34.70	35.00

SCAVI E BONIFICHE	
SCOTICO	11.56 m
BONIFICA	11.56 mq
FOSSO (SEZ. OBBL.)	0.56 mq
RILEVATI	
RILEVATO	8.21 mq
TERRENO VEGETALE	1.46 mq
SOVRASTRUTTURA STRADALE	
STRATO DI USURA	0.20 mq
STRATO DI BINDER	0.28 mq
STRATO DI BASE	0.42 mq
STRATO DI FONDAZIONE	2.76 mq
MANUFATTI	
MAGRONE	0.14 mq

SEZIONE N. : 117
 QT. PROGETTO : 520.426
 DIST.PROG. : 1+110.000
 DIST.PREC. : 10.000
 DIST.SUCC. : 10.000

SCALA 1:200

QT.RIF. 505.000



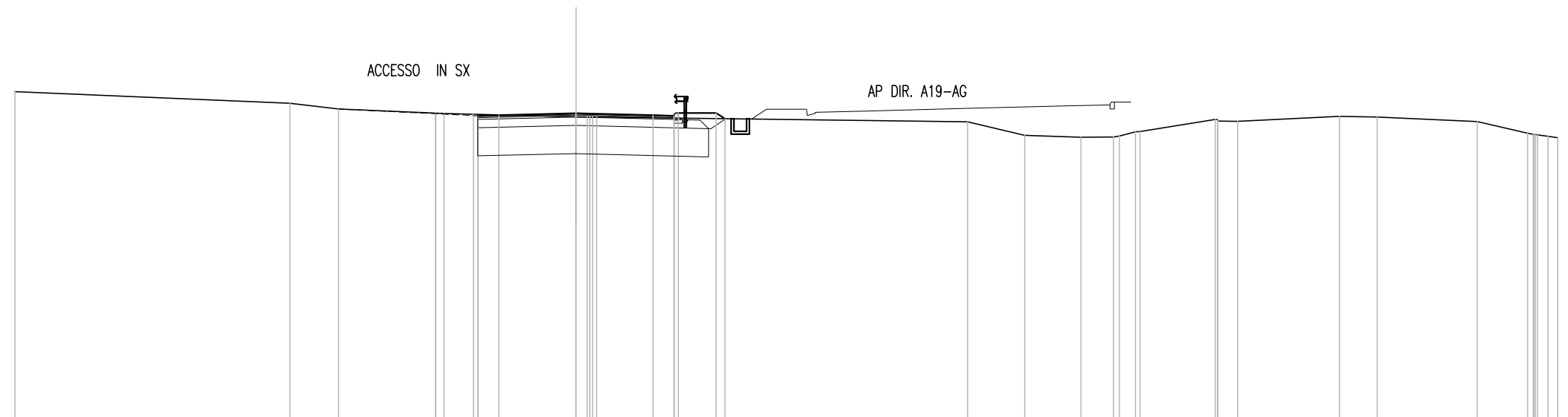
Q. PROG. STRATO SUP.				520.31	520.34	520.36		520.43	520.36	520.34	520.31																							
Q. PROG. STR. SUP. TER. VEG.				519.67	520.44	520.44			520.44	520.44	520.44																							
QUOTE TERRENO	520.31	520.00	519.91			519.51	519.41	519.33	519.19	519.15	519.00	518.98	518.97	518.91	518.85	520.00	520.09	520.26	520.18	520.31	520.48	520.31	520.18	520.17	520.00	520.00	519.95	519.58						
DISTANZE PARZIALI STRATO SUP.						0.75	2.75		2.75		0.75																							
DISTANZE PROG STRATO SUP.				-6.16	-5.00	-3.65					-3.65	-5.00																						
DISTANZE TERRENO	-20.00	-15.49	-11.31			-2.87	-2.25	-1.83	-0.55	0.00	1.98	3.03	3.59		17.11	17.91	18.36	18.48	19.21	20.02	21.01	21.48	21.88	22.75		25.04	27.22	29.38	31.99	31.99	33.29	33.74	34.08	35.00

SCAVI E BONIFICHE	
STERRO	3.17 mq
BONIFICA	8.23 mq
RILEVATI	
TERRENO VEGETALE	0.61 mq
SOVRASTRUTTURA STRADALE	
STRATO DI USURA	0.20 mq
STRATO DI BINDER	0.28 mq
STRATO DI BASE	0.42 mq
STRATO DI FONDAZIONE	2.43 mq
MANUFATTI	
MAGRONE	0.07 mq

SEZIONE N. : 120
 QT. PROGETTO : 520.954
 DIST.PROG. : 1+140.000
 DIST.PREC. : 10.000
 DIST.SUCC. : 7.319

SCALA 1:200

QT.RIF. 510.000



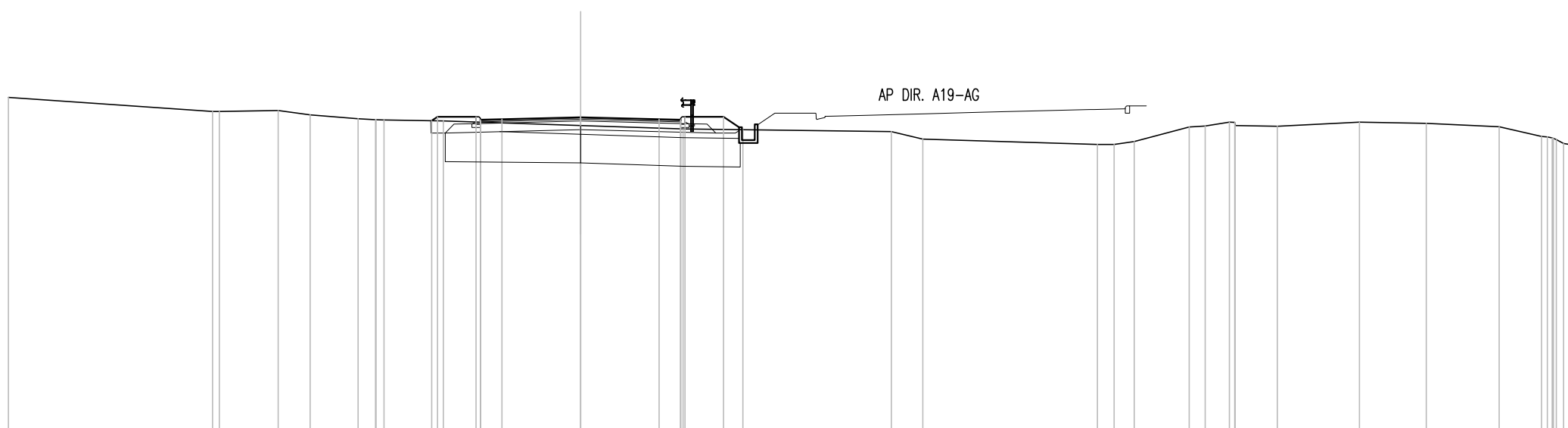
Q. PROG. STRATO SUP.					520.84 520.87 520.89	520.95	520.89 520.87 520.84													
Q. PROG. STR. SUP. TER. VEG.					520.96 520.97	520.97	520.97	520.97 520.76												
QUOTE TERRENO	521.72		521.31	521.11	520.95		520.83 520.82 520.82			520.65	520.17	520.10	520.11	520.29 520.30	520.73 520.68 520.67		520.84	520.82	520.66	520.25 520.14 520.08
DISTANZE PARZIALI STRATO SUP.						0.75	2.75	2.75	0.75											
DISTANZE PROG STRATO SUP.					-5.01 -5.00	-3.65			-3.65											
DISTANZE TERRENO	-20.00		-10.20	-8.46	-4.71		0.00 0.50 0.74			-13.96	-15.99	-18.01	-19.16	-19.95 -20.11	22.80 22.88 23.59		-27.22	-28.56	-32.13	33.93 34.65 35.00

SCAVI E BONIFICHE	
STERRO	2.19 mq
SCOTICO	8.34 m
BONIFICA	10.48 mq
FOSSO (SEZ. OBBL.)	0.52 mq
RILEVATI	
TERRENO VEGETALE	1.25 mq
SOVRASTRUTTURA STRADALE	
STRATO DI USURA	0.20 mq
STRATO DI BINDER	0.28 mq
STRATO DI BASE	0.42 mq
STRATO DI FONDAZIONE	2.76 mq
MANUFATTI	
MAGRONE	0.14 mq

SEZIONE N. : 121
 QT. PROGETTO : 521.083
 DIST.PROG. : 1+147.319
 DIST.PREC. : 7.319
 DIST.SUCC. : 2.681

SCALA 1:200

QT.RIF. 510.000



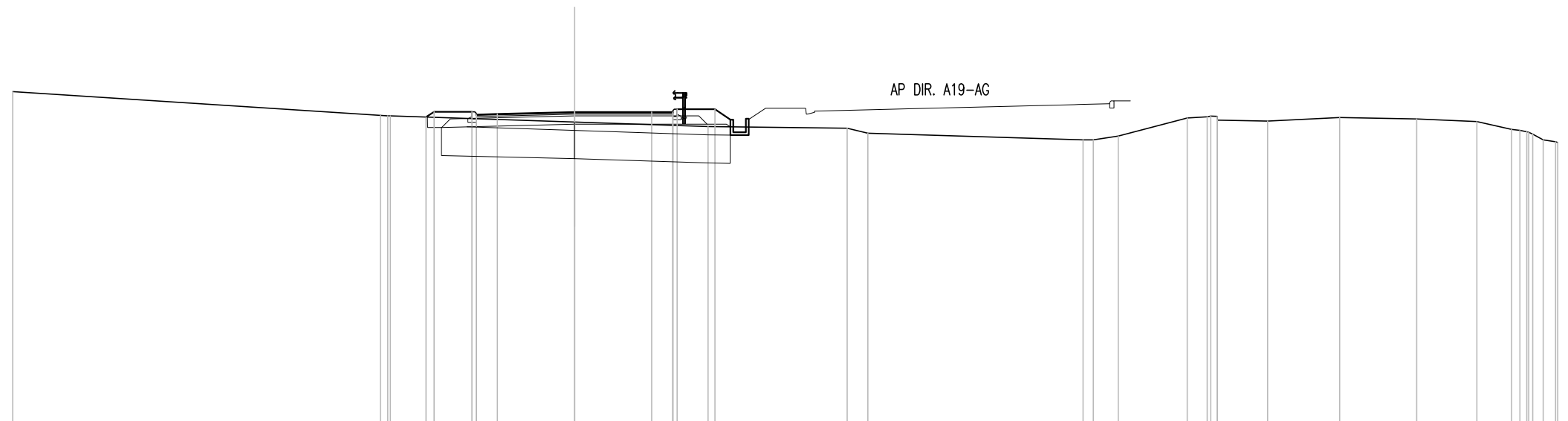
Q. PROG. STRATO SUP.		521.77								520.97	521.00	521.01		521.08			521.01	521.00	520.97																								
Q. PROG. STR. SUP. TER. VEG.										520.96	521.10	521.10						521.10	521.10	520.65																							
QUOTE TERRENO		521.77	521.29	521.28	521.32	521.17	521.04	521.00	520.99	520.95				520.79				520.67					520.58	520.32			520.13	520.13	520.24	520.75	520.78	520.92	520.80	520.77		520.91	520.87		520.75	520.42	520.30	520.12	520.00
DISTANZE PARZIALI STRATO SUP.												0.75	2.75	2.75				0.75																									
DISTANZE PROG STRATO SUP.										-5.20	-5.00	-3.65						-3.65		-5.00	-5.67																						
DISTANZE TERRENO		-20.00	-12.86	-12.63	-10.57	-9.45	-7.78	-7.16	-6.87	-4.79				0.00				-3.59		-5.00	-5.67		-10.87	-11.96			-18.07	-18.66	-19.36	-21.28	-21.84	-22.69	-22.87	-24.35		-27.22	-29.57		-32.12	-33.59	-34.11	-34.67	-35.00

SCAVI E BONIFICHE	
STERRO	1.29 mq
SCOTICO	9.39 m
BONIFICA	10.38 mq
FOSSO (SEZ. OBBL.)	0.54 mq
RILEVATI	
RILEVATO	0.17 mq
TERRENO VEGETALE	1.22 mq
SOVRASTRUTTURA STRADALE	
STRATO DI USURA	0.20 mq
STRATO DI BINDER	0.28 mq
STRATO DI BASE	0.42 mq
STRATO DI FONDAZIONE	2.76 mq
MANUFATTI	
MAGRONE	0.14 mq

SEZIONE N. : 122
 QT. PROGETTO : 521.130
 DIST.PROG. : 1+150.000
 DIST.PREC. : 2.681
 DIST.SUCC. : 5.319

SCALA 1:200

QT.RIF. 510.000



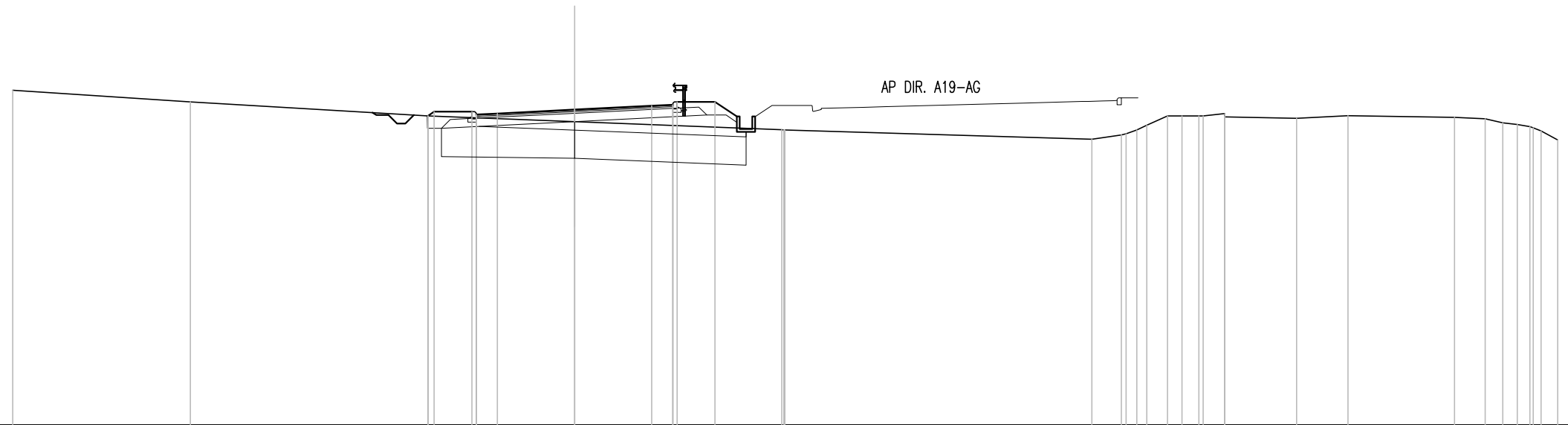
Q. PROG. STRATO SUP.				521.01 521.04 521.06	521.13	521.13 521.13 521.10													
Q. PROG. STR. SUP. TER. VEG.				520.95 521.14	521.14	521.23 521.23													
QUOTE TERRENO	521.86	521.02 521.00			520.78				520.56 520.38		520.14 520.14 520.28	520.92 520.97 520.85	520.81	520.94	520.89	520.79	520.51 520.43 520.15 520.07 520.05		
DISTANZE PARZIALI STRATO SUP.				0.75	2.75	2.75	0.75												
DISTANZE PROG STRATO SUP.		-5.28 -5.00		-3.65		-3.65	-5.00												
DISTANZE TERRENO	-20.00	-6.92 -6.55			0.00		-4.75		-9.71 -10.44		18.10 18.47 19.36	21.81 22.52 22.88	24.67	27.24	29.98	32.12	33.36 33.90 34.38 34.52 35.00		

SCAVI E BONIFICHE	
STERRO	1.22 mq
SCOTICO	9.45 m
BONIFICA	11.06 mq
FOSSO (SEZ. OBBL.)	0.57 mq
RILEVATI	
RILEVATO	1.45 mq
TERRENO VEGETALE	1.29 mq
SOVRASTRUTTURA STRADALE	
STRATO DI USURA	0.20 mq
STRATO DI BINDER	0.28 mq
STRATO DI BASE	0.42 mq
STRATO DI FONDAZIONE	2.75 mq
MANUFATTI	
MAGRONE	0.14 mq

SEZIONE N. : 123
 QT. PROGETTO : 521.224
 DIST.PROG. : 1+155.319
 DIST.PREC. : 5.319
 DIST.SUCC. : 0.704

SCALA 1:200

QT.RIF. 510.000



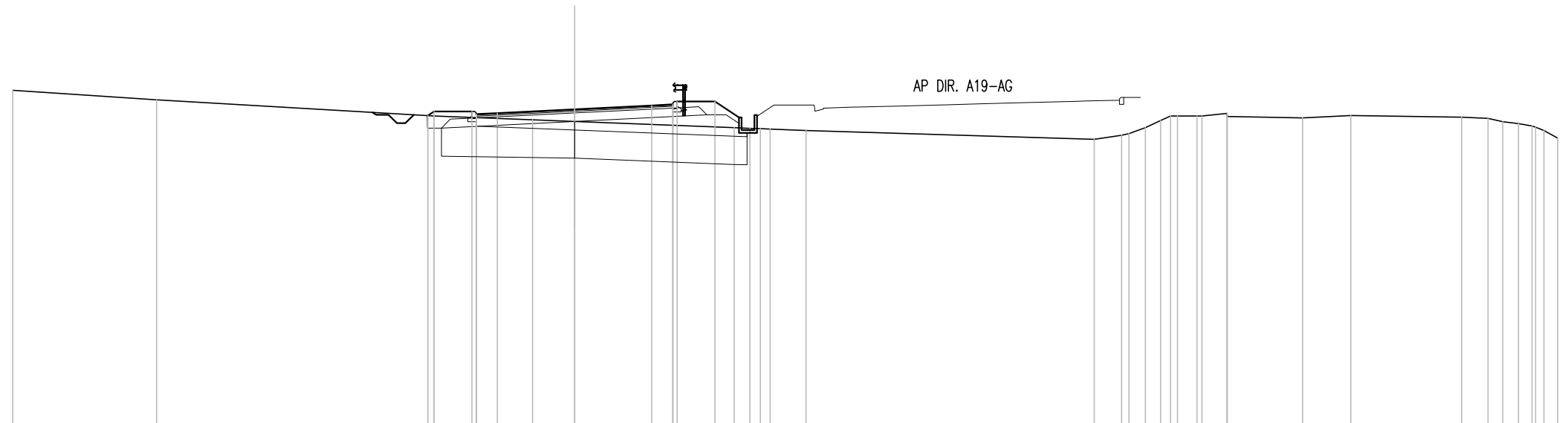
Q. PROG. STRATO SUP.				521.02	521.109	521.22	521.36	521.40	521.37																			
Q. PROG. STR. SUP. TER. VEG.			521.00	521.15	521.15		521.50	521.50																				
QUOTE TERRENO	521.91	521.50	521.00			520.79		520.50	520.50			520.17	520.32	520.50	520.67	521.00	521.00	521.00	521.00	520.92	521.01	520.94	520.90	520.75	520.69	520.62	520.14	
DISTANZE PARZIALI STRATO SUP.				0.75	2.75	2.75	0.75																					
DISTANZE PROG STRATO SUP.			-5.22	-5.00	-3.65			-3.65	-5.00																			
DISTANZE TERRENO	-20.00	-13.68	-5.21			0.00		7.37	7.48			18.41	19.47	20.02	20.37	21.11	21.63	22.23	22.57	23.15	25.71	27.54	31.32	32.42	33.04	33.56	34.01	35.00

SCAVI E BONIFICHE	
STERRO	1.22 mq
SCOTICO	9.52 m
BONIFICA	11.08 mq
FOSSO (SEZ. OBBL.)	0.57 mq
RILEVATI	
RILEVATO	1.47 mq
TERRENO VEGETALE	1.28 mq
SOVRASTRUTTURA STRADALE	
STRATO DI USURA	0.20 mq
STRATO DI BINDER	0.28 mq
STRATO DI BASE	0.42 mq
STRATO DI FONDAZIONE	2.75 mq
MANUFATTI	
MAGRONE	0.14 mq

SEZIONE N. : 124
 QT. PROGETTO : 521.237
 DIST.PROG. : 1+156.023
 DIST.PREC. : 0.704
 DIST.SUCC. : 3.977

SCALA 1:200

QT.RIF. 510.000



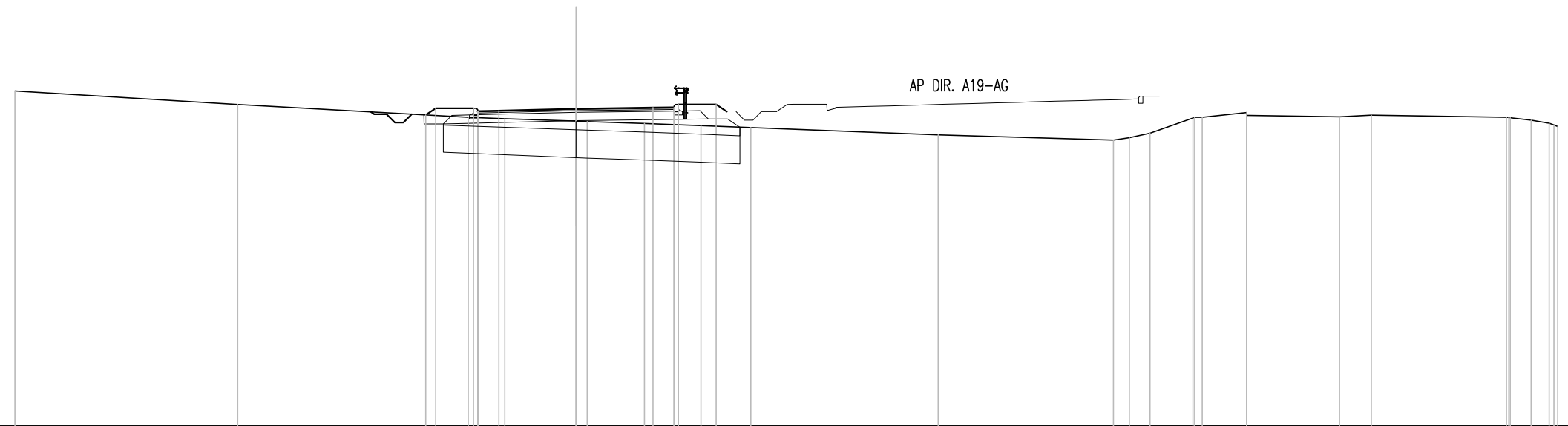
Q. PROG. STRATO SUP.				521.03 521.06 521.10	521.24	521.37 521.41 521.38													
Q. PROG. STR. SUP. TER. VEG.			521.01 521.16	521.16		521.51	521.51												
QUOTE TERRENO	521.92	521.58	521.00		520.86	520.80		520.58 520.56 520.53	520.48		520.17	520.32	520.58 520.84 521.00	521.00 521.10 520.98	520.93	521.02	520.95	520.91 520.79 520.73 520.65	520.21
DISTANZE PARZIALI STRATO SUP.				0.75	2.75	2.75	0.75												
DISTANZE PROG STRATO SUP.			-5.22 -5.00	-3.65			-3.65	-5.00											
DISTANZE TERRENO	-20.00	-14.87	-4.99		-1.50	0.00		-5.68 -6.25 -6.96	-8.24		18.50	19.48	20.32 20.87 21.46	22.16 22.33 23.23	25.91	27.63	31.58	32.51 33.05 33.60 34.08	35.00

SCAVI E BONIFICHE	
STERRO	0.82 mq
SCOTICO	10.58 m
BONIFICA	10.50 mq
FOSSO (SEZ. OBBL.)	0.56 mq
RILEVATI	
RILEVATO	0.85 mq
TERRENO VEGETALE	1.31 mq
SOVRASTRUTTURA STRADALE	
STRATO DI USURA	0.20 mq
STRATO DI BINDER	0.28 mq
STRATO DI BASE	0.42 mq
STRATO DI FONDAZIONE	2.75 mq
MANUFATTI	
MAGRONE	0.14 mq

SEZIONE N. : 125
 QT. PROGETTO : 521.307
 DIST.PROG. : 1+160.000
 DIST.PREC. : 3.977
 DIST.SUCC. : 4.023

SCALA 1:200

QT.RIF. 510.000



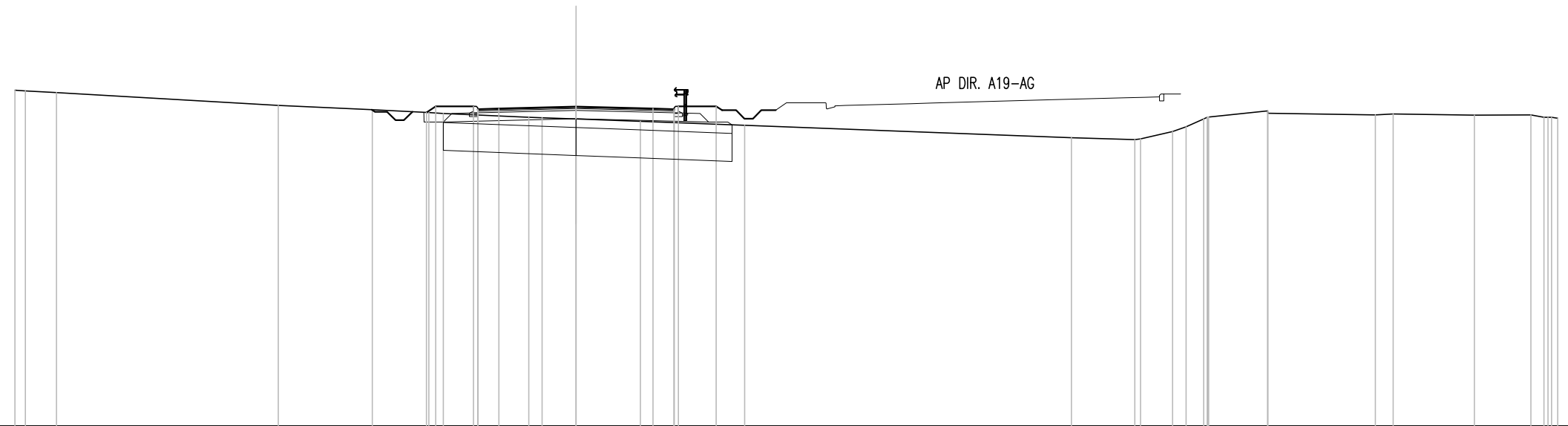
Q. PROG. STRATO SUP.					521.19	521.22	521.21		521.31	521.34	521.35	521.32																		
Q. PROG. STR. SUP. TER. VEG.					521.08	521.32	521.32				521.45	521.45	520.63																	
QUOTE TERRENO	521.94	521.45			521.00	520.95			520.86	520.85	520.77	520.70	520.63	520.37			520.19	520.27	520.43	520.98	521.00	521.17	521.07	521.01	521.07	521.00	520.98	520.79	520.67	
DISTANZE PARZIALI STRATO SUP.						0.75	2.75			2.75	0.75																			
DISTANZE PROG STRATO SUP.					-5.35	-5.00	-3.65				-3.65	-5.00	-6.23																	
DISTANZE TERRENO	-20.00	-12.06			-3.84	-2.54			0.00	0.40	-2.44	-4.46	-6.23	-12.91			-19.16	-19.73	-20.46	-22.00	-22.32	-23.91		-27.22	-28.36					

SCAVI E BONIFICHE	
STERRO	0.92 mq
SCOTICO	10.65 m
BONIFICA	10.27 mq
FOSSO (SEZ. OBBL.)	0.56 mq
RILEVATI	
RILEVATO	0.26 mq
TERRENO VEGETALE	1.31 mq
SOVRASTRUTTURA STRADALE	
STRATO DI USURA	0.20 mq
STRATO DI BINDER	0.28 mq
STRATO DI BASE	0.42 mq
STRATO DI FONDAZIONE	2.76 mq
MANUFATTI	
MAGRONE	0.14 mq

SEZIONE N. : 126
 QT. PROGETTO : 521.378
 DIST.PROG. : 1+164.023
 DIST.PREC. : 4.023
 DIST.SUCC. : 5.977

SCALA 1:200

QT.RIF. 510.000



Q. PROG. STRATO SUP.						521.26	521.31		521.38		521.31	521.29	521.26																	
Q. PROG. STR. SUP. TER. VEG.						521.17	521.39		521.39		521.39	521.39	520.71																	
QUOTE TERRENO	521.96	521.94	521.88		521.43	521.27	521.16	521.14		521.00	520.98	520.94	520.85		520.27	520.20	520.23	520.49	520.66	520.94	521.01	521.23	521.14	521.08	521.11	521.07	521.08	521.00	520.96	
DISTANZE PARZIALI STRATO SUP.								0.75	2.75	2.75	0.75																			
DISTANZE PROG STRATO SUP.							-5.33	-5.00			-3.65																			
DISTANZE TERRENO	-20.00	-19.63	-18.52		-10.61	-7.26	-5.24	-4.73		-1.68	-1.21	0.00	-2.30		-17.66	19.92	20.12	21.27	21.75	22.38	22.56	-24.66			-28.50	-29.14	-32.03	-34.04	-34.31	-35.00

SCAVI E BONIFICHE	
STERRO	1.29 mq
SCOTICO	8.96 m
BONIFICA	10.46 mq
FOSSO (SEZ. OBBL.)	0.55 mq

RILEVATI	
RILEVATO	0.17 mq
TERRENO VEGETALE	1.27 mq

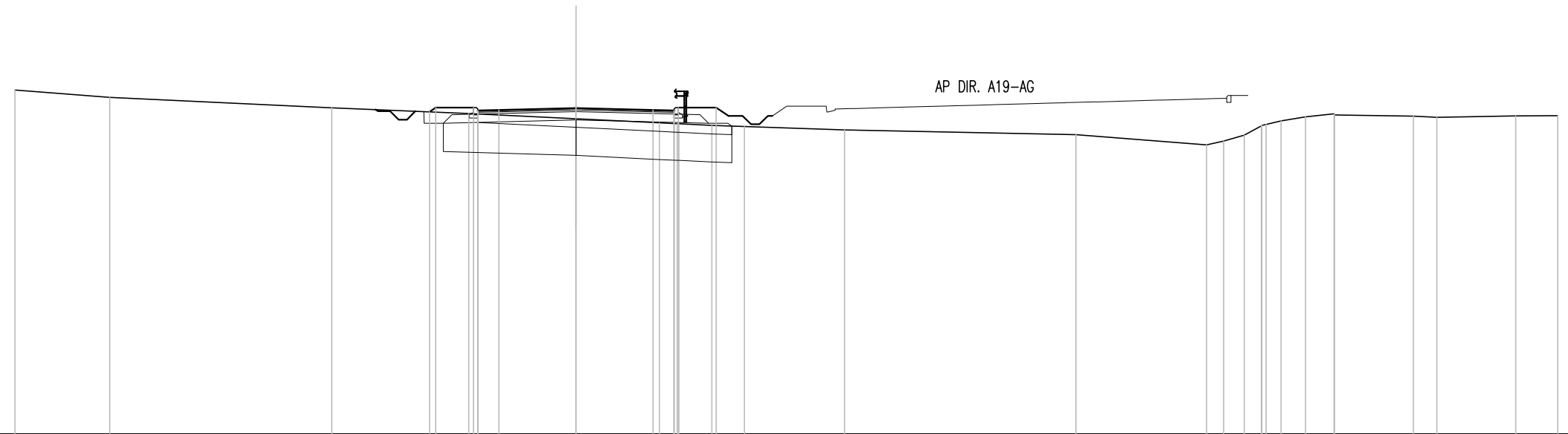
SOVRASTRUTTURA STRADALE	
STRATO DI USURA	0.20 mq
STRATO DI BINDER	0.28 mq
STRATO DI BASE	0.42 mq
STRATO DI FONDAZIONE	2.76 mq

MANUFATTI	
MAGRONE	0.14 mq

SEZIONE N. : 128
 QT. PROGETTO : 521.619
 DIST.PROG. : 1+177.644
 DIST.PREC. : 7.644
 DIST.SUCC. : 2.356

SCALA 1:200

QT.RIF. 510.000



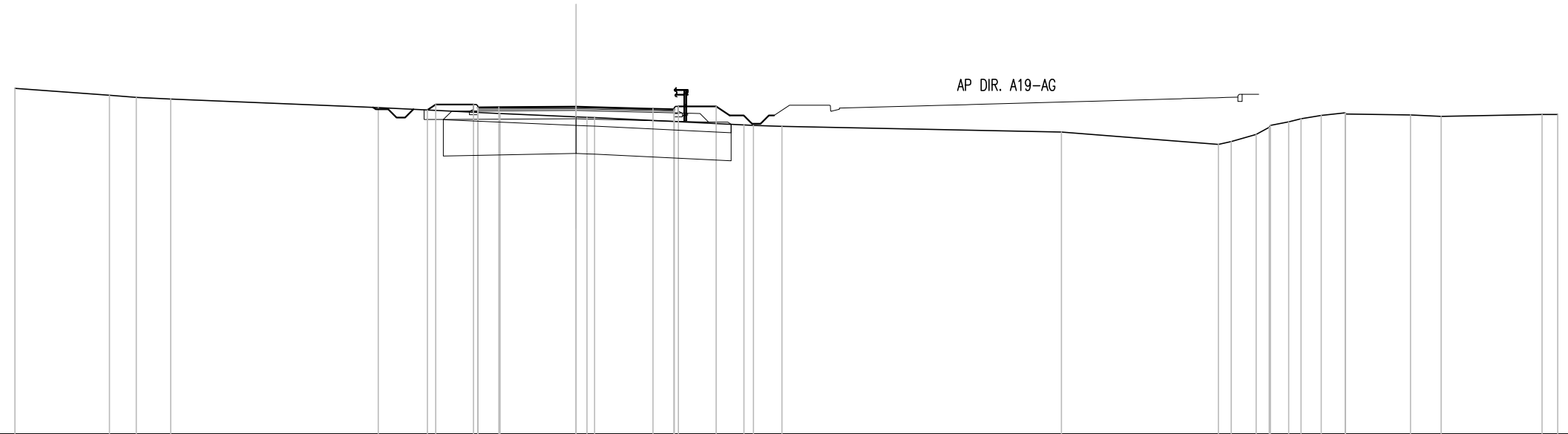
Q. PROG. STRATO SUP.					521.50			521.62		521.55																													
Q. PROG. STR. SUP. TER. VEG.					521.48									521.63																									
QUOTE TERRENO	522.26	522.00		521.63	521.42			521.23		521.09	521.06	521.06	521.00	521.63		520.96			520.83			520.67			520.30	520.44	520.65	520.98	521.16	521.30	521.41	521.37		521.33	521.29		521.34	521.35	
DISTANZE PARZIALI STRATO SUP.						0.75	2.75	2.75		0.75																													
DISTANZE PROG STRATO SUP.					-5.22						-3.65																												
DISTANZE TERRENO	-20.00	-16.62		-8.71	-3.83			0.00		2.97	3.61	3.67	4.85							9.58			17.82			22.48	23.09	23.83	24.44	25.14	26.01	27.04		29.85	30.69		33.50	35.00	

SCAVI E BONIFICHE	
STERRO	1.22 mq
SCOTICO	10.29 m
BONIFICA	10.95 mq
FOSSO (SEZ. OBBL.)	0.56 mq
RILEVATI	
RILEVATO	0.07 mq
TERRENO VEGETALE	1.26 mq
SOVRASTRUTTURA STRADALE	
STRATO DI USURA	0.20 mq
STRATO DI BINDER	0.28 mq
STRATO DI BASE	0.42 mq
STRATO DI FONDAZIONE	2.76 mq
MANUFATTI	
MAGRONE	0.14 mq

SEZIONE N. : 129
 QT. PROGETTO : 521.663
 DIST.PROG. : 1+180.000
 DIST.PREC. : 2.356
 DIST.SUCC. : 6.572

SCALA 1:200

QT.RIF. 510.000



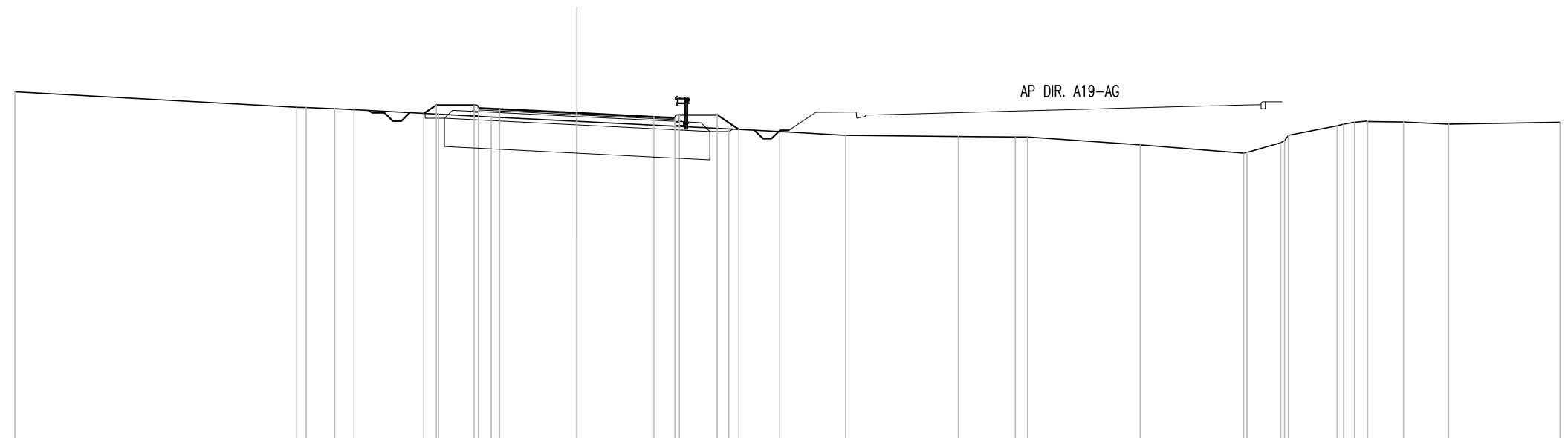
Q. PROG. STRATO SUP.					521.62	521.65	521.65	521.66	521.59	521.58	521.55																	
Q. PROG. STR. SUP. TER. VEG.					521.55	521.75	521.75		521.68	521.68	521.02																	
QUOTE TERRENO	522.32	522.07	522.00	521.94		521.64	521.42	521.30	521.28		521.00	520.96		520.76		520.32	520.42	520.67	520.93	521.00	521.23	521.35	521.44	521.41	521.37	521.32	521.39	521.39
DISTANZE PARZIALI STRATO SUP.							0.75	2.75	2.75	0.75																		
DISTANZE PROG STRATO SUP.						-5.29	-5.00	-3.65		-3.65	-5.00	-5.99																
DISTANZE TERRENO	-20.00	-16.63	-15.67	-14.45		-7.05	-2.71	0.00	0.66		6.33	7.34		17.30		22.90	23.36	24.25	24.71	24.76	25.85	26.57	27.42		29.75	30.84	34.44	35.00

SCAVI E BONIFICHE	
STERRO	1.42 mq
BONIFICA	9.45 mq
FOSSO (SEZ. OBBL.)	0.56 mq
RILEVATI	
TERRENO VEGETALE	1.24 mq
SOVRASTRUTTURA STRADALE	
STRATO DI USURA	0.20 mq
STRATO DI BINDER	0.28 mq
STRATO DI BASE	0.42 mq
STRATO DI FONDAZIONE	2.75 mq
MANUFATTI	
MAGRONE	0.14 mq

SEZIONE N. : 130
 QT. PROGETTO : 521.800
 DIST.PROG. : 1+186.572
 DIST.PREC. : 6.572
 DIST.SUCC. : 3.428

SCALA 1:200

QT.RIF. 510.000



Q. PROG. STRATO SUP.							521.94	521.94	521.80	521.66	521.62	521.59																	
Q. PROG. STR. SUP. TER. VEG.					521.78	522.07	522.07				521.72	521.72	521.21																
QUOTE TERRENO	522.55		522.00	521.98	521.94	521.91		521.75	521.65	521.50		521.23	521.13	521.00		520.96		520.94	520.66	520.37	520.39	520.74	521.00	521.34	521.46	521.49	521.47	521.39	521.46
DISTANZE PARZIALI STRATO SUP.							0.75	2.75	2.75	0.75																			
DISTANZE PROG STRATO SUP.					-5.45	-5.00	-3.65				-3.65	-5.00	-5.77																
DISTANZE TERRENO	-20.00	-9.97	-9.63	-8.61	-7.93	-4.92	-3.04	0.00			5.42	7.22	9.57		13.59	15.61	16.05	20.06		23.74	23.86	25.06	25.33	27.06	27.99	28.13	29.43	31.04	35.00

SCAVI E BONIFICHE	
STERRO	2.20 mq
BONIFICA	9.45 mq
FOSSO (SEZ. OBBL.)	0.57 mq
RILEVATI	
TERRENO VEGETALE	1.24 mq
SOVRASTRUTTURA STRADALE	
STRATO DI USURA	0.20 mq
STRATO DI BINDER	0.28 mq
STRATO DI BASE	0.42 mq
STRATO DI FONDAZIONE	2.75 mq
MANUFATTI	
MAGRONE	0.14 mq

SEZIONE N. : 131
 QT. PROGETTO : 521.878
 DIST.PROG. : 1+190.000
 DIST.PREC. : 3.428
 DIST.SUCC. : 10.000

SCALA 1:200

QT.RIF. 510.000



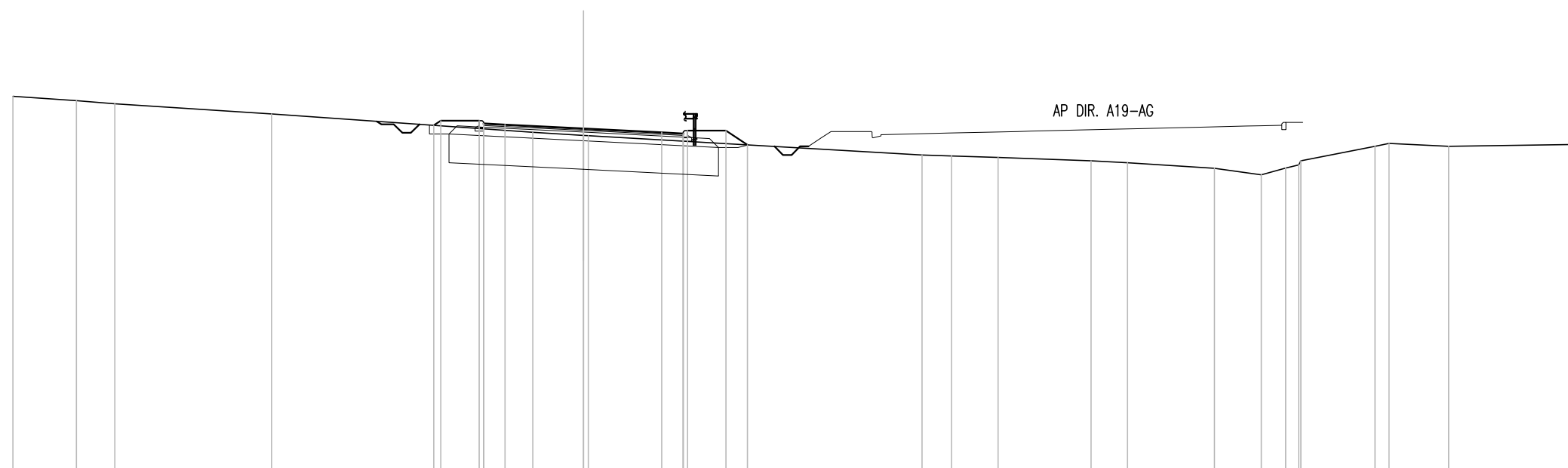
Q. PROG. STRATO SUP.								522.02	522.02			521.88																												
Q. PROG. STR. SUP. TER. VEG.								521.95	522.15					521.80	521.80	521.33																								
QUOTE TERRENO	522.72	522.49	522.32	522.03	522.00			521.95	522.15			521.65	521.55							521.26	521.15	521.00		520.97	520.96	520.45	520.41	520.39	520.76	521.00	521.43	521.54	521.52	521.51	521.42	521.49				
DISTANZE PARZIALI STRATO SUP.								0.75	2.75		2.75		0.75																											
DISTANZE PROG STRATO SUP.				-5.31	-5.00			-3.65						-3.65	-5.00	-5.72																								
DISTANZE TERRENO	-20.00	-15.87	-12.47	-6.83	-6.30						0.00	1.77					6.83	8.83	11.53					14.32	15.47						22.89	23.68	23.95	25.27	25.44	27.62	28.32	29.17	31.00	35.00

SCAVI E BONIFICHE	
STERRO	2.16 mq
BONIFICA	9.45 mq
FOSSO (SEZ. OBBL.)	0.58 mq
RILEVATI	
TERRENO VEGETALE	1.23 mq
SOVRASTRUTTURA STRADALE	
STRATO DI USURA	0.20 mq
STRATO DI BINDER	0.28 mq
STRATO DI BASE	0.42 mq
STRATO DI FONDAZIONE	2.75 mq
MANUFATTI	
MAGRONE	0.14 mq

SEZIONE N. : 132
 QT. PROGETTO : 522.132
 DIST.PROG. : 1+200.000
 DIST.PREC. : 10.000
 DIST.SUCC. : 2.139

SCALA 1:200

QT.RIF. 510.000



Q. PROG. STRATO SUP.						522.24 522.21	522.28 522.31 522.27	522.13	521.99 521.96 521.93											
Q. PROG. STR. SUP. TER. VEG.						522.24 522.41	522.41		522.06 522.06 521.56											
QUOTE TERRENO	523.26	523.10	523.00	522.64			522.00	521.89 521.88		521.20	521.17	521.12	521.00	520.93	520.73	520.50	520.74 520.85 521.00	521.51 521.61	521.51	521.57
DISTANZE PARZIALI STRATO SUP.							0.75	2.75	2.75	0.75										
DISTANZE PROG STRATO SUP.						5.25 5.00	3.65		3.65	5.00	5.75									
DISTANZE TERRENO	20.00	17.77	16.43	10.94			1.78	0.00 0.17		11.87	12.90	14.54	17.80	19.08	22.12	23.77	24.62 25.08 25.15	27.75 28.24	30.34	35.00

SCAVI E BONIFICHE	
STERRO	1.93 mq
BONIFICA	9.45 mq
FOSSO (SEZ. OBBL.)	0.58 mq

RILEVATI	
TERRENO VEGETALE	1.24 mq

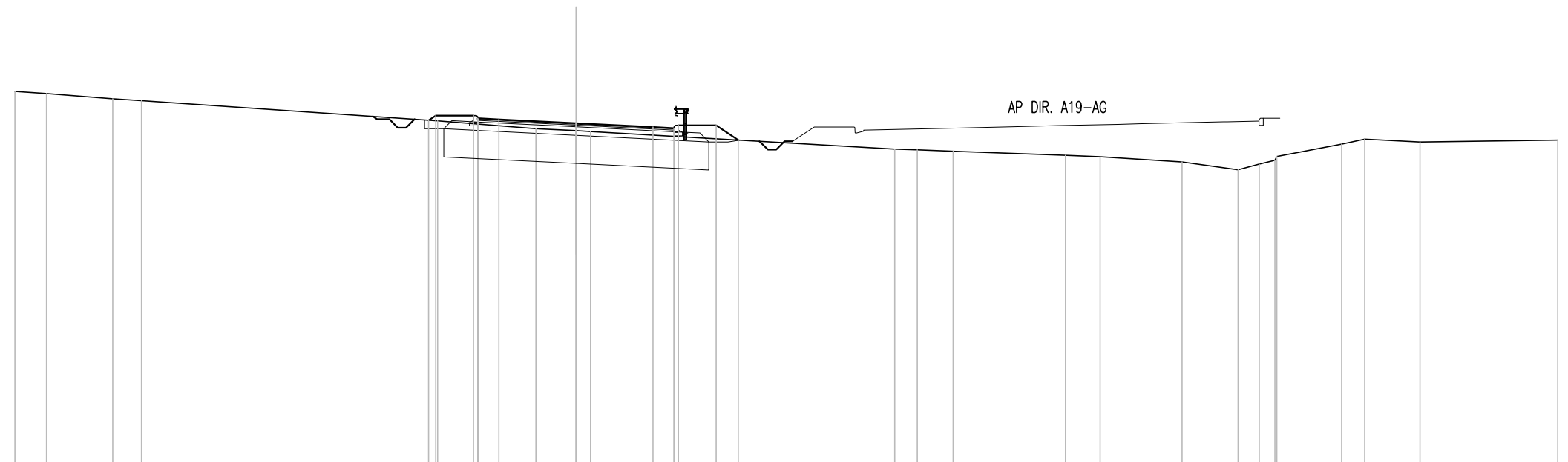
SOVRASTRUTTURA STRADALE	
STRATO DI USURA	0.20 mq
STRATO DI BINDER	0.28 mq
STRATO DI BASE	0.42 mq
STRATO DI FONDAZIONE	2.75 mq

MANUFATTI	
MAGRONE	0.14 mq

SEZIONE N. : 133
 QT. PROGETTO : 522.192
 DIST.PROG. : 1+202.139
 DIST.PREC. : 2.139
 DIST.SUCC. : 8.929

SCALA 1:200

QT.RIF. 510.000



Q. PROG. STRATO SUP.					522.34	522.37	522.33		522.19	522.05	522.02	521.99																
Q. PROG. STR. SUP. TER. VEG.					522.30	522.47					522.12	522.12	521.59															
QUOTE TERRENO	523.33	523.25	523.07	523.00	522.28			522.00	521.93	521.90				521.27	521.24	521.20		521.05	521.00	520.81	520.53	520.74	520.87	521.00	521.45	521.62	521.52	521.59
DISTANZE PARZIALI STRATO SUP.						0.75	2.75		2.75	0.75																		
DISTANZE PROG STRATO SUP.					5.25	3.65				3.65	5.00	5.79																
DISTANZE TERRENO	20.00	18.87	16.51	15.49	4.93		1.43	0.00	0.52					11.37	12.17	13.45		17.45	18.68	21.60	23.60	24.36	24.92	24.96	27.29	28.11	30.09	35.00

SCAVI E BONIFICHE	
STERRO	1.39 mq
SCOTICO	8.55 m
BONIFICA	10.74 mq
FOSSO (SEZ. OBBL.)	0.61 mq
RILEVATI	
RILEVATO	0.52 mq
TERRENO VEGETALE	1.22 mq
SOVRASTRUTTURA STRADALE	
STRATO DI USURA	0.20 mq
STRATO DI BINDER	0.28 mq
STRATO DI BASE	0.42 mq
STRATO DI FONDAZIONE	2.76 mq
MANUFATTI	
MAGRONE	0.14 mq

SEZIONE N. : 134
 QT. PROGETTO : 522.461
 DIST.PROG. : 1+211.068
 DIST.PREC. : 8.929
 DIST.SUCC. : 8.932

SCALA 1:200

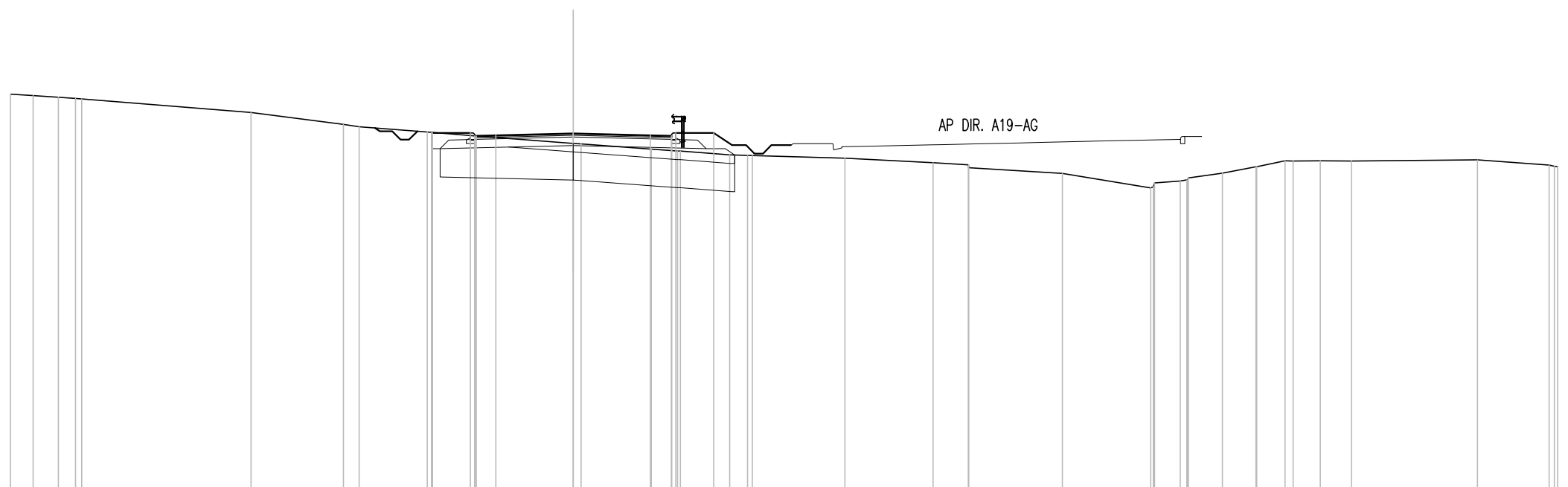
QT.RIF. 510.000



Q. PROG. STRATO SUP.						522.34	522.37	522.39	522.37	522.34																
Q. PROG. STR. SUP. TER. VEG.						522.44	522.47		522.47	522.47	521.70															
QUOTE TERRENO	523.77	523.76	523.69	523.47	523.22	523.12	523.00	522.46	522.02	522.00	521.78	521.64	521.60	521.58	521.56	521.04	521.00	520.83	520.66	520.72	520.98	521.13	521.70	521.63	521.69	521.67
DISTANZE PARZIALI STRATO SUP.								0.75	2.75	2.75	0.75															
DISTANZE PROG STRATO SUP.								-5.05	-5.00	-3.65				-3.65	-5.00	-6.17										
DISTANZE TERRENO	-20.00	-19.96	-19.23	-16.52	-14.57	-13.35	-11.56	-5.29	0.00	0.29	4.54	7.39	8.19	8.76	9.49	19.56	20.55	21.10	22.29	22.49	23.60	24.23	26.94	28.18	32.32	35.00

SCAVI E BONIFICHE	
STERRO	1.71 mq
SCOTICO	8.01 m
BONIFICA	10.77 mq
FOSSO (SEZ. OBBL.)	0.60 mq
RILEVATI	
RILEVATO	0.40 mq
TERRENO VEGETALE	1.23 mq
SOVRASTRUTTURA STRADALE	
STRATO DI USURA	0.20 mq
STRATO DI BINDER	0.28 mq
STRATO DI BASE	0.42 mq
STRATO DI FONDAZIONE	2.76 mq
MANUFATTI	
MAGRONE	0.14 mq

SEZIONE N. : 135
 QT. PROGETTO : 522.761
 DIST.PROG. : 1+220.000
 DIST.PREC. : 8.932
 DIST.SUCC. : 4.250



SCALA 1:200

QT.RIF. 510.000

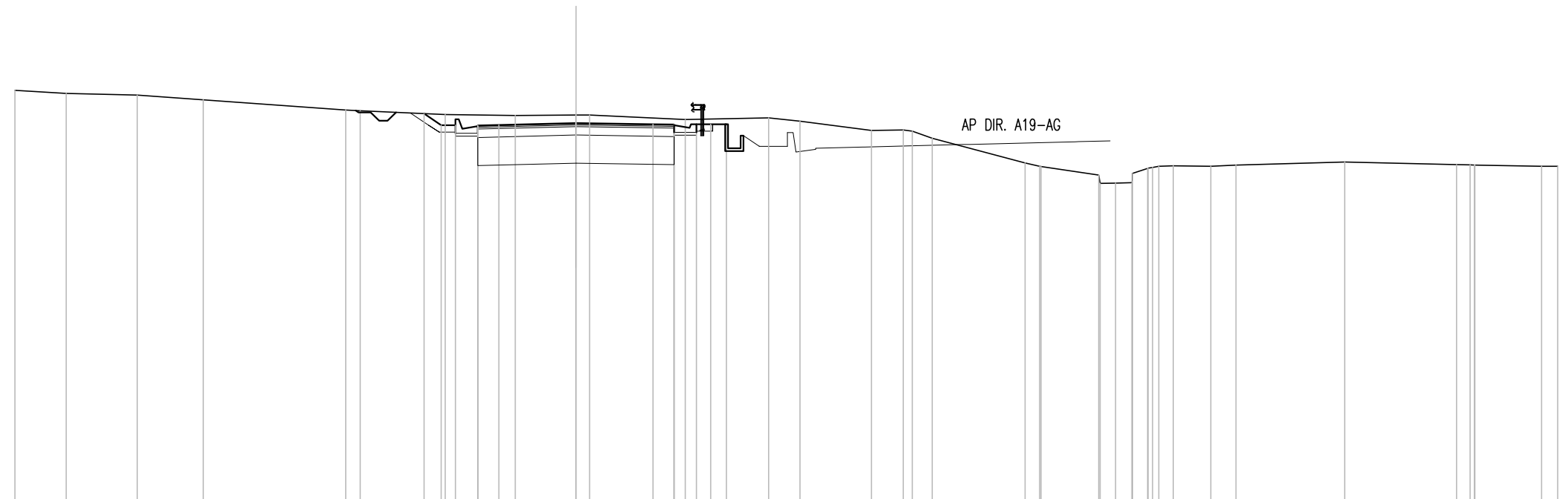
Q. PROG. STRATO SUP.							522.64	522.67	522.69	522.64																																				
Q. PROG. STR. SUP. TER. VEG.							522.80	522.77		522.77	522.77	522.97																																		
QUOTE TERRENO	524.16	524.10	524.04	524.00	523.99		523.51	523.08	523.00	522.81	522.66		522.41	522.39	522.20	522.14	522.13		522.00	521.97		521.88		521.72	521.64	521.54		521.34	520.82	521.00	521.07	521.18	521.35	521.57	521.58	521.79	521.77	521.79	521.78		521.82	521.64	521.58			
DISTANZE PARZIALI STRATO SUP.									0.75	2.75	2.75			0.75		0.75																														
DISTANZE PROG STRATO SUP.									-5.03	-5.00	-3.65						-3.65	-5.00		-6.20																										
DISTANZE TERRENO	-20.00	-19.19	-18.30	-17.69	-17.47		-11.45	-8.16	-7.60	-5.18	-3.44		0.00	0.29	-2.78	3.71	3.81		-5.57	-6.37		-9.66		-12.79	14.05	14.06		-17.40	20.53	20.67	21.58	21.87	23.08	24.27	24.30	25.30	25.89	26.56	27.67		-32.15	34.70	35.00			

SCAVI E BONIFICHE	
STERRO	7.02 mq
BONIFICA	7.00 mq
FOSSO (SEZ. OBBL.)	0.55 mq
RILEVATI	
TERRENO VEGETALE	0.58 mq
SOVRASTRUTTURA STRADALE	
STRATO DI USURA	0.20 mq
STRATO DI BINDER	0.28 mq
STRATO DI BASE	0.42 mq
STRATO DI FONDAZIONE	2.10 mq
MANUFATTI	
MAGRONE	0.16 mq

SEZIONE N. : 140
 QT. PROGETTO : 523.542
 DIST.PROG. : 1+240.000
 DIST.PREC. : 6.956
 DIST.SUCC. : 1.044

SCALA 1:200

QT.RIF. 510.000



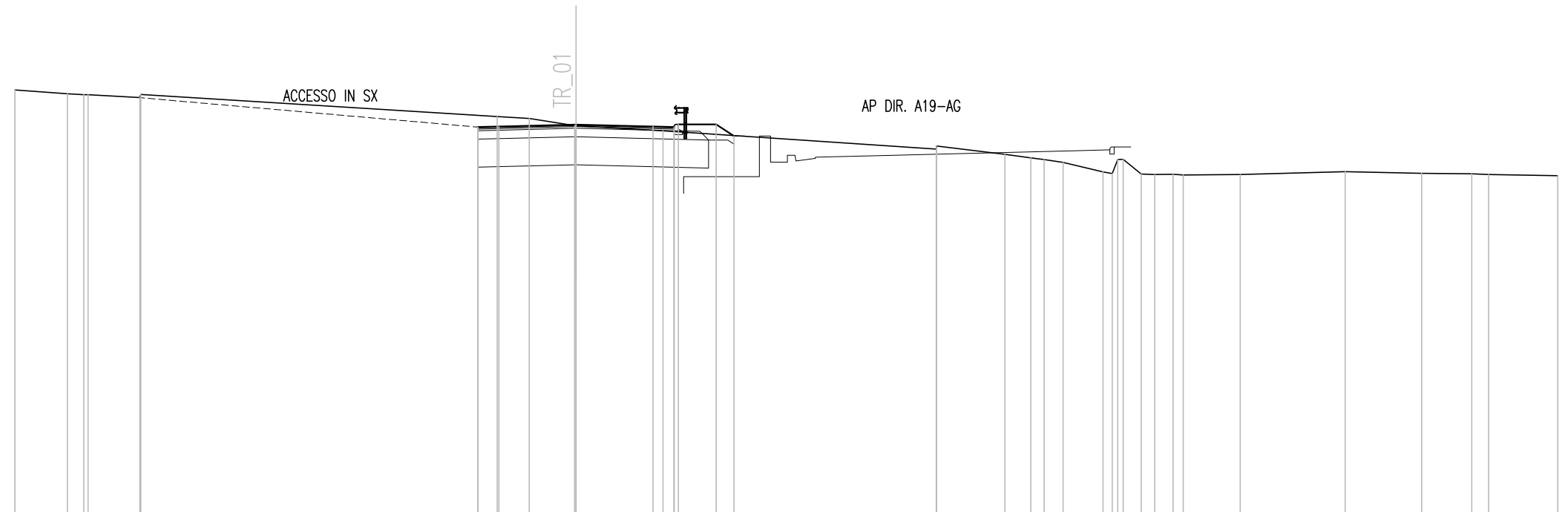
Q. PROG. STRATO SUP.																																			
Q. PROG. STR. SUP. TER. VEG.																																			
QUOTE TERRENO	524.71	524.59	524.54	524.37	524.00	523.98	523.88	523.84	523.81	523.82	523.83	523.67	523.73	523.60	523.28	523.29	523.25	523.00	522.11	522.00	521.99	521.68	521.40	521.42	521.92	522.02	522.00	522.04	522.15	522.05	522.05	522.04	522.00	522.00	
DISTANZE PARZIALI STRATO SUP.																																			
DISTANZE PROG STRATO SUP.																																			
DISTANZE TERRENO	-20.00	-18.17	-15.64	-13.29	-8.21	-7.69	-5.42	-4.80	-4.30	-2.16	0.00	0.49	3.90	6.87	7.99	10.54	11.67	11.99	12.70	16.01	16.53	16.58	18.64	19.24	19.82	20.38	21.29	22.63	23.53	27.41	31.40	31.88	32.04	34.42	35.00

SCAVI E BONIFICHE	
STERRO	5.28 mq
BONIFICA	8.23 mq
FOSSO (SEZ. OBBL.)	0.57 mq
RILEVATI	
TERRENO VEGETALE	1.08 mq
SOVRASTRUTTURA STRADALE	
STRATO DI USURA	0.20 mq
STRATO DI BINDER	0.28 mq
STRATO DI BASE	0.42 mq
STRATO DI FONDAZIONE	2.43 mq
MANUFATTI	
MAGRONE	0.15 mq

SEZIONE N. : 142
 QT. PROGETTO : 523.936
 DIST.PROG. : 1+250.000
 DIST.PREC. : 8.956
 DIST.SUCC. : 10.000

SCALA 1:200

QT.RIF. 510.000



Q. PROG. STRATO SUP.					523.82	523.85	523.87	523.85	523.82													
Q. PROG. STR. SUP. TER. VEG.								523.95	523.95	523.53												
QUOTE TERRENO	525.17	525.04	525.00	524.90	524.22	524.16	523.90	523.72	523.06	522.88	522.75	522.69	522.59	522.25	522.16	522.14	522.16	522.26	522.20	522.18	522.16	522.11
DISTANZE PARZIALI STRATO SUP.					0.75	2.75	2.75	0.75														
DISTANZE PROG STRATO SUP.								3.65		5.00	5.63											
DISTANZE TERRENO	-20.00	-18.13	-17.54	-15.54	-2.81	-1.66	-0.04	3.10	12.65	15.29	16.21	16.69	17.37	18.79	20.63	21.79	23.68	27.43	30.15	31.93	32.54	35.00

SCAVI E BONIFICHE	
STERRO	5.24 mq
BONIFICA	8.23 mq
FOSSO (SEZ. OBBL.)	0.54 mq

RILEVATI	
TERRENO VEGETALE	0.94 mq

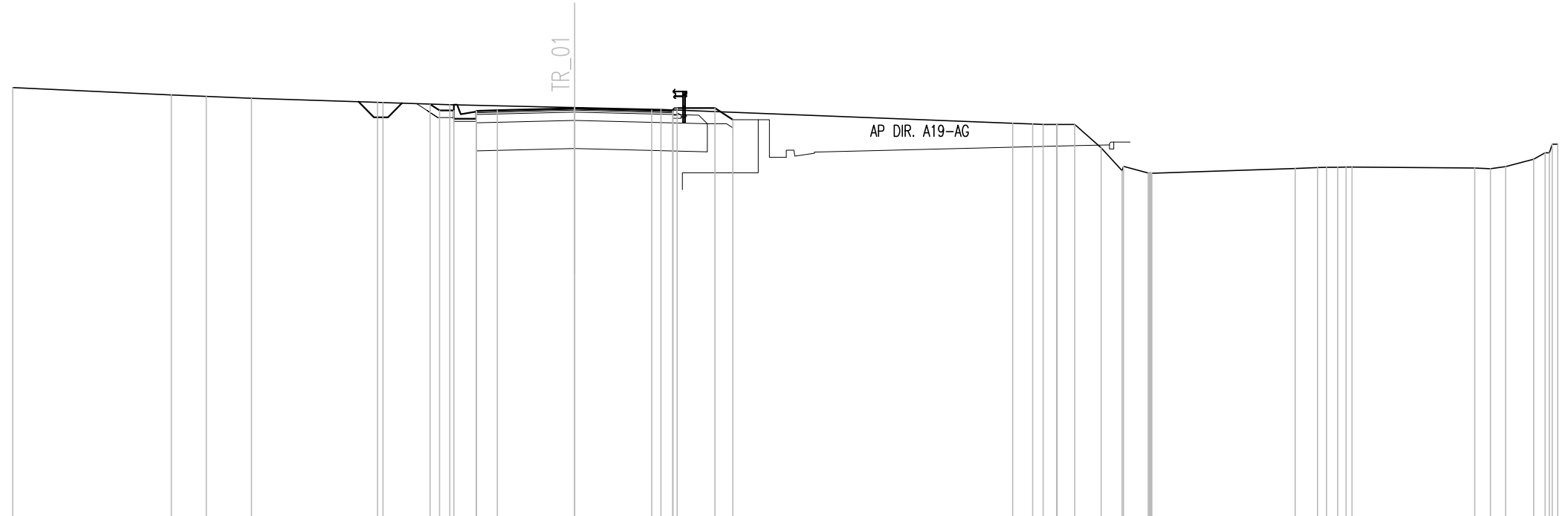
SOVRASTRUTTURA STRADALE	
STRATO DI USURA	0.20 mq
STRATO DI BINDER	0.28 mq
STRATO DI BASE	0.42 mq
STRATO DI FONDAZIONE	2.43 mq

MANUFATTI	
MAGRONE	0.15 mq

SEZIONE N. : 144
 QT. PROGETTO : 524.578
 DIST.PROG. : 1+270.000
 DIST.PREC. : 10.000
 DIST.SUCC. : 10.000

SCALA 1:200

QT.RIF. 510.000



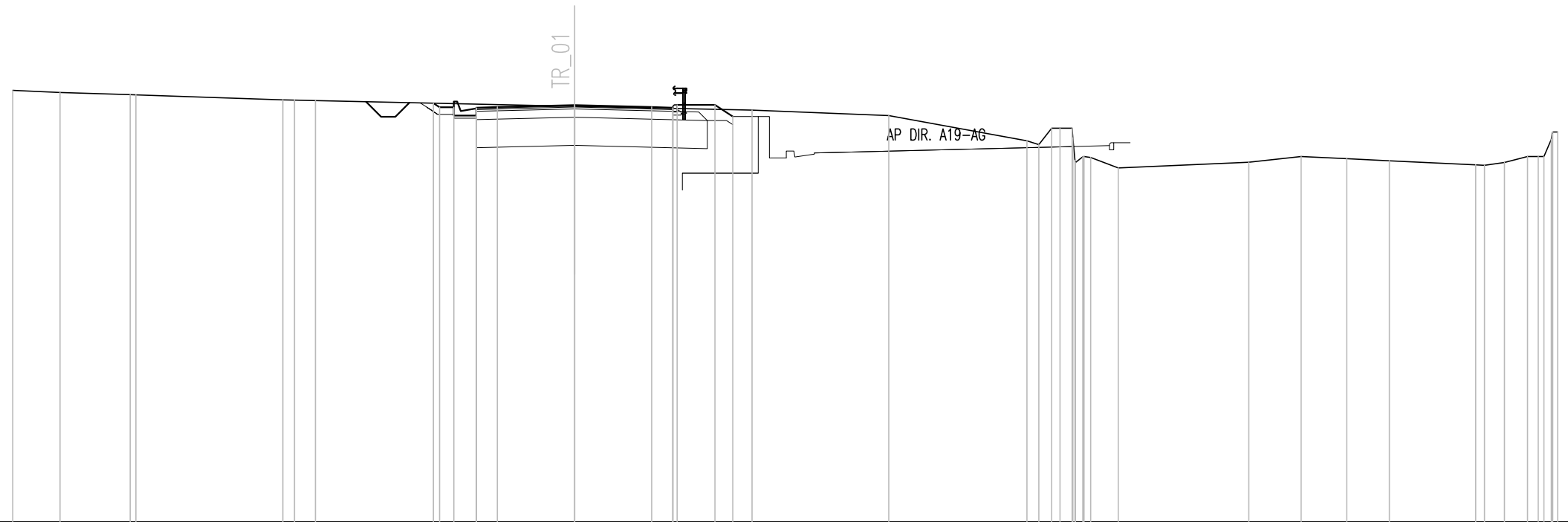
Q. PROG. STRATO SUP.						524.46	524.51	524.58	524.51	524.46																				
Q. PROG. STR. SUP. TER. VEG.						524.73	524.50	524.50		524.59	524.59	524.17																		
QUOTE TERRENO	525.32	525.06	525.00	524.94	524.79	524.79	524.70	524.61	524.54		524.05	524.02	524.01	524.00	523.17	522.36	522.51	522.51	522.27	522.44	522.47	522.48	522.49	522.45	522.43	522.50	522.76	523.00	523.30	
DISTANZE PARZIALI STRATO SUP.							0.75	2.75	2.75	0.75																				
DISTANZE PROG STRATO SUP.						-5.14	-4.80	-4.30		-3.65	-5.00	-5.63																		
DISTANZE TERRENO	-20.00	-14.35	-13.11	-11.50	-7.02	-6.82	-4.44	0.00	-3.07		15.59	16.30	17.17	17.81	18.75	19.49	18.54	18.37	20.47	20.55	25.66	26.45	27.17	27.68	32.04	32.60	33.14	34.15	34.70	35.00

SCAVI E BONIFICHE	
STERRO	4.54 mq
BONIFICA	8.23 mq
FOSSO (SEZ. OBBL.)	0.53 mq
RILEVATI	
TERRENO VEGETALE	0.87 mq
SOVRASTRUTTURA STRADALE	
STRATO DI USURA	0.20 mq
STRATO DI BINDER	0.28 mq
STRATO DI BASE	0.42 mq
STRATO DI FONDAZIONE	2.43 mq
MANUFATTI	
MAGRONE	0.15 mq

SEZIONE N. : 145
 QT. PROGETTO : 524.824
 DIST.PROG. : 1+280.000
 DIST.PREC. : 10.000
 DIST.SUCC. : 10.000

SCALA 1:200

QT.RIF. 510.000



Q. PROG. STRATO SUP.	524.71 524.74 524.75 524.82 524.75 524.74 524.71																					
Q. PROG. STR. SUP. TER. VEG.	524.89 524.75 524.84 524.84 524.42																					
QUOTE TERRENO	525.35 525.27	525.20 525.19	525.01 525.00	524.99		524.78				524.65		524.46		523.56 524.00	524.00 522.96	522.59	522.79	523.00	522.92	522.85	522.70 522.68 522.79	523.00 523.00 523.87
DISTANZE PARZIALI STRATO SUP.					0.75	2.75	2.75	0.75														
DISTANZE PROG STRATO SUP.					-5.02 -4.30				-3.65	-5.00 -5.63												
DISTANZE TERRENO	-20.00 -18.32	-15.82 -15.61	-10.38 -9.97	-9.22						6.32			11.18	16.11 16.98	17.72 18.37	19.36	24.01	25.86	27.49	29.01	32.07 32.39 33.10	33.92 34.51 35.00

SCAVI E BONIFICHE	
STERRO	3.94 mq
BONIFICA	9.46 mq
FOSSO (SEZ. OBBL.)	0.54 mq

RILEVATI	
TERRENO VEGETALE	1.18 mq

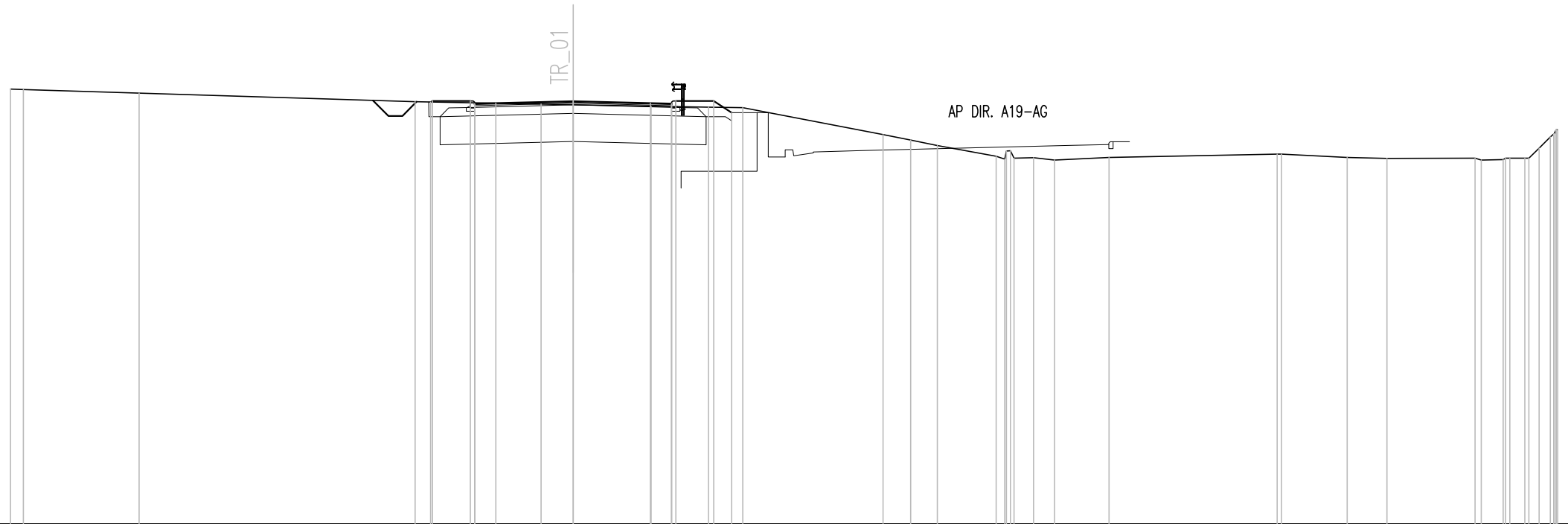
SOVRASTRUTTURA STRADALE	
STRATO DI USURA	0.20 mq
STRATO DI BINDER	0.28 mq
STRATO DI BASE	0.42 mq
STRATO DI FONDAZIONE	2.76 mq

MANUFATTI	
MAGRONE	0.14 mq

SEZIONE N. : 146
 QT. PROGETTO : 525.020
 DIST.PROG. : 1+290.000
 DIST.PREC. : 10.000
 DIST.SUCC. : 10.000

SCALA 1:200

QT.RIF. 510.000



Q. PROG. STRATO SUP.																				524.90 524.93 524.95	525.02	524.95 524.93 524.90																																							
Q. PROG. STR. SUP. TER. VEG.																				524.99 525.03	525.03	525.03																				525.03 525.03 524.61																			
QUOTE TERRENO	525.45 525.44		525.31		525.00		524.92	524.89		524.84	524.81	524.79		523.84	523.64	523.45		523.07 523.26 523.00 523.01 522.93		523.02		523.14 523.14		523.02	522.99	522.99 522.93 522.95	523.00 523.35 523.86 524.00																																		
DISTANZE PARZIALI STRATO SUP.						0.75	2.75		2.75		0.75																																																		
DISTANZE PROG STRATO SUP.					-5.06 -3.00		-3.65				-3.65																																																		
DISTANZE TERRENO	-20.00 -19.54		-15.43		-5.61		-1.14	0.00		-2.77	-4.81	-6.03		-11.02	-12.00	-12.95		15.04 15.35 15.66 16.37 17.11		-19.05		25.03 25.18		-27.51	-28.93		32.06 32.28 33.06 33.83 34.34 34.86 35.00																																		

SCAVI E BONIFICHE	
STERRO	2.87 mq
BONIFICA	9.45 mq
FOSSO (SEZ. OBBL.)	0.53 mq

RILEVATI	
RILEVATO	0.03 mq
TERRENO VEGETALE	1.19 mq

SOVRASTRUTTURA STRADALE	
STRATO DI USURA	0.20 mq
STRATO DI BINDER	0.28 mq
STRATO DI BASE	0.42 mq
STRATO DI FONDAZIONE	2.76 mq

MANUFATTI	
MAGRONE	0.14 mq

SEZIONE N. : 147

QT. PROGETTO : 525.166

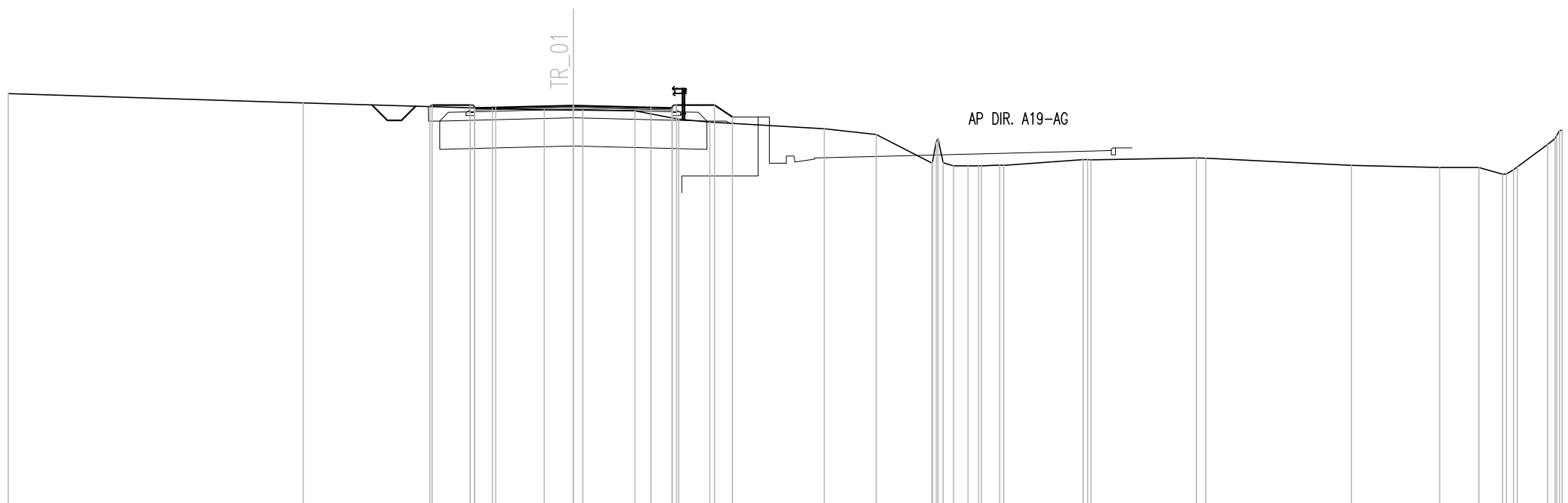
DIST.PROG. : 1+300.000

DIST.PREC. : 10.000

DIST.SUCC. : 10.000

SCALA 1:200

QT.RIF. 511.000



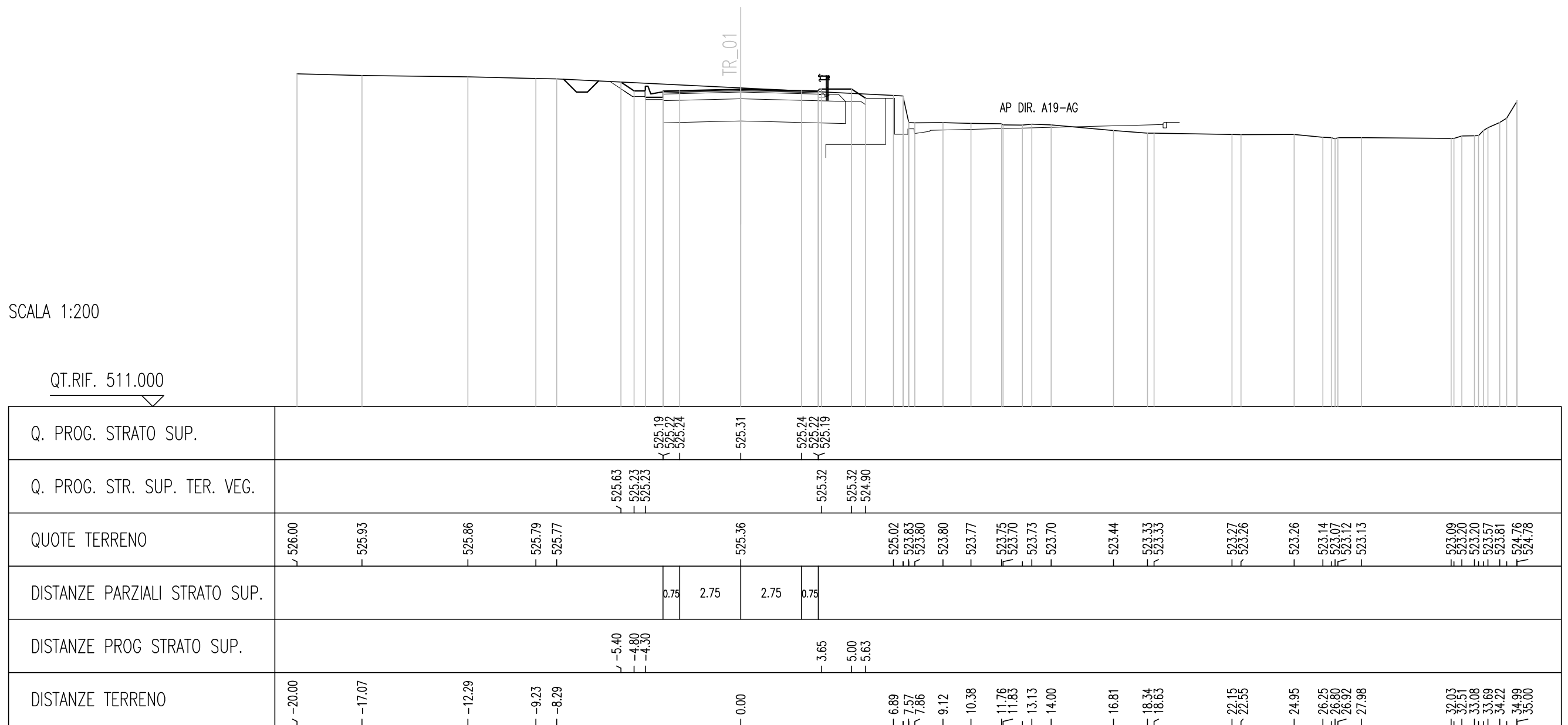
Q. PROG. STRATO SUP.																	525.05	525.08	525.10	525.08	525.05												
Q. PROG. STR. SUP. TER. VEG.																	525.13	525.18	525.18	525.18	525.18	525.18	524.76										
QUOTE TERRENO	525.59	525.26		525.06	525.02	525.00	525.00	524.98	524.68	524.58	524.35	524.14	523.12	523.03	523.03	523.06	523.05	523.25	523.24	523.31	523.30	523.05	522.97	522.97	522.74	523.00	523.78	524.30					
DISTANZE PARZIALI STRATO SUP.																	0.75	2.75	2.75	0.75													
DISTANZE PROG STRATO SUP.																	5.08	5.00	3.65														
DISTANZE TERRENO	20.00	9.56		2.86	1.03	0.00	0.34	2.18	3.73	4.83	8.89	10.72	12.70	13.46	13.97	14.44	15.09	15.23	18.04	18.32	22.06	22.39	27.54	30.66	32.05	32.89	33.41	34.48	35.00				

SCAVI E BONIFICHE	
STERRO	5.54 mq
BONIFICA	8.23 mq
FOSSO (SEZ. OBBL.)	0.56 mq
RILEVATI	
TERRENO VEGETALE	0.98 mq
SOVRASTRUTTURA STRADALE	
STRATO DI USURA	0.20 mq
STRATO DI BINDER	0.28 mq
STRATO DI BASE	0.42 mq
STRATO DI FONDAZIONE	2.43 mq
MANUFATTI	
MAGRONE	0.15 mq

SEZIONE N. : 149
 QT. PROGETTO : 525.307
 DIST.PROG. : 1+320.000
 DIST.PREC. : 10.000
 DIST.SUCC. : 10.000

SCALA 1:200

QT.RIF. 511.000

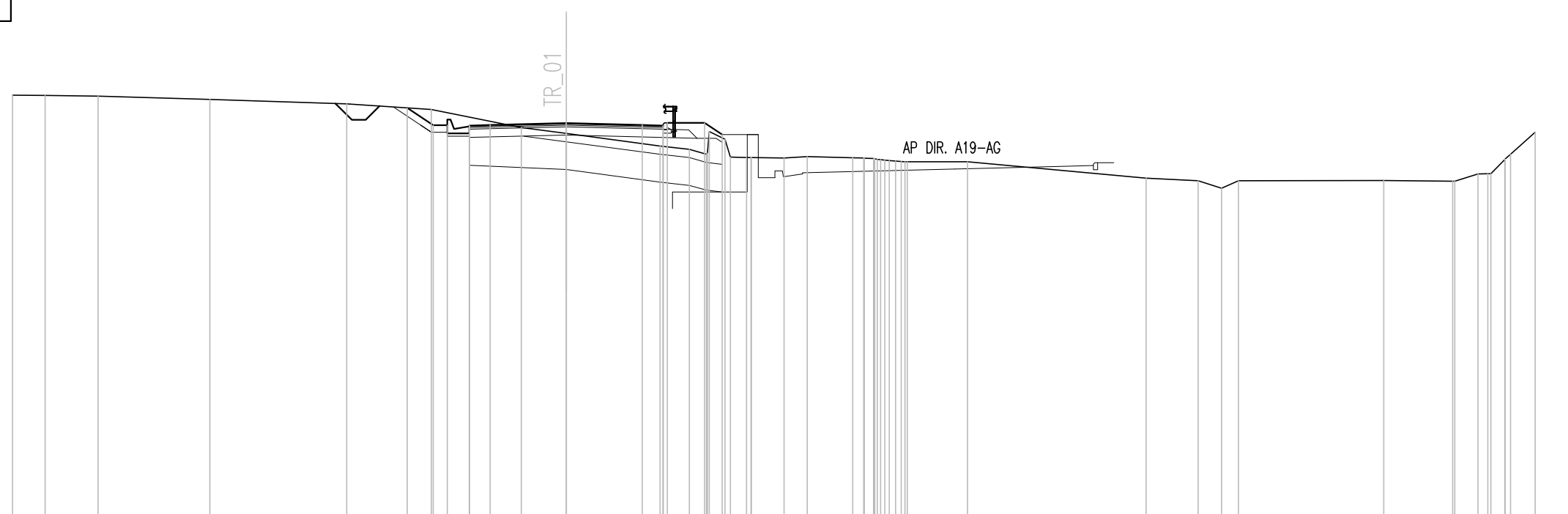


SCAVI E BONIFICHE	
STERRO	2.74 mq
SCOTICO	7.17 m
BONIFICA	9.38 mq
FOSSO (SEZ. OBBL.)	0.57 mq
RILEVATI	
RILEVATO	1.17 mq
TERRENO VEGETALE	1.12 mq
SOVRASTRUTTURA STRADALE	
STRATO DI USURA	0.20 mq
STRATO DI BINDER	0.28 mq
STRATO DI BASE	0.42 mq
STRATO DI FONDAZIONE	2.43 mq
MANUFATTI	
MAGRONE	0.15 mq

SEZIONE N. : 150
 QT. PROGETTO : 525.306
 DIST.PROG. : 1+330.000
 DIST.PREC. : 10.000
 DIST.SUCC. : 10.000

SCALA 1:200

QT.RIF. 511.000



Q. PROG. STRATO SUP.						525.19	525.24	525.31	525.24	525.22	525.19																								
Q. PROG. STR. SUP. TER. VEG.				525.86	525.23	525.23			525.32	525.32	524.90																								
QUOTE TERRENO	526.32	526.31	526.28	526.16	526.00	525.80	525.15	524.93	524.48	524.36	524.19	524.72	524.07	524.06	524.04	524.10	524.06	524.03	523.95	523.91	523.91	523.31	523.22	522.96	523.22	523.23	523.21	523.21	523.48	524.00	524.18	524.18	524.98		
DISTANZE PARZIALI STRATO SUP.						0.75	2.75	2.75	0.75																										
DISTANZE PROG STRATO SUP.						-5.75	-4.80	-4.30		3.65	5.00	5.63																							
DISTANZE TERRENO	-20.00	-18.82	-16.91	-12.87	-7.93	-4.87	-1.62	0.00	3.39	4.45	5.07	5.73	6.52	6.68	7.87	8.71	10.35	11.10	11.67	12.24	12.32	14.50		20.95	22.83	23.67	24.28		29.53	32.02	32.06	33.29	33.90	34.11	35.00

SCAVI E BONIFICHE	
STERRO	6.91 mq
BONIFICA	10.10 mq
FOSSO (SEZ. OBBL.)	0.54 mq

RILEVATI	
RILEVATO	0.13 mq
TERRENO VEGETALE	1.20 mq

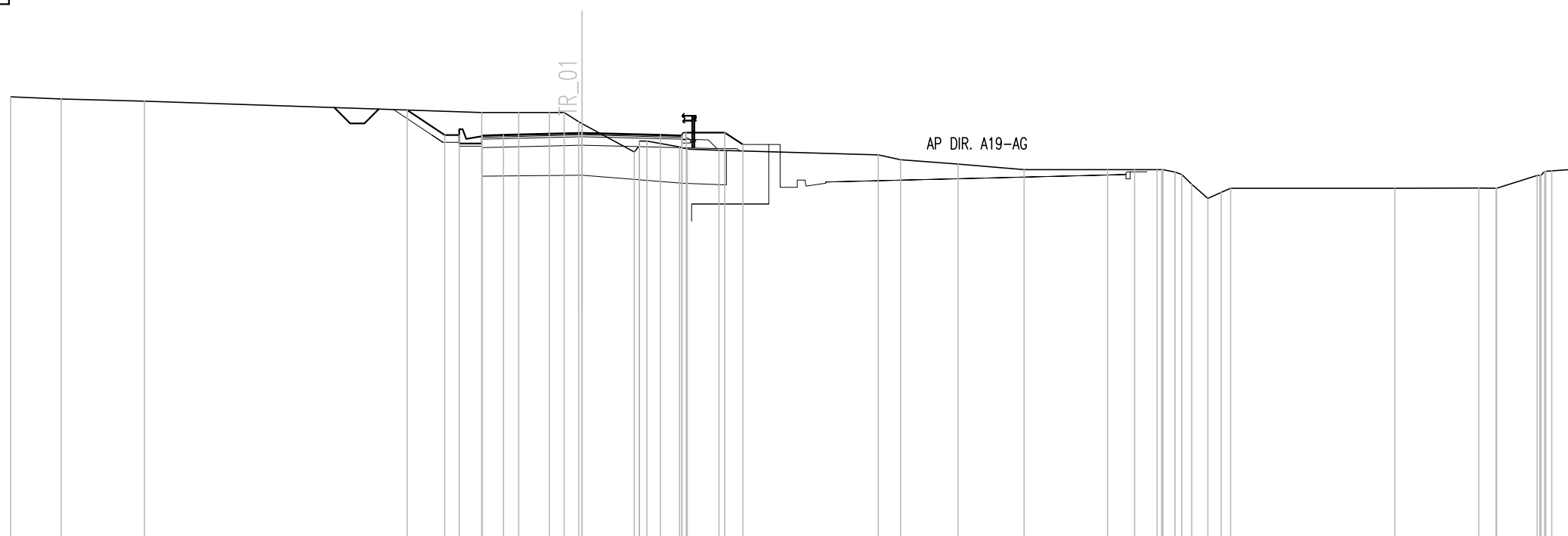
SOVRASTRUTTURA STRADALE	
STRATO DI USURA	0.20 mq
STRATO DI BINDER	0.28 mq
STRATO DI BASE	0.42 mq
STRATO DI FONDAZIONE	2.43 mq

MANUFATTI	
MAGRONE	0.15 mq

SEZIONE N. : 152
 QT. PROGETTO : 525.289
 DIST.PROG. : 1+341.941
 DIST.PREC. : 1.941
 DIST.SUCC. : 8.059

SCALA 1:200

QT.RIF. 511.000



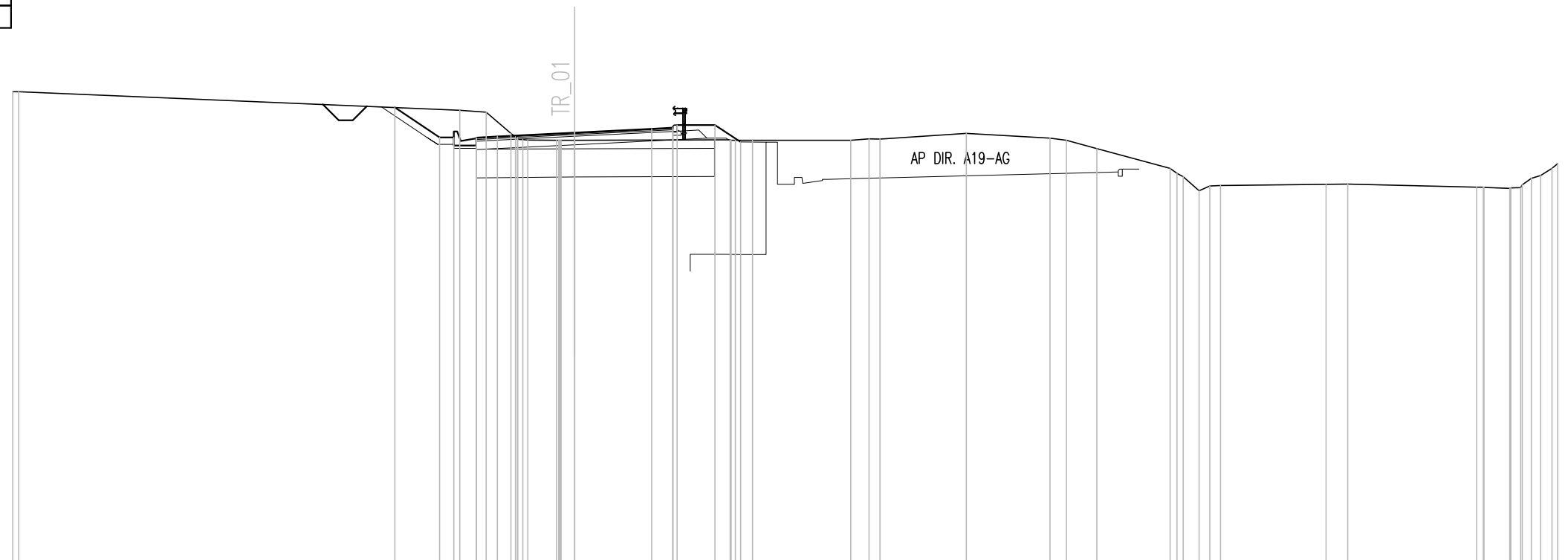
Q. PROG. STRATO SUP.		525.17	525.22	525.29	525.22	525.20	525.17											
Q. PROG. STR. SUP. TER. VEG.		526.09	525.21	525.21	525.30	525.30	524.88											
QUOTE TERRENO	526.55	526.48	526.40							524.52	524.35	524.20	524.00	524.00	524.00	523.50	523.00	523.35
DISTANZE PARZIALI STRATO SUP.				0.75	2.75	2.75	0.75											
DISTANZE PROG STRATO SUP.				-6.11	-4.80	-4.30		3.65	5.00	5.63								
DISTANZE TERRENO	-20.00	-18.23	-15.32		-3.51	-2.21	-1.14	-0.62	-0.12	0.00	1.84	2.27	3.41	3.68	4.80			

SCAVI E BONIFICHE	
STERRO	4.70 mq
SCOTICO	8.48 m
BONIFICA	9.01 mq
FOSSO (SEZ. OBBL.)	0.55 mq
RILEVATI	
RILEVATO	0.08 mq
TERRENO VEGETALE	1.14 mq
SOVRASTRUTTURA STRADALE	
STRATO DI USURA	0.20 mq
STRATO DI BINDER	0.28 mq
STRATO DI BASE	0.42 mq
STRATO DI FONDAZIONE	2.42 mq
MANUFATTI	
MAGRONE	0.15 mq

SEZIONE N. : 154
 QT. PROGETTO : 525.274
 DIST.PROG. : 1+353.191
 DIST.PREC. : 3.191
 DIST.SUCC. : 6.809

SCALA 1:200

QT.RIF. 510.000



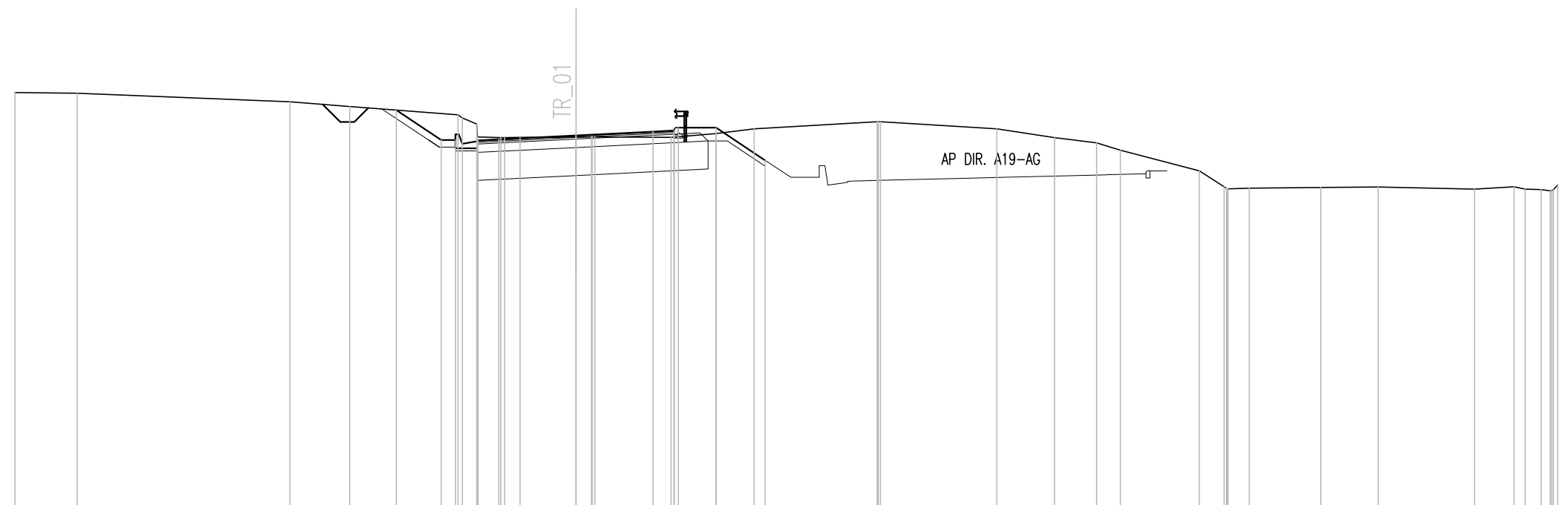
Q. PROG. STRATO SUP.				525.07 525.10 525.14		525.27	525.41 525.45 525.42																
Q. PROG. STR. SUP. TER. VEG.			526.17	525.11 525.11			525.55	525.55	524.94														
QUOTE TERRENO	526.73 526.73			526.07	526.00	525.25 525.01	525.00 525.00		525.02 525.00		525.00 525.06 525.05		525.25		525.08 525.00	524.70		524.00 523.71 523.21	523.39		523.44 523.44		523.34 523.33 523.29 523.42 523.75 524.18
DISTANZE PARZIALI STRATO SUP.					0.75	2.75	2.75	0.75															
DISTANZE PROG STRATO SUP.			-6.39	-4.80 -4.30				-3.65	-5.00 -5.91														
DISTANZE TERRENO	-20.00 -19.79			-4.09	-3.14	-2.27 -1.66	-0.64 0.00		5.54 6.34		9.83 10.48 10.87		13.94		16.93 17.51	18.59		21.20 21.66 22.23	22.99		26.75 27.53		32.11 32.38 33.29 33.73 34.39 35.00

SCAVI E BONIFICHE	
STERRO	6.56 mq
BONIFICA	8.21 mq
FOSSO (SEZ. OBBL.)	0.59 mq
RILEVATI	
TERRENO VEGETALE	1.41 mq
SOVRASTRUTTURA STRADALE	
STRATO DI USURA	0.20 mq
STRATO DI BINDER	0.28 mq
STRATO DI BASE	0.42 mq
STRATO DI FONDAZIONE	2.42 mq
MANUFATTI	
MAGRONE	0.15 mq

SEZIONE N. : 155
 QT. PROGETTO : 525.266
 DIST.PROG. : 1+360.000
 DIST.PREC. : 6.809
 DIST.SUCC. : 10.652

SCALA 1:200

QT.RIF. 512.000



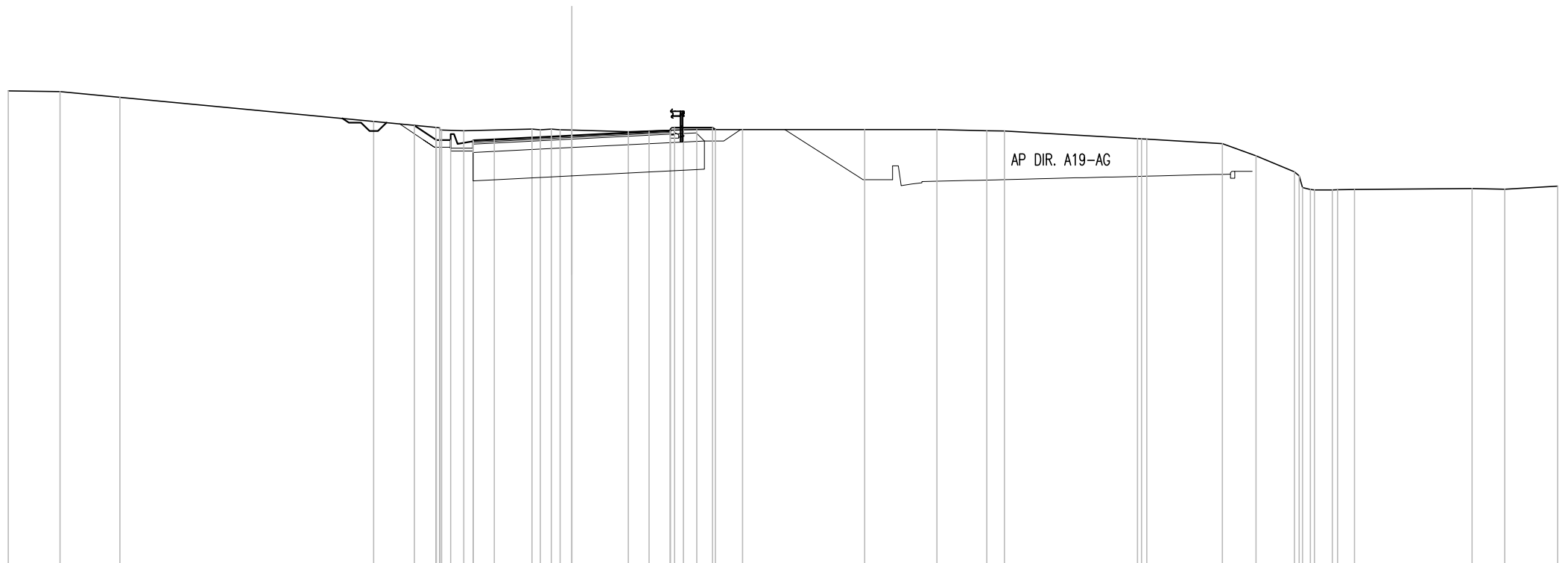
Q. PROG. STRATO SUP.								525.06 525.09 525.13		525.27		525.40 525.44 525.41											
Q. PROG. STR. SUP. TER. VEG.								526.17		525.10 525.10		525.54		525.54		524.38							
QUOTE TERRENO	526.80	526.77			526.47	526.30		526.17		525.10		525.54		525.54		524.38							
DISTANZE PARZIALI STRATO SUP.									0.75	2.75		0.75											
DISTANZE PROG STRATO SUP.					-6.40			-4.80 -4.30				3.65	5.00		6.74								
DISTANZE TERRENO	-20.00	-17.78			-10.20	-8.06		-4.20	-3.54	-3.52	0.56	3.39	4.99		6.36								

SCAVI E BONIFICHE	
STERRO	6.12 mq
BONIFICA	8.21 mq
FOSSO (SEZ. OBBL.)	0.63 mq
RILEVATI	
TERRENO VEGETALE	0.79 mq
SOVRASTRUTTURA STRADALE	
STRATO DI USURA	0.20 mq
STRATO DI BINDER	0.28 mq
STRATO DI BASE	0.42 mq
STRATO DI FONDAZIONE	2.42 mq
MANUFATTI	
MAGRONE	0.15 mq

SEZIONE N. : 156
 QT. PROGETTO : 525.294
 DIST.PROG. : 1+370.652
 DIST.PREC. : 10.652
 DIST.SUCC. : 9.348

SCALA 1:200

QT.RIF. 510.000



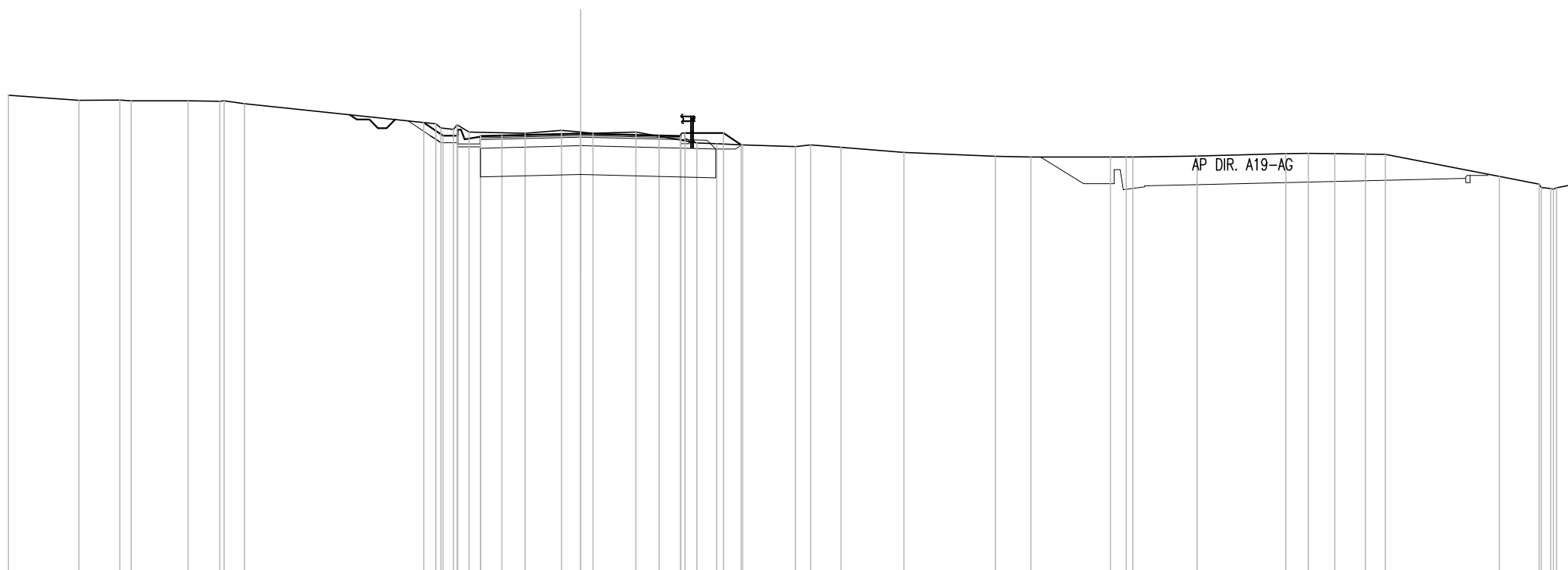
Q. PROG. STRATO SUP.	525.09													525.16					525.29											525.43					525.47		525.44	
Q. PROG. STR. SUP. TER. VEG.														525.65					525.13											525.57					525.57		525.50	
QUOTE TERRENO	526.88	526.85	526.65		525.79	525.58	525.49	525.46		525.52	525.52	525.48		525.43	525.49	525.50	525.50		525.50		525.46	525.45		525.18	525.17		525.00	524.57	524.00	523.37	523.36	523.38		523.41	523.39	523.49		
DISTANZE PARZIALI STRATO SUP.														0.75	2.75		2.75	0.75																				
DISTANZE PROG STRATO SUP.														5.58	4.80	4.30																						
DISTANZE TERRENO	-20.00	-18.17	-16.04		-7.03	-4.82	-4.62	-3.83		-1.41	-0.73	0.00		-2.01	-3.96	-4.44	-6.06		-10.40	-12.96	-14.74	-15.36		-20.08	-20.41		-23.10	-24.29	-25.66	-26.22	-27.00	-27.79		-31.96	-33.12	-35.00		

SCAVI E BONIFICHE	
STERRO	4.71 mq
BONIFICA	8.23 mq
FOSSO (SEZ. OBBL.)	0.64 mq
RILEVATI	
TERRENO VEGETALE	1.01 mq
SOVRASTRUTTURA STRADALE	
STRATO DI USURA	0.20 mq
STRATO DI BINDER	0.28 mq
STRATO DI BASE	0.42 mq
STRATO DI FONDAZIONE	2.43 mq
MANUFATTI	
MAGRONE	0.15 mq

SEZIONE N. : 159
 QT. PROGETTO : 525.489
 DIST.PROG. : 1+390.000
 DIST.PREC. : 8.098
 DIST.SUCC. : 10.000

SCALA 1:200

QT.RIF. 510.000



Q. PROG. STRATO SUP.																					525.37	525.42	525.49	525.42	525.37																		
Q. PROG. STR. SUP. TER. VEG.																					525.87	525.41	525.41	525.50	525.50	525.09																	
QUOTE TERRENO	526.82	526.65	526.66	526.63	526.63	526.62	526.63	526.54	525.50	525.60	525.54	525.50	525.54	525.15	525.13	525.09	525.03	525.08	525.00	524.83	524.69	524.67	524.66	524.67	524.67	524.70	524.79	524.79	524.79	524.79	524.77	524.76	523.99	523.71	523.54	523.59	523.73						
DISTANZE PARZIALI STRATO SUP.																					0.75	2.75	2.75	0.75																			
DISTANZE PROG STRATO SUP.																					-5.48	-4.80	-4.30			-3.65	-5.00	-5.61															
DISTANZE TERRENO	-20.00	-17.53	-16.10	-15.71	-13.72	-12.61	-12.46	-11.74	-5.05	-4.44	-3.90	-1.93	-0.66	0.00	0.44	1.93	4.06	4.76	5.67	7.51	8.05	9.10	11.30	14.50	15.74	18.52	19.08	19.30	21.56	24.66	25.44	26.36	27.44	28.13	32.12	33.51	34.01	34.12	35.00				

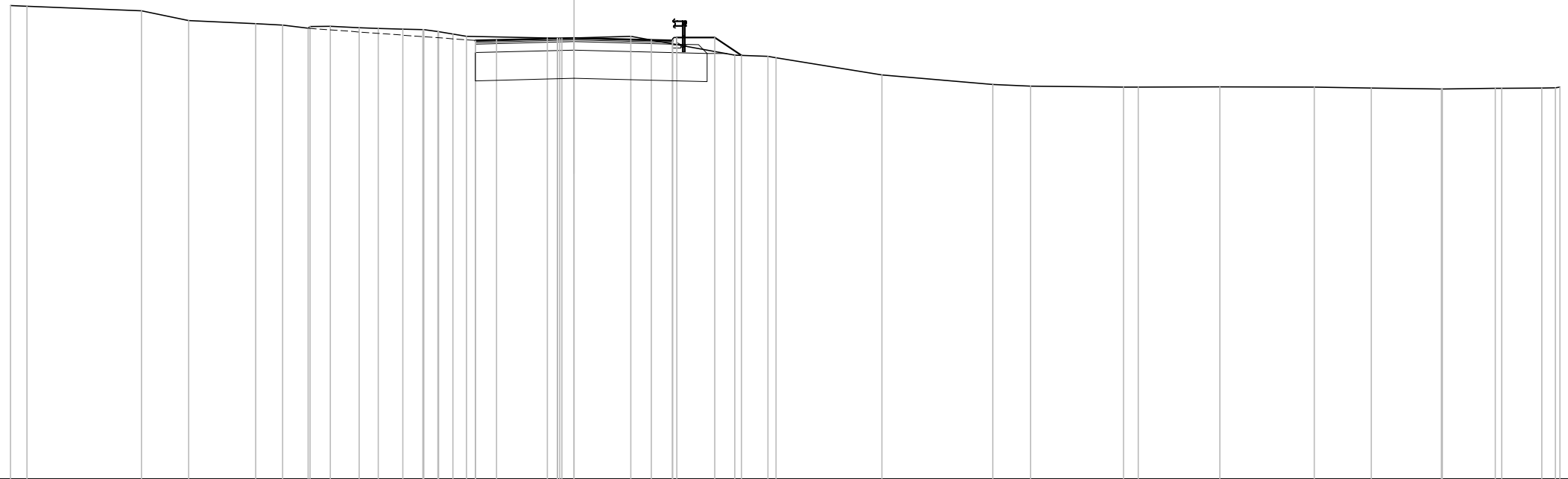
SCAVI E BONIFICHE	
STERRO	3.61 mq
BONIFICA	8.23 mq
RILEVATI	
TERRENO VEGETALE	0.65 mq
SOVRASTRUTTURA STRADALE	
STRATO DI USURA	0.20 mq
STRATO DI BINDER	0.28 mq
STRATO DI BASE	0.42 mq
STRATO DI FONDAZIONE	2.43 mq
MANUFATTI	
MAGRONE	0.07 mq

SEZIONE N. : 160
 QT. PROGETTO : 525.656
 DIST.PROG. : 1+400.000
 DIST.PREC. : 10.000
 DIST.SUCC. : 10.000

SCALA 1:200

QT.RIF. 510.000

ACCESSO IN SX



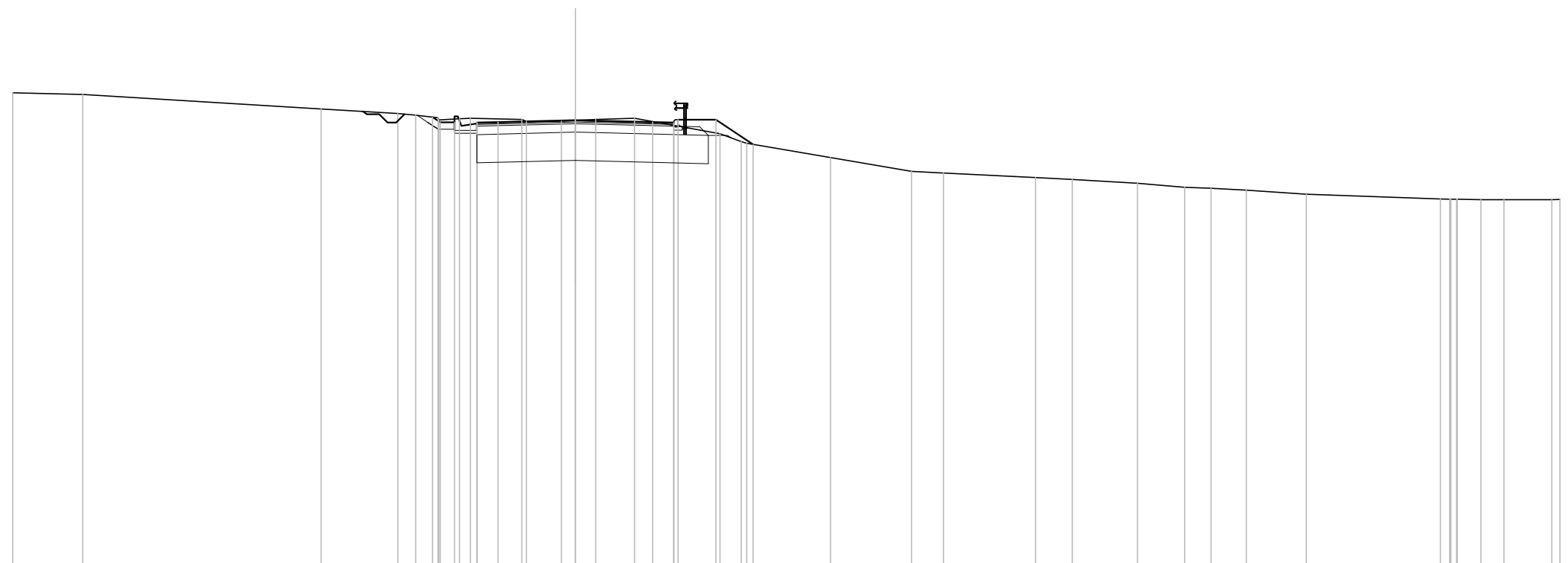
Q. PROG. STRATO SUP.										525.54 525.57 525.59															
Q. PROG. STR. SUP. TER. VEG.										525.95 525.58 525.58															
QUOTE TERRENO	526.80 526.78	526.62	526.27	526.16	526.11	526.00 526.06 526.07	526.02	525.99	525.97	525.95 525.88	525.71	525.65 525.64 525.66	525.72	525.05	525.00 524.95	524.34	524.00	523.95	523.91 523.91	523.92	523.91	523.87	523.84 523.84	523.87 523.87	523.88 523.84 523.91
DISTANZE PARZIALI STRATO SUP.											0.75	2.75	2.75	0.75											
DISTANZE PROG STRATO SUP.										-5.36	-4.80	-4.30		-3.65	-5.00	-5.95									
DISTANZE TERRENO	-20.00 -19.41	-15.35	-13.67	-11.30	-10.34	-9.43 -8.72 -8.65	-7.62	-6.94	-6.08	-5.33 -4.83	-3.81	-0.94 -0.50 0.00	-2.02	-5.71	-6.89 -7.18	-10.94	-14.87	-16.21	-19.51 -20.03	-22.92	-26.28	-28.31	30.79 30.63	32.71 32.94	34.36 34.84 35.00

SCAVI E BONIFICHE	
STERRO	4.27 mq
BONIFICA	8.23 mq
FOSSO (SEZ. OBBL.)	0.59 mq
RILEVATI	
TERRENO VEGETALE	0.90 mq
SOVRASTRUTTURA STRADALE	
STRATO DI USURA	0.20 mq
STRATO DI BINDER	0.28 mq
STRATO DI BASE	0.42 mq
STRATO DI FONDAZIONE	2.43 mq
MANUFATTI	
MAGRONE	0.15 mq

SEZIONE N. : 161
 QT. PROGETTO : 525.827
 DIST.PROG. : 1+410.000
 DIST.PREC. : 10.000
 DIST.SUCC. : 10.000

SCALA 1:200

QT.RIF. 510.000



Q. PROG. STRATO SUP.	526.80	526.74	526.23	526.06	526.00	525.91	525.84	525.89	525.85	525.78	525.79	525.82	525.85	525.89	525.84	525.84	524.96	524.49	524.00	523.94	523.78	523.72	523.58	523.44	523.40	523.34	523.19	523.02	523.01	523.01	523.00	523.00	523.00				
Q. PROG. STR. SUP. TER. VEG.					525.92	525.75	525.84	525.89	525.85	525.78	525.79	525.82	525.85	525.89	525.84	525.84	524.96																				
QUOTE TERRENO	526.80	526.74	526.23	526.06	526.00	525.91	525.84	525.89	525.85	525.78	525.79	525.82	525.85	525.89	525.84	525.84	524.96	524.49	524.00	523.94	523.78	523.72	523.58	523.44	523.40	523.34	523.19	523.02	523.01	523.01	523.00	523.00	523.00	523.00			
DISTANZE PARZIALI STRATO SUP.								0.75		2.75																											
DISTANZE PROG STRATO SUP.						5.08	4.80	4.30							3.65	5.00	6.32																				
DISTANZE TERRENO	-20.00	-17.51	-9.04	-6.31	-5.67	-4.88	-4.80	-4.30	-3.73	-1.90	-1.74	-0.49	0.00	0.72	2.10		-5.15	-5.90	-6.09	-9.07	-11.95	-13.08	-16.36	-17.67	-19.98	-21.66	-22.60	-23.85	-25.99	-30.75	-31.33	-31.35	-32.19	-33.01	-34.71	-35.00	

SCAVI E BONIFICHE	
STERRO	4.27 mq
SCOTICO	2.65 m
BONIFICA	10.28 mq
FOSSO (SEZ. OBBL.)	0.57 mq
RILEVATI	
RILEVATO	0.13 mq
TERRENO VEGETALE	1.32 mq
SOVRASTRUTTURA STRADALE	
STRATO DI USURA	0.20 mq
STRATO DI BINDER	0.28 mq
STRATO DI BASE	0.42 mq
STRATO DI FONDAZIONE	2.76 mq
MANUFATTI	
MAGRONE	0.14 mq

SEZIONE N. : 162
 QT. PROGETTO : 525.999
 DIST.PROG. : 1+420.000
 DIST.PREC. : 10.000
 DIST.SUCC. : 10.000

SCALA 1:200

QT.RIF. 510.000



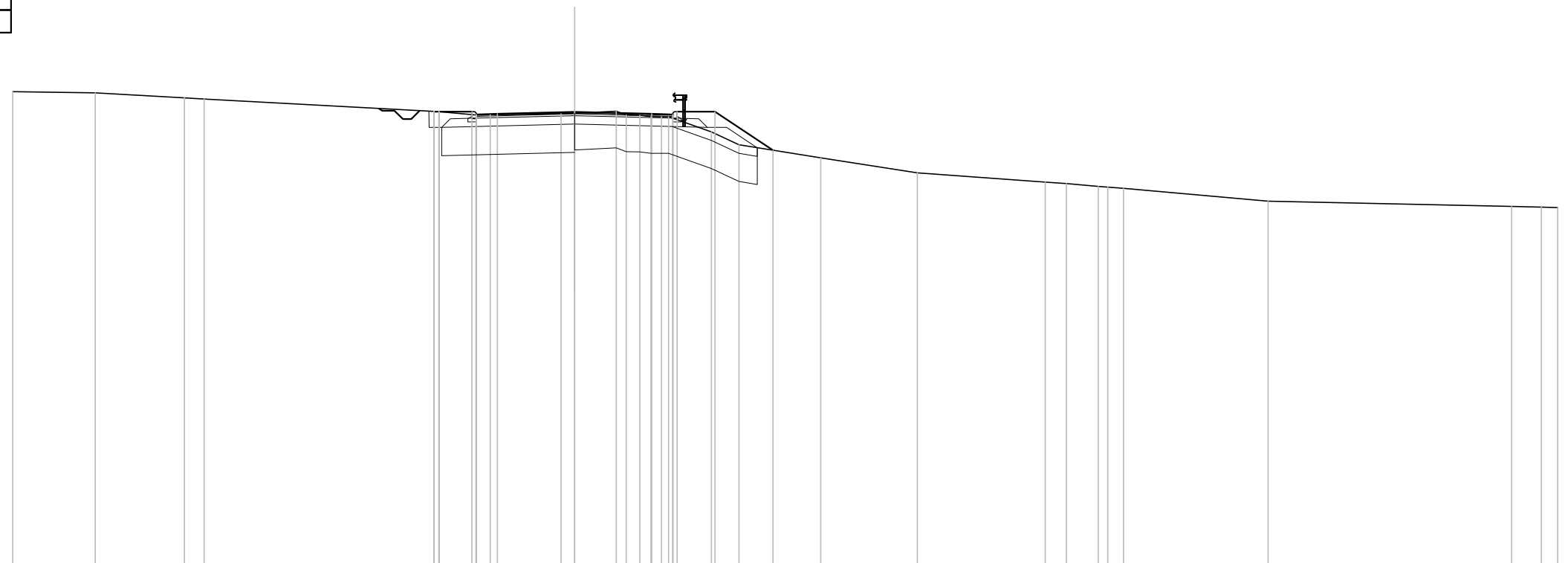
Q. PROG. STRATO SUP.						526.05	526.01	526.01	526.01	526.01	526.01	524.92										
Q. PROG. STR. SUP. TER. VEG.																						
QUOTE TERRENO	526.88	526.88	526.82	526.60	526.03	526.02	526.07	525.92	525.95	525.97	526.06	526.07	525.94	525.77	525.40	525.00	523.58	523.12	523.01	523.00	523.00	522.96
DISTANZE PARZIALI STRATO SUP.							0.75	2.75	2.75		0.75											
DISTANZE PROG STRATO SUP.					-5.05	-3.00	-3.65				-3.65	-5.00	-6.63									
DISTANZE TERRENO	-20.00	-19.72	-17.37	-13.61	-4.85	-4.72	-3.64	-2.90	-0.48	0.00	1.87	2.19	2.90	3.42	4.86	6.20	19.02	24.31	27.29	27.50	28.60	35.00

SCAVI E BONIFICHE	
STERRO	3.74 mq
SCOTICO	3.02 m
BONIFICA	10.96 mq
FOSSO (SEZ. OBBL.)	0.56 mq
RILEVATI	
RILEVATO	0.47 mq
TERRENO VEGETALE	1.44 mq
SOVRASTRUTTURA STRADALE	
STRATO DI USURA	0.20 mq
STRATO DI BINDER	0.28 mq
STRATO DI BASE	0.42 mq
STRATO DI FONDAZIONE	2.76 mq
MANUFATTI	
MAGRONE	0.14 mq

SEZIONE N. : 163
 QT. PROGETTO : 526.170
 DIST.PROG. : 1+430.000
 DIST.PREC. : 10.000
 DIST.SUCC. : 10.000

SCALA 1:200

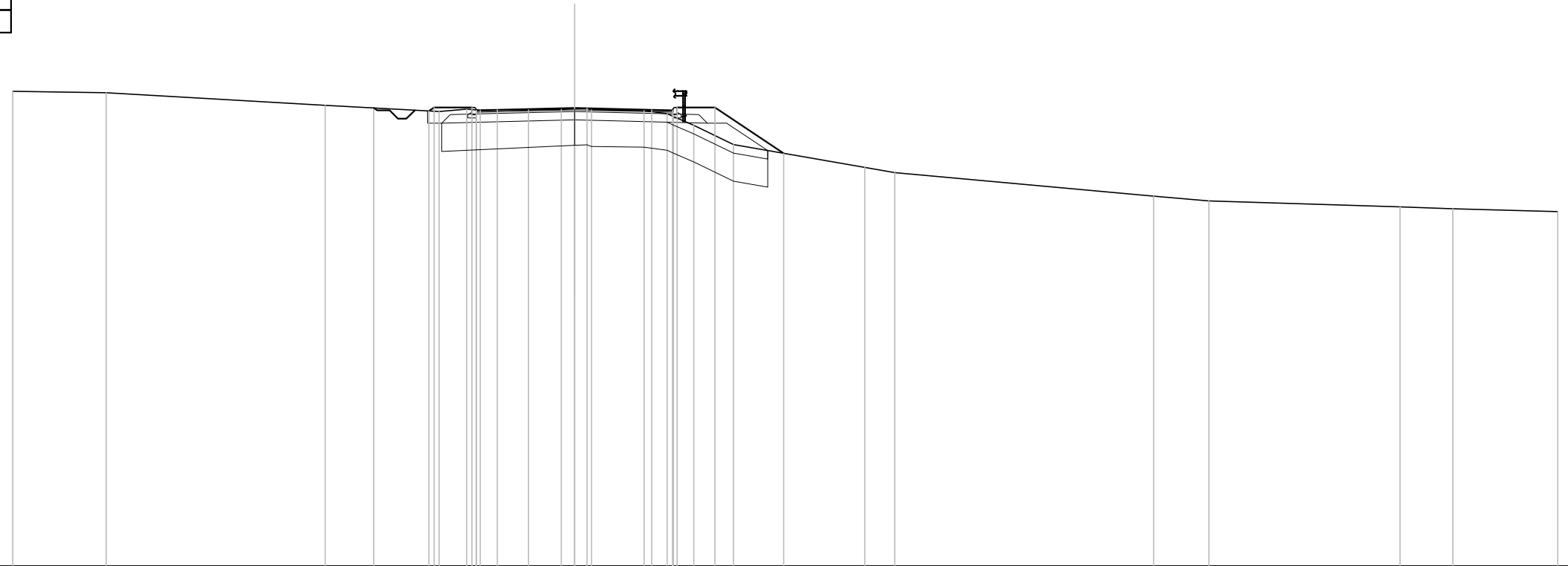
QT.RIF. 510.000



Q. PROG. STRATO SUP.																526.05	526.08	526.10			526.17			526.10	526.08	526.05						
Q. PROG. STR. SUP. TER. VEG.																526.19	526.18	526.18			526.18			526.18	526.18	524.81						
QUOTE TERRENO	526.89	526.85	526.67	526.63	526.18	526.18	526.07	526.07	526.10	526.12	526.19	526.06	526.00	526.00	525.46	525.00	524.54	524.00	523.67	523.62	523.53	523.46	523.00	522.81	522.78	522.77						
DISTANZE PARZIALI STRATO SUP.																0.75	2.75	2.75			0.75	5.00	7.06									
DISTANZE PROG STRATO SUP.																-5.01	-5.00	-3.65			-3.65	5.00	7.06									
DISTANZE TERRENO	-20.00	-17.06	-13.89	-13.19	-4.83	-4.82	-3.51	-3.00	-0.48	0.00	1.49	2.32	3.09	3.35	4.87	5.85	8.76	12.21	16.76	17.51	18.64	19.54	24.69	33.36	34.41	35.00						

SCAVI E BONIFICHE	
STERRO	3.55 mq
SCOTICO	3.59 m
BONIFICA	11.45 mq
FOSSO (SEZ. OBBL.)	0.57 mq
RILEVATI	
RILEVATO	0.95 mq
TERRENO VEGETALE	1.62 mq
SOVRASTRUTTURA STRADALE	
STRATO DI USURA	0.20 mq
STRATO DI BINDER	0.28 mq
STRATO DI BASE	0.42 mq
STRATO DI FONDAZIONE	2.76 mq
MANUFATTI	
MAGRONE	0.14 mq

SEZIONE N. : 164
 QT. PROGETTO : 526.311
 DIST.PROG. : 1+440.000
 DIST.PREC. : 10.000
 DIST.SUCC. : 10.000



SCALA 1:200

QT.RIF. 510.000

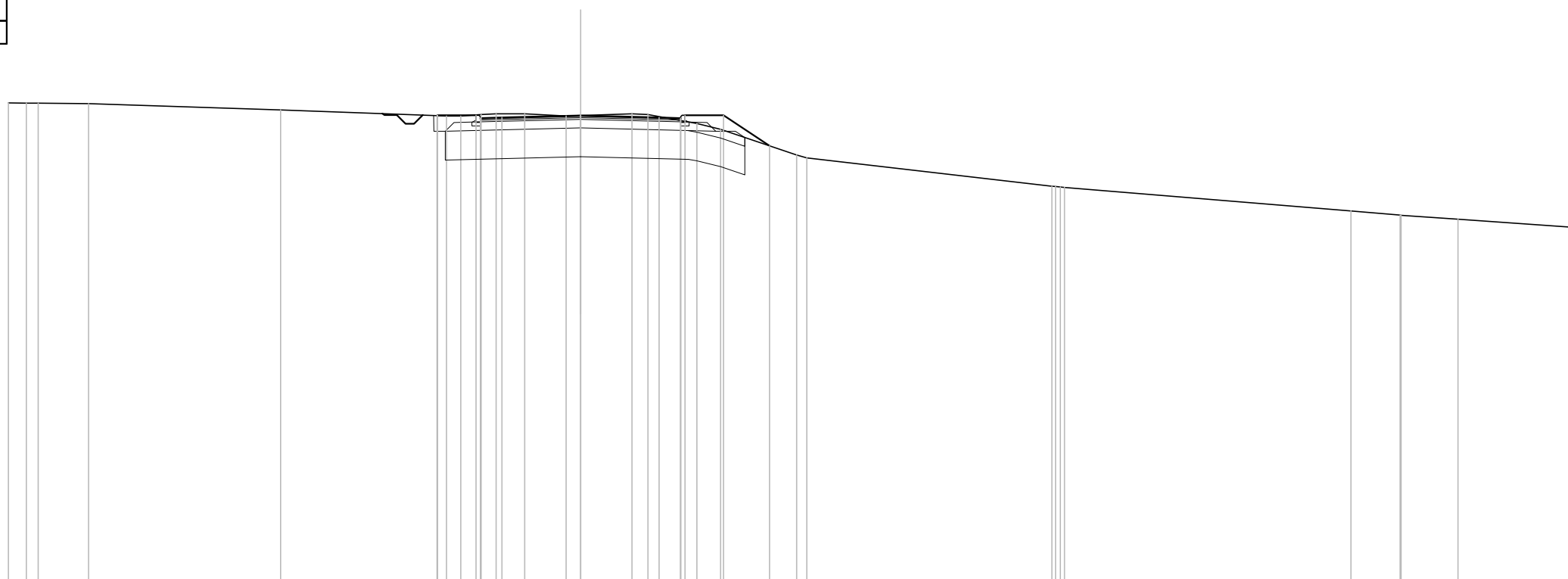
Q. PROG. STRATO SUP.	526.90	526.85	526.40	526.30	526.20	526.32	526.32	526.19	526.24	526.31	526.24	526.22	526.10	526.22	526.32	526.32	524.69														
Q. PROG. STR. SUP. TER. VEG.																															
QUOTE TERRENO	526.90	526.85	526.40	526.30	526.18	526.26	526.22	526.24	526.26	526.28	526.30	526.24	526.22	526.10	526.00	525.89	525.00				524.19	524.00		523.16	523.00			522.78	522.72		522.62
DISTANZE PARZIALI STRATO SUP.					0.75	2.75		2.75		0.75																					
DISTANZE PROG STRATO SUP.					-5.19	-5.00		-3.65						-3.65	-5.00		-7.45														
DISTANZE TERRENO	-20.00	-16.67	-8.88	-7.15	-4.82	-3.84	-3.36	-1.64	-0.47	0.00	0.44	0.61	-2.47	-3.30	-3.52	-4.24	-5.66				-10.33	-11.40		-20.62	-22.58			-29.39	-31.27		-35.00

SCAVI E BONIFICHE	
STERRO	4.62 mq
SCOTICO	2.01 m
BONIFICA	10.57 mq
FOSSO (SEZ. OBBL.)	0.70 mq
RILEVATI	
RILEVATO	0.04 mq
TERRENO VEGETALE	1.22 mq
SOVRASTRUTTURA STRADALE	
STRATO DI USURA	0.20 mq
STRATO DI BINDER	0.28 mq
STRATO DI BASE	0.42 mq
STRATO DI FONDAZIONE	2.76 mq
MANUFATTI	
MAGRONE	0.14 mq

SEZIONE N. : 167
 QT. PROGETTO : 526.483
 DIST.PROG. : 1+470.000
 DIST.PREC. : 10.000
 DIST.SUCC. : 9.506

SCALA 1:200

QT.RIF. 510.000




Q. PROG. STRATO SUP.																														
Q. PROG. STR. SUP. TER. VEG.																														
QUOTE TERRENO	526.92	526.91	526.91	526.90		526.68		526.47	526.47	526.52	526.54	526.55		526.47	526.48		526.54	526.52	526.20	526.00	525.10	524.02	523.97		523.15	523.00	523.00	522.86	522.55	
DISTANZE PARZIALI STRATO SUP.									0.75		2.75				2.75			0.75												
DISTANZE PROG STRATO SUP.								-5.02	-5.00	-3.65								-3.65	-5.00		-6.61									
DISTANZE TERRENO	-20.00	-19.37	-18.96	-17.20		-10.48		-4.69	-4.19	-3.47	-2.95	-1.95		-0.50	0.00		1.80	2.35	4.07	4.90	7.56	7.91				26.93	28.65	28.68	30.67	35.00

SCAVI E BONIFICHE	
STERRO	4.90 mq
BONIFICA	9.46 mq
FOSSO (SEZ. OBBL.)	0.54 mq
RILEVATI	
TERRENO VEGETALE	1.14 mq
SOVRASTRUTTURA STRADALE	
STRATO DI USURA	0.20 mq
STRATO DI BINDER	0.28 mq
STRATO DI BASE	0.42 mq
STRATO DI FONDAZIONE	2.76 mq
MANUFATTI	
MAGRONE	0.14 mq

SEZIONE N. : 168
 QT. PROGETTO : 526.517
 DIST.PROG. : 1+479.506
 DIST.PREC. : 9.506

SCALA 1:200

QT.RIF. 510.000



Q. PROG. STRATO SUP.																						
Q. PROG. STR. SUP. TER. VEG.																						
QUOTE TERRENO	527.00 527.00 527.00	526.84	526.51 526.52 526.53	526.57 526.62 526.62	526.50 526.52	526.59 526.62	526.29 526.43 526.40	526.06 526.00	525.48	525.00	524.17	524.00	523.78	523.74 523.74	523.51	523.00	522.80	522.67				
DISTANZE PARZIALI STRATO SUP.			0.75	2.75	2.75	0.75																
DISTANZE PROG STRATO SUP.			5.01 5.00	3.65			3.65	5.00	6.09													
DISTANZE TERRENO	20.00 18.74 19.40	13.45	4.70 3.92 3.50	2.61	0.52 0.00	2.01 2.33	4.01	5.15 5.38	7.24	8.95	14.90	16.12	21.12	21.94 22.00	24.68	29.68	32.80	35.00				

SCAVI E BONIFICHE	
STERRO	12.82 mq
BONIFICA	7.00 mq
FOSSO (SEZ. OBBL.)	0.63 mq

RILEVATI	
TERRENO VEGETALE	0.88 mq

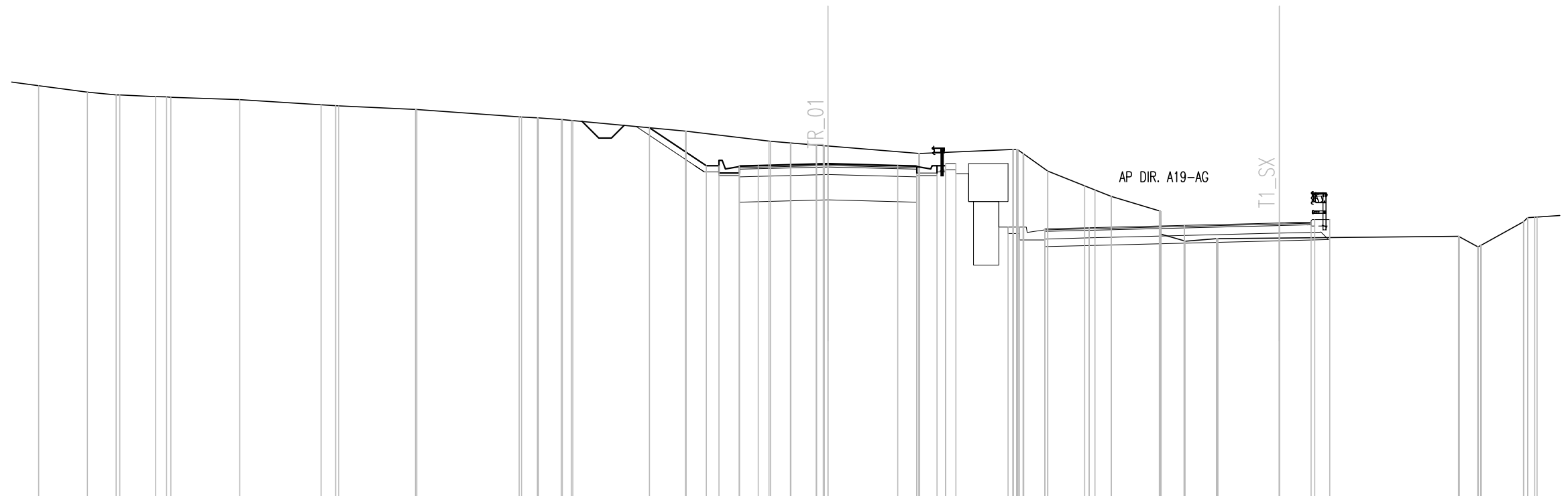
SOVRASTRUTTURA STRADALE	
STRATO DI USURA	0.20 mq
STRATO DI BINDER	0.28 mq
STRATO DI BASE	0.42 mq
STRATO DI FONDAZIONE	2.10 mq

MANUFATTI	
MAGRONE	0.16 mq

SEZIONE N. : 37-AP	SEZIONE N. : 1
QT. PROGETTO : 519.290	QT. PROGETTO : 516.949
DIST.PROG. : 0+359.252	DIST.PROG. : 0+000.000
DIST.PREC. : 9.252	
DIST.SUCC. : 0.648	

SCALA 1:200

QT.RIF. 506.000



Q. PROG. STRATO SUP.							519.17	519.20	519.22	519.29	519.22	519.20	519.17		516.68	516.76	516.86	516.95	516.98																													
Q. PROG. STR. SUP. TER. VEG.							520.71	519.21	519.21			519.21	519.30		516.79	516.79				517.08	517.08																											
QUOTE TERRENO	522.37	522.12	522.00	522.00	521.94	521.91	521.81	521.61	521.58	521.57	521.44	521.43	521.14	521.11	521.10	521.03	521.03	521.00	520.58	520.57	520.19	520.18	520.10	520.03	519.99	519.70	519.69	519.85	519.67	519.00	518.42	518.00	517.42	516.51	516.25	516.23	516.33	516.33	516.35	516.43	516.41	516.01	516.07	517.00	517.98	517.18		
DISTANZE PARZIALI STRATO SUP.																					0.75	2.75	2.75	0.75	5.05	1.75	3.75	3.75	1.25																			
DISTANZE PROG STRATO SUP.																																																
DISTANZE TERRENO	-31.14	-29.22	-28.08	-27.94	-26.52	-25.92	-23.21	-20.00	-19.42	-19.30	-16.27	-16.22	-12.18	-11.46	-11.43	-10.78	-10.78	-10.07	-5.63	-5.60	-2.33	-2.27	-1.47	-0.47	0.00	3.58	3.61	7.29	7.72	8.66	10.12	11.17	13.07	13.14	14.04	14.07	15.32	15.38	17.80	24.87	24.90	25.77	27.43	27.89	27.99			

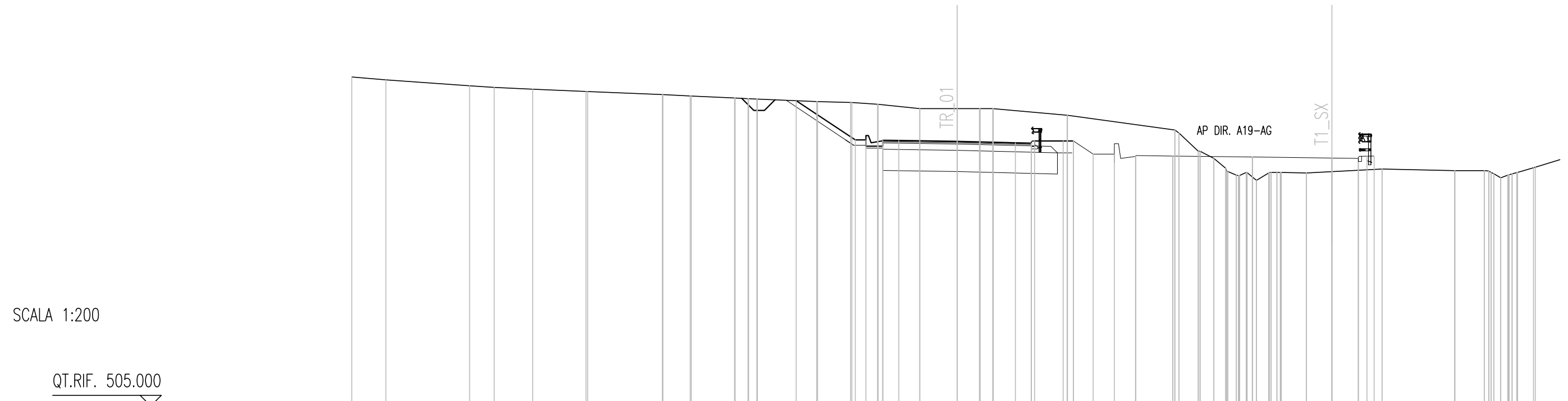
SCAVI E BONIFICHE	
STERRO	22.60 mq
BONIFICA	8.23 mq
FOSSO (SEZ. OBBL.)	0.54 mq

RILEVATI	
TERRENO VEGETALE	1.66 mq

SOVRASTRUTTURA STRADALE	
STRATO DI USURA	0.20 mq
STRATO DI BINDER	0.28 mq
STRATO DI BASE	0.42 mq
STRATO DI FONDAZIONE	2.43 mq

MANUFATTI	
MAGRONE	0.15 mq

SEZIONE N. : 42-AP SEZIONE N. : 4
 QT. PROGETTO : 517.466 QT. PROGETTO : 516.678
 DIST.PROG. : 0+399.340 DIST.PROG. : 0+040.019
 DIST.PREC. : 9.340
 DIST.SUCC. : 0.660



SCALA 1:200

QT.RIF. 505.000

Q. PROG. STRATO SUP.							517.49	517.31	517.47	517.40	517.38	517.35	516.75	516.79	516.77	516.73	516.68	516.66	516.62																																	
Q. PROG. STR. SUP. TER. VEG.													517.48	517.48	516.86	516.86								516.77	516.77																											
QUOTE TERRENO		520.49	520.36	520.08	520.00	519.92	519.81	519.81	519.67	519.66	519.60	519.51	519.48	519.45	519.38	519.34	519.34	519.29	519.29	519.21	519.21	519.00	519.00	519.00	519.00	519.00	519.00	518.69	518.69	518.00	517.85	517.00	517.00	516.20	515.87	516.00	515.62	515.97	516.00	515.98	516.04	516.16	516.08	516.08	515.94	515.87	516.00	516.00	516.25			
DISTANZE PARZIALI STRATO SUP.													0.75	2.75	2.75	0.75	4.91	1.75	3.75	3.75	1.25																															
DISTANZE PROG STRATO SUP.															-7.58	-4.80	-4.30								-3.65	5.00	5.48	6.41	7.41																							
DISTANZE TERRENO		-28.52	-26.92	-22.97	-21.82	-20.00	-17.49	-17.41	-13.89	-13.86	-12.57	-12.52	-10.48	-9.85	-9.41	-6.62	-6.57	-5.01	-4.96	-3.75	-3.72	-1.76	-1.75	0.00	1.05	1.68	1.70	5.19	5.20	10.26	10.46	11.37	11.45	12.66	13.19	13.63	14.10	14.68	15.23	15.27	16.46	16.46	17.66	20.03	23.45	23.46	24.84	25.28	25.95	26.40	26.41	27.25

SCAVI E BONIFICHE	
STERRO	17.78 mq
BONIFICA	8.23 mq
FOSSO (SEZ. OBBL.)	0.56 mq

RILEVATI	
TERRENO VEGETALE	1.45 mq

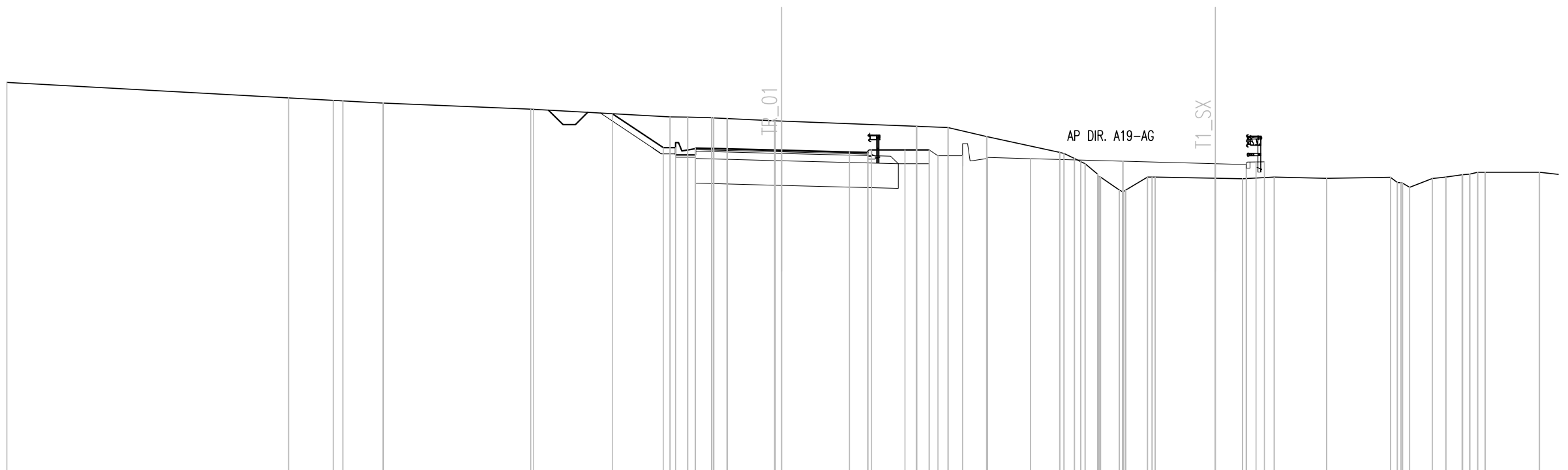
SOVRASTRUTTURA STRADALE	
STRATO DI USURA	0.20 mq
STRATO DI BINDER	0.28 mq
STRATO DI BASE	0.42 mq
STRATO DI FONDAZIONE	2.43 mq

MANUFATTI	
MAGRONE	0.15 mq

SEZIONE N. : 44-AP SEZIONE N. : 5
 QT. PROGETTO : 517.088 QT. PROGETTO : 516.542
 DIST.PROG. : 0+419.455 DIST.PROG. : 0+060.045
 DIST.PREC. : 9.455
 DIST.SUCC. : 0.545

SCALA 1:200

QT.RIF. 504.000



Q. PROG. STRATO SUP.										517.15	517.16			517.09		517.02	517.00	516.97				516.75	516.79			516.74			516.64			516.54		516.51	516.47																									
Q. PROG. STR. SUP. TER. VEG.						518.57		517.19	517.19							517.10	517.10	517.10	516.86			516.86												516.62	516.62																									
QUOTE TERRENO	-519.83							518.44	518.44	518.43	518.40	518.37	518.37	518.28	518.26				518.06	518.06	518.00	518.00			517.64	517.64			517.00	516.75			515.95	515.93	515.93	515.99	515.93	515.93																						
DISTANZE PARZIALI STRATO SUP.										0.75	2.75			2.75		0.75			4.84						1.75			3.75			3.75			1.25																										
DISTANZE PROG STRATO SUP.						-6.87		-4.80	-4.30							-3.65			5.00	-5.99	-6.34				-7.34								19.24	19.58																										
DISTANZE TERRENO	-31.42							-4.53	-4.52	-3.81	-2.84	-2.22	-2.20	-0.29	0.00				5.46	5.49	6.75				8.31	8.32			11.28	11.88			12.82	12.93	13.62	13.96	14.84	15.16												24.69	25.19	25.48	26.38	26.94	26.95	27.91	28.53	28.54	30.74	30.74

SCAVI E BONIFICHE	
STERRO	4.40 mq
BONIFICA	9.44 mq
FOSSO (SEZ. OBBL.)	0.57 mq

RILEVATI	
TERRENO VEGETALE	0.96 mq

SOVRASTRUTTURA STRADALE	
STRATO DI USURA	0.20 mq
STRATO DI BINDER	0.28 mq
STRATO DI BASE	0.42 mq
STRATO DI FONDAZIONE	2.75 mq

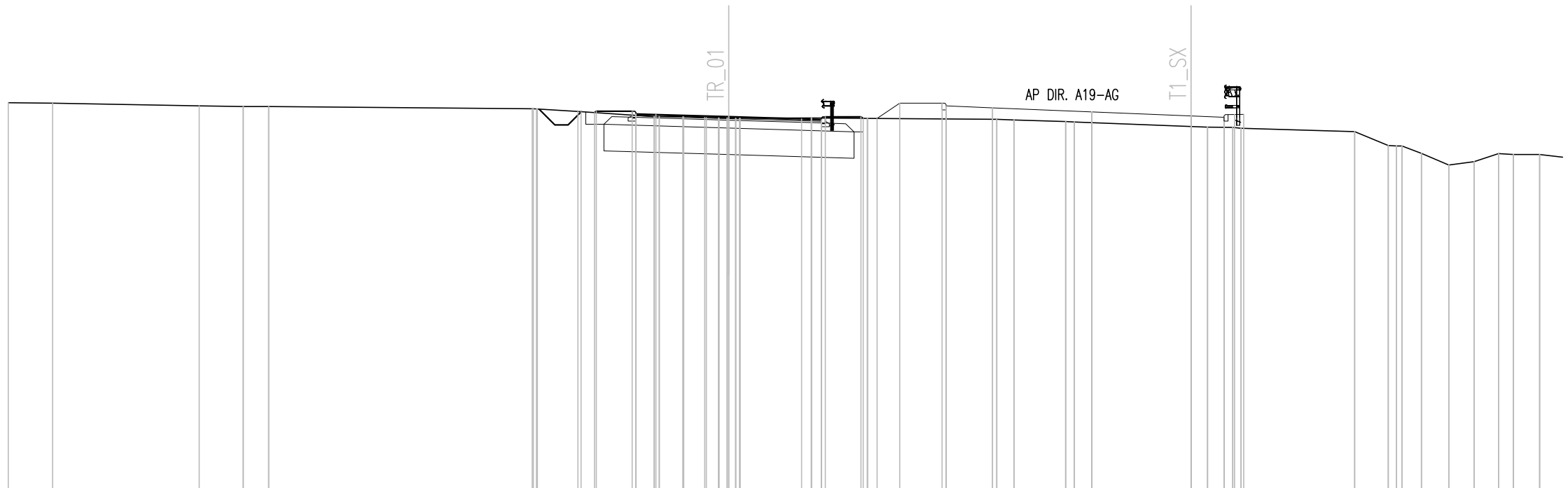
MANUFATTI	
MAGRONE	0.14 mq

SEZIONE N. : 51-AP
 QT. PROGETTO : 516.101
 DIST.PROG. : 0+480.089
 DIST.PREC. : 0.089
 DIST.SUCC. : 9.911

SEZIONE N. : 8
 QT. PROGETTO : 516.135
 DIST.PROG. : 0+120.190

SCALA 1:200

QT.RIF. 502.000



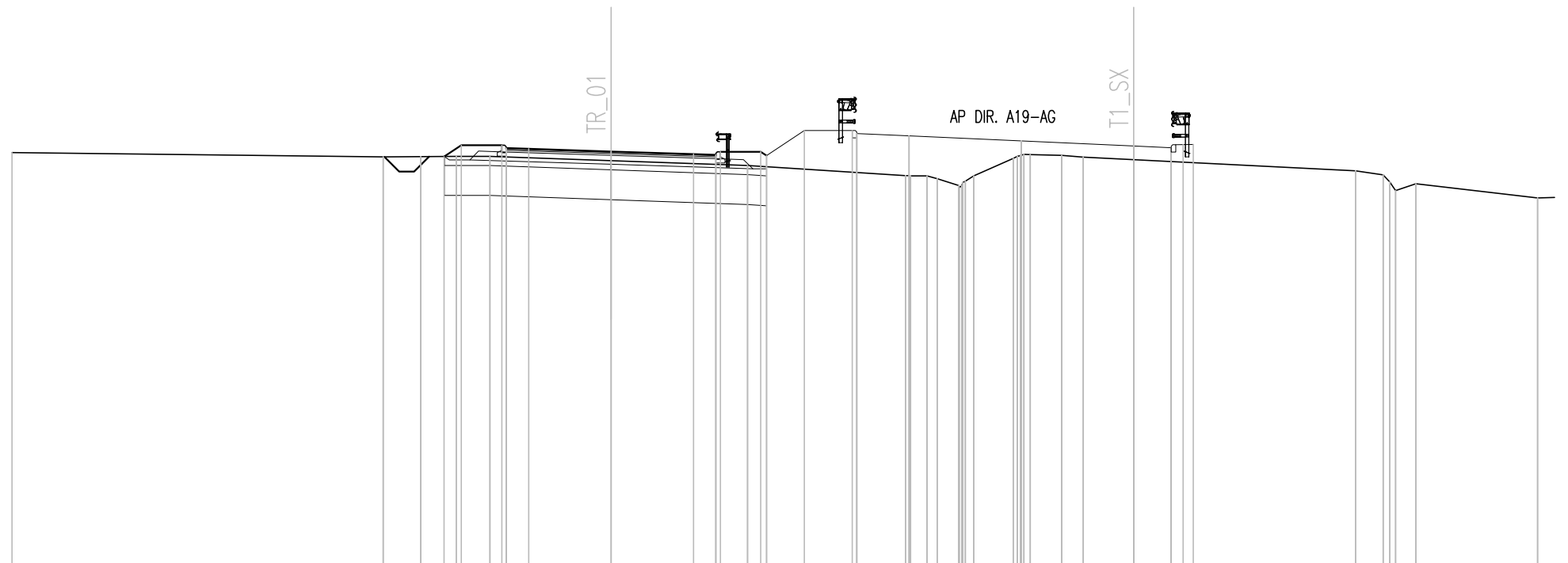
Q. PROG. STRATO SUP.																																									
Q. PROG. STR. SUP. TER. VEG.																																									
QUOTE TERRENO	-516.63	-516.61	-516.52	516.49	516.49	516.40	516.39	516.30	516.30	516.10	516.10	516.10	516.06	516.05	516.06	516.06	516.04	516.04	516.61	516.44	516.29	516.13	516.08	516.04	515.74	515.71	515.71	515.70	515.66	515.54	515.02	515.00	514.72	514.72	514.28	514.40	514.40	514.68	514.68		
DISTANZE PARZIALI STRATO SUP.						0.75	2.75	2.75	0.75	4.71	1.75	3.75	3.75	1.25																											
DISTANZE PROG STRATO SUP.																																									
DISTANZE TERRENO	-27.22	-25.54	-20.00	-18.34	-17.38	-7.42	-7.23	-5.70	-5.58	-2.81	-2.62	-1.73	-0.39	0.25	0.44	3.12	3.13	5.23	5.25	6.46	8.06	10.12	10.77	12.73	13.06	17.46	18.08	18.10	19.04	19.36	23.64	24.91	25.43	26.17	26.17	27.20	28.15	28.16	29.64	30.63	30.63

SCAVI E BONIFICHE	
STERRO	1.25 mq
SCOTICO	10.75 m
BONIFICA	10.76 mq
FOSSO (SEZ. OBBL.)	0.50 mq
RILEVATI	
TERRENO VEGETALE	1.14 mq
SOVRASTRUTTURA STRADALE	
STRATO DI USURA	0.20 mq
STRATO DI BINDER	0.28 mq
STRATO DI BASE	0.42 mq
STRATO DI FONDAZIONE	2.75 mq
MANUFATTI	
MAGRONE	0.14 mq

SEZIONE N. : 53-AP-1 SEZIONE N. : 9
 QT. PROGETTO : 515.816 QT. PROGETTO : 515.999
 DIST.PROG. : 0+500.397 DIST.PROG. : 0+140.261
 DIST.PREC. : 0.397
 DIST.SUCC. : 4.716

SCALA 1:200

QT.RIF. 502.000



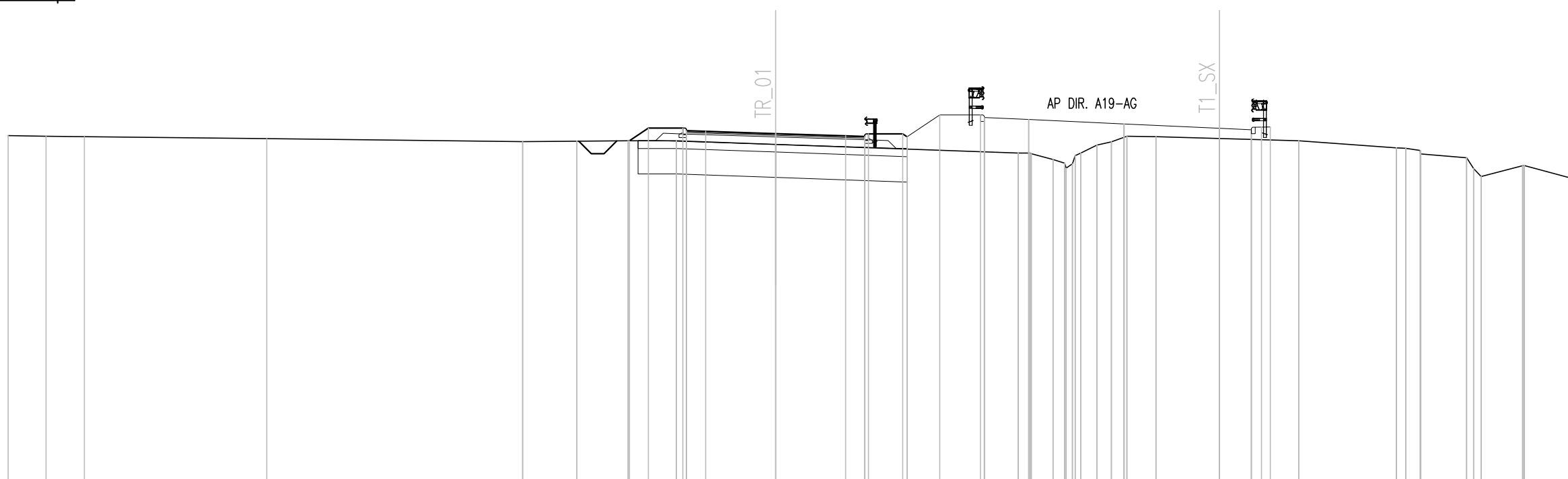
Q. PROG. STRATO SUP.				515.90	515.93	515.90	515.82	515.73	515.71	515.68	516.38	516.42	516.34	516.17	516.00	515.94	515.90										
Q. PROG. STR. SUP. TER. VEG.				515.65	516.03	516.03		515.81	515.81	515.68	516.52	516.52					516.05	516.05									
QUOTE TERRENO		515.78		515.63	515.64	515.65	515.65	515.51		515.34			515.01	515.00	514.91	514.68	515.58	515.71	515.68	515.63	515.54	515.17	515.03	514.51	514.73	514.27	
DISTANZE PARZIALI STRATO SUP.				0.75	2.75	2.75	0.75	4.70	1.75	3.75	3.75	1.25															
DISTANZE PROG STRATO SUP.				-5.57	-5.00	-3.65		-3.65	-5.00	-5.19	-6.45	-8.05					-19.10	-19.44									
DISTANZE TERRENO		-20.00		-7.61	-6.35	-5.17	-4.04	0.00		4.56			9.83	10.55	10.89	11.61	12.11	13.43	14.00	15.04	15.76	17.45	24.86	25.78	26.20	26.87	30.94

SCAVI E BONIFICHE	
STERRO	0.07 mq
SCOTICO	10.59 m
BONIFICA	10.59 mq
FOSSO (SEZ. OBBL.)	0.49 mq
RILEVATI	
RILEVATO	0.02 mq
TERRENO VEGETALE	1.10 mq
SOVRASTRUTTURA STRADALE	
STRATO DI USURA	0.20 mq
STRATO DI BINDER	0.28 mq
STRATO DI BASE	0.42 mq
STRATO DI FONDAZIONE	2.75 mq
MANUFATTI	
MAGRONE	0.14 mq

SEZIONE N. : 53-AP-2 SEZIONE N. : 10
 QT. PROGETTO : 515.762 QT. PROGETTO : 515.968
 DIST.PROG. : 0+505.113 DIST.PROG. : 0+144.914
 DIST.PREC. : 4.716
 DIST.SUCC. : 4.887

SCALA 1:200

QT.RIF. 502.000



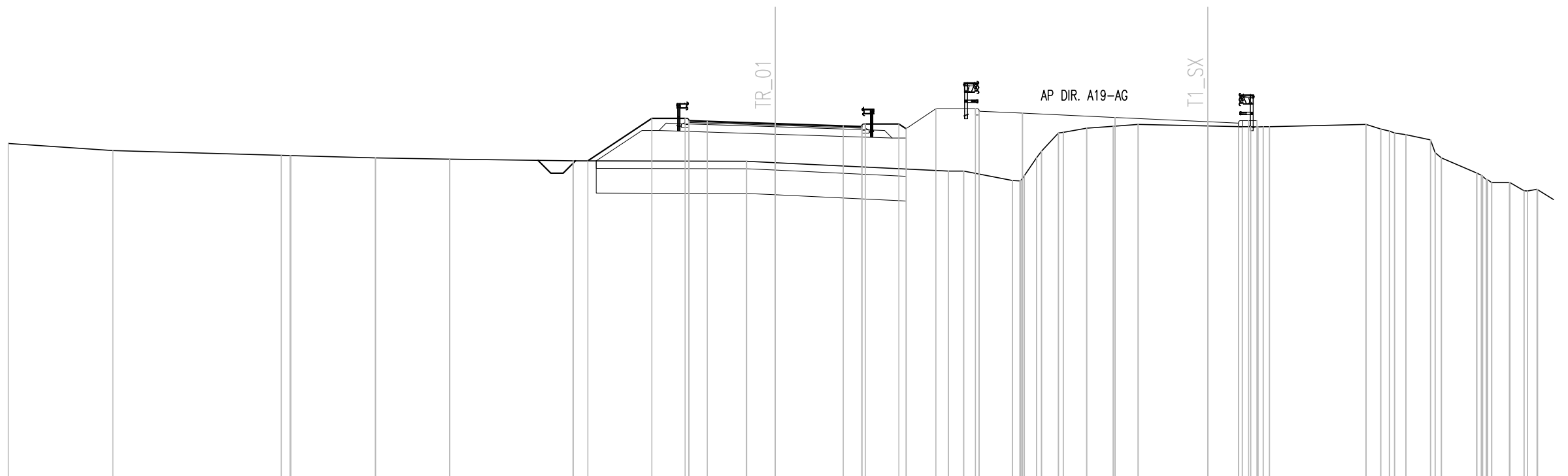
Q. PROG. STRATO SUP.	515.84 515.86 515.85 515.76 515.67 515.65 515.62 516.35 516.39 516.31 516.14 515.97 515.91 515.87																																											
Q. PROG. STR. SUP. TER. VEG.	515.48 515.97 515.97 515.75 515.75 515.63 516.49 516.49 516.49 516.02 516.02																																											
QUOTE TERRENO	515.69	515.66	515.64	515.56										515.44	515.44	515.46	515.48	515.48	515.34	515.00						515.00	514.97	514.60	515.00	515.31	515.43	515.66	515.64	515.57	515.48	515.48	515.20	515.10	514.96	514.81	514.08	514.49	514.51	
DISTANZE PARZIALI STRATO SUP.	0.75 2.75 2.75 0.75 4.70 1.75 3.75 3.75 1.25 19.10 19.44																																											
DISTANZE PROG STRATO SUP.	-5.75 -5.00 -3.65 -3.65 5.00 5.18 6.45 8.05 19.10 19.44																																											
DISTANZE TERRENO	-30.17	-28.68	-27.17	-20.00										-9.95	-9.95	-7.81	-5.80	-3.90	0.00	9.54						10.00	10.05	11.37	12.00	12.63	13.20	13.81	14.95	17.45	20.56	20.57	24.40	25.34	25.36	27.16	27.73	27.74	29.36	29.44

SCAVI E BONIFICHE	
SCOTICO	12.55 m
BONIFICA	12.55 mq
FOSSO (SEZ. OBBL.)	0.50 mq
RILEVATI	
RILEVATO	13.86 mq
TERRENO VEGETALE	1.57 mq
SOVRASTRUTTURA STRADALE	
STRATO DI USURA	0.20 mq
STRATO DI BINDER	0.28 mq
STRATO DI BASE	0.42 mq
STRATO DI FONDAZIONE	2.75 mq
MANUFATTI	
MAGRONE	0.14 mq

SEZIONE N. : 62-AP SEZIONE N. : 14
 QT. PROGETTO : 515.385 QT. PROGETTO : 515.458
 DIST.PROG. : 0+581.803 DIST.PROG. : 0+220.575
 DIST.PREC. : 1.803
 DIST.SUCC. : 8.197

SCALA 1:200

QT.RIF. 501.000



Q. PROG. STRATO SUP.									515.47	515.50	515.48	515.38	515.29	515.27	515.24	515.85	515.89	515.80		515.63	515.46	515.40	515.36							
Q. PROG. STR. SUP. TER. VEG.							513.87	515.60	515.60					515.37	515.37	515.18	515.99	515.99				515.51	515.51							
QUOTE TERRENO	514.58	514.29	514.10	514.09	514.00	514.00	513.94	513.94	513.88	513.88			513.86	513.86	513.80		513.47	513.46				515.26	515.25	515.25	515.26					
DISTANZE PARZIALI STRATO SUP.											0.75	2.75	2.75	0.75	4.75	1.75	3.75	3.75			1.25									
DISTANZE PROG STRATO SUP.									7.59	5.00	3.65				3.65	5.00	5.29	6.50	8.10			19.15	19.49							
DISTANZE TERRENO	31.05	26.82	20.00	19.61	16.18	16.18	13.19	13.18	8.19	8.18					1.17	1.16	0.00		7.01	7.62		17.50	18.90	19.53	20.00	20.00				

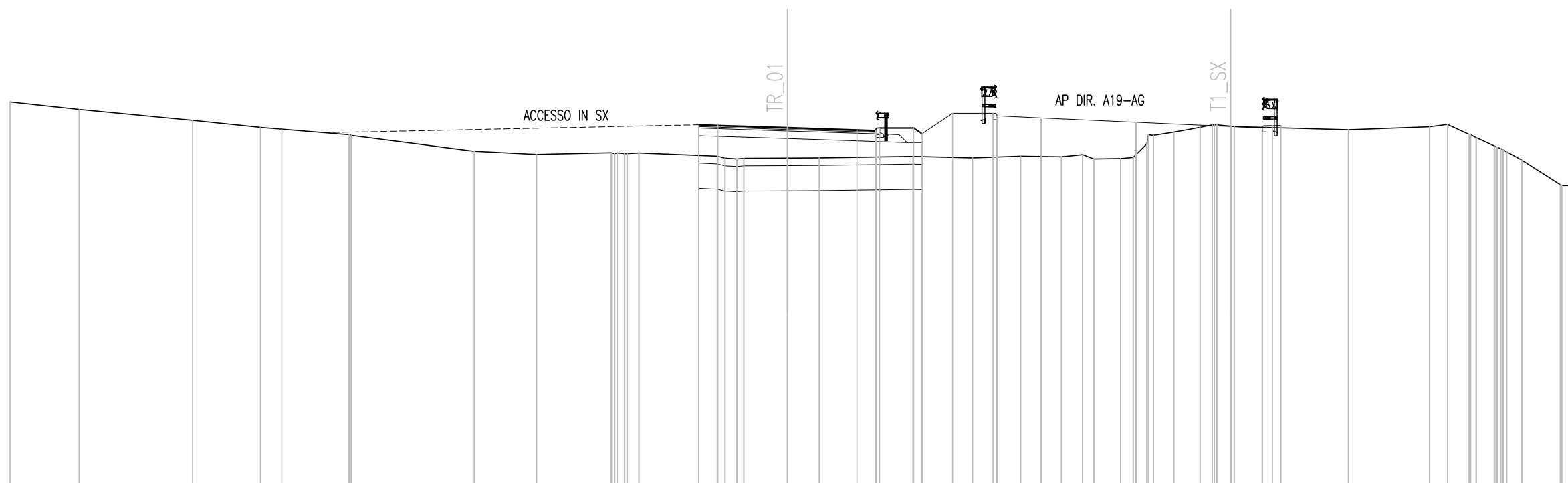
SCAVI E BONIFICHE	
SCOTICO	8.86 m
BONIFICA	8.86 mq
RILEVATI	
RILEVATO	6.29 mq
TERRENO VEGETALE	0.62 mq
SOVRASTRUTTURA STRADALE	
STRATO DI USURA	0.20 mq
STRATO DI BINDER	0.28 mq
STRATO DI BASE	0.42 mq
STRATO DI FONDAZIONE	2.43 mq
MANUFATTI	
MAGRONE	0.07 mq

SEZIONE N. : 66-AP
 QT. PROGETTO : 515.280
 DIST.PROG. : 0+622.510
 DIST.PREC. : 2.510
 DIST.SUCC. : 7.490

SEZIONE N. : 16
 QT. PROGETTO : 515.322
 DIST.PROG. : 0+260.732

SCALA 1:200

QT.RIF. 501.000



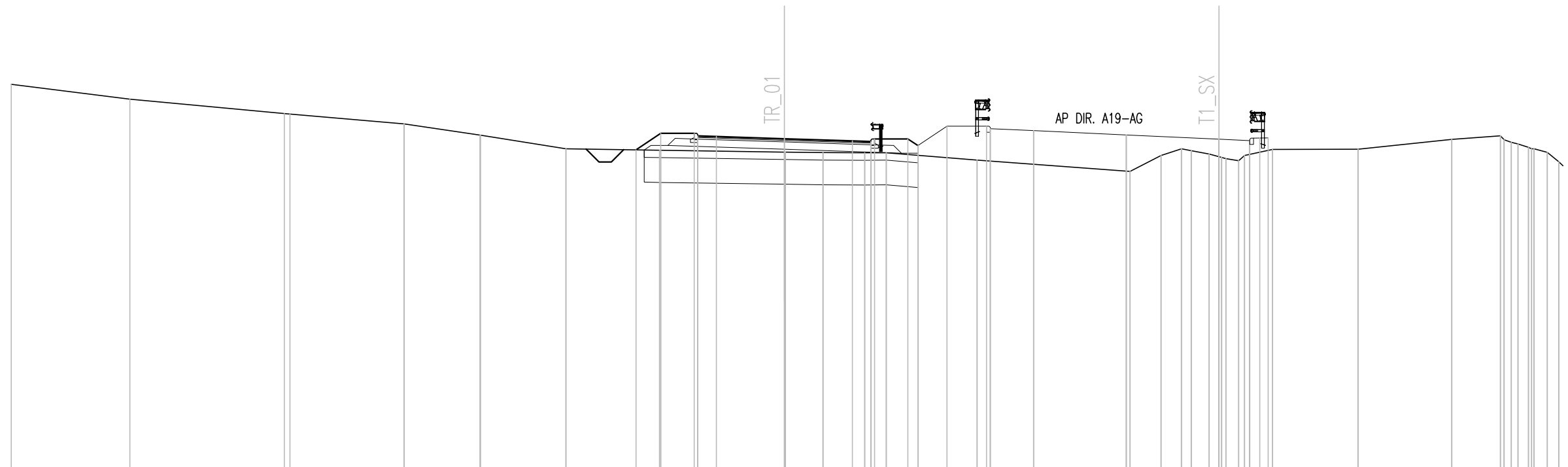
Q. PROG. STRATO SUP.									515.37	515.40	515.37		515.28		515.19	515.16	515.13		515.71	515.75		515.67		515.49		515.32	515.26	515.22																							
Q. PROG. STR. SUP. TER. VEG.									515.50						515.26	515.26	515.05		515.85	515.85							515.37	515.37																							
QUOTE TERRENO	-516.30	-516.00	-515.57	-515.30	-515.22	515.00	514.98	514.35	514.35	514.23	514.22	514.29	514.26	514.29	514.29	514.15	514.05	514.08	514.08	514.09	514.09	514.15	514.15	514.14	514.22	514.05	514.07	514.10	514.64	514.98	515.11	515.11	515.29	515.40	515.34	515.32		515.20	515.32	515.32	515.41	515.02	514.89	514.89	514.37	514.33	514.00	514.00	513.04		
DISTANZE PARZIALI STRATO SUP.												0.75	2.75		2.75	0.75	4.79		1.75			3.75			3.75		1.25																								
DISTANZE PROG STRATO SUP.												-6.85	-5.00	-3.65					3.65	5.00	5.34	6.54	8.14										19.19	19.53																	
DISTANZE TERRENO	-30.75	-28.02	-23.53	-20.85	-20.00	-17.35	-17.25	-12.43	-12.37	-9.93	-9.92	-6.97	-6.45	-5.88	-5.87	-2.78	-2.00	-1.72	0.00	1.26	1.27	4.97	7.32	7.32	9.23	10.85	11.69	12.12	13.19	13.69	14.22	14.48	15.29	15.29	16.32	16.81	17.54	17.68		22.20	25.41	25.41	26.12	26.97	27.26	27.56	27.96	28.46	29.06	29.06	30.58

SCAVI E BONIFICHE	
SCOTICO	11.08 m
BONIFICA	11.08 mq
FOSSO (SEZ. OBBL.)	0.53 mq
RILEVATI	
RILEVATO	1.23 mq
TERRENO VEGETALE	1.25 mq
SOVRASTRUTTURA STRADALE	
STRATO DI USURA	0.20 mq
STRATO DI BINDER	0.28 mq
STRATO DI BASE	0.42 mq
STRATO DI FONDAZIONE	2.75 mq
MANUFATTI	
MAGRONE	0.14 mq

SEZIONE N. : 71-AP SEZIONE N. : 18
 QT. PROGETTO : 515.405 QT. PROGETTO : 515.384
 DIST.PROG. : 0+662.661 DIST.PROG. : 0+300.340
 DIST.PREC. : 2.661
 DIST.SUCC. : 7.339

SCALA 1:200

QT.RIF. 502.000



Q. PROG. STRATO SUP.									515.49	515.52	515.30		515.41		515.32	515.29	515.26		515.77	515.81	515.73		515.56		515.38	515.33	515.29															
Q. PROG. STR. SUP. TER. VEG.									514.95	515.62	515.62				515.39	515.39	515.13		515.91	515.91	515.91				515.43	515.43																
QUOTE TERRENO	517.61	517.00	516.42	516.40	516.00	516.00	515.55	515.54	515.00	515.00	514.94	514.94		514.86	514.86	514.84	514.84		514.83	514.84	514.84		514.08		514.72	514.73	514.92	514.68	514.51	514.73	514.97	514.98	514.98	515.37	515.38	515.52	515.19	515.00	514.85			
DISTANZE PARZIALI STRATO SUP.												0.75	2.75		2.75	0.75	4.83		1.75		3.75			3.75	1.25																	
DISTANZE PROG STRATO SUP.									-6.00	-5.00	-3.65									-6.58	-8.18									-19.23	-19.57											
DISTANZE TERRENO	-31.28	-26.48	-20.23	-20.00	-15.39	-15.38	-12.31	-12.29	-8.84	-8.84	-5.05	-3.00		0.00	0.05	1.56	1.57		3.25	4.12	4.13		7.80	7.80		13.99	15.24	15.24	16.46	16.47	17.58	18.38	18.62	19.75	23.20	23.21	27.00	27.01	28.97	29.68	30.23	30.86

SCAVI E BONIFICHE	
STERRO	1.01 mq
SCOTICO	11.27 m
BONIFICA	11.26 mq
FOSSO (SEZ. OBBL.)	0.55 mq

RILEVATI	
TERRENO VEGETALE	1.25 mq

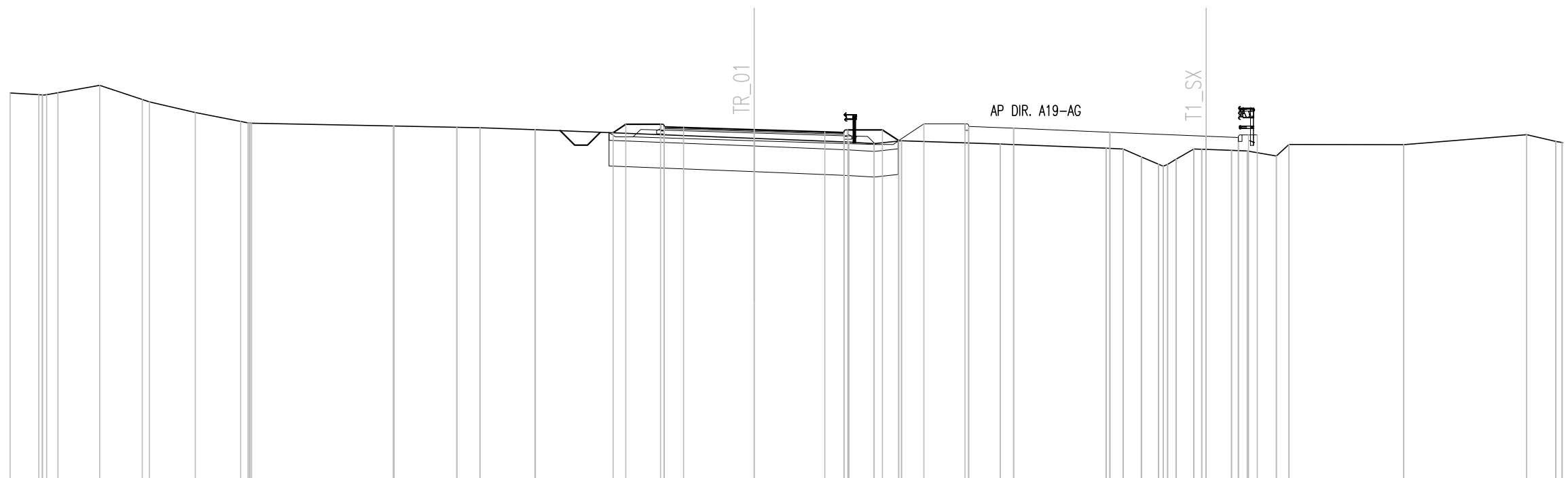
SOVRASTRUTTURA STRADALE	
STRATO DI USURA	0.20 mq
STRATO DI BINDER	0.28 mq
STRATO DI BASE	0.42 mq
STRATO DI FONDAZIONE	2.75 mq

MANUFATTI	
MAGRONE	0.14 mq

SEZIONE N. : 73-AP SEZIONE N. : 19
 QT. PROGETTO : 515.752 QT. PROGETTO : 515.495
 DIST.PROG. : 0+683.543 DIST.PROG. : 0+320.962
 DIST.PREC. : 3.543
 DIST.SUCC. : 6.457

SCALA 1:200

QT.RIF. 502.000



Q. PROG. STRATO SUP.						515.83	515.80	515.84	515.75		515.67	515.64	515.61		515.84	515.88	515.81	515.65	515.49	515.44	515.40																							
Q. PROG. STR. SUP. TER. VEG.						515.63	515.96	515.96	515.96	515.74	515.74	515.32	515.32	515.98	515.98					515.55	515.55																							
QUOTE TERRENO	517.18	517.11	517.19	517.48	516.92	516.83	516.42	516.07	516.00	515.89	515.89	515.84	515.83	515.75	515.75	515.41	515.26	515.26	515.21	515.21	515.32	515.32	515.98	515.19	515.03	515.03	515.00	514.69	514.40	514.59	514.60	514.99	514.98	514.94	514.92	514.73	515.17	515.16	515.55	515.55	515.29	515.29		
DISTANZE PARZIALI STRATO SUP.											0.75	2.75	2.75	0.75	4.86	1.75	3.75	3.75	1.25																									
DISTANZE PROG STRATO SUP.											-5.49	-5.00	-3.65				3.65	5.00	5.63	6.61	8.21														19.26	19.60								
DISTANZE TERRENO	-28.98	-27.86	-27.12	-25.50	-23.84	-23.56	-21.77	-20.00	-19.58	-14.06	-14.03	-11.59	-11.58	-10.68	-8.54	-8.53	0.00	3.68	3.69	4.67	5.74	5.74	9.59			13.70	13.71	14.37	15.10	15.75	16.43	16.44	17.43	17.61	18.60	19.21	19.21	20.35	20.35	25.29	25.30	30.09	30.10	31.23

SCAVI E BONIFICHE	
STERRO	5.12 mq
BONIFICA	8.23 mq
FOSSO (SEZ. OBBL.)	0.54 mq

RILEVATI	
TERRENO VEGETALE	0.86 mq

SOVRASTRUTTURA STRADALE	
STRATO DI USURA	0.20 mq
STRATO DI BINDER	0.28 mq
STRATO DI BASE	0.42 mq
STRATO DI FONDAZIONE	2.43 mq

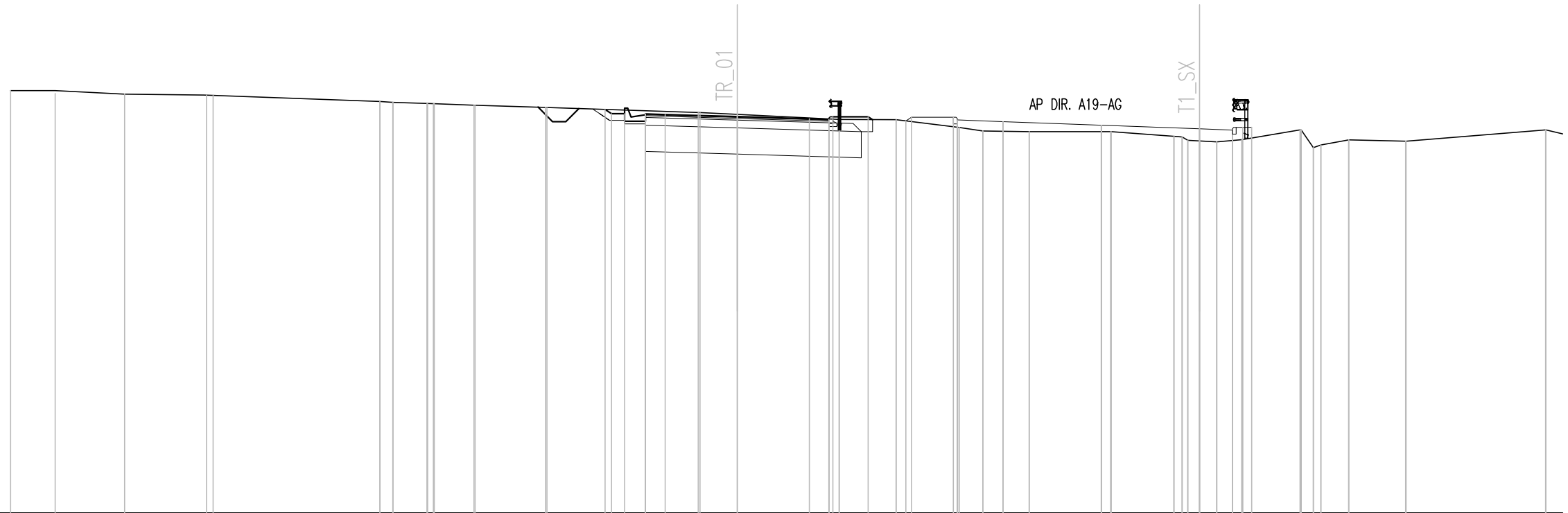
MANUFATTI	
MAGRONE	0.15 mq

SEZIONE N. : 75-AP
 QT. PROGETTO : 516.118
 DIST.PROG. : 0+703.821
 DIST.PREC. : 3.821
 DIST.SUCC. : 6.179

SEZIONE N. : 20
 QT. PROGETTO : 515.653
 DIST.PROG. : 0+341.024

SCALA 1:200

QT.RIF. 501.000



Q. PROG. STRATO SUP.	517.35 517.11 517.00 516.97 516.94 516.93 516.70 516.67 516.67 516.62 516.61 516.56 516.56 516.48 516.47 516.40 516.23 516.20 516.12 516.04 516.01 515.98 515.95 515.99 515.93 515.79 515.65 515.61 515.57																																											
Q. PROG. STR. SUP. TER. VEG.	516.40 516.23 516.11 516.11 515.95 516.09 516.09 515.71 515.57 515.55 515.55 515.36 515.21 515.19 515.15 515.16 515.23 515.24 515.71 515.71																																											
QUOTE TERRENO	517.35	517.11	517.00	516.97	516.94	516.93	516.70	516.67	516.67	516.62	516.61	516.56	516.56	516.48	516.47	516.40	516.23	516.20	516.12	516.04	516.01	515.98	515.95	515.99	515.93	515.79	515.65	515.61	515.57	515.61	515.18													
DISTANZE PARZIALI STRATO SUP.									0.75	2.75	2.75	0.75	4.89	1.75	3.75	3.75	1.25																											
DISTANZE PROG STRATO SUP.																																												
DISTANZE TERRENO	-31.53	-27.73	-26.03	-23.38	-20.25	-20.00	-13.64	-13.15	-13.14	-11.85	-11.56	-10.05	-10.00	-7.32	-7.26	-5.05	-4.80	-4.30	0.00	3.89	3.89	6.06	6.07	8.47	8.47	11.14	11.14	14.25	14.27	16.66	17.20	17.64	18.30	18.30	19.29	19.27	21.48	21.98	22.28	23.33	23.34	25.51	25.52	30.85

SCAVI E BONIFICHE	
STERRO	2.29 mq
BONIFICA	12.37 mq
FOSSO (SEZ. OBBL.)	0.53 mq
RILEVATI	
TERRENO VEGETALE	1.23 mq
SOVRASTRUTTURA STRADALE	
STRATO DI USURA	0.20 mq
STRATO DI BINDER	0.28 mq
STRATO DI BASE	0.42 mq
STRATO DI FONDAZIONE	2.75 mq
MANUFATTI	
MAGRONE	0.14 mq

SEZIONE N. : 77-AP

SEZIONE N. : 21

QT. PROGETTO : 516.483

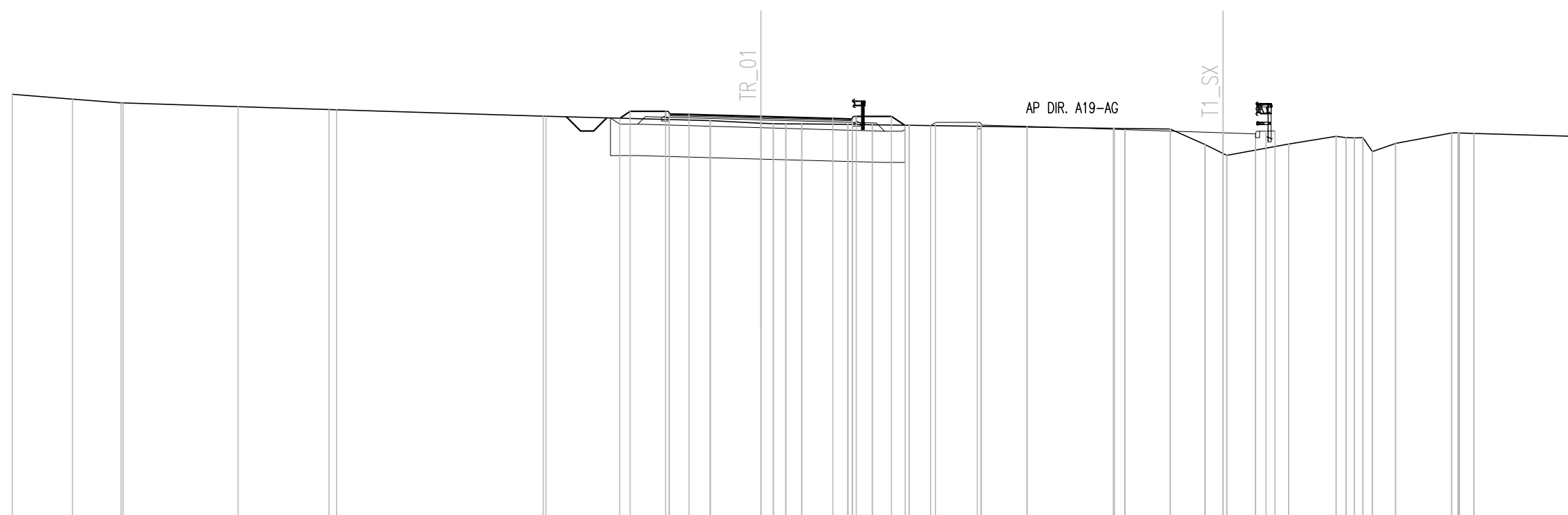
QT. PROGETTO : 515.860

DIST.PROG. : 0+724.050

DIST.PROG. : 0+361.075

DIST.PREC. : 4.050

DIST.SUCC. : 5.950



SCALA 1:200

QT.RIF. 501.000

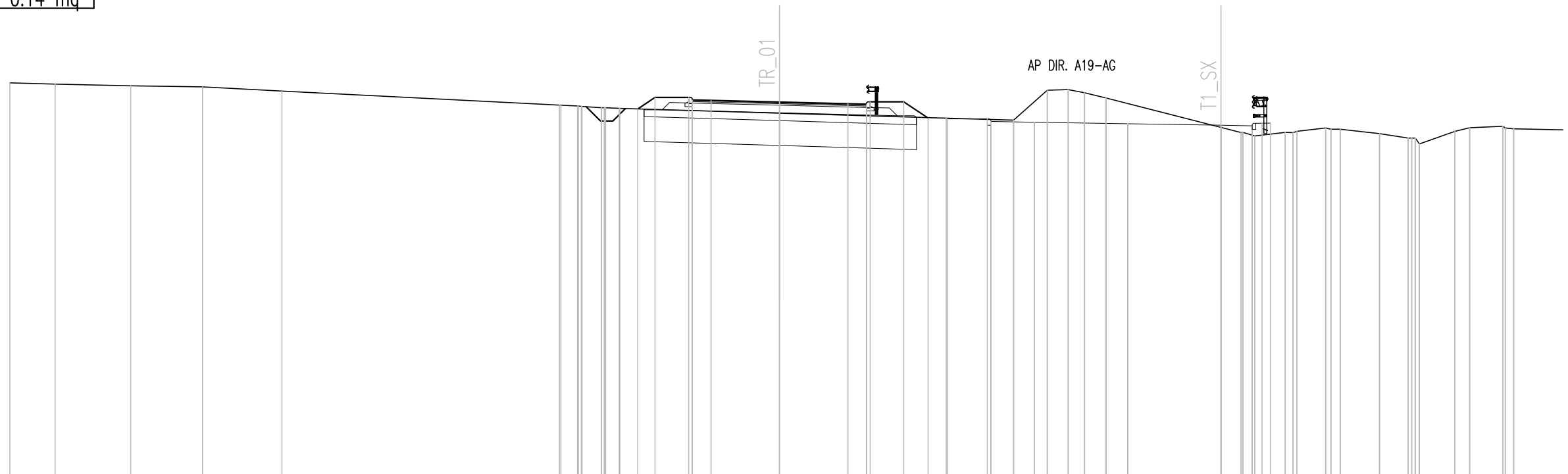
Q. PROG. STRATO SUP.																																							
Q. PROG. STR. SUP. TER. VEG.								516.41	516.68	516.68									516.49	516.49	516.14	516.13	516.26							515.82	515.78								
QUOTE TERRENO	517.33	517.15	517.00		516.86		516.75	516.49	516.49		516.32	516.23	516.20	516.20	516.20		516.18	516.18	516.15			516.03	516.00	516.00	515.41	515.40	515.00	515.43	515.43	515.73	515.67	515.14	515.14	515.45	515.85	515.84	515.84		
DISTANZE PARZIALI STRATO SUP.										0.75	2.75	2.75	0.75		4.93		1.75		3.75			3.75		1.25															
DISTANZE PROG STRATO SUP.								-5.40	-5.00	-3.65							3.65		5.00	5.52		6.50	6.68		8.28					-19.33	-19.67								
DISTANZE TERRENO	-28.65	-26.34	-24.48		-20.00		-16.52	-8.33	-8.23		-1.94	0.00	0.47	0.95	1.56		3.32	3.33	4.27	5.67	5.68			13.49	15.66	16.99	17.00	17.83	20.19	20.20	22.01	22.71	23.40	23.40	23.40	24.29	26.43	27.28	27.29

SCAVI E BONIFICHE	
STERRO	0.01 mq
SCOTICO	10.95 m
BONIFICA	10.95 mq
FOSSO (SEZ. OBBL.)	0.54 mq
RILEVATI	
RILEVATO	0.20 mq
TERRENO VEGETALE	1.25 mq
SOVRASTRUTTURA STRADALE	
STRATO DI USURA	0.20 mq
STRATO DI BINDER	0.28 mq
STRATO DI BASE	0.42 mq
STRATO DI FONDAZIONE	2.75 mq
MANUFATTI	
MAGRONE	0.14 mq

SEZIONE N. : 81-AP SEZIONE N. : 23
 QT. PROGETTO : 517.232 QT. PROGETTO : 516.298
 DIST.PROG. : 0+764.363 DIST.PROG. : 0+401.143
 DIST.PREC. : 4.363
 DIST.SUCC. : 5.637

SCALA 1:200

QT.RIF. 502.000



Q. PROG. STRATO SUP.																																												
Q. PROG. STR. SUP. TER. VEG.																																												
QUOTE TERRENO	518.00	517.95	517.88	517.84	517.67		517.11	517.10	517.06	517.00	516.98			517.29	517.27	517.30	517.23		517.16	517.14	517.11																							
DISTANZE PARZIALI STRATO SUP.														0.75	2.75	2.75	0.75		5.00	1.75	3.75	3.75	1.25																					
DISTANZE PROG STRATO SUP.														-5.70	-5.00	-3.65			-3.65	-5.00	-5.98	-6.70	-6.75			19.40	19.74																	
DISTANZE TERRENO	-30.94	-29.12	-26.08	-23.19	-20.00		-8.85	-8.79	-7.94	-7.16	-6.44	-6.41					0.00		-9.41	-10.77	-11.61	-12.26	-12.27	-13.14		-17.75	18.56	19.12	19.12	20.33	20.81	21.96	22.55	24.13	24.13	25.28	25.28	25.72	25.72	27.16	27.75	27.75	29.09	29.52

SCAVI E BONIFICHE	
STERRO	0.56 mq
SCOTICO	4.63 m
BONIFICA	10.18 mq
FOSSO (SEZ. OBBL.)	0.76 mq

RILEVATI	
RILEVATO	1.18 mq
TERRENO VEGETALE	0.90 mq

SOVRASTRUTTURA STRADALE	
STRATO DI USURA	0.20 mq
STRATO DI BINDER	0.28 mq
STRATO DI BASE	0.42 mq
STRATO DI FONDAZIONE	2.75 mq

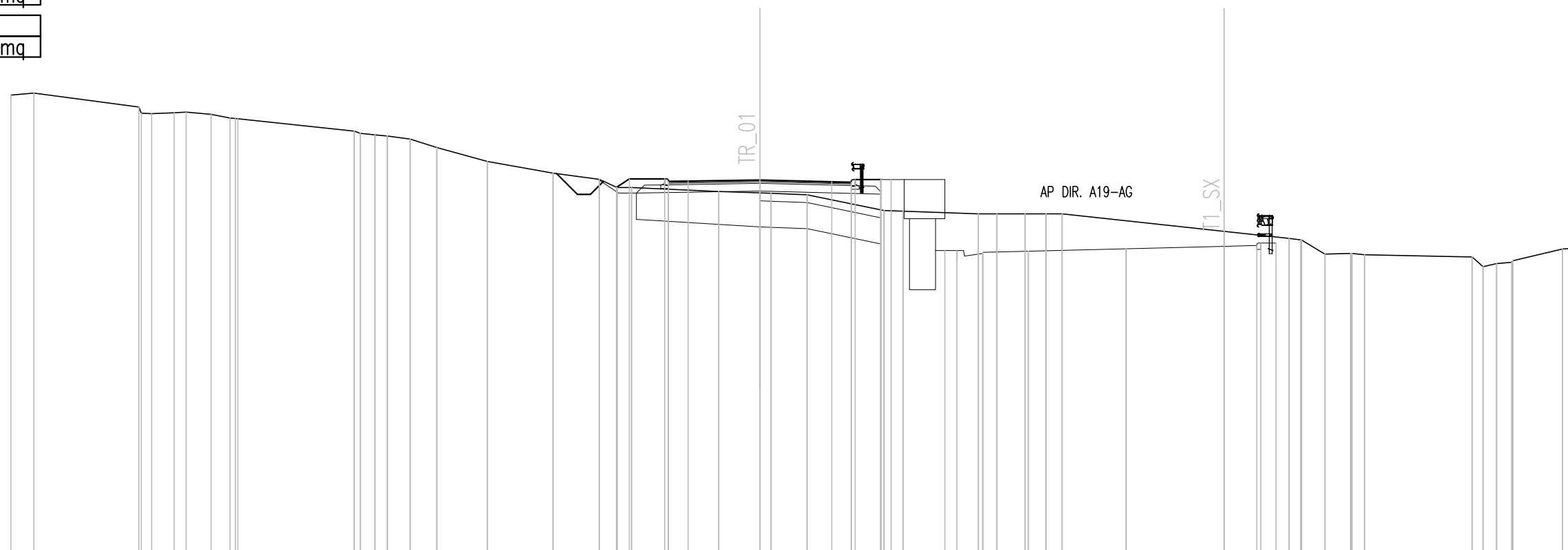
MANUFATTI	
MAGRONE	0.14 mq

SEZIONE N. : 85-AP-2
 QT. PROGETTO : 519.295
 DIST.PROG. : 0+805.814
 DIST.PREC. : 1.331
 DIST.SUCC. : 4.186

SEZIONE N. : 26
 QT. PROGETTO : 516.751
 DIST.PROG. : 0+442.497

SCALA 1:200

QT.RIF. 505.000



Q. PROG. STRATO SUP.									519.21	519.24	519.25	519.29		519.23	519.21			516.48	516.52		516.56		516.66		516.75	516.78																																	
Q. PROG. STR. SUP. TER. VEG.															519.31	519.30	519.31		516.59	516.58					516.88	516.88																																	
QUOTE TERRENO	522.54	522.62		522.09	521.83	521.87	521.89	521.80	521.67	521.63		521.17	521.02	520.97	520.97	520.86	520.54	520.54	520.00	520.00	519.56	519.56	519.32	519.00	519.34	519.34	519.00	518.85	518.80	518.78	518.73		518.12	518.10		518.00	518.00	518.00	518.00	518.00		517.33	517.06	517.00	517.00	516.46	516.48	516.43		516.35	516.09	516.15	516.20	516.65					
DISTANZE PARZIALI STRATO SUP.																	0.75	2.75											2.75		0.75	5.04		1.75	3.75		3.75		3.75		1.25																		
DISTANZE PROG STRATO SUP.																																																											
DISTANZE TERRENO	-28.70	-27.82		-23.80	-23.30	-22.44	-21.03	-20.30	-20.00			-15.54	-14.74	-14.28	-13.40	-12.38	-12.37	-10.45	-10.44			-7.92	-7.92	-6.16	-5.47	-4.91	-4.91		-1.58		0.00	0.42		1.82		4.76	5.49		8.37	9.08	10.16	10.96	11.58		17.79		20.98	20.73	20.73	21.65	22.64	23.17	23.17		27.30	28.23	28.81	28.85	30.75

SCAVI E BONIFICHE	
STERRO	31.75 mq
BONIFICA	7.00 mq
FOSSO (SEZ. OBBL.)	1.07 mq

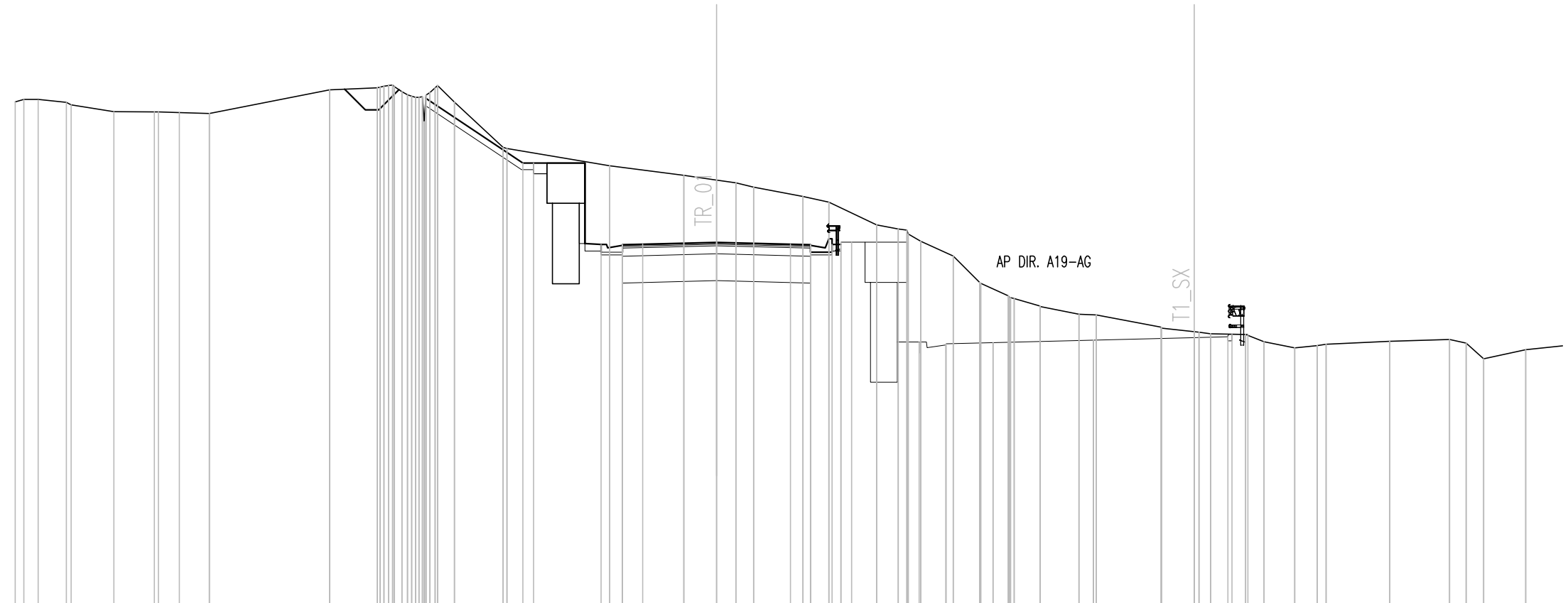
RILEVATI	
TERRENO VEGETALE	1.32 mq

SOVRASTRUTTURA STRADALE	
STRATO DI USURA	0.20 mq
STRATO DI BINDER	0.28 mq
STRATO DI BASE	0.42 mq
STRATO DI FONDAZIONE	2.10 mq

MANUFATTI	
MAGRONE	0.16 mq

SEZIONE N. : 88-AP
 QT. PROGETTO : 520.508
 DIST.PROG. : 0+824.483
 DIST.PREC. : 4.483
 DIST.SUCC. : 5.517

SEZIONE N. : 27
 QT. PROGETTO : 516.955
 DIST.PROG. : 0+461.166



SCALA 1:200

QT.RIF. 507.000

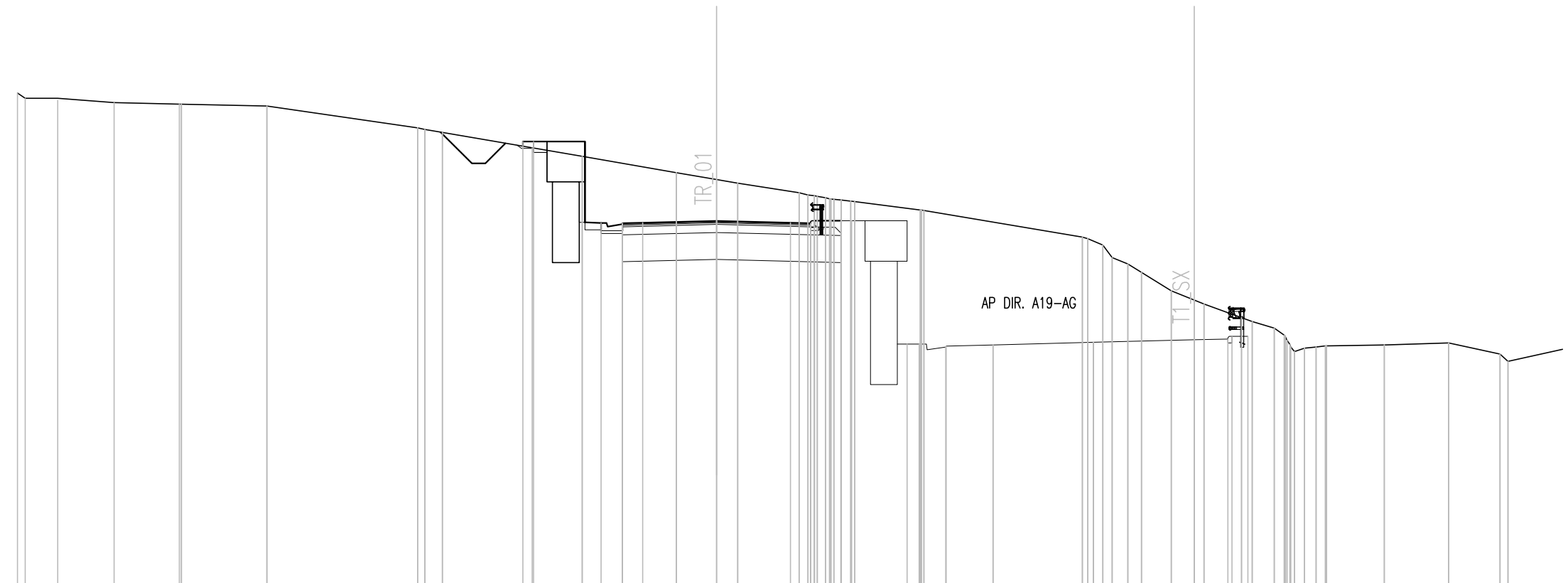
Q. PROG. STRATO SUP.						520.39	520.44	520.51		520.44	520.42	520.39		516.68	516.72		516.77		516.86		516.96	516.99																																			
Q. PROG. STR. SUP. TER. VEG.						525.87	523.46	520.43			520.43	520.51		516.79	516.79						517.09	517.09																																			
QUOTE TERRENO	525.79		525.74	525.80	525.72	525.63	525.38	525.37	525.36	525.34	525.31		526.19	526.26	526.36	526.00	525.93	526.26	525.73	525.73	524.04	524.00	523.36		523.00	522.83	522.73	522.56	522.21	522.00	521.15	521.00	520.55	520.00	519.01	518.98	518.52	518.42	518.13	518.11	517.83	517.81	517.35	517.32	517.18	517.10	517.08	516.80	516.58	516.66	516.71	516.82	516.89	516.76	516.17	516.51	
DISTANZE PARZIALI STRATO SUP.															0.75	2.75	2.75	0.75	5.04	1.75	3.75	3.75	1.25																																		
DISTANZE PROG STRATO SUP.																																																									
DISTANZE TERRENO	-31.51		-26.11	-25.26	-24.21	-24.03	-22.44	-20.93	-20.78	-20.70	-20.00	-18.89		-14.41	-12.63	-12.06	-11.51	-10.96	-10.48	-9.76	-9.76	-7.95	-7.80	-4.30	-3.98		-1.22	0.00	0.72	1.38	3.22	4.18	5.96	6.76	7.60	8.82	9.79	9.84	10.87	11.08	12.05	13.49	14.14	16.56	16.56	17.79	18.40	19.70	20.39	21.53	22.37	22.89	25.06	27.29	27.91	28.56	30.13

SCAVI E BONIFICHE	
STERRO	21.30 mq
BONIFICA	8.13 mq
FOSSO (SEZ. OBBL.)	1.35 mq
RILEVATI	
TERRENO VEGETALE	0.43 mq
SOVRASTRUTTURA STRADALE	
STRATO DI USURA	0.20 mq
STRATO DI BINDER	0.28 mq
STRATO DI BASE	0.42 mq
STRATO DI FONDAZIONE	2.42 mq
MANUFATTI	
MAGRONE	0.15 mq

SEZIONE N. : 90-AP SEZIONE N. : 28
 QT. PROGETTO : 521.597 QT. PROGETTO : 517.174
 DIST.PROG. : 0+844.483 DIST.PROG. : 0+481.166
 DIST.PREC. : 4.483
 DIST.SUCC. : 5.517

SCALA 1:200

QT.RIF. 508.000



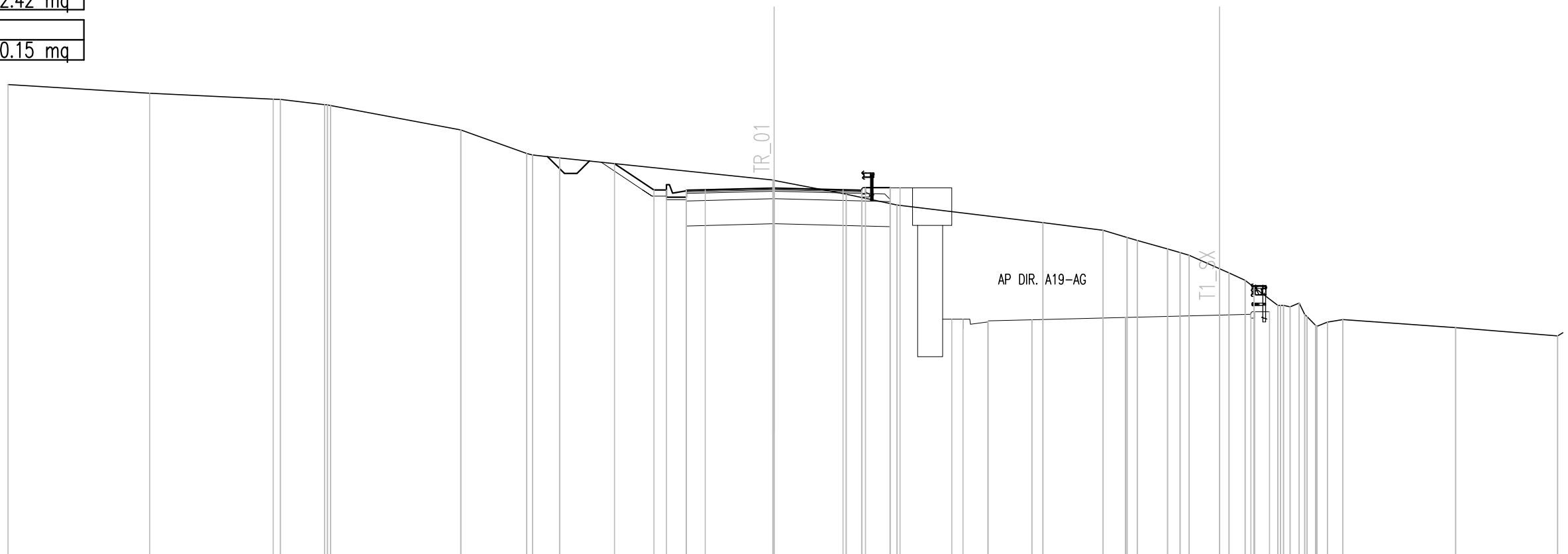
Q. PROG. STRATO SUP.									521.48	521.51	521.60		521.53	521.51	521.48		516.90	516.94		516.99		517.08		517.17		517.21																			
Q. PROG. STR. SUP. TER. VEG.									524.55	524.32	524.55		521.52				521.61	521.60		521.60		517.01		517.31		517.31																			
QUOTE TERRENO		526.36	526.16	526.09	526.00	525.95	525.95	525.87	525.06	525.00	524.89		524.00				522.65	522.53		522.42	522.33	522.31		522.01	521.98		521.00	520.70	520.00	519.68	519.00	518.65	518.50	518.00	517.86	517.61	517.16	516.86	516.95	516.98	517.06	516.64	516.37		
DISTANZE PARZIALI STRATO SUP.										0.75	2.75	2.75	0.75	5.04	1.75	3.75	3.75	1.25																											
DISTANZE PROG STRATO SUP.										-7.21	-6.86	-6.81		-4.75	-4.30																				19.19	19.78									
DISTANZE TERRENO		-26.03	-25.75	-24.53	-22.43	-20.00	-19.93	-16.75	-11.13	-10.86	-10.21		-5.00	-1.49	0.00	0.79	3.07	3.64	4.21	5.00	5.15		7.59	7.72				13.62	14.38	15.31	15.83	16.93	17.79	18.15	19.55	19.94	20.77	21.24	21.89	22.67	22.72	24.87	27.26	29.17	29.47

SCAVI E BONIFICHE	
STERRO	7.33 mq
BONIFICA	8.12 mq
FOSSO (SEZ. OBBL.)	0.63 mq
RILEVATI	
RILEVATO	0.02 mq
TERRENO VEGETALE	0.86 mq
SOVRASTRUTTURA STRADALE	
STRATO DI USURA	0.20 mq
STRATO DI BINDER	0.28 mq
STRATO DI BASE	0.42 mq
STRATO DI FONDAZIONE	2.42 mq
MANUFATTI	
MAGRONE	0.15 mq

SEZIONE N. : 94-AP SEZIONE N. : 30
 QT. PROGETTO : 522.686 QT. PROGETTO : 517.612
 DIST.PROG. : 0+884.483 DIST.PROG. : 0+521.166
 DIST.PREC. : 4.483
 DIST.SUCC. : 5.517

SCALA 1:200

QT.RIF. 508.000



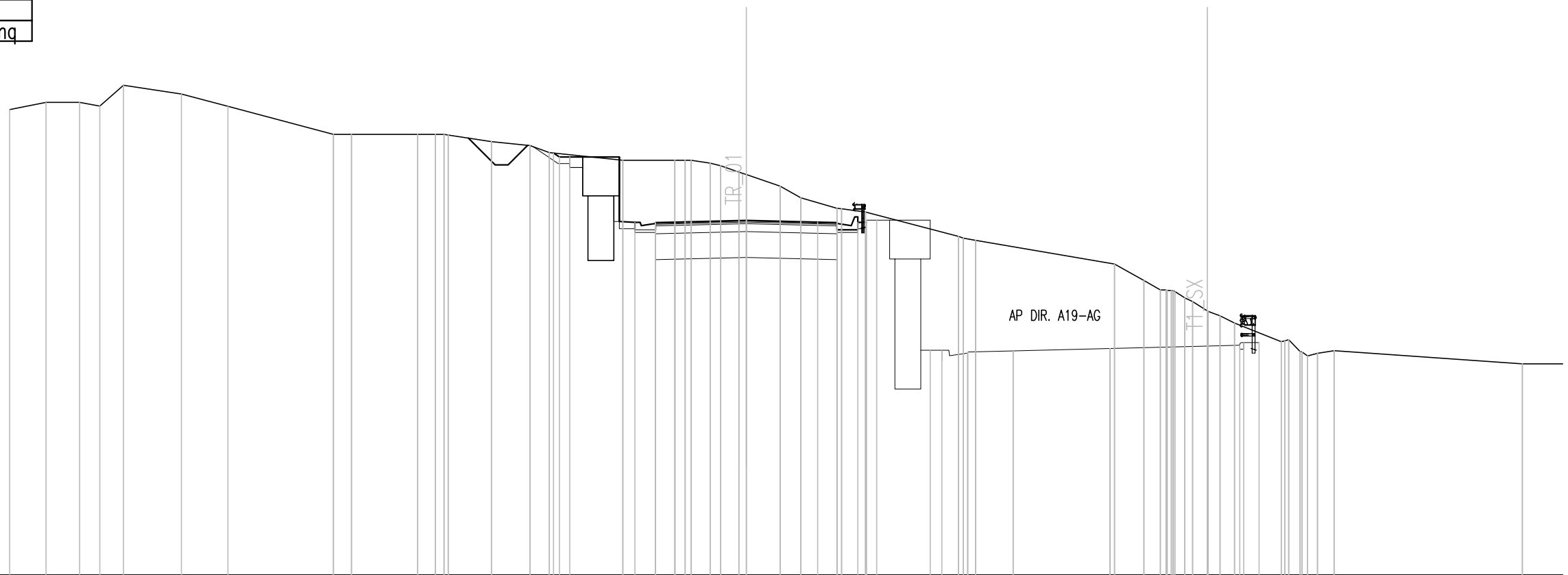
Q. PROG. STRATO SUP.																												
Q. PROG. STR. SUP. TER. VEG.																												
QUOTE TERRENO	526.81	526.46	526.23 526.22	526.01 525.97	525.00	524.06 524.00	523.89	523.66	522.61	522.61	522.62	522.62	522.70 522.60 522.57	522.44	522.00	522.00	521.30	521.00	520.71 520.59	520.25 520.10 520.00	519.46 519.29 519.00	518.72 518.72	518.00 517.94 517.64	517.16 517.43	517.11	516.78		
DISTANZE PARZIALI STRATO SUP.												0.75	2.75	2.75	0.75	5.04	1.75	3.75		3.75	1.25							
DISTANZE PROG STRATO SUP.																												
DISTANZE TERRENO	-30.59	-24.94	-20.00 -19.72	-17.95 -17.71	-12.52	-9.88 -9.65	-8.57	-6.38	-4.80 -4.30					-2.88	-4.91		-10.73	-13.14	-14.09 -14.50	-15.71 -16.41 -16.57	-17.79 -18.17 -18.81	-19.17	-19.19 -19.78	-20.12 -20.61 -21.19	-21.67	-22.71	-27.22	-31.29

SCAVI E BONIFICHE	
STERRO	22.27 mq
BONIFICA	7.00 mq
FOSSO (SEZ. OBBL.)	1.19 mq
RILEVATI	
TERRENO VEGETALE	0.36 mq
SOVRASTRUTTURA STRADALE	
STRATO DI USURA	0.20 mq
STRATO DI BINDER	0.28 mq
STRATO DI BASE	0.42 mq
STRATO DI FONDAZIONE	2.10 mq
MANUFATTI	
MAGRONE	0.16 mq

SEZIONE N. : 96-AP SEZIONE N. : 31
 QT. PROGETTO : 522.684 QT. PROGETTO : 517.831
 DIST.PROG. : 0+904.483 DIST.PROG. : 0+541.166
 DIST.PREC. : 4.483
 DIST.SUCC. : 5.517

SCALA 1:200

QT.RIF. 509.000



Q. PROG. STRATO SUP.																										522.57	522.60	522.62	522.68	522.62	522.60	522.57	517.56	517.60	517.64	517.74	517.83	517.86																										
Q. PROG. STR. SUP. TER. VEG.																													525.28	525.13	522.61			522.61	522.69	517.87		517.96	517.96																									
QUOTE TERRENO	526.96	527.23	527.26	527.09	527.90	527.56	527.08	526.00	526.00	526.00	525.98	525.72	525.57	525.30	525.00	525.00	525.00	524.90	524.79	524.55	524.45	524.00	523.55	523.15	523.13	523.00	522.07	521.91	521.00	520.36	520.00	519.97	519.69	519.19	519.00	518.72	518.00	517.62	517.55	517.66	517.14																							
DISTANZE PARZIALI STRATO SUP.																										0.75	2.75	2.75	0.75	5.04	1.75	3.75	3.75	1.25																														
DISTANZE PROG STRATO SUP.																																																																
DISTANZE TERRENO	-28.43	-27.02	-25.73	-24.95	-24.03	-21.80	-20.00	-15.93	-15.24	-12.68	-12.00	-11.50	-9.84	-8.35	-7.60	-4.76	-2.75	-2.13	-1.40	-0.99	-0.28	0.00	1.30	2.10	3.50	3.67	4.60	8.19	8.85	14.20	15.34	15.97	16.46	16.91	17.79	18.28	18.84	20.64	21.37	22.04	22.68	29.94																						

SCAVI E BONIFICHE	
STERRO	36.15 mq
BONIFICA	8.13 mq
FOSSO (SEZ. OBBL.)	1.06 mq

RILEVATI	
TERRENO VEGETALE	0.62 mq

SOVRASTRUTTURA STRADALE	
STRATO DI USURA	0.20 mq
STRATO DI BINDER	0.28 mq
STRATO DI BASE	0.42 mq
STRATO DI FONDAZIONE	2.42 mq

MANUFATTI	
MAGRONE	0.15 mq

SEZIONE N. : 98-AP

QT. PROGETTO : 522.319

DIST.PROG. : 0+924.483

DIST.PREC. : 4.483

DIST.SUCC. : 5.517

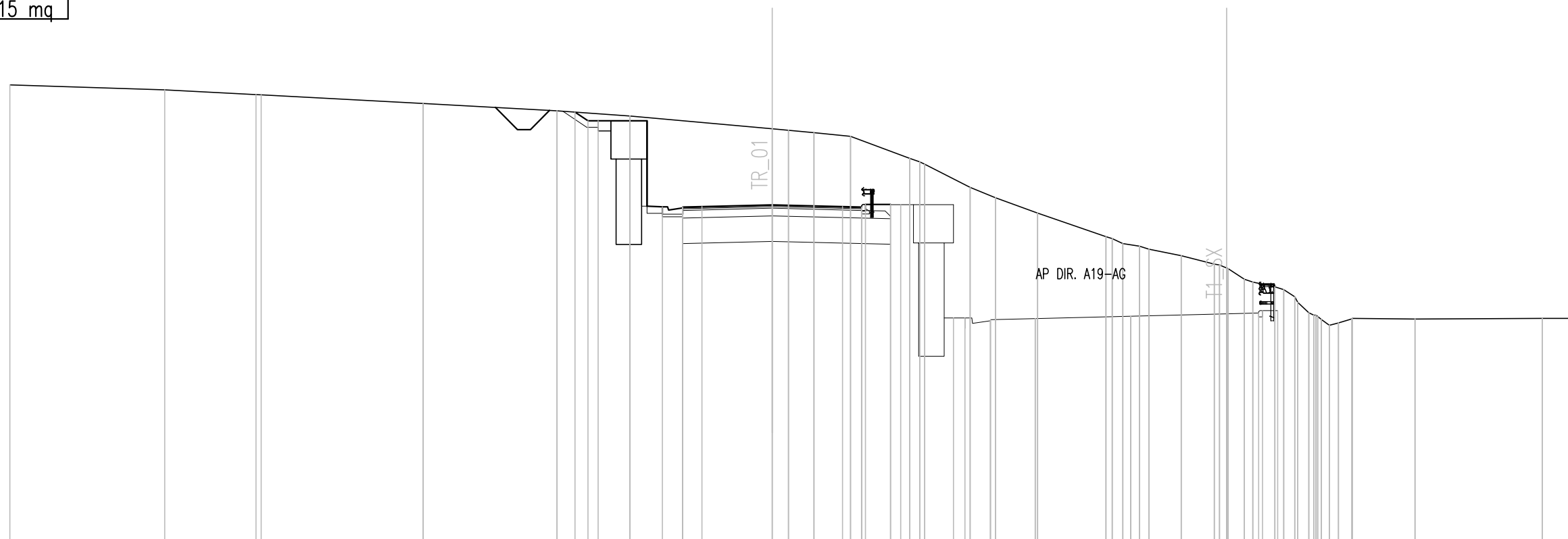
SEZIONE N. : 32

QT. PROGETTO : 518.050

DIST.PROG. : 0+561.166

SCALA 1:200

QT.RIF. 509.000



Q. PROG. STRATO SUP.						522.20	522.32	522.25	522.33	517.78	517.86	517.96	518.05	518.08																						
Q. PROG. STR. SUP. TER. VEG.						525.95	525.61	525.61	522.24	522.33	522.33	522.33	517.89	517.89	518.18	518.18																				
QUOTE TERRENO	-527.02	-526.82	-526.64 -526.63	-526.29	-526.00	-525.80	-525.30	-525.24	-525.14	-525.00	-524.14	-523.91	-523.00	-522.59	-522.00	-521.07	-520.80	-520.70	-520.59	-520.33	-520.00	-519.84	-519.41	-519.30	-519.11	-518.72	-518.09	-517.83	-517.69	-517.85	-517.87	-517.85	-517.88			
DISTANZE PARZIALI STRATO SUP.							0.75	2.75	2.75	0.75	5.04	1.75	3.75	3.75	1.25																					
DISTANZE PROG STRATO SUP.					-7.72	-7.21	-6.81	-4.75	-4.30			3.65	4.63	5.03		7.09	7.84										19.19	19.78								
DISTANZE TERRENO	-29.84	-23.78	-20.20 -20.00	-13.66	-8.42	-5.57				0.00	0.63	1.63	3.06	5.39	5.97	7.75	8.74	10.39		13.07	13.73	14.38	14.75	16.01	17.30	17.79	18.48	18.81	19.67	20.45	21.01	21.49	22.17	22.70	25.16	30.14

SCAVI E BONIFICHE	
STERRO	40.74 mq
BONIFICA	8.13 mq
FOSSO (SEZ. OBBL.)	1.07 mq

RILEVATI	
TERRENO VEGETALE	0.72 mq

SOVRASTRUTTURA STRADALE	
STRATO DI USURA	0.20 mq
STRATO DI BINDER	0.28 mq
STRATO DI BASE	0.42 mq
STRATO DI FONDAZIONE	2.42 mq

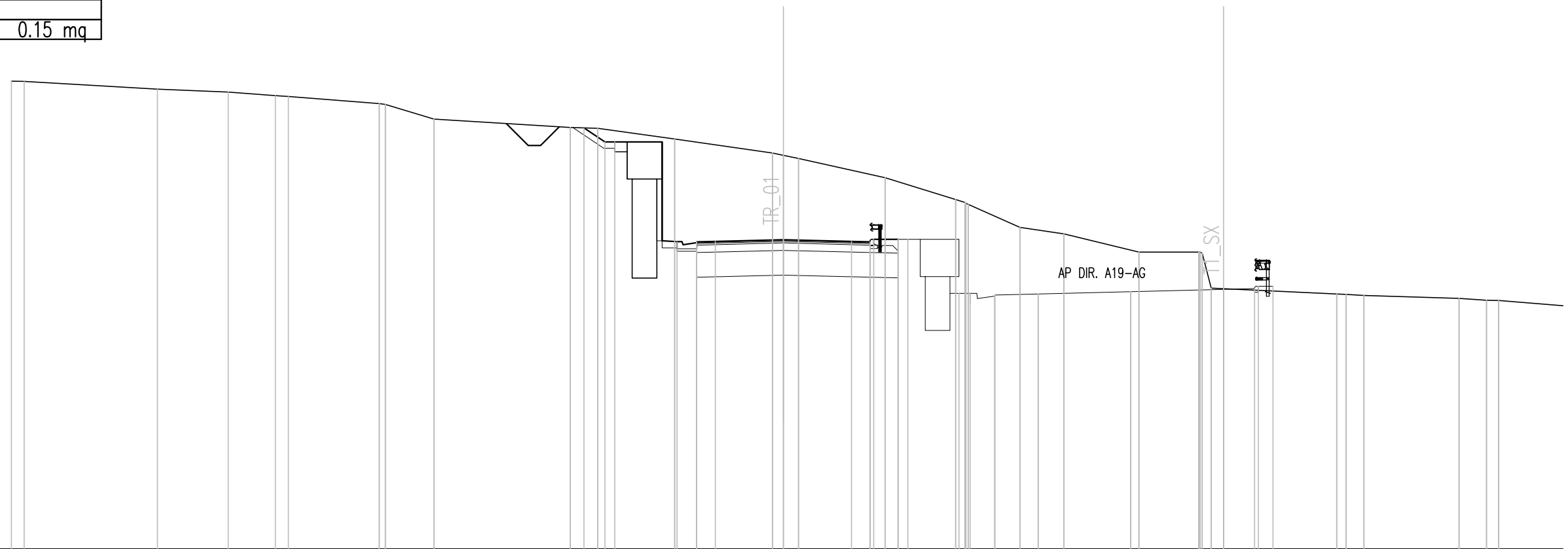
MANUFATTI	
MAGRONE	0.15 mq

SEZIONE N. : 102-AP
 QT. PROGETTO : 520.498
 DIST.PROG. : 0+964.483
 DIST.PREC. : 4.483
 DIST.SUCC. : 5.517

SEZIONE N. : 34
 QT. PROGETTO : 518.488
 DIST.PROG. : 0+601.166

SCALA 1:200

QT.RIF. 508.000



Q. PROG. STRATO SUP.								520.38	520.41	520.43	520.50	520.43	520.41	520.38		518.22	518.26	518.30	518.39	518.49	518.52									
Q. PROG. STR. SUP. TER. VEG.						525.02	524.45	524.45	520.42				520.51	520.51	520.51	518.33	518.33				518.62	518.62								
QUOTE TERRENO	526.91	526.90		526.59	526.47	526.33	526.28	526.00	525.97	525.37	525.03	525.00	524.57	524.00	523.79	523.00	522.12	521.93	521.00	520.74	520.00	520.00	518.54	518.52	518.31	518.28	518.25	518.13	518.05	518.04
DISTANZE PARZIALI STRATO SUP.											0.75	2.75	2.75	0.75	5.04	1.75	3.75	3.75	1.25											
DISTANZE PROG STRATO SUP.								-8.06	-7.21	-6.81	-4.75	-4.30				3.65	4.63	5.03	7.09	7.54			19.19	19.78						
DISTANZE TERRENO	-31.20	-30.68		-25.30	-22.44	-20.53	-20.00	-16.33	-16.09	-14.12	-8.60	-7.50	-4.39	-0.44	0.61	4.12	6.96	7.47	9.55	11.34	14.36	16.78	17.29	17.79	22.36	22.74	23.46	27.30	28.41	28.90

SCAVI E BONIFICHE	
STERRO	7.63 mq
BONIFICA	8.23 mq
FOSSO (SEZ. OBBL.)	0.58 mq

RILEVATI	
TERRENO VEGETALE	1.31 mq

SOVRASTRUTTURA STRADALE	
STRATO DI USURA	0.20 mq
STRATO DI BINDER	0.28 mq
STRATO DI BASE	0.42 mq
STRATO DI FONDAZIONE	2.43 mq

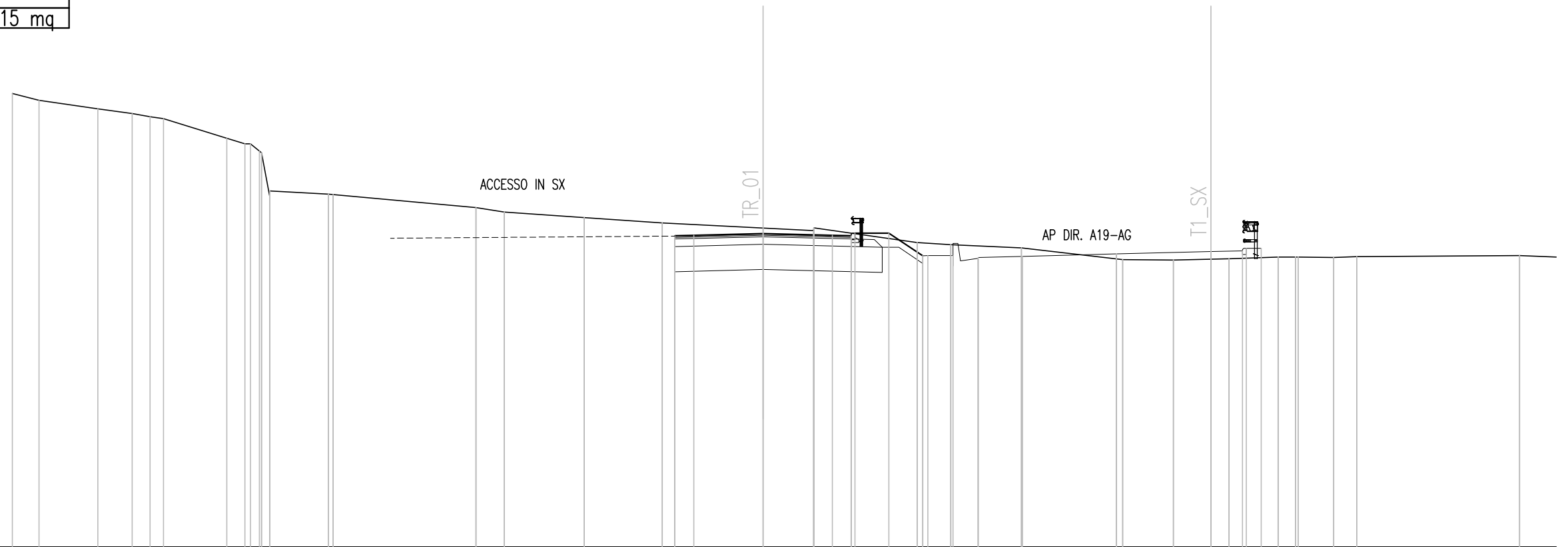
MANUFATTI	
MAGRONE	0.15 mq

SEZIONE N. : 104-AP
 QT. PROGETTO : 519.442
 DIST.PROG. : 0+984.483
 DIST.PREC. : 4.483
 DIST.SUCC. : 5.517

SEZIONE N. : 35
 QT. PROGETTO : 518.723
 DIST.PROG. : 0+621.166

SCALA 1:200

QT.RIF. 507.000



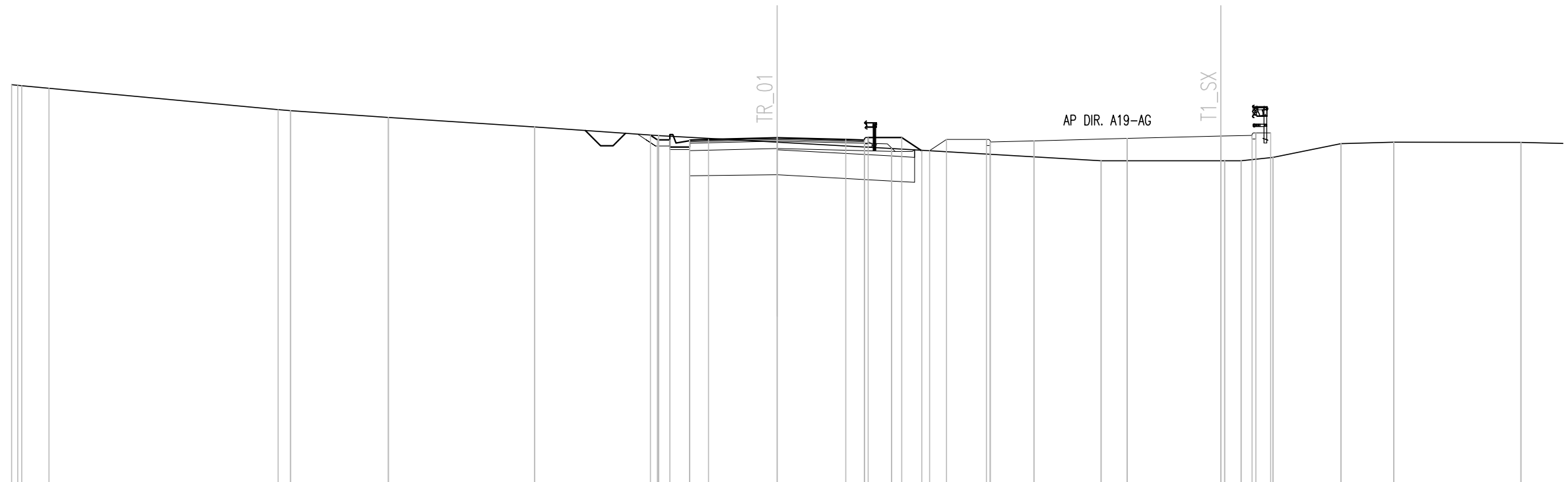
Q. PROG. STRATO SUP.						519.32	519.36	519.37	519.35	519.32		518.45	518.49	518.54	518.63	518.72	518.75																
Q. PROG. STR. SUP. TER. VEG.						519.36	519.36	519.45	519.45	518.56	518.56	518.56	518.85	518.85																			
QUOTE TERRENO	-525.00	-524.73	-524.39	-524.20	-524.07	-524.00	-523.22	-523.00	-522.71	-521.13	-521.00	-520.99	-520.47	-520.29	-520.07	-519.86	-519.66	519.55	519.67	519.08	519.00	518.87	518.41	518.39	518.42	518.44	518.51	518.50	518.30	518.49	518.52	518.56	
DISTANZE PARZIALI STRATO SUP.								0.75	2.75	2.75	0.75	5.04	1.75	3.75	3.75	1.25																	
DISTANZE PROG STRATO SUP.							-5.72	-4.80	-4.30			3.65	5.00	6.35	6.54	7.54						19.19	19.78										
DISTANZE TERRENO	-29.81	-28.76	-26.42	-25.06	-24.35	-23.81	-21.30	-20.58	-20.00	-19.59	-17.26	-17.07	-11.41	-10.28	-7.10	-4.00	0.00	2.01	2.02	6.12	7.46	10.26	14.29	16.30	17.79	18.51	20.46	21.15	21.23	22.66	23.58	30.05	

SCAVI E BONIFICHE	
STERRO	2.96 mq
SCOTICO	6.11 m
BONIFICA	9.08 mq
FOSSO (SEZ. OBBL.)	0.59 mq
RILEVATI	
TERRENO VEGETALE	0.88 mq
SOVRASTRUTTURA STRADALE	
STRATO DI USURA	0.20 mq
STRATO DI BINDER	0.28 mq
STRATO DI BASE	0.42 mq
STRATO DI FONDAZIONE	2.43 mq
MANUFATTI	
MAGRONE	0.15 mq

SEZIONE N. : 106-AP SEZIONE N. : 36
 QT. PROGETTO : 518.916 QT. PROGETTO : 518.984
 DIST.PROG. : 1+004.483 DIST.PROG. : 0+641.166
 DIST.PREC. : 4.483
 DIST.SUCC. : 5.517

SCALA 1:200

QT.RIF. 505.000



Q. PROG. STRATO SUP.						518.80	518.85	518.92		518.85	518.80		518.89		518.98	519.01					
Q. PROG. STR. SUP. TER. VEG.						519.02	518.84	518.84		518.93	518.93	518.40	518.85		519.11	519.11					
QUOTE TERRENO	521.04	521.00	520.05	519.73	519.35	519.00		518.74		518.49		518.00	518.00	518.00	518.13		518.68	518.74		518.74	
DISTANZE PARZIALI STRATO SUP.							0.75	2.75	2.75	0.75	5.04	1.75	3.75	3.75	1.25						
DISTANZE PROG STRATO SUP.						5.08	4.80	4.30		3.65	5.00	5.80	6.11	6.79	8.39		19.19	19.78			
DISTANZE TERRENO	-30.69	-30.28	-29.19			-20.00	-19.50	-15.58	-9.72	-4.75	0.00	-4.59	-12.99		17.79	17.94	18.60	19.88	22.60	24.72	29.82

SCAVI E BONIFICHE	
SCOTICO	11.97 m
BONIFICA	11.97 mq
FOSSO (SEZ. OBBL.)	0.53 mq

RILEVATI	
RILEVATO	8.35 mq
TERRENO VEGETALE	1.62 mq

SOVRASTRUTTURA STRADALE	
STRATO DI USURA	0.20 mq
STRATO DI BINDER	0.28 mq
STRATO DI BASE	0.42 mq
STRATO DI FONDAZIONE	2.76 mq

MANUFATTI	
MAGRONE	0.14 mq

SEZIONE N. : 112-AP

QT. PROGETTO : 519.624

DIST.PROG. : 1+064.483

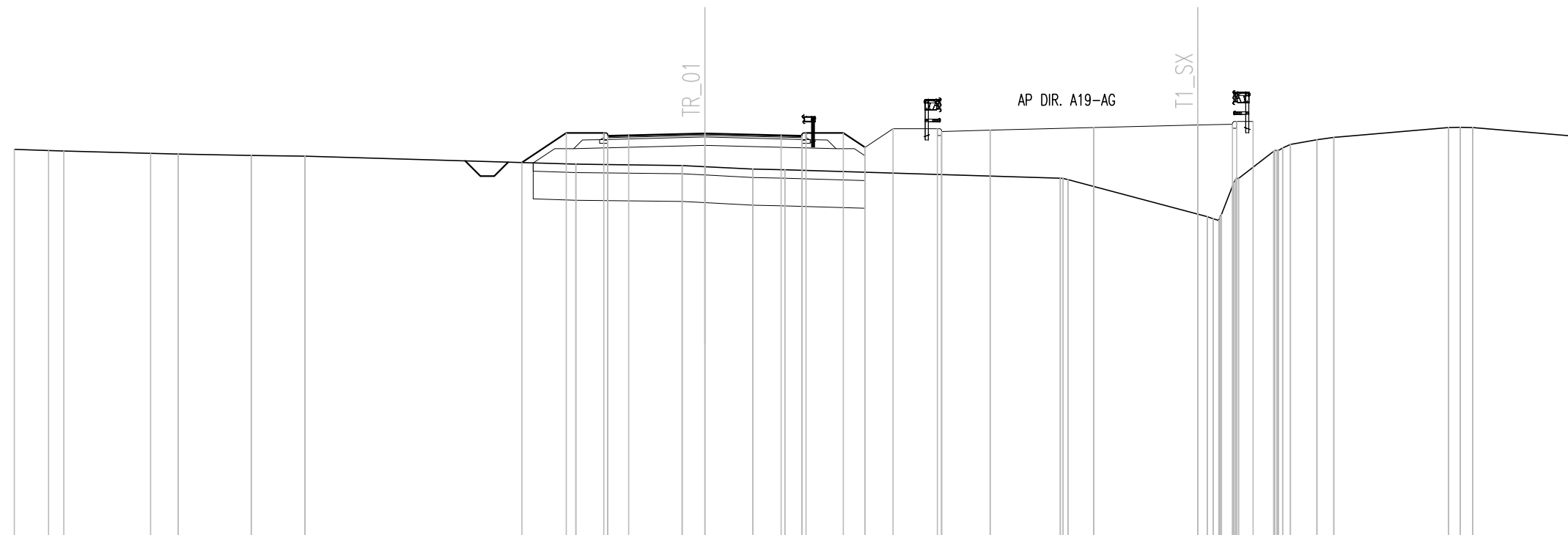
DIST.PREC. : 4.483

DIST.SUCC. : 5.517

SEZIONE N. : 39

QT. PROGETTO : 519.924

DIST.PROG. : 0+701.166



SCALA 1:200

QT.RIF. 505.000

Q. PROG. STRATO SUP.							519.51	519.54	519.55	519.55		519.65		519.83	519.92	519.96															
Q. PROG. STR. SUP. TER. VEG.							518.57	519.64	519.64	519.64		519.79				520.06	520.06														
QUOTE TERRENO		519.05	519.00	518.98			518.51		518.46	518.42	518.33	518.31			518.00	517.95		516.70	516.54	517.74	518.00	518.98	519.22	519.40	519.48		519.83	519.83			
DISTANZE PARZIALI STRATO SUP.								0.75	2.75	2.75	0.75	5.04	1.75	3.75	3.75	1.25															
DISTANZE PROG STRATO SUP.							-6.60	-5.00	-3.65			-3.65	-5.00	-5.77	-6.79	-8.39					19.19	19.78									
DISTANZE TERRENO		-24.92	-23.69	-23.13			-4.66		-0.82	0.00	1.73	2.89					12.82	13.11			17.79	18.34	19.05	19.26	20.53	21.13	22.08	22.70		26.83	27.71

SCAVI E BONIFICHE	
STERRO	5.77 mq
BONIFICA	8.23 mq
FOSSO (SEZ. OBBL.)	0.55 mq

RILEVATI	
TERRENO VEGETALE	0.97 mq

SOVRASTRUTTURA STRADALE	
STRATO DI USURA	0.20 mq
STRATO DI BINDER	0.28 mq
STRATO DI BASE	0.42 mq
STRATO DI FONDAZIONE	2.43 mq

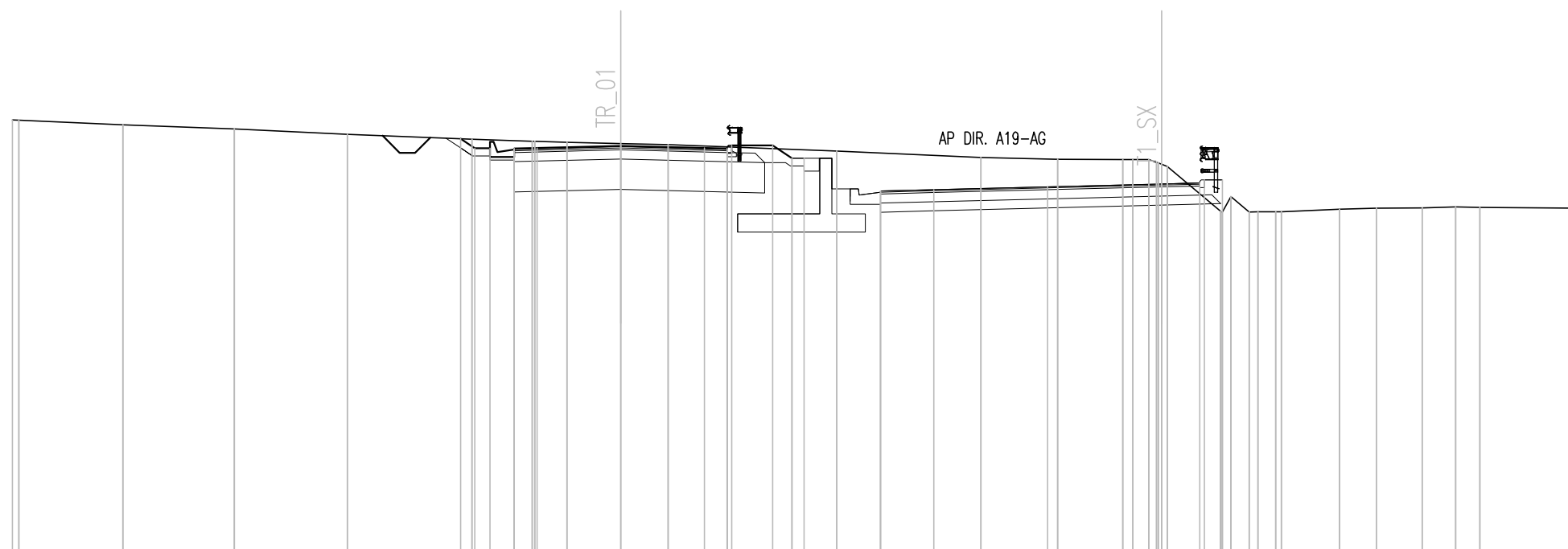
MANUFATTI	
MAGRONE	0.15 mq

SEZIONE N. : 143-AP
 QT. PROGETTO : 524.446
 DIST.PROG. : 1+265.334
 DIST.PREC. : 5.334
 DIST.SUCC. : 4.666

SEZIONE N. : 49
 QT. PROGETTO : 523.196
 DIST.PROG. : 0+901.166

SCALA 1:200

QT.RIF. 511.000



Q. PROG. STRATO SUP.							524.33	524.38	524.45	524.38	524.36		522.92	523.01	523.10	523.20	523.23										
Q. PROG. STR. SUP. TER. VEG.							524.68	524.37					524.46	524.46	524.04			523.33	523.33								
QUOTE TERRENO	525.30	525.29	525.14	525.00	524.83	524.67	524.60	524.60	524.56	524.52	524.49		524.27	524.07	524.01	524.00	524.00	523.77	522.29	522.27	522.28	522.28	522.36	522.40	522.41	522.44	522.42
DISTANZE PARZIALI STRATO SUP.							0.75	2.75	2.75	0.75	5.04	1.75	3.75	3.75	1.25												
DISTANZE PROG STRATO SUP.							-5.27	-4.80	-4.30			3.65	-5.00	-5.63	-6.03			19.19	19.78								
DISTANZE TERRENO	-20.00	-19.79	-16.37	-12.70	-8.99	-4.89	-2.91	-2.82	-1.77	0.00	1.56		7.10	11.85	14.37	16.51	17.37	17.98	19.72	20.66	21.54	21.72	23.63	24.85	26.36	27.45	28.25

SCAVI E BONIFICHE	
STERRO	4.18 mq
BONIFICA	9.46 mq
FOSSO (SEZ. OBBL.)	0.53 mq

RILEVATI	
TERRENO VEGETALE	1.19 mq

SOVRASTRUTTURA STRADALE	
STRATO DI USURA	0.20 mq
STRATO DI BINDER	0.28 mq
STRATO DI BASE	0.42 mq
STRATO DI FONDAZIONE	2.76 mq

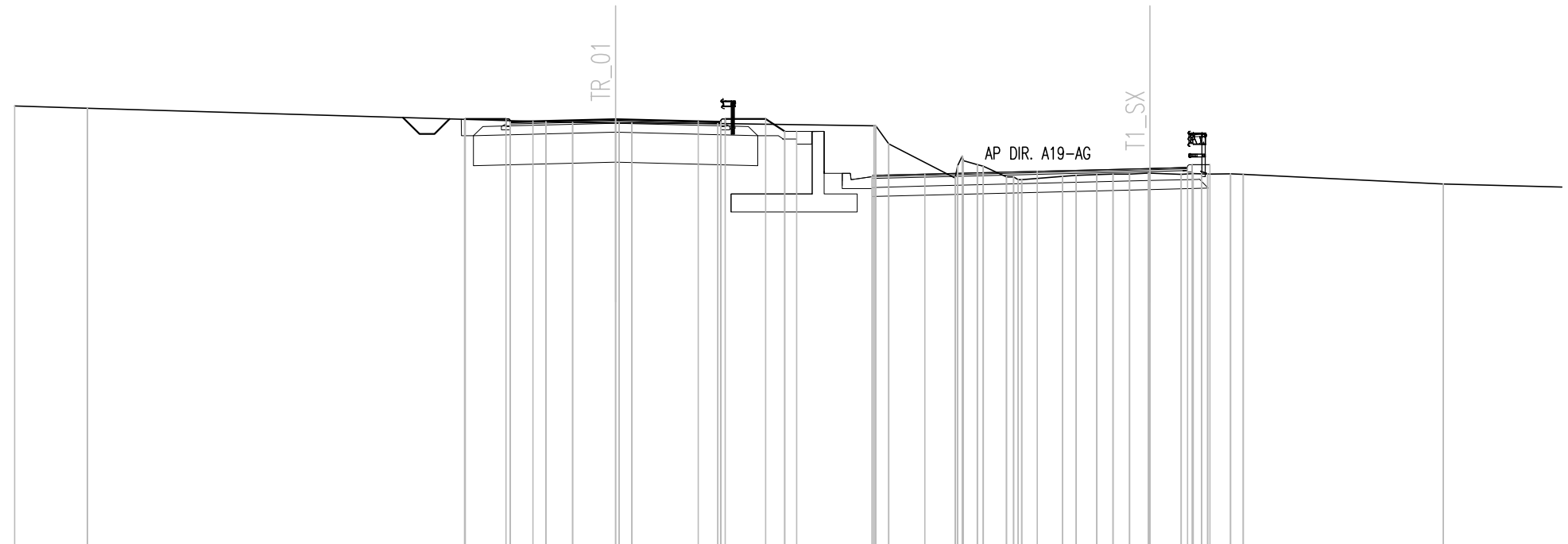
MANUFATTI	
MAGRONE	0.14 mq

SEZIONE N. : 147-AP
 QT. PROGETTO : 525.223
 DIST.PROG. : 1+305.334
 DIST.PREC. : 5.334
 DIST.SUCC. : 4.666

SEZIONE N. : 51
 QT. PROGETTO : 523.581
 DIST.PROG. : 0+941.166

SCALA 1:200

QT.RIF. 511.000



Q. PROG. STRATO SUP.					525.22	525.24	525.11	525.14	525.15	525.22	525.15	525.14	525.11		523.31	523.35	523.39		523.49		523.58	523.61															
Q. PROG. STR. SUP. TER. VEG.					525.22	525.24					525.24	525.24	524.81	524.81								523.71	523.71														
QUOTE TERRENO	525.66	525.59					525.14	525.12	525.10	525.09	525.08				525.00	524.40			523.26	523.26	523.35	523.35	523.38	523.39	523.40	523.43	523.42	523.38	523.41	523.41	523.39	523.39		523.07			
DISTANZE PARZIALI STRATO SUP.						0.75	2.75		2.75	0.75	5.04			1.75	3.75		3.75					1.25															
DISTANZE PROG STRATO SUP.					-5.03	-5.00	-3.65				3.65		5.00	5.63	6.03								19.19	19.78													
DISTANZE TERRENO	-20.00	-17.58					-2.32	-1.43	0.00	0.54	-3.41				8.60	9.09			11.31	12.04	12.94	13.61	13.90	13.52	14.88	15.33	16.02	16.56	17.11	17.74	17.79	18.83	19.50	19.71	20.47	20.90	-27.55

SCAVI E BONIFICHE	
STERRO	5.75 mq
BONIFICA	8.23 mq
FOSSO (SEZ. OBBL.)	0.57 mq

RILEVATI	
TERRENO VEGETALE	1.02 mq

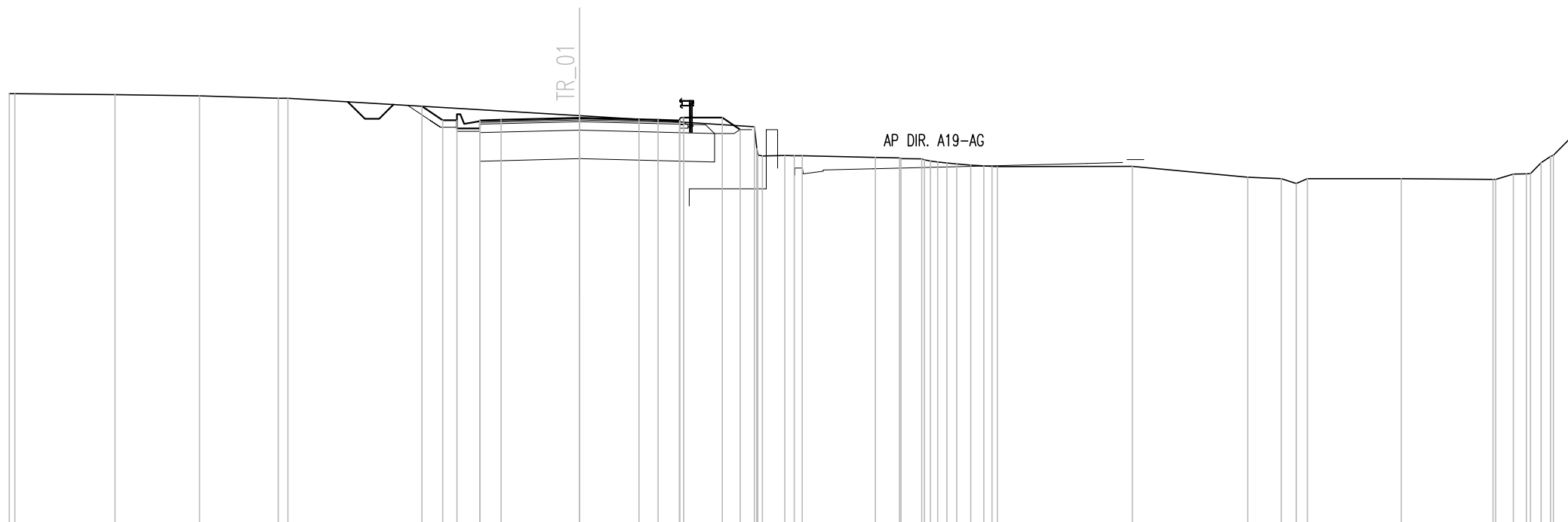
SOVRASTRUTTURA STRADALE	
STRATO DI USURA	0.20 mq
STRATO DI BINDER	0.28 mq
STRATO DI BASE	0.42 mq
STRATO DI FONDAZIONE	2.43 mq

MANUFATTI	
MAGRONE	0.15 mq

SEZIONE N. : 149-AP
 QT. PROGETTO : 525.311
 DIST.PROG. : 1+325.334
 DIST.PREC. : 5.334
 DIST.SUCC. : 4.666

SCALA 1:200

QT.RIF. 511.000



Q. PROG. STRATO SUP.					525.19 525.22 525.24		525.31	525.24 525.22 525.19														
Q. PROG. STR. SUP. TER. VEG.					525.72 525.23 525.23			525.32 525.32 524.90														
QUOTE TERRENO	526.16 526.16	526.13	526.08	526.00 526.00			525.39	525.27		525.00 523.98 523.99 523.99		523.92	523.91 523.88 523.80 523.73	523.66 523.63 523.60		523.61		523.23	523.18 523.01 523.18	523.18	523.15 523.35 523.35 523.74 524.00	524.87
DISTANZE PARZIALI STRATO SUP.						0.75	2.75	2.75	0.75													
DISTANZE PROG STRATO SUP.					-5.53 -4.80 -4.30				-3.65	-5.00 -5.63												
DISTANZE TERRENO	-20.00 -19.80	-16.29	-13.33	-10.56 -10.23			0.00	2.08		6.13 6.40 7.20 7.81		10.37	11.22 11.26 12.30 12.87	13.72 14.17 14.64		19.38		23.42	24.60 25.13 25.51	28.81	32.02 32.73 33.19 33.71 34.14	35.00

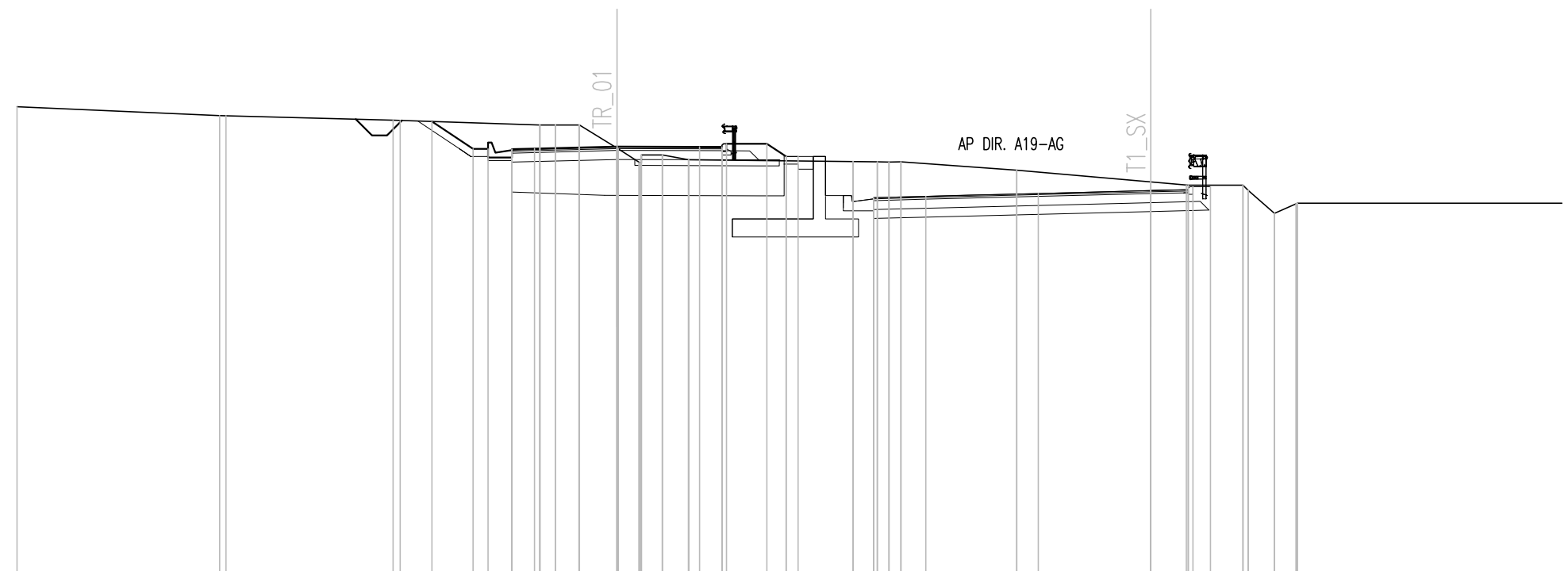
SCAVI E BONIFICHE	
STERRO	6.21 mq
SCOTICO	4.82 m
BONIFICA	8.41 mq
FOSSO (SEZ. OBBL.)	0.53 mq
RILEVATI	
RILEVATO	0.07 mq
TERRENO VEGETALE	1.15 mq
SOVRASTRUTTURA STRADALE	
STRATO DI USURA	0.20 mq
STRATO DI BINDER	0.28 mq
STRATO DI BASE	0.42 mq
STRATO DI FONDAZIONE	2.43 mq
MANUFATTI	
MAGRONE	0.15 mq

SEZIONE N. : 152-AP
 QT. PROGETTO : 525.285
 DIST.PROG. : 1+345.279
 DIST.PREC. : 3.338
 DIST.SUCC. : 4.721

SEZIONE N. : 53
 QT. PROGETTO : 523.814
 DIST.PROG. : 0+981.166

SCALA 1:200

QT.RIF. 511.000



Q. PROG. STRATO SUP.								525.17	525.20	525.22		525.28		525.28	525.28		525.54	523.58		523.63		523.72		523.81	523.85								
Q. PROG. STR. SUP. TER. VEG.										526.12	525.21	525.21			525.38	525.38	524.95	524.95							523.95	523.95							
QUOTE TERRENO		526.61		526.32	526.31		526.16	526.16		526.00	526.00	526.00	526.00	525.22	525.21	525.00	525.00	525.00	525.00	524.84			524.78	524.78	524.00	524.00	524.00	523.82	523.05	523.38	523.39		
DISTANZE PARZIALI STRATO SUP.									0.75	2.75		2.75	0.75		5.05		1.75		3.75		3.75		3.75		1.25								
DISTANZE PROG STRATO SUP.								-6.17		-4.80	-4.30				-3.65	-5.00	-5.64	-6.04							-19.20	-19.79							
DISTANZE TERRENO		-20.00		-13.25	-13.04		-7.47	-7.23		-2.58	-2.06	-2.05	-1.25	0.00	0.81	1.50	1.52	2.39						13.32	13.32	17.80	18.98	19.04	20.87	21.05	21.92	22.64	22.68

