AS_E25 — Sez. 01

AS_E25
Sez. 01
Progr.: 0+000.00
Scala : 1:200
Q.Rif. : 620.00

Materiali – Progr.0+000.00	Area (m²)	Vol. (m³)
Rilevato	0.06	0.00
Scavo	30.56	0.00
Scotico	0.00	0.00
Terreno vegetale	0.00	0.00

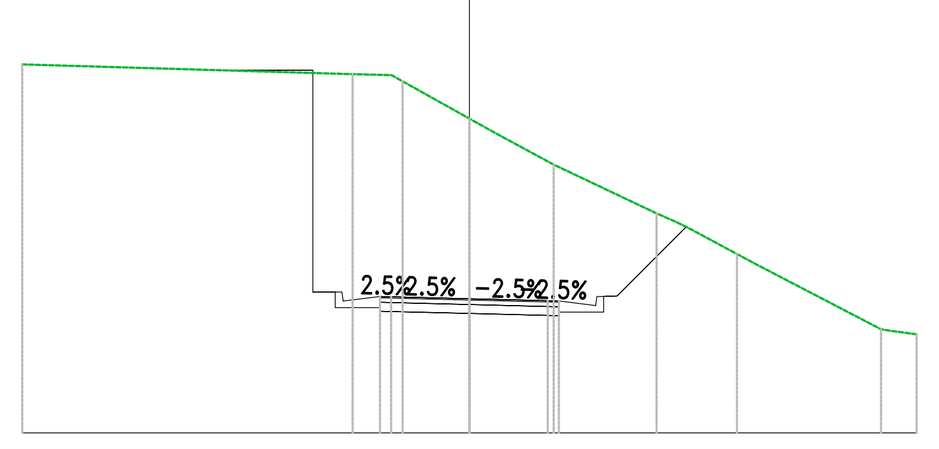

PROGRESSIVE TERRENO	-10.00 -2.61 -1.49 0.00 0.51 1.88 4.18 4.97 5.98 9.20 10.00
PARZIALI TERRENO	7.39 0.87 1.49 0.51 1.37 2.30 1.02 2.79 0.61
QUOTE TERRENO	628.24 628.02 627.86 627.03 626.74 626.00 624.91 624.55 624.00 622.32 622.21
PROGRESSIVE PROGETTO	-2.00 -1.75 0.00 1.75 2.00
PARZIALI PROGETTO	0.25 1.75 1.75 0.25
QUOTE PROGETTO	623.05 623.04 623.00 622.96 622.95
QUOTE SOTTOFONDO	628.11 628.11 623.15 622.80 622.74 622.71 622.67 622.63 622.62 622.70 623.08 624.61

AS_E25 — Sez. 05

AS_E25
Sez. 05
Progr.: 0+080.00
Scala : 1:200
Q.Rif. : 620.00

Materiali – Progr.0+080.00	Area (m²)	Vol. (m³)
Rilevato	0.00	0.00
Scavo	9.04	173.88
Scotico	0.00	0.02
Terreno vegetale	0.00	0.01

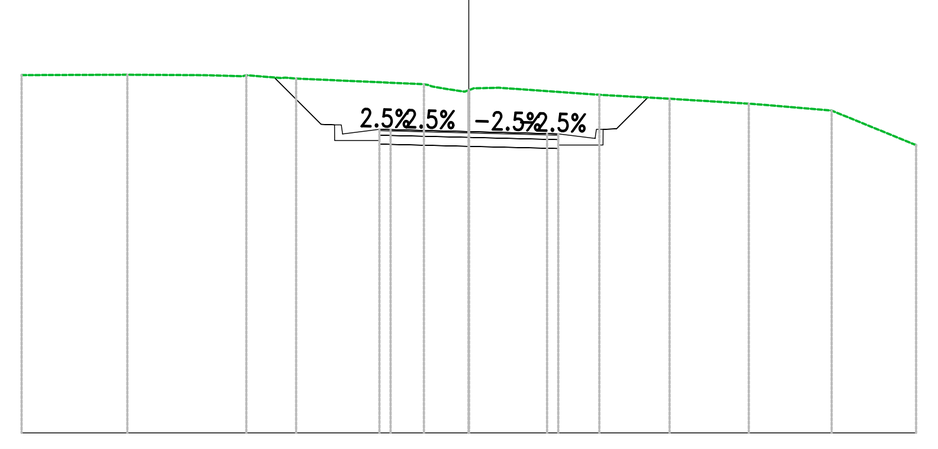

PROGRESSIVE TERRENO	-10.00 -7.64 -5.91 -4.98 -3.86 -0.55 0.00 0.67 2.92 4.49 6.26 8.11 10.00
PARZIALI TERRENO	2.36 1.72 0.85 0.80 2.81 0.50 2.25 1.57 1.77 1.73 1.89
QUOTE TERRENO	628.00 628.01 628.00 628.00 627.92 627.70 627.67 627.72 627.56 627.47 627.36 627.21 626.44
PROGRESSIVE PROGETTO	-2.00 -1.75 0.00 1.75 2.00
PARZIALI PROGETTO	0.25 1.75 1.75 0.25
QUOTE PROGETTO	626.79 626.78 626.74 626.70 626.69
QUOTE SOTTOFONDO	627.95 626.90 626.54 626.45 626.42 626.41 626.36 626.38 626.44 626.80 627.50

AS_E25 — Sez. 09

AS_E25
Sez. 09
Progr.: 0+156.76
Scala : 1:200
Q.Rif. : 620.00

Materiali – Progr.0+156.76	Area (m²)	Vol. (m³)
Rilevato	0.00	0.03
Scavo	1.79	33.58
Scotico	0.00	0.00
Terreno vegetale	0.00	1.11

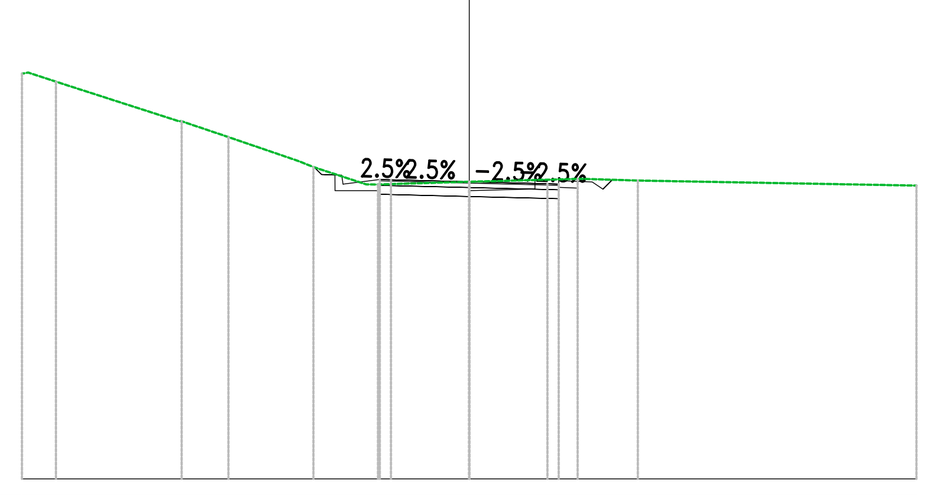

PROGRESSIVE TERRENO	-10.00 -9.80 -9.24 -6.43 -5.38 -3.48 -2.04 0.00 2.42 3.77 10.00
PARZIALI TERRENO	0.62 2.75 1.04 1.58 1.18 1.64 2.42 1.20 6.23
QUOTE TERRENO	629.06 628.98 628.88 628.00 627.65 626.97 626.58 626.65 626.71 626.67 626.56
PROGRESSIVE PROGETTO	-2.00 -1.75 0.00 1.75 2.00
PARZIALI PROGETTO	0.25 1.75 1.75 0.25
QUOTE PROGETTO	626.70 626.69 626.65 626.60 626.60
QUOTE SOTTOFONDO	626.97 626.45 626.36 626.32 626.27 626.48 626.69

AS_E25B — Sez. 01

AS_E25B
Sez. 01
Progr.: 0+000.00
Scala : 1:200
Q.Rif. : 620.00

Materiali – Progr.0+000.00	Area (m²)	Vol. (m³)
Rilevato	0.00	0.00
Scavo	22.06	0.00
Scotico	0.00	0.00
Terreno vegetale	0.00	0.00

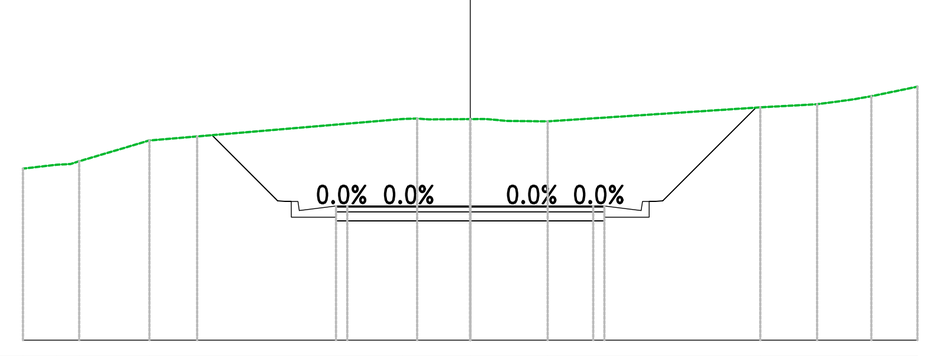

PROGRESSIVE TERRENO	-10.00 -9.25 -8.74 -7.17 -6.11 -1.52 -0.92 0.00 0.83 1.73 6.49 7.76 8.26 8.97 10.00
PARZIALI TERRENO	0.75 1.57 1.07 4.59 0.67 0.90 4.76 1.27 0.50 1.03
QUOTE TERRENO	623.84 623.92 624.00 624.47 624.56 624.95 624.94 624.94 624.90 624.89 625.21 625.28 625.34 625.45 625.67
PROGRESSIVE PROGETTO	-3.00 -2.75 0.00 2.75 3.00
PARZIALI PROGETTO	0.25 2.75 2.75 0.25
QUOTE PROGETTO	623.00 623.00 623.00 623.00 623.00
QUOTE SOTTOFONDO	624.58 623.11 622.75 622.67 622.87 622.67 622.67 622.87 622.75 623.11 625.20

AS_E25 — Sez. 02

AS_E25
Sez. 02
Progr.: 0+020.00
Scala : 1:200
Q.Rif. : 620.00

Materiali – Progr.0+020.00	Area (m²)	Vol. (m³)
Rilevato	0.05	1.08
Scavo	23.15	537.14
Scotico	0.00	0.00
Terreno vegetale	0.00	0.01

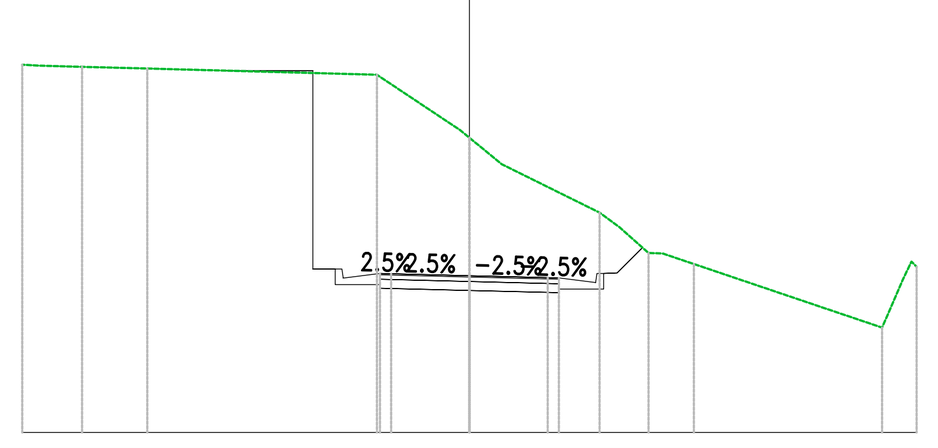

PROGRESSIVE TERRENO	-10.00 -9.58 -8.66 -7.20 -2.07 0.00 0.72 2.91 4.00 5.02 9.23 9.80 10.00
PARZIALI TERRENO	0.92 1.46 5.13 1.86 0.72 2.19 0.45 0.65 0.69 4.21 0.21 0.27
QUOTE TERRENO	628.22 628.20 628.18 628.14 628.00 626.59 626.00 624.92 624.01 623.77 622.35 623.92 623.94
PROGRESSIVE PROGETTO	-2.00 -1.75 0.00 1.75 2.00
PARZIALI PROGETTO	0.25 1.75 1.75 0.25
QUOTE PROGETTO	623.56 623.55 623.51 623.46 623.46
QUOTE SOTTOFONDO	628.09 628.09 623.66 623.31 623.23 623.22 623.18 623.13 623.13 623.21 623.57 624.13

AS_E25 — Sez. 06

AS_E25
Sez. 06
Progr.: 0+100.00
Scala : 1:200
Q.Rif. : 620.00

Materiali – Progr.0+100.00	Area (m²)	Vol. (m³)
Rilevato	0.00	0.00
Scavo	4.35	133.94
Scotico	0.00	0.01
Terreno vegetale	0.00	0.01

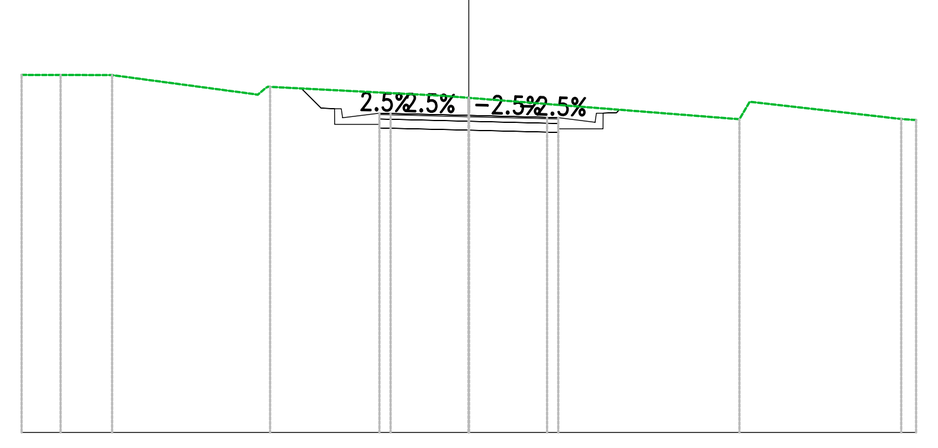

PROGRESSIVE TERRENO	-10.00 -8.88 -7.98 -4.44 -0.60 0.00 6.05 9.67 10.00
PARZIALI TERRENO	0.66 0.91 3.16 3.84 0.60 6.05 3.39
QUOTE TERRENO	628.00 628.00 627.99 627.73 627.53 627.48 627.01 627.01 626.99
PROGRESSIVE PROGETTO	-2.00 -1.75 0.00 1.75 2.00
PARZIALI PROGETTO	0.25 1.75 1.75 0.25
QUOTE PROGETTO	627.14 627.13 627.09 627.05 627.04
QUOTE SOTTOFONDO	627.69 626.89 626.81 626.80 626.76 626.72 626.74 626.79 627.12

AS_E25B — Sez. ST_A

AS_E25B
Sez. ST_A
Progr.: 0+014.39
Scala : 1:200
Q.Rif. : 620.00

Materiali – Progr.0+014.39	Area (m²)	Vol. (m³)
Rilevato	0.00	0.00
Scavo	49.25	513.12
Scotico	0.00	0.00
Terreno vegetale	0.00	0.00

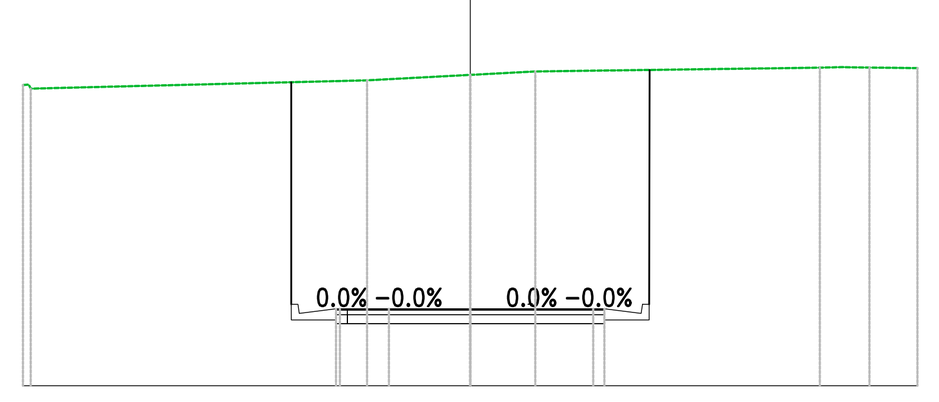

PROGRESSIVE TERRENO	-10.00 -9.89 -2.31 0.00 1.45 7.82 8.93 10.00
PARZIALI TERRENO	7.52 2.31 1.45 6.36 0.63 1.07
QUOTE TERRENO	626.72 626.64 626.83 626.95 627.03 627.11 627.11 627.10
PROGRESSIVE PROGETTO	-3.00 -2.75 -1.82 0.00 0.93 2.75 3.00
PARZIALI PROGETTO	0.93 1.82 0.93 1.82
QUOTE PROGETTO	621.72 621.72 621.72 621.72 621.72 621.72 621.72
QUOTE SOTTOFONDO	622.09 621.83 621.73 621.39 621.39 621.39 621.39 621.39 621.39 621.73 621.83 622.09

AS_E25 — Sez. 03

AS_E25
Sez. 03
Progr.: 0+040.00
Scala : 1:200
Q.Rif. : 620.00

Materiali – Progr.0+040.00	Area (m²)	Vol. (m³)
Rilevato	0.09	1.43
Scavo	19.35	427.00
Scotico	0.00	0.00
Terreno vegetale	0.00	0.01

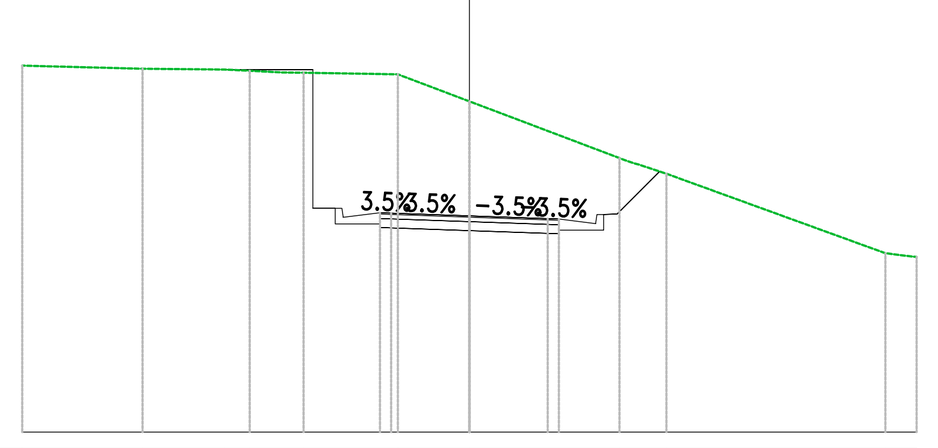

PROGRESSIVE TERRENO	-10.00 -7.31 -5.48 -4.91 -3.71 -1.60 0.00 3.35 4.41 9.30 10.00
PARZIALI TERRENO	2.69 1.83 0.57 0.72 2.09 1.60 3.35 0.61 4.89
QUOTE TERRENO	628.19 628.12 628.11 628.08 628.04 628.00 627.40 626.13 625.78 624.00 623.91
PROGRESSIVE PROGETTO	-2.00 -1.75 0.00 1.75 2.00
PARZIALI PROGETTO	0.25 1.75 1.75 0.25
QUOTE PROGETTO	624.90 624.89 624.83 624.77 624.76
QUOTE SOTTOFONDO	628.11 628.11 625.00 624.65 624.57 624.57 624.50 624.43 624.45 624.51 624.88 625.83

AS_E25 — Sez. 07

AS_E25
Sez. 07
Progr.: 0+120.00
Scala : 1:200
Q.Rif. : 620.00

Materiali – Progr.0+120.00	Area (m²)	Vol. (m³)
Rilevato	0.00	0.00
Scavo	4.16	85.07
Scotico	0.00	0.01
Terreno vegetale	0.00	0.01

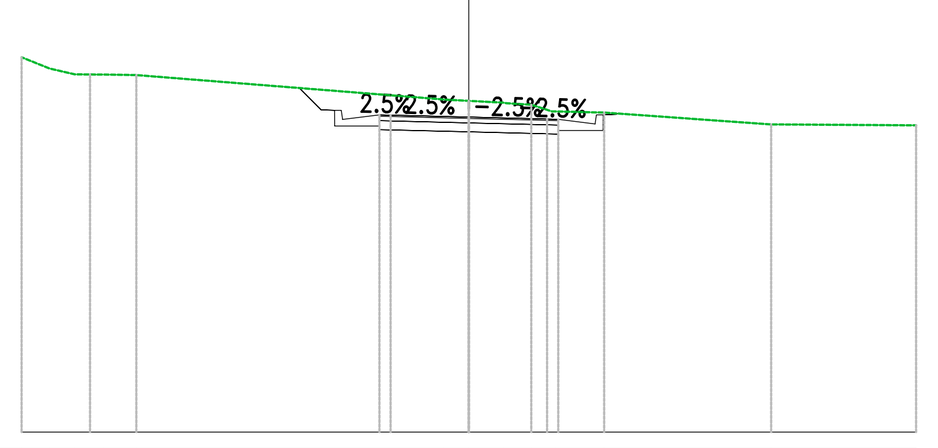

PROGRESSIVE TERRENO	-10.00 -9.37 -8.82 -8.17 -7.43 -0.56 0.00 0.77 1.40 1.93 3.03 6.76 10.00
PARZIALI TERRENO	0.63 0.56 0.74 6.81 0.56 0.77 0.55 1.09 3.73 3.24
QUOTE TERRENO	628.38 628.13 628.00 628.00 627.98 627.44 627.41 627.37 627.32 627.17 627.14 626.88 626.86
PROGRESSIVE PROGETTO	-2.00 -1.75 0.00 1.75 2.00
PARZIALI PROGETTO	0.25 1.75 1.75 0.25
QUOTE PROGETTO	627.09 627.08 627.04 627.00 626.99
QUOTE SOTTOFONDO	627.69 626.84 626.76 626.76 626.71 626.67 626.66 626.74 627.12

AS_E25B — Sez. 05_STB

AS_E25B
Sez. 05_STB
Progr.: 0+042.39
Scala : 1:200
Q.Rif. : 620.00

Materiali – Progr.0+042.39	Area (m²)	Vol. (m³)
Rilevato	0.35	4.95
Scavo	1.13	705.32
Scotico	0.00	0.00
Terreno vegetale	0.00	0.00

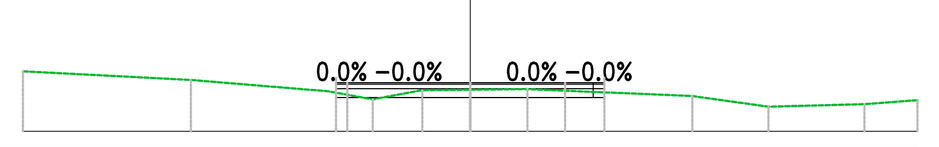

PROGRESSIVE TERRENO	-10.00 -6.25 -3.17 -2.18 -1.07 0.00 1.28 4.97 6.67 8.82 10.00
PARZIALI TERRENO	3.75 3.08 0.99 1.09 1.07 1.28 3.69 1.70 2.15 1.18
QUOTE TERRENO	621.34 621.15 620.89 620.71 620.92 620.93 620.94 620.79 620.55 620.61 620.70
PROGRESSIVE PROGETTO	-3.00 -2.75 -0.63 0.00 2.12 2.75 3.00
PARZIALI PROGETTO	2.12 0.63 2.12 0.63
QUOTE PROGETTO	621.20 621.08 621.08 621.08 621.08 621.08 621.20
QUOTE SOTTOFONDO	621.17 621.13 620.70 620.70 620.70 620.70 620.70 620.70 620.70 621.17 621.13

AS_E25 — Sez. 04

AS_E25
Sez. 04
Progr.: 0+060.00
Scala : 1:200
Q.Rif. : 620.00

Materiali – Progr.0+060.00	Area (m²)	Vol. (m³)
Rilevato	0.00	0.89
Scavo	8.34	277.74
Scotico	0.00	0.01
Terreno vegetale	0.00	0.01

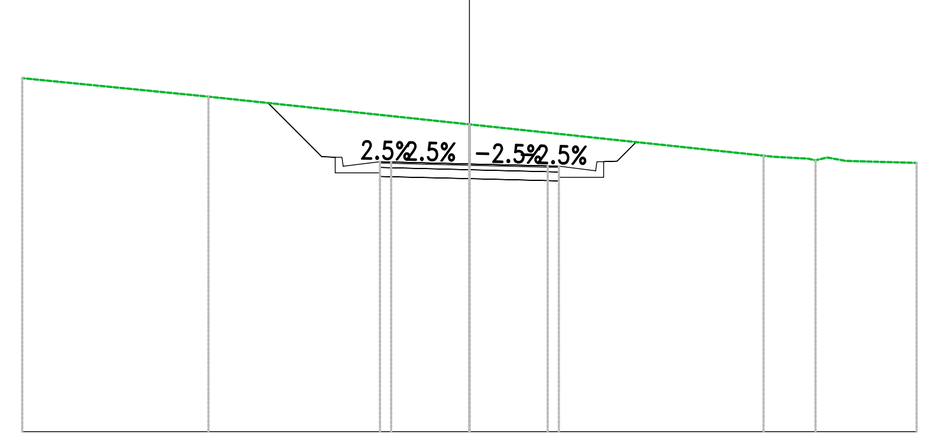

PROGRESSIVE TERRENO	-10.00 -5.84 0.00 6.58 7.57 8.41 10.00
PARZIALI TERRENO	4.16 5.84 6.58 0.77 1.59
QUOTE TERRENO	627.91 627.49 626.87 626.17 626.10 626.05 626.01
PROGRESSIVE PROGETTO	-2.00 -1.75 1.75 2.00
PARZIALI PROGETTO	0.25 1.75 1.75 0.25
QUOTE PROGETTO	626.04 626.03 625.99 625.94 625.94
QUOTE SOTTOFONDO	627.35 626.15 625.79 625.71 625.70 625.66 625.61 625.61 625.69 626.05 626.47

AS_E25 — Sez. 08

AS_E25
Sez. 08
Progr.: 0+140.00
Scala : 1:200
Q.Rif. : 620.00

Materiali – Progr.0+140.00	Area (m²)	Vol. (m³)
Rilevato	0.00	0.03
Scavo	2.24	63.71
Scotico	0.00	0.00
Terreno vegetale	0.13	1.32

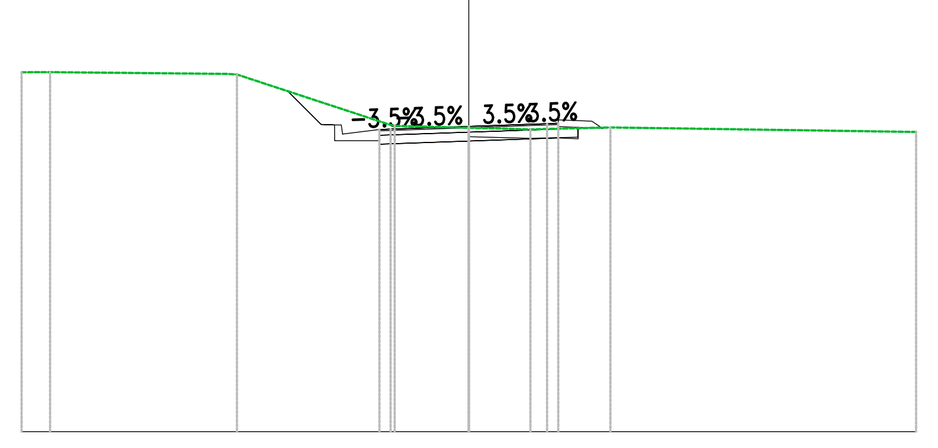

PROGRESSIVE TERRENO	-10.00 -9.36 -5.88 -5.19 -1.66 0.00 1.38 3.16 10.00
PARZIALI TERRENO	0.64 3.48 3.50 1.66 1.38 1.79 6.84
QUOTE TERRENO	628.04 628.04 628.00 627.99 626.84 626.79 626.76 626.80 626.70
PROGRESSIVE PROGETTO	-2.00 -1.75 1.75 2.00
PARZIALI PROGETTO	0.25 1.75 1.75 0.25
QUOTE PROGETTO	626.76 626.79 626.83 626.80 626.80
QUOTE SOTTOFONDO	627.61 626.87 626.51 626.43 626.44 626.50 626.56 626.55 626.57 626.88

AS_E25B — Sez. 06

AS_E25B
Sez. 06
Progr.: 0+063.34
Scala : 1:200
Q.Rif. : 615.00

Materiali – Progr.0+063.34	Area (m²)	Vol. (m³)
Rilevato	28.05	297.56
Scavo	0.00	11.85
Scotico	3.05	31.92
Terreno vegetale	3.32	34.74

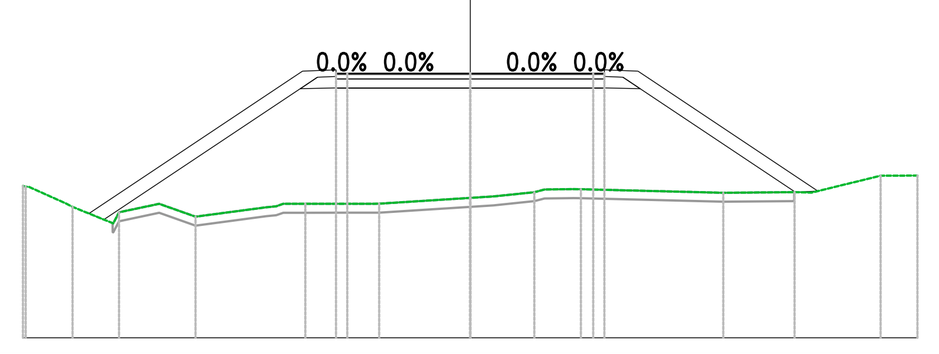

PROGRESSIVE TERRENO	-10.00 -9.80 -8.89 -7.85 -6.96 -6.14 -4.34 -3.69 -2.77 -2.04 0.00 0.52 1.43 2.31 5.66 7.25 9.18 10.00
PARZIALI TERRENO	0.84 0.91 0.90 0.81 1.59 0.92 0.62 2.04 0.52 0.91 0.65 3.18 1.60 1.54 0.82
QUOTE TERRENO	618.40 618.38 617.93 617.81 618.00 617.71 617.94 618.00 618.00 618.00 618.13 618.16 618.26 618.33 618.24 618.26 618.63 618.63
PROGRESSIVE PROGETTO	-3.00 -2.75 0.00 2.75 3.00
PARZIALI PROGETTO	0.25 2.75 2.75 0.25
QUOTE PROGETTO	620.92 620.92 620.92 620.92 620.92
QUOTE SOTTOFONDO	617.78 617.64 620.57 620.59 620.59 620.59 620.59 620.59 620.57 618.26 618.28

---

anas
GRUPPO FS ITALIANE

Direzione Progettazione e Realizzazione Lavori

S.S. 284 "Occidentale Etnea"

Ammodernamento del Tratto Adrano – Catania

1° lotto Adrano – Paternò

PROGETTO DEFINITIVO

COD. PA712

PROGETTAZIONE: ATI VIA - SERING - VDP - BRENG

PROGETTISTA E RESPONSABILE DELL'INTEGRAZIONE DELLE PRESTAZIONI SPECIALISTICHE:
Dott. Ing. Giovanni Piazza (Ord. Ing. Prov. Roma 27296)

RESPONSABILI D'AREA:
Responsabile Tracciato stradale: *Dott. Ing. Massimo Capasso (Ord. Ing. Prov. Roma 26031)*
Responsabile Strutture: *Dott. Ing. Giovanni Piazza (Ord. Ing. Prov. Roma 27296)*
Responsabile Idraulica, Geotecnica e Impianti: *Dott. Ing. Sergio Di Maio (Ord. Ing. Prov. Palermo 2872)*
Responsabile Ambiente: *Dott. Ing. Francesco Ventura (Ord. Ing. Prov. Roma 14660)*

GEOLOGO:
Dott. Geol. Enrico Curcuruto (Ord. Geo. Regione Sicilia 966)

COORDINATORE SICUREZZA IN FASE DI PROGETTAZIONE:
Dott. Ing. Sergio Di Maio (Ord. Ing. Prov. Palermo 2872)

RESPONSABILE SIA:
Dott. Ing. Francesco Ventura (Ord. Ing. Prov. Roma 14660)

VISTO: IL RESPONSABILE DEL PROCEDIMENTO:
Dott. Ing. Marilena Coppola

GRUPPO DI PROGETTAZIONE
MANDATARIA: ViA INGEGNERIA
MANDANTI: SERING INGEGNERIA, vdp, BRENG BRIDGE ENGINEERING

PROGETTO STRADALE
SISTEMAZIONE VIABILITA' SECONDARIA
VIABILITA' AS_E24 – AS_E25 – AS_E25B
Sezioni trasversali TAV 02

Dott. Ing. GIOVANNI PIAZZA — ORDINE INGEGNERI ROMA n. A27296

CODICE PROGETTO (PROGETTO / LIV. PROG. / ANNO)	NOME FILE / CODICE ELAB.	REVISIONE	SCALA:
DPPA0712 D 20	PA712_S06PS00TRASZ01-02_A / S06PS00TRASZ02	A	1:200

REV.	DESCRIZIONE	DATA	REDATTO	VERIFICATO	APPROVATO
D		-	-	-	-
C		-	-	-	-
B		-	-	-	-
A	EMISSIONE	NOV 2020	M.TOSI	M.CAPASSO	G.PIAZZA