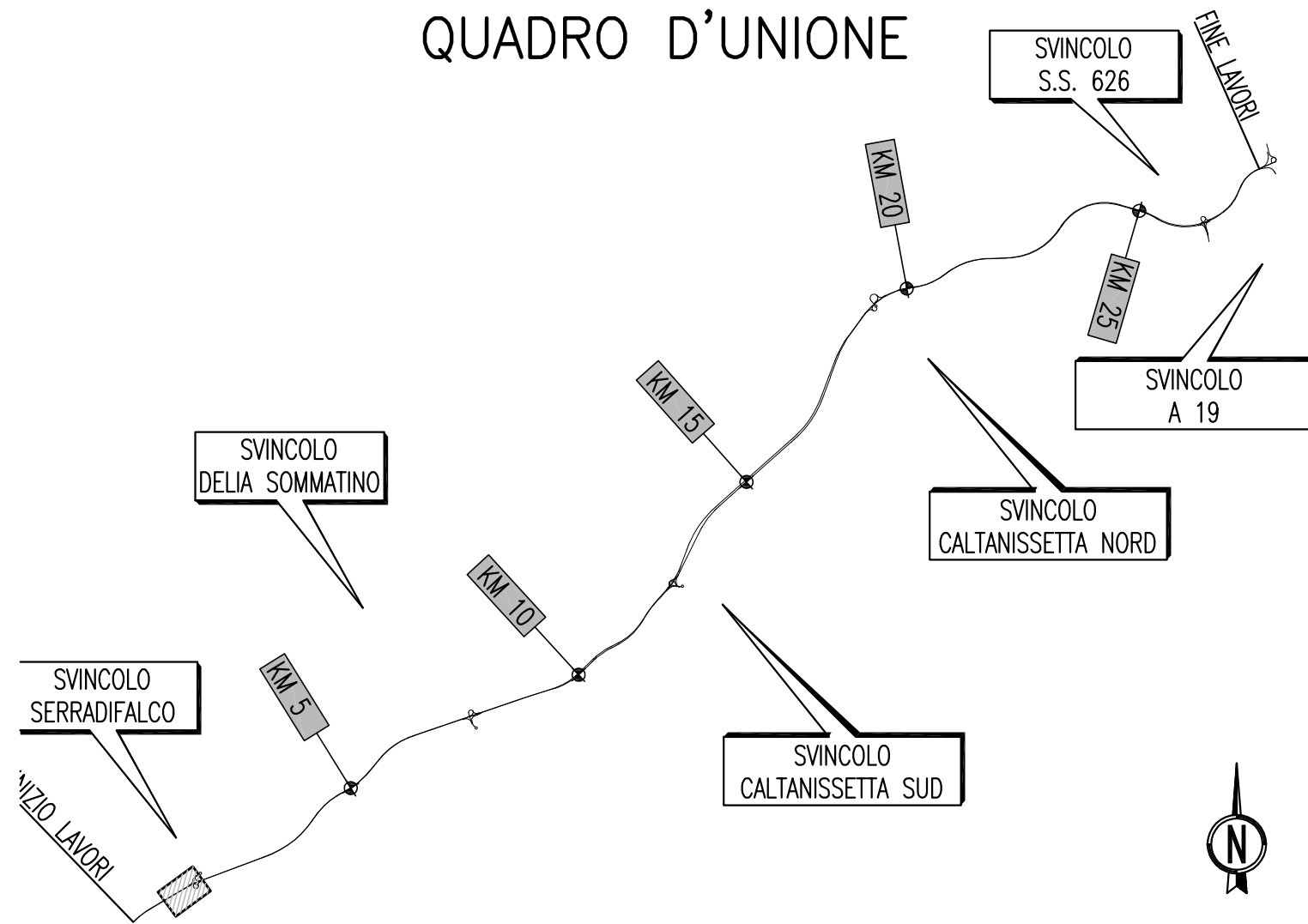


# QUADRO D'UNIONE



# ANAS S.p.A.

DIREZIONE CENTRALE PROGRAMMAZIONE PROGETTAZIONE

PA 12/09  
 CORRIDOIO PLURIMODALE TIRRENICO - NORD EUROPA  
 ITINERARIO AGRIGENTO - CALTANISSETTA - A19  
 S.S. N° 640 "DI PORTO EMPEDOCLE"  
 AMMODERNAMENTO E ADEGUAMENTO ALLA CAT. B DEL D.M. 5.11.2001  
 Dal km 44+000 allo svincolo con l'A19

## PROGETTO ESECUTIVO

Contraente Generale:



### INTERSEZIONI E SVINCOLI - VIABILITA' INTERFERITA VIABILITA' - Sezioni trasversali

Sezioni Trasversali - Viabilità Complementare - Tronco 2

Codice Unico Progetto (CUP) : F91B09000070001

Codice Elaborato:

PA12\_09 - E 0 0 0 G E 2 1 2 P V 0 6 Z W 9 0 0 3 A Scala: 1:200

F						
E						
D						
C						
B						
A	Aprile 2011	EMISSIONE	S.TERRENO	A.TURSO	M. LITI	P. PAGLINI
REV.	DATA	DESCRIZIONE	REDATTO	VERIFICATO	APPROVATO	AUTORIZZATO

Responsabile del procedimento:

Ing. MAURIZIO ARAMINI

Il Progettista:



Il Consulente Specialista:



Il Geologo:



Il Coordinatore per la sicurezza in fase di progetto:



Il Direttore dei lavori:



SCAVI E BONIFICHE	
STERRO	60.05 mq
BONIFICA	7.00 mq
FOSSO (SEZ. OBBL.)	1.57 mq

RILEVATI	
TERRENO VEGETALE	3.70 mq

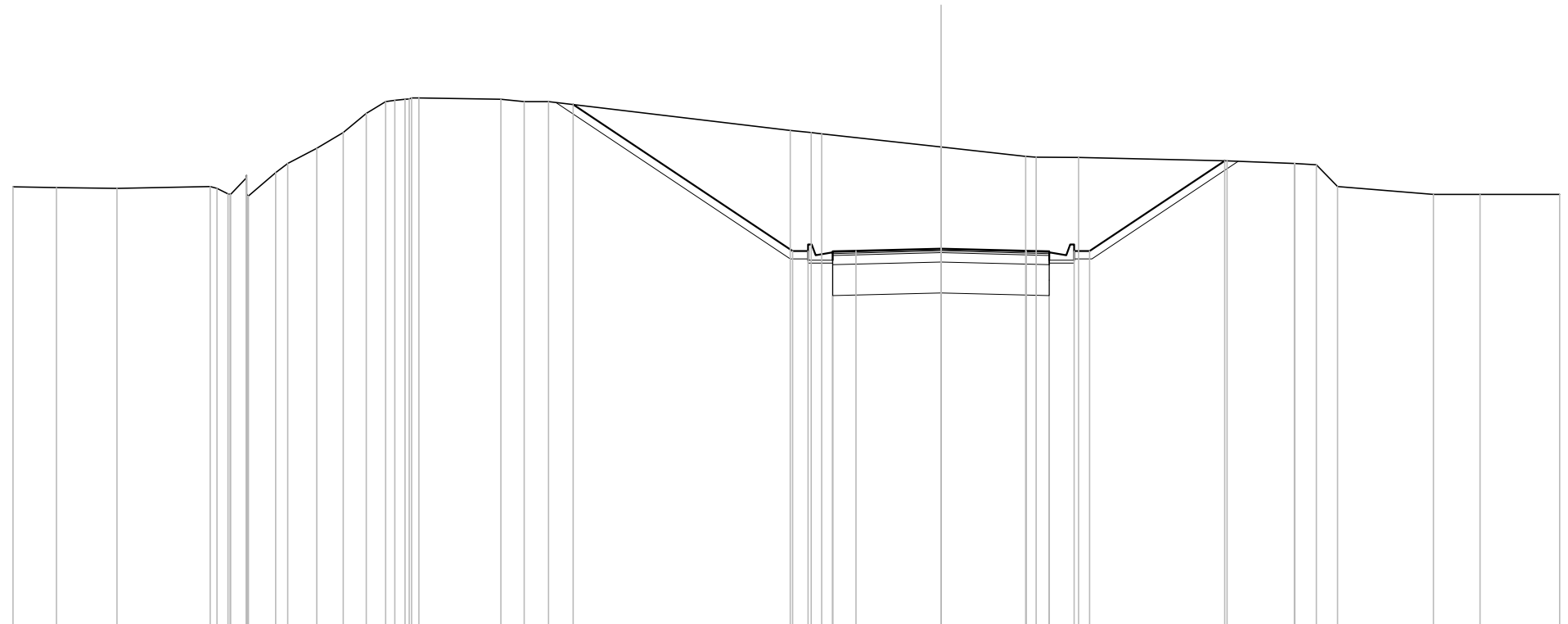
SOVRASTRUTTURA STRADALE	
STRATO DI USURA	0.20 mq
STRATO DI BINDER	0.28 mq
STRATO DI BASE	0.42 mq
STRATO DI FONDAZIONE	2.10 mq

MURI	
MAGRONE	0.16 mq

SEZIONE N. : 1  
 QT. PROGETTO : 517.250  
 DIST.PROG. : 0+000.000  
 DIST.SUCC. : 10.000

SCALA 1:200

QT.RIF. 505.000



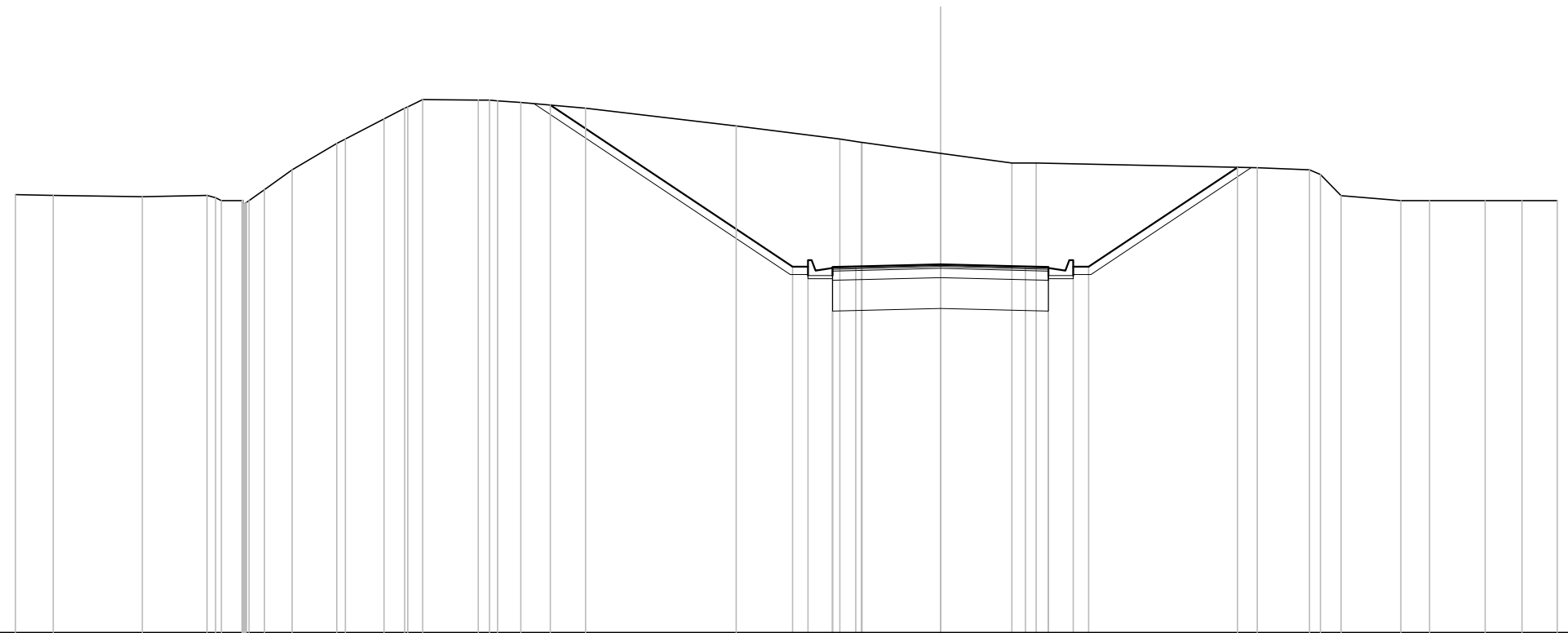
Q. PROG. STRATO SUP.																				517.13	517.18	517.25	517.18	517.13																
Q. PROG. STR. SUP. TER. VEG.																				517.17	517.17			517.17	517.17	520.09														
QUOTE TERRENO	519.25	519.23	519.20	519.26	519.02	519.62	518.95	520.00	520.50	521.00	521.62	522.00	522.08	522.12	522.07	522.00	522.00	521.07	521.00	520.96	520.53	520.23	520.21	520.19	520.09	520.09	520.00	520.00	519.96	519.26	519.00	519.00	519.00							
DISTANZE PARZIALI STRATO SUP.																				0.75	2.75	2.75	0.75																	
DISTANZE PROG STRATO SUP.																				-4.80	-4.30			-4.30	-4.80	-9.17														
DISTANZE TERRENO	-30.00	-28.59	-26.64	-23.62	-23.05	-22.45	-22.39	-21.12	-20.18	-19.32	-18.58	-17.96	-17.33	-16.88	-14.23	-13.47	-12.69	-11.90	-4.88	-4.20	-3.86	0.00	-2.74	-3.07	-4.44	-9.25	11.42	11.43	12.13	12.82	15.92	17.42	20.00							

SCAVI E BONIFICHE	
STERRO	68.55 mq
BONIFICA	7.00 mq
FOSSO (SEZ. OBBL.)	1.83 mq
RILEVATI	
TERRENO VEGETALE	4.07 mq
SOVRASTRUTTURA STRADALE	
STRATO DI USURA	0.20 mq
STRATO DI BINDER	0.28 mq
STRATO DI BASE	0.42 mq
STRATO DI FONDAZIONE	2.10 mq
MURI	
MAGRONE	0.16 mq

SEZIONE N. : 2  
 QT. PROGETTO : 516.935  
 DIST.PROG. : 0+010.000  
 DIST.PREC. : 10.000  
 DIST.SUCC. : 10.000

SCALA 1:200

QT.RIF. 505.000



Q. PROG. STRATO SUP.	516.82 516.87 516.87 516.85 516.82																																
Q. PROG. STR. SUP. TER. VEG.	522.10 516.86 516.86 516.86 520.08																																
QUOTE TERRENO	519.19	519.17	519.13	519.17	519.00	519.00	519.35	520.00	520.85	521.00	521.65	522.00	522.28	522.26	522.23	522.18	522.00	521.42	521.00	520.88	520.88	520.53	520.22	520.22	520.06	520.00	519.85	519.16	519.00	519.00	519.00	519.00	519.00
DISTANZE PARZIALI STRATO SUP.	0.75 2.75 2.75 0.75																																
DISTANZE PROG STRATO SUP.	-12.66 -4.80 -4.30 -4.30 -4.80 -9.63																																
DISTANZE TERRENO	-30.00	-28.77	-25.88	-23.78	-23.32	-22.66	-21.92	-21.03	-19.58	-19.30	-18.05	-17.38	-16.79	-14.99	-14.37	-13.61	-11.51	-6.63	-3.27	-2.56	-2.54	0.00	2.31	3.10	10.27	11.97	12.32	12.99	14.93	15.86	17.66	18.86	20.00

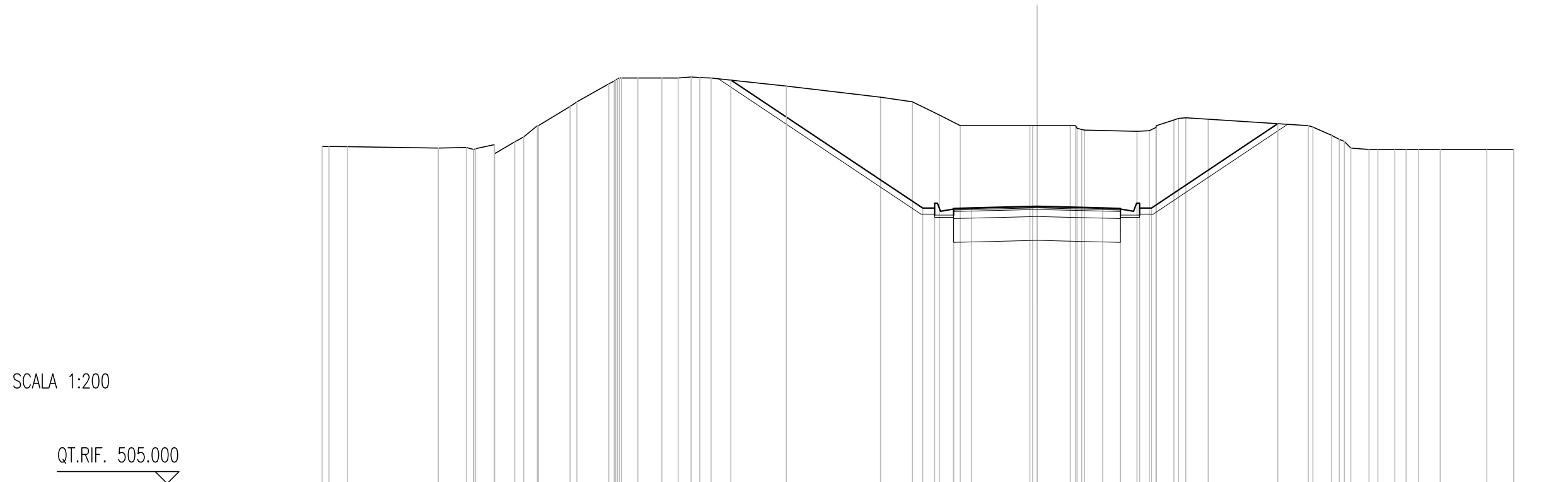
SCAVI E BONIFICHE	
STERRO	68.79 mq
BONIFICA	7.00 mq
FOSSO (SEZ. OBBL.)	1.68 mq

SEZIONE N. : 3  
 QT. PROGETTO : 516.620  
 DIST.PROG. : 0+020.000  
 DIST.PREC. : 10.000  
 DIST.SUCC. : 10.000

RILEVATI	
TERRENO VEGETALE	4.27 mq

SOVRASTRUTTURA STRADALE	
STRATO DI USURA	0.20 mq
STRATO DI BINDER	0.28 mq
STRATO DI BASE	0.42 mq
STRATO DI FONDAZIONE	2.10 mq

MURI	
MAGRONE	0.16 mq



SCALA 1:200

QT.RIF. 505.000

Q. PROG. STRATO SUP.	516.50 516.54 516.54 516.50 516.50																									
Q. PROG. STR. SUP. TER. VEG.	521.91 516.54 516.54 520.08																									
QUOTE TERRENO	519.13 519.12	519.06	519.08 519.03	519.20 518.82	519.53 520.00 520.00	520.80 521.00	521.75 522.00 522.00	522.00 522.04 522.00	521.66	521.19	521.00 520.45 520.00	520.00 520.00	519.84 519.82	519.76 519.79 520.00 520.33	520.27	520.00 519.94 519.34 519.06 519.00 519.00 519.00	519.00 519.00	519.00	519.00							
DISTANZE PARZIALI STRATO SUP.											0.75	2.75	2.75	0.75												
DISTANZE PROG STRATO SUP.									-12.85					4.30 4.80						10.11						
DISTANZE TERRENO	-30.00 -29.71 -28.95	-25.13	-23.95 -23.56	-22.77 -22.76	-21.54 -20.97 -20.92	-19.60 -19.31	-17.97 -17.52 -17.43 -16.75	-15.75 -15.06 -14.52	-13.68	-10.52	-6.57	-5.23 -4.10	-3.22	-0.30 0.00	1.39 1.87 1.99	4.20 4.71 5.01 5.74 6.24	7.18	11.38 11.57 12.36 12.90 13.16 13.93 14.30	15.01 15.48 16.01	16.91	18.87	20.00				



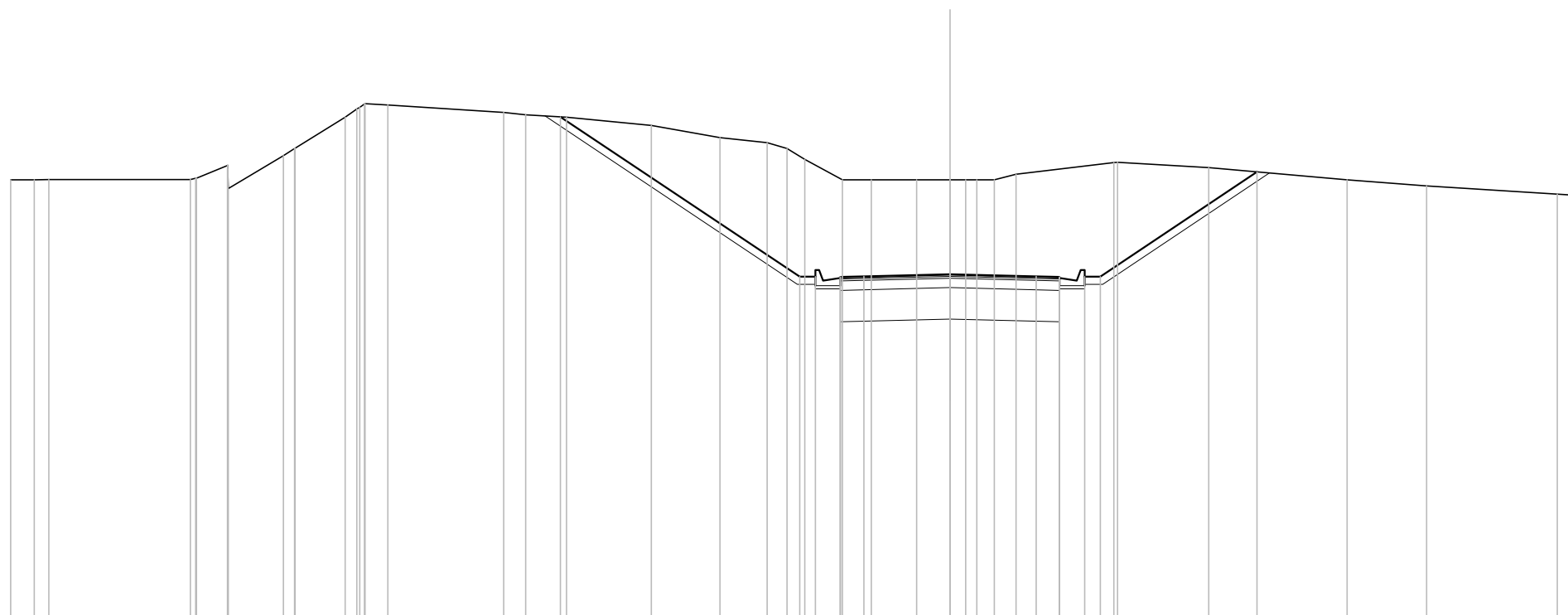


SCAVI E BONIFICHE	
STERRO	63.89 mq
BONIFICA	7.00 mq
FOSSO (SEZ. OBBL.)	1.92 mq
RILEVATI	
TERRENO VEGETALE	4.05 mq
SOVRASTRUTTURA STRADALE	
STRATO DI USURA	0.20 mq
STRATO DI BINDER	0.28 mq
STRATO DI BASE	0.42 mq
STRATO DI FONDAZIONE	2.10 mq
MURI	
MAGRONE	0.16 mq

SEZIONE N. : 5  
 QT. PROGETTO : 515.990  
 DIST.PROG. : 0+040.000  
 DIST.PREC. : 10.000  
 DIST.SUCC. : 10.000

SCALA 1:200

QT.RIF. 505.000



Q. PROG. STRATO SUP.																					515.87	515.99	515.92	515.87																	
Q. PROG. STR. SUP. TER. VEG.																					518.99	515.99	515.90	515.87	515.91	515.91	519.25														
QUOTE TERRENO	519.00	519.00	519.01	519.01	519.05	519.46	518.72	519.77	520.01	521.00	521.31	521.43	521.39	521.15	521.07	521.00	520.74	520.35	520.19	520.00	519.65	519.91	519.00	519.00	519.00	519.00	519.18	519.55	519.56	519.39	519.00	518.81	518.54	518.51							
DISTANZE PARZIALI STRATO SUP.																					0.75	2.75	2.75	0.75																	
DISTANZE PROG STRATO SUP.																					-12.44	-4.80	-4.30	-4.30	-4.80	-9.81															
DISTANZE TERRENO	-30.00	-29.25	-28.78	-24.26	-24.07	-23.07	-23.05	-21.29	-20.92	-19.32	-18.85	-18.68	-17.95	-14.25	-13.55	-12.25	-9.54	-7.34	-5.83	-5.21	-4.64	-3.43	-2.51	-1.06	0.00	0.50	1.42	2.11	5.24	5.55	8.27	12.68	15.23	19.40	20.00						

SCAVI E BONIFICHE	
STERRO	62.47 mq
BONIFICA	7.00 mq
FOSSO (SEZ. OBBL.)	1.99 mq
RILEVATI	
TERRENO VEGETALE	3.70 mq
SOVRASTRUTTURA STRADALE	
STRATO DI USURA	0.20 mq
STRATO DI BINDER	0.28 mq
STRATO DI BASE	0.42 mq
STRATO DI FONDAZIONE	2.10 mq
MURI	
MAGRONE	0.16 mq

SEZIONE N. : 6  
 QT. PROGETTO : 515.675  
 DIST.PROG. : 0+050.000  
 DIST.PREC. : 10.000  
 DIST.SUCC. : 10.000

SCALA 1:200

QT.RIF. 505.000

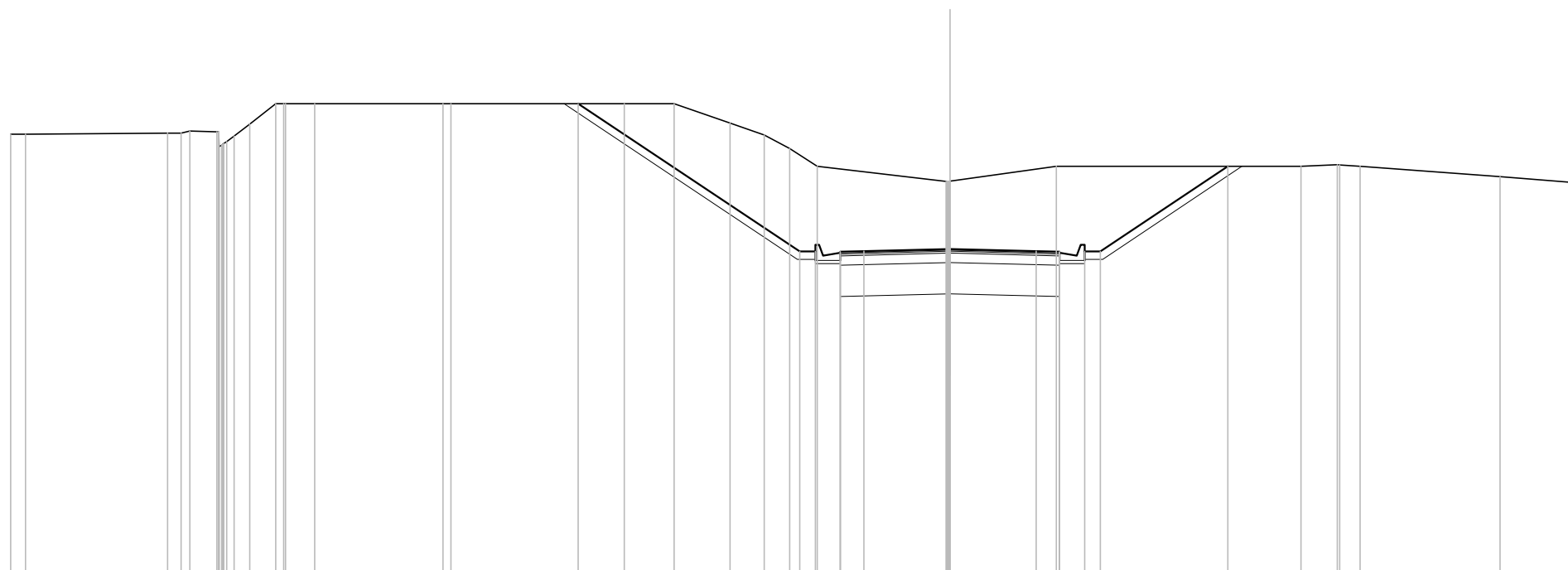
Q. PROG. STRATO SUP.																515.56	515.61	515.67	515.61	515.59	515.56															
Q. PROG. STR. SUP. TER. VEG.																520.00	515.60	515.60	515.60	515.60	515.60	518.84														
QUOTE TERRENO	519.01	519.01	519.03	519.03	519.28	518.68	519.22	519.88	520.00	520.75	521.04	521.10	521.00	520.39	520.00	520.00	520.00	519.69	519.09	519.70	518.73	518.47	518.39	518.30	518.25	518.39	519.00	519.00	519.00	518.96	518.52	518.09	518.06			
DISTANZE PARZIALI STRATO SUP.																0.75	2.75	2.75	0.75																	
DISTANZE PROG STRATO SUP.																-11.40	-4.80	-4.30						-4.30	-4.80						-9.67					
DISTANZE TERRENO	-30.00	-29.39	-26.88	-24.41	-23.49	-23.20	-22.28	-21.45	-21.25	-20.09	-19.65	-18.55	-15.98	-15.22	-11.72	-11.65	-10.67	-5.77	-5.14	-4.97	-3.88	-0.50	-0.05	0.46	1.19	1.52	2.35	3.29	3.82	5.04	6.12	7.54	8.03	14.08	19.59	20.00

SCAVI E BONIFICHE	
STERRO	50.77 mq
BONIFICA	7.00 mq
FOSSO (SEZ. OBBL.)	1.89 mq
RILEVATI	
TERRENO VEGETALE	3.61 mq
SOVRASTRUTTURA STRADALE	
STRATO DI USURA	0.20 mq
STRATO DI BINDER	0.28 mq
STRATO DI BASE	0.42 mq
STRATO DI FONDAZIONE	2.10 mq
MURI	
MAGRONE	0.16 mq

SEZIONE N. : 7  
 QT. PROGETTO : 515.360  
 DIST.PROG. : 0+060.000  
 DIST.PREC. : 10.000  
 DIST.SUCC. : 10.000

SCALA 1:200

QT.RIF. 505.000



Q. PROG. STRATO SUP.	515.24 515.27 515.29 515.36 515.29 515.24																	
Q. PROG. STR. SUP. TER. VEG.	520.00 515.28 515.28 518.00																	
QUOTE TERRENO	519.03 519.03	519.06 519.13	519.10 518.97 519.35	520.00 520.00	520.00 520.00	519.38 519.00	518.57 518.00	517.52 517.52	518.00	518.00	518.05 518.00	517.68	517.48					
DISTANZE PARZIALI STRATO SUP.	0.75 2.75 2.75 0.75																	
DISTANZE PROG STRATO SUP.	-11.87 -4.80 -4.30 -4.30 -4.80 -8.87																	
DISTANZE TERRENO	-30.00 -29.53	-24.98 -24.28	-23.42 -22.86 -22.37	-21.54 -21.22 -20.29	-16.19 -15.94	-10.40 -8.81	-7.02 -5.93 -5.12	-4.23	-0.12 0.00	-3.40	11.21	12.37 12.44 13.10	-17.57	20.00				

SCAVI E BONIFICHE	
STERRO	61.32 mq
BONIFICA	7.00 mq
FOSSO (SEZ. OBBL.)	1.79 mq

RILEVATI	
TERRENO VEGETALE	3.80 mq

SOVRASTRUTTURA STRADALE	
STRATO DI USURA	0.20 mq
STRATO DI BINDER	0.28 mq
STRATO DI BASE	0.42 mq
STRATO DI FONDAZIONE	2.10 mq

MURI	
MAGRONE	0.16 mq

SEZIONE N. : 8

QT. PROGETTO : 515.045


DIST.PROG. : 0+070.000

DIST.PREC. : 10.000

DIST.SUCC. : 6.226

SCALA 1:200

QT.RIF. 505.000




SCAVI E BONIFICHE	
STERRO	53.04 mq
BONIFICA	7.00 mq
FOSSO (SEZ. OBBL.)	1.80 mq
RILEVATI	
TERRENO VEGETALE	3.59 mq
SOVRASTRUTTURA STRADALE	
STRATO DI USURA	0.20 mq
STRATO DI BINDER	0.28 mq
STRATO DI BASE	0.42 mq
STRATO DI FONDAZIONE	2.10 mq
MURI	
MAGRONE	0.16 mq

SEZIONE N. : 9  
 QT. PROGETTO : 514.849  
 DIST.PROG. : 0+076.226  
 DIST.PREC. : 6.226  
 DIST.SUCC. : 3.774

SCALA 1:200

QT.RIF. 505.000



Q. PROG. STRATO SUP.																			514.73	514.78	514.85	514.78	514.76	514.73															
Q. PROG. STR. SUP. TER. VEG.																			514.77	514.77	514.77	514.77	514.77	514.77	517.39														
QUOTE TERRENO	518.80	518.77	518.93	518.64	518.63	519.75	519.75	519.59	519.31	519.31	519.31	519.60	519.60	519.65	519.68	519.65	519.58	519.54	519.30	519.00	518.30	518.00	517.60	517.37	517.00	517.00	517.00	517.00	518.00	517.84	517.69	517.33	517.00	516.97	516.74	516.66			
DISTANZE PARZIALI STRATO SUP.																			0.75	2.75	2.75	0.75																	
DISTANZE PROG STRATO SUP.																			4.80	4.30																			
DISTANZE TERRENO	30.00	29.75	28.57	24.80	23.84	23.48	22.13	21.92	19.88	17.84	17.38	17.36	16.04	15.40	14.85	14.21	13.30	12.32	11.95	9.53	7.13	5.38	4.91	4.18	3.47	2.82	2.02	0.00	0.04	1.08	1.31	3.37	4.76	6.18	9.27	13.78	14.28	18.94	20.00

SCAVI E BONIFICHE	
STERRO	44.40 mq
BONIFICA	7.00 mq
FOSSO (SEZ. OBBL.)	1.80 mq

RILEVATI	
TERRENO VEGETALE	3.34 mq

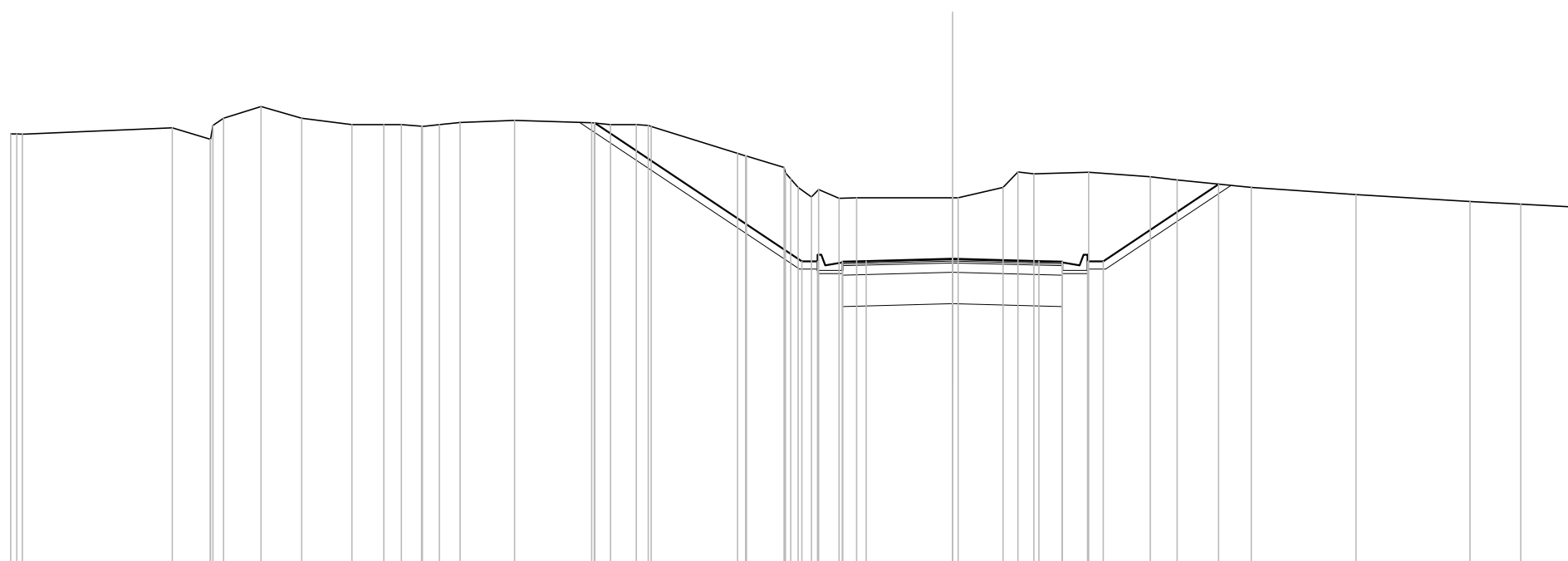
SOVRASTRUTTURA STRADALE	
STRATO DI USURA	0.20 mq
STRATO DI BINDER	0.28 mq
STRATO DI BASE	0.42 mq
STRATO DI FONDAZIONE	2.10 mq

MURI	
MAGRONE	0.16 mq

SEZIONE N. : 10  
 QT. PROGETTO : 514.730  
 DIST.PROG. : 0+080.000  
 DIST.PREC. : 3.774  
 DIST.SUCC. : 10.000

SCALA 1:200

QT.RIF. 505.000



Q. PROG. STRATO SUP.																					514.61	514.66	514.73	514.66	514.61														
Q. PROG. STR. SUP. TER. VEG.																				519.05	514.65	514.65	514.65	514.65	517.11														
QUOTE TERRENO	518.71	518.70	518.90	518.53	519.20	519.58	519.20	519.00	519.00	518.95	519.00	519.06	519.13	519.06	519.00	518.94	518.09	518.00	517.64	517.00	516.94	516.65	516.68	516.67	516.67	517.00	517.49	517.34	517.24	517.00	516.77	516.55	516.47	516.37					
DISTANZE PARZIALI STRATO SUP.																				0.75	2.75	2.75	0.75																
DISTANZE PROG STRATO SUP.															11.39	4.80	4.30	4.30	4.80	8.48																			
DISTANZE TERRENO	30.00	29.63	24.85	23.64	23.22	22.03	20.73	19.13	18.11	17.55	16.91	16.35	15.68	13.95	11.49	10.90	10.07	9.60	6.85	6.36	5.36	4.92	4.26	3.61	3.06	0.00	0.18	1.61	2.08	2.60	4.34	6.30	7.16	9.52	12.86	16.49	18.10	20.00	

SCAVI E BONIFICHE	
STERRO	22.33 mq
BONIFICA	7.00 mq
FOSSO (SEZ. OBBL.)	2.12 mq
RILEVATI	
TERRENO VEGETALE	2.32 mq
SOVRASTRUTTURA STRADALE	
STRATO DI USURA	0.20 mq
STRATO DI BINDER	0.28 mq
STRATO DI BASE	0.42 mq
STRATO DI FONDAZIONE	2.10 mq
MURI	
MAGRONE	0.16 mq

SEZIONE N. : 11  
 QT. PROGETTO : 514.415  
 DIST.PROG. : 0+090.000  
 DIST.PREC. : 10.000  
 DIST.SUCC. : 10.000

SCALA 1:200

QT.RIF. 505.000

Q. PROG. STRATO SUP.																514.30	514.33	514.41	514.35	514.30																						
Q. PROG. STR. SUP. TER. VEG.																517.24	514.34	514.34	516.00	514.34	514.34	516.00																				
QUOTE TERRENO	518.63	518.62	518.65				518.81	518.52	518.56	518.51	518.53	518.96	518.83	518.71	518.26	518.00	518.00	517.77	517.71	517.62	517.50				517.00	516.58	516.24	515.69	515.55	515.20	515.17	515.16	515.16	515.36	515.30	516.00	516.00	516.00	516.00	515.81	515.72	515.50
DISTANZE PARZIALI STRATO SUP.																			0.75	2.75	2.75	0.75																				
DISTANZE PROG STRATO SUP.																-9.16	-4.80	-4.30																								
DISTANZE TERRENO	-30.00	-29.89	-28.92				-24.98	-24.02	-23.47	-22.84	-22.67	-21.03	-20.45	-20.01	-18.35	-17.38	-17.25	-15.69	-14.68	-13.11	-11.33				-7.07	-6.35	-5.74	-5.12	-3.93	-1.99	-0.77	-0.05	0.00	1.41	3.04	3.68	5.40	9.74	11.40	15.19	16.53	20.00

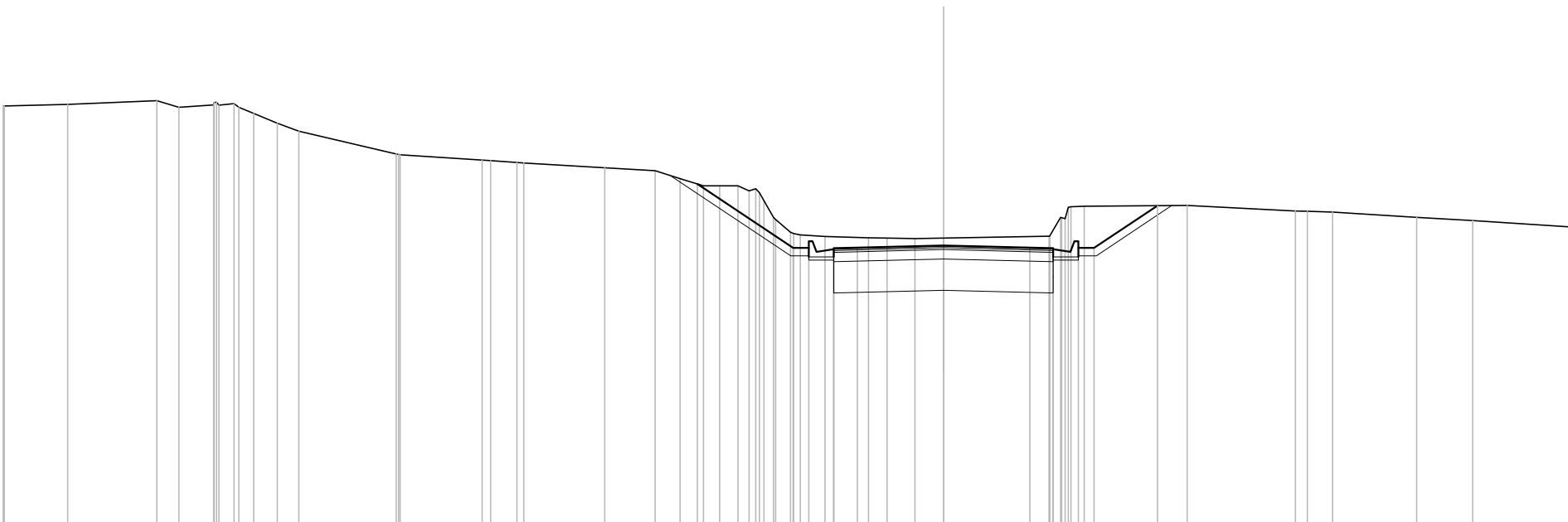


SCAVI E BONIFICHE	
STERRO	12.87 mq
BONIFICA	7.00 mq
FOSSO (SEZ. OBBL.)	2.08 mq
RILEVATI	
TERRENO VEGETALE	1.78 mq
SOVRASTRUTTURA STRADALE	
STRATO DI USURA	0.20 mq
STRATO DI BINDER	0.28 mq
STRATO DI BASE	0.42 mq
STRATO DI FONDAZIONE	2.10 mq
MURI	
MAGRONE	0.16 mq

SEZIONE N. : 12  
 QT. PROGETTO : 514.100  
 DIST.PROG. : 0+100.000  
 DIST.PREC. : 10.000  
 DIST.SUCC. : 10.000

SCALA 1:200

QT.RIF. 505.000



Q. PROG. STRATO SUP.																513.98	514.03	514.10	514.03	514.01	513.98																													
Q. PROG. STR. SUP. TER. VEG.																						514.02	514.02		515.37																									
QUOTE TERRENO	518.56	518.55	518.60	518.72	518.51	518.59	518.63	518.31	518.00	517.75	517.02	517.00	516.82	516.81	516.75	516.73	516.58	516.49	516.23	516.06	516.00	516.00	515.91	515.00	514.53	514.44	514.39	514.35	514.33	514.32	514.33	514.39	514.95	515.35	515.38	515.20	515.19	515.17	515.00	514.90	514.70									
DISTANZE PARZIALI STRATO SUP.																		0.75	2.75	2.75	0.75																													
DISTANZE PROG STRATO SUP.																																																		
DISTANZE TERRENO	-30.00	-29.97	-27.95	-25.10	-24.40	-23.28	-22.63	-22.01	-21.25	-20.57	-17.46	-17.34	-14.72	-14.45	-13.61	-13.39	-10.81	-9.20	-8.41	-7.66	-7.14	-6.56	-5.99	-5.43	-4.88	-4.57	-3.78	-2.39	-1.80	-0.91	0.00	3.37	3.88	4.49	7.77	11.23	11.61	12.41	15.10	16.88	20.00									

SCAVI E BONIFICHE	
STERRO	8.39 mq
BONIFICA	7.00 mq
FOSSO (SEZ. OBBL.)	2.15 mq

RILEVATI	
TERRENO VEGETALE	1.47 mq

SOVRASTRUTTURA STRADALE	
STRATO DI USURA	0.20 mq
STRATO DI BINDER	0.28 mq
STRATO DI BASE	0.42 mq
STRATO DI FONDAZIONE	2.10 mq

MURI	
MAGRONE	0.16 mq

SEZIONE N. : 13

QT. PROGETTO : 513.785

DIST.PROG. : 0+110.000

DIST.PREC. : 10.000

DIST.SUCC. : 10.000

SCALA 1:200

QT.RIF. 500.000

Q. PROG. STRATO SUP.																								513.67	513.72	513.78	513.72	513.67																																							
Q. PROG. STR. SUP. TER. VEG.																									515.34			513.71		514.78																																					
QUOTE TERRENO	518.49	518.56	518.63	518.50	518.57	518.48	518.00	517.71	517.00	516.85	516.75	516.67	516.43	516.33	516.09	516.04	516.00	515.95	515.88	515.34	515.23	515.00	514.32	513.87	513.84	513.67	513.68	513.70	513.73	514.73	514.83	514.81	514.77	514.69	514.54	514.36	514.08	514.05	514.00	513.98																											
DISTANZE PARZIALI STRATO SUP.																																									0.75	2.75	2.75	0.75																							
DISTANZE PROG STRATO SUP.																																									-7.25		-4.80	-4.30							4.30	4.80	6.41														
DISTANZE TERRENO	-30.00	-26.95	-25.19	-24.76	-23.81	-23.36	-23.09	-22.27	-20.40	-19.87	-19.56	-18.89	-17.19	-16.23	-13.85	-13.38	-12.95	-10.96	-10.45	-7.21	-6.09	-5.83	-5.20	-4.62	-3.83	-1.03	0.00	0.95	3.36	4.04	4.30	5.07	6.90	8.03	10.48	13.26	17.89	18.30	19.27	20.00																											



SCAVI E BONIFICHE	
STERRO	1.83 mq
SCOTICO	7.00 m
BONIFICA	7.00 mq
FOSSO (SEZ. OBBL.)	2.22 mq

RILEVATI	
RILEVATO	1.22 mq
TERRENO VEGETALE	0.90 mq

SOVRASTRUTTURA STRADALE	
STRATO DI USURA	0.20 mq
STRATO DI BINDER	0.28 mq
STRATO DI BASE	0.42 mq
STRATO DI FONDAZIONE	2.10 mq

MURI	
MAGRONE	0.16 mq

SEZIONE N. : 15  
 QT. PROGETTO : 513.162  
 DIST.PROG. : 0+130.000  
 DIST.PREC. : 10.000  
 DIST.SUCC. : 10.000

SCALA 1:200

QT.RIF. 500.000

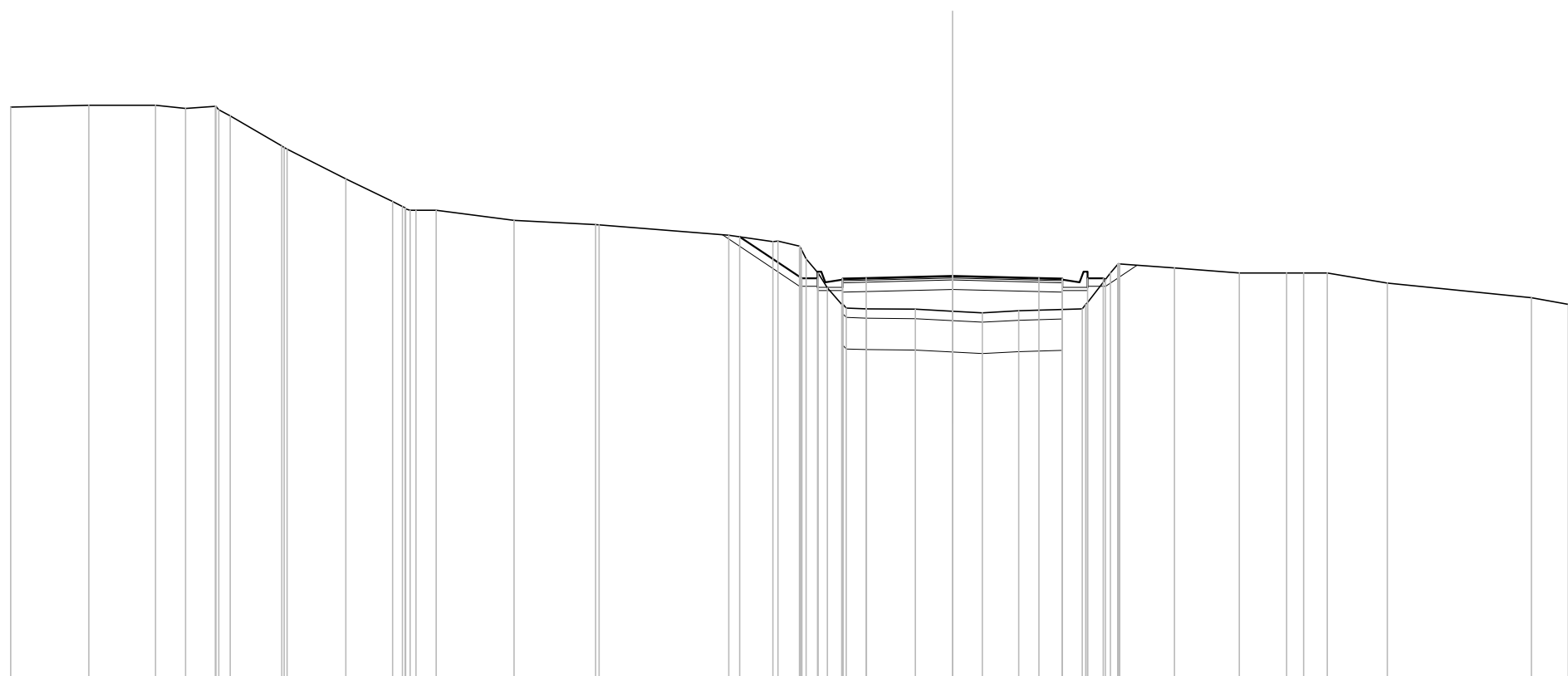
Q. PROG. STRATO SUP.																					513.04	513.09	513.16	513.09	513.07	513.04													
Q. PROG. STR. SUP. TER. VEG.																		514.08	513.08	513.08																			
QUOTE TERRENO	518.35	518.45	518.45	518.45	518.37	518.07	518.00	517.37	517.00	516.44	516.00	515.48	515.18	515.16	515.06	515.05	515.00	514.51	514.00	513.12	512.74	512.71	512.45	512.43	512.49	512.50	513.00	513.58	513.08	513.53	513.06	513.02	512.98	512.63					
DISTANZE PARZIALI STRATO SUP.																		0.75	2.75	2.75	0.75																		
DISTANZE PROG STRATO SUP.																		-6.29	-4.80	-4.30																			
DISTANZE TERRENO	-30.00	-25.91	-25.33	-24.71	-23.47	-22.91	-22.72	-21.68	-21.05	-19.35	-18.14	-17.43	-14.46	-14.27	-11.93	-11.76	-11.02	-8.85	-6.85	-4.83	-4.26	-3.64	0.00	0.15	2.18	3.59	4.14	4.47	15.27	16.00	16.65	20.00							

SEZIONE N. : 16  
 QT. PROGETTO : 512.910  
 DIST.PROG. : 0+140.000  
 DIST.PREC. : 10.000  
 DIST.SUCC. : 10.000

SCAVI E BONIFICHE	
STERRO	2.47 mq
SCOTICO	6.99 m
BONIFICA	6.99 mq
FOSSO (SEZ. OBBL.)	1.91 mq
RILEVATI	
RILEVATO	5.00 mq
TERRENO VEGETALE	0.87 mq
SOVRASTRUTTURA STRADALE	
STRATO DI USURA	0.20 mq
STRATO DI BINDER	0.28 mq
STRATO DI BASE	0.42 mq
STRATO DI FONDAZIONE	2.10 mq
MURI	
MAGRONE	0.16 mq

SCALA 1:200

QT.RIF. 500.000



Q. PROG. STRATO SUP.																					512.79	512.84	512.91	512.84	512.79																		
Q. PROG. STR. SUP. TER. VEG.																					514.15	512.83																					
QUOTE TERRENO	518.28	518.34	518.34	518.24	518.31	518.00	517.04	516.95	516.00	515.28	515.00	515.00	513.00	514.68	514.55	514.54	514.20	514.02	514.00	513.45	512.83	512.83	512.84	512.91	512.84	512.79	512.83	512.79	513.29	513.16	513.00	513.00	513.00	513.00	513.00	512.68	512.22	512.00	511.96				
DISTANZE PARZIALI STRATO SUP.																					0.75	2.75			2.75	0.75																	
DISTANZE PROG STRATO SUP.																					-6.78	-4.80			-4.30																		
DISTANZE TERRENO	-30.00	-27.51	-25.39	-24.43	-23.48	-23.00	-21.37	-21.20	-19.32	-17.83	-17.28	-17.09	-16.44	-13.97	-11.36	-11.26	-7.13	-5.72	-5.56	-4.66	-3.98	-3.53	-3.38	-2.74	-1.18	0.00	0.95	2.11	4.13	4.30	4.80	4.87	5.27	5.53	7.07	9.13	10.65	11.19	11.94	13.85	18.44	19.61	20.00





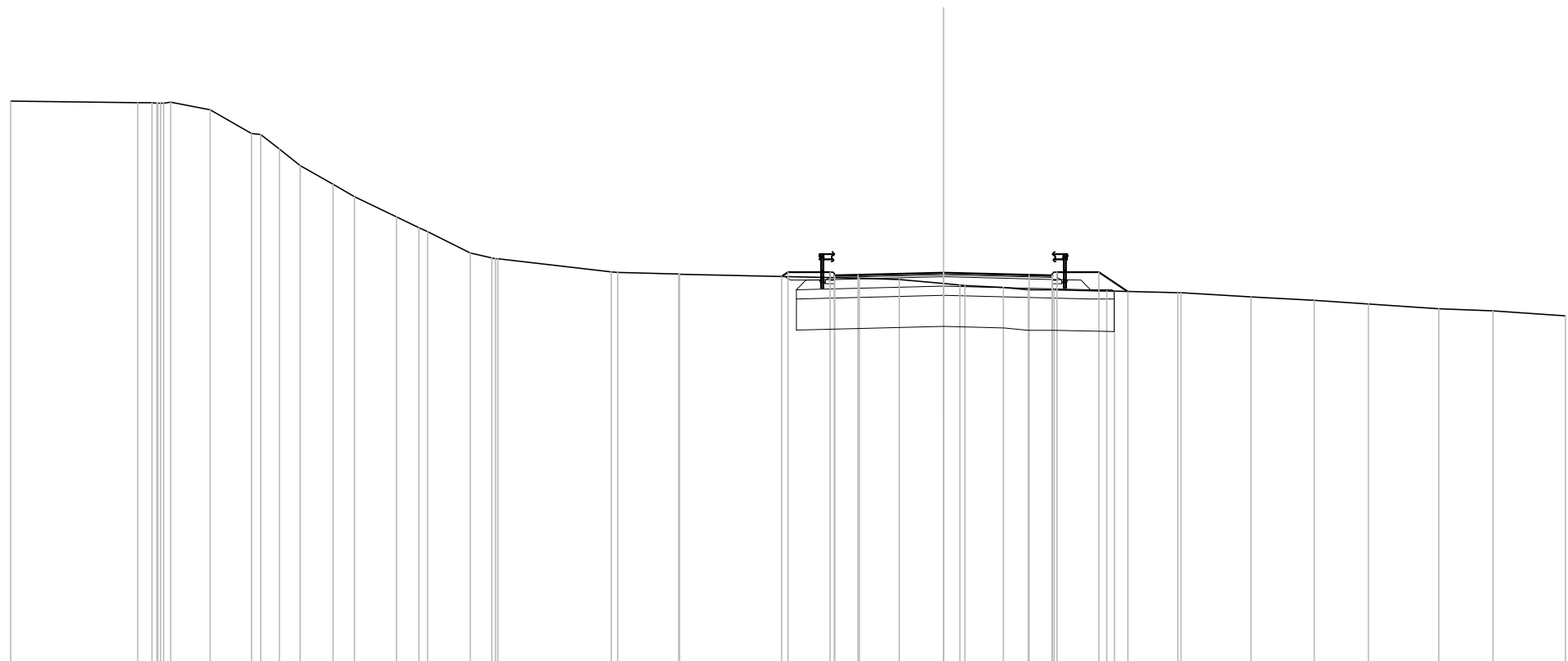
SCAVI E BONIFICHE	
STERRO	1.61 mq
SCOTICO	5.50 m
BONIFICA	10.23 mq
FOSSO (SEZ. OBBL.)	1.88 mq

RILEVATI	
RILEVATO	0.13 mq
TERRENO VEGETALE	1.24 mq

SOVRASTRUTTURA STRADALE	
STRATO DI USURA	0.20 mq
STRATO DI BINDER	0.28 mq
STRATO DI BASE	0.42 mq
STRATO DI FONDAZIONE	2.76 mq

MURI	
MAGRONE	0.14 mq

SEZIONE N. : 19  
 QT. PROGETTO : 512.554  
 DIST.PROG. : 0+170.000  
 DIST.PREC. : 10.000  
 DIST.SUCC. : 10.000



SCALA 1:200

QT.RIF. 500.000

Q. PROG. STRATO SUP.																				512.44 512.47 512.49	512.55	512.49 512.47 512.44																		
Q. PROG. STR. SUP. TER. VEG.																				512.43 512.57		512.57	512.57 511.95																	
QUOTE TERRENO	518.08	518.02 518.02 518.04	517.80	517.03	516.53	516.00	515.39	515.00	514.35	514.00 513.87	513.19	513.02 513.00	512.58 512.56	512.51 512.51	512.38	512.33	512.20 512.16 512.14	512.08	512.00 512.00	511.96 511.96	511.91 511.91	511.78	511.66	511.54	511.39	511.32	511.17													
DISTANZE PARZIALI STRATO SUP.																				0.75	2.75	2.75	0.75																	
DISTANZE PROG STRATO SUP.																				-5.20 -5.00	-3.65																	3.65	5.00	5.93
DISTANZE TERRENO	-30.00	-25.92 -25.45 -24.86	-23.58	-22.26	-21.36	-20.69	-19.63	-18.94	-17.59	-16.87 -16.59	-15.22	-14.52 -14.33	-10.68 -10.48	-8.51 -8.49	-2.70	-1.42	0.00 0.53 0.69	1.93	2.73	3.56	5.25 5.49	7.54 7.64	9.89	11.92	13.67	15.93	17.67	20.00												

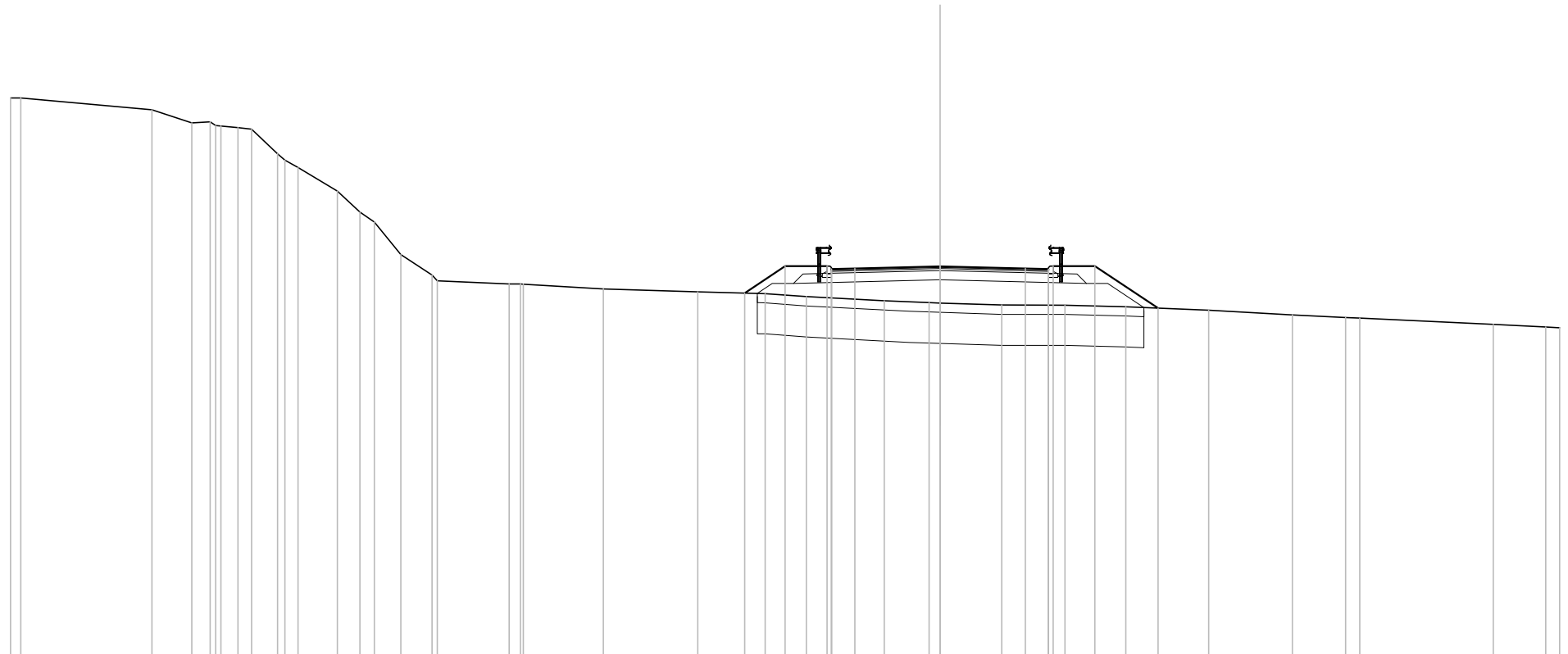


SEZIONE N. : 20  
 QT. PROGETTO : 512.568  
 DIST.PROG. : 0+180.000  
 DIST.PREC. : 10.000  
 DIST.SUCC. : 10.000

SCAVI E BONIFICHE	
SCOTICO	12.48 m
BONIFICA	12.48 mq
FOSSO (SEZ. OBBL.)	1.86 mq
RILEVATI	
RILEVATO	7.54 mq
TERRENO VEGETALE	1.77 mq
SOVRASTRUTTURA STRADALE	
STRATO DI USURA	0.20 mq
STRATO DI BINDER	0.28 mq
STRATO DI BASE	0.42 mq
STRATO DI FONDAZIONE	2.76 mq
MURI	
MAGRONE	0.14 mq

SCALA 1:200

QT.RIF. 500.000



Q. PROG. STRATO SUP.																					512.45	512.50	512.57	512.50	512.48	512.45															
Q. PROG. STR. SUP. TER. VEG.																					511.71	512.58	512.58	512.58	512.58	512.58	511.22														
QUOTE TERRENO	518.00	518.00	517.62	517.20	517.24	517.04	517.00	516.20	515.76	515.00	514.32	514.06	512.95	512.29	512.10	512.00	511.99	511.84	511.75	511.69	511.60	511.46	511.40	511.39	511.32	511.32	511.27	511.15	511.00	510.96	510.96	510.70	510.61	510.58							
DISTANZE PARZIALI STRATO SUP.																					0.75	2.75	2.75	0.75																	
DISTANZE PROG STRATO SUP.																					-6.31	-5.00	-3.65																		
DISTANZE TERRENO	-30.00	-29.67	-25.44	-24.15	-23.56	-22.66	-22.22	-21.39	-20.72	-19.45	-18.73	-18.26	-17.40	-16.40	-16.23	-13.91	-13.45	-10.87	-7.82	-5.64	-4.32	-1.80	-0.35	0.00	1.99	4.03	6.00	8.67	11.37	13.09	13.55	17.86	19.55	20.00							



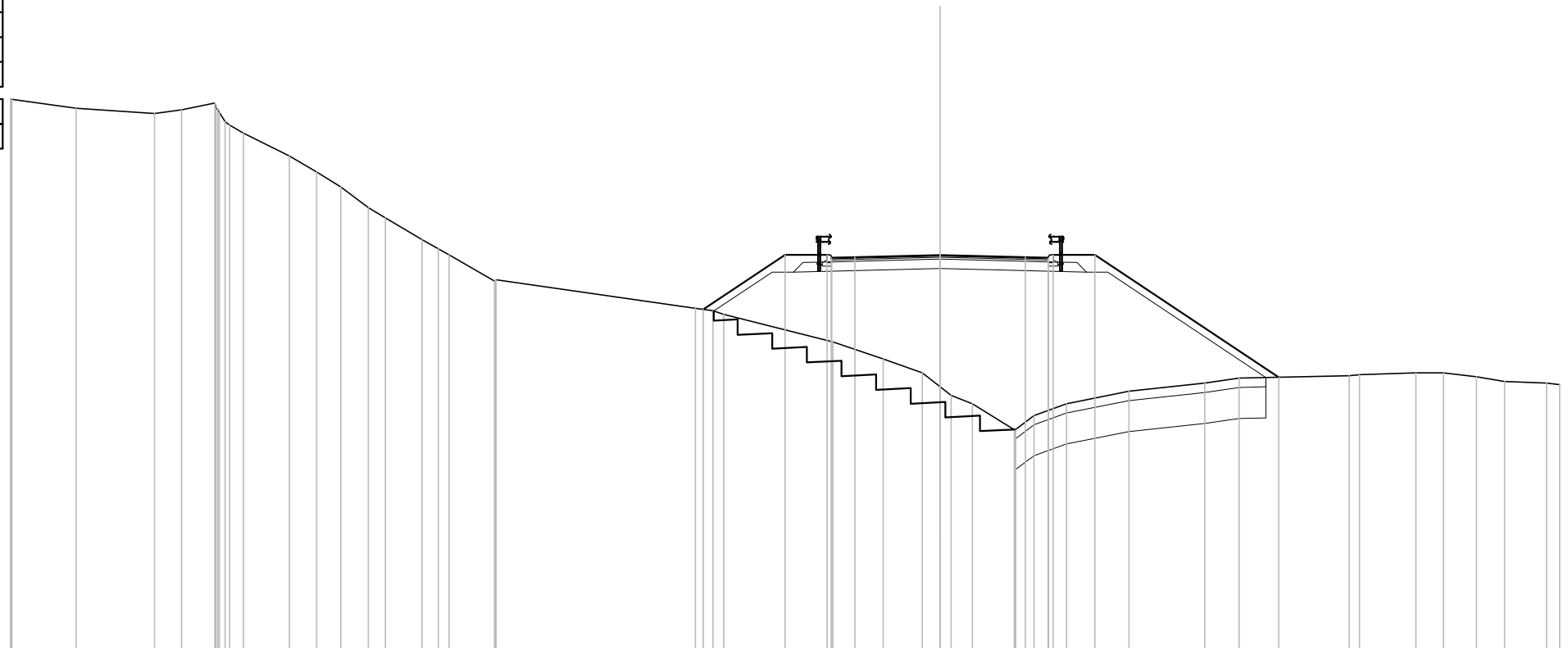
SEZIONE N. : 22  
 QT. PROGETTO : 512.798  
 DIST.PROG. : 0+200.000  
 DIST.PREC. : 10.000  
 DIST.SUCC. : 10.000

SCAVI E BONIFICHE	
SCOTICO	8.09 m
BONIFICA	8.10 mq
FOSSO (SEZ. OBBL.)	0.53 mq
SCAVO A GRADONI	9.73 m
GRADONI SCAVO	5.70 mq

RILEVATI	
RILEVATO	49.74 mq
TERRENO VEGETALE	3.27 mq

SOVRASTRUTTURA STRADALE	
STRATO DI USURA	0.20 mq
STRATO DI BINDER	0.28 mq
STRATO DI BASE	0.42 mq
STRATO DI FONDAZIONE	2.76 mq

MANUFATTI	
MAGRONE	0.14 mq



SCALA 1:200

QT.RIF. 500.000

Q. PROG. STRATO SUP.		512.68	512.59	512.73	512.80	512.73	512.68																													
Q. PROG. STR. SUP. TER. VEG.									511.05	512.81	512.81								512.81	512.81		508.85														
QUOTE TERRENO	517.83	517.83								511.08	511.00	510.89		510.00	509.45	509.00	508.55	508.27	508.00		507.16	507.62	508.00	508.40		508.66	508.82		508.91	508.94	509.00	509.00	508.87	508.72	508.67	508.62
DISTANZE PARZIALI STRATO SUP.														0.75	2.75						0.75															
DISTANZE PROG STRATO SUP.										-7.65		-5.00		-3.65								-3.65		-5.00												
DISTANZE TERRENO	-30.00	-29.96								-7.90	-7.33	-6.98		-3.46	-1.83	-0.58	0.00	0.36	1.05		2.40	3.04	4.09	6.10		8.54	9.66		13.21	13.54	15.36	16.25	17.32	18.22	19.57	20.00

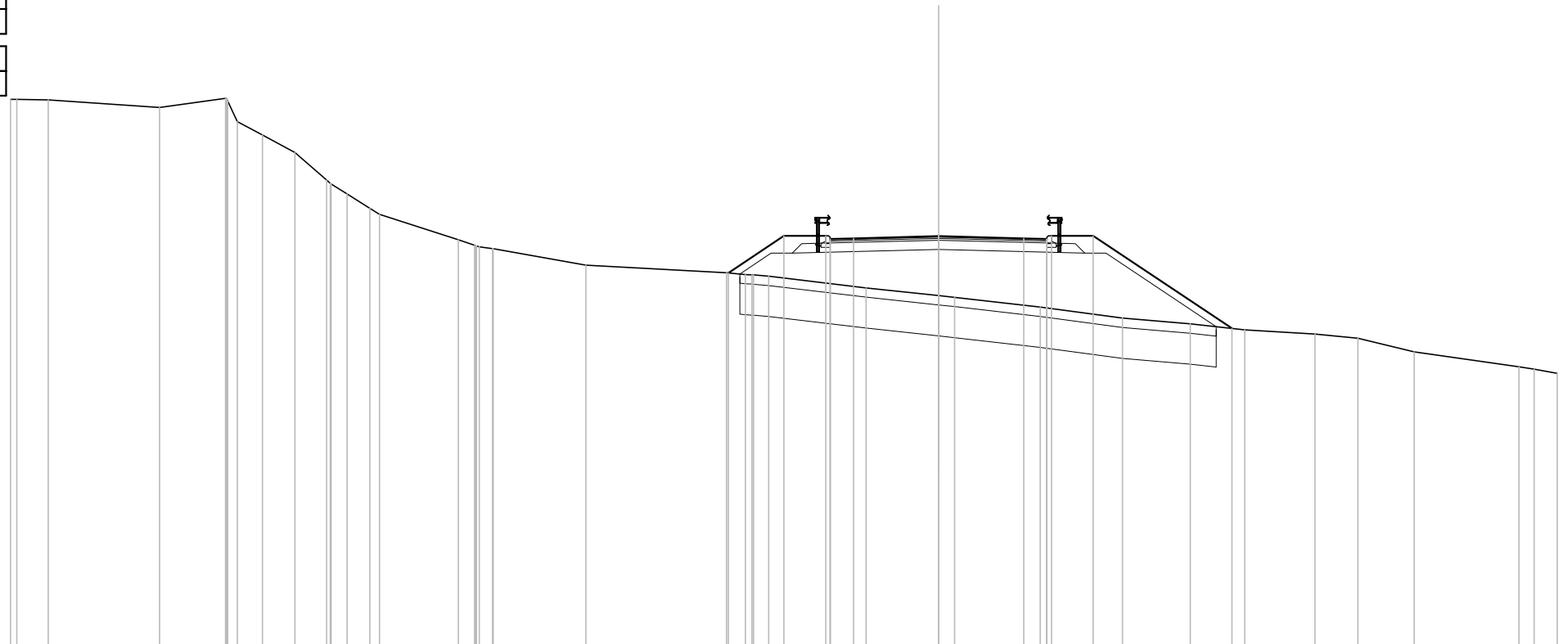


SEZIONE N. : 24  
 QT. PROGETTO : 513.294  
 DIST.PROG. : 0+220.000  
 DIST.PREC. : 10.000  
 DIST.SUCC. : 10.000

SCAVI E BONIFICHE	
SCOTICO	15.41 m
BONIFICA	15.41 mq
FOSSO (SEZ. OBBL.)	1.88 mq
RILEVATI	
RILEVATO	19.52 mq
TERRENO VEGETALE	2.60 mq
SOVRASTRUTTURA STRADALE	
STRATO DI USURA	0.20 mq
STRATO DI BINDER	0.28 mq
STRATO DI BASE	0.42 mq
STRATO DI FONDAZIONE	2.76 mq
MURI	
MAGRONE	0.14 mq

SCALA 1:200

QT.RIF. 500.000



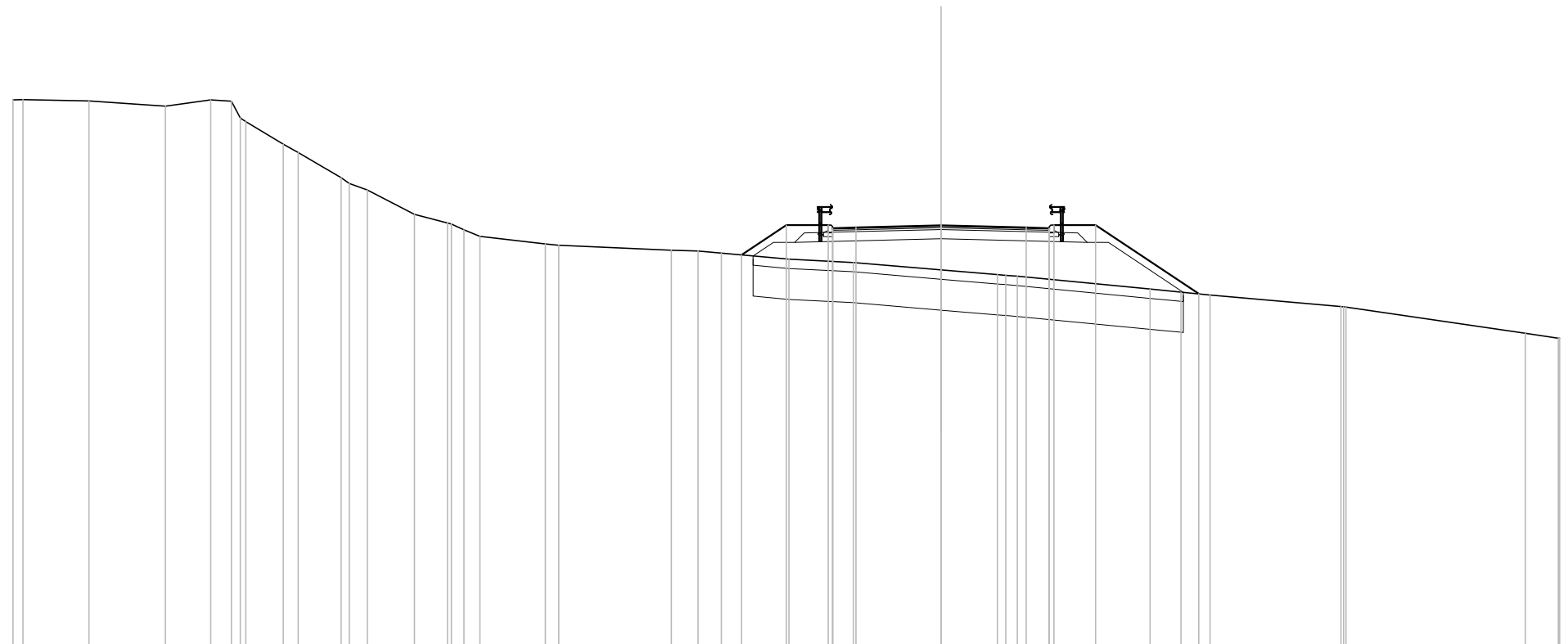
Q. PROG. STRATO SUP.											513.18	513.21	513.23	513.21	513.18																				
Q. PROG. STR. SUP. TER. VEG.											512.11	513.31	513.31	513.31	510.31																				
QUOTE TERRENO	517.71	517.70	517.45	517.75	516.56	516.00	515.11	514.66	514.20	514.00	513.18	513.00	512.90	512.89	512.36	512.11	512.05	512.00	512.00	511.62	511.37	511.32	511.00	510.65	510.46	510.27	510.13	510.00	509.56	509.08	509.00	508.86			
DISTANZE PARZIALI STRATO SUP.																																			
DISTANZE PROG STRATO SUP.																																			
DISTANZE TERRENO	-30.00	-29.80	-28.78	-25.19	-23.05	-22.67	-21.85	-20.81	-19.78	-19.12	-18.39	-18.07	-15.53	-15.00	-14.41	-14.40	-11.40	-6.85	-6.25	-5.50	-5.49	-3.65	-2.34	0.00	0.52	3.29	5.94	8.14	9.90	12.17	13.56	15.37	18.76	19.25	20.00

SEZIONE N. : 25  
 QT. PROGETTO : 513.642  
 DIST.PROG. : 0+230.000  
 DIST.PREC. : 10.000  
 DIST.SUCC. : 10.000

SCAVI E BONIFICHE	
SCOTICO	13.91 m
BONIFICA	13.91 mq
FOSSO (SEZ. OBBL.)	1.87 mq
RILEVATI	
RILEVATO	12.16 mq
TERRENO VEGETALE	2.17 mq
SOVRASTRUTTURA STRADALE	
STRATO DI USURA	0.20 mq
STRATO DI BINDER	0.28 mq
STRATO DI BASE	0.42 mq
STRATO DI FONDAZIONE	2.76 mq
MURI	
MAGRONE	0.14 mq

SCALA 1:200

QT.RIF. 500.000



Q. PROG. STRATO SUP.										513.52	513.57	513.64	513.57	513.55	513.52																		
Q. PROG. STR. SUP. TER. VEG.																																	
QUOTE TERRENO	517.70	517.71	517.66	517.50	517.70	517.65	517.00	516.27	516.00	515.19	514.79	514.00	513.72	513.50	513.29	513.05	513.00	512.84	512.81	512.75	512.55	512.45	512.20	512.05	512.00	511.59	511.49	511.40	511.02	511.00	510.16	510.00	509.99
DISTANZE PARZIALI STRATO SUP.																							0.75	2.75	2.75	0.75							
DISTANZE PROG STRATO SUP.																																	
DISTANZE TERRENO	-30.00	-29.68	-27.54	-25.08	-23.61	-22.94	-22.47	-21.26	-20.78	-19.39	-18.54	-17.03	-15.95	-15.42	-14.91	-12.79	-12.36	-8.72	-7.85	-7.10	-4.91	-2.84	0.00	1.82	2.46	6.76	7.75	8.70	12.93	13.09	18.89	19.95	20.00

SEZIONE N. : 26

QT. PROGETTO : 514.057

DIST.PROG. : 0+240.000

DIST.PREC. : 10.000

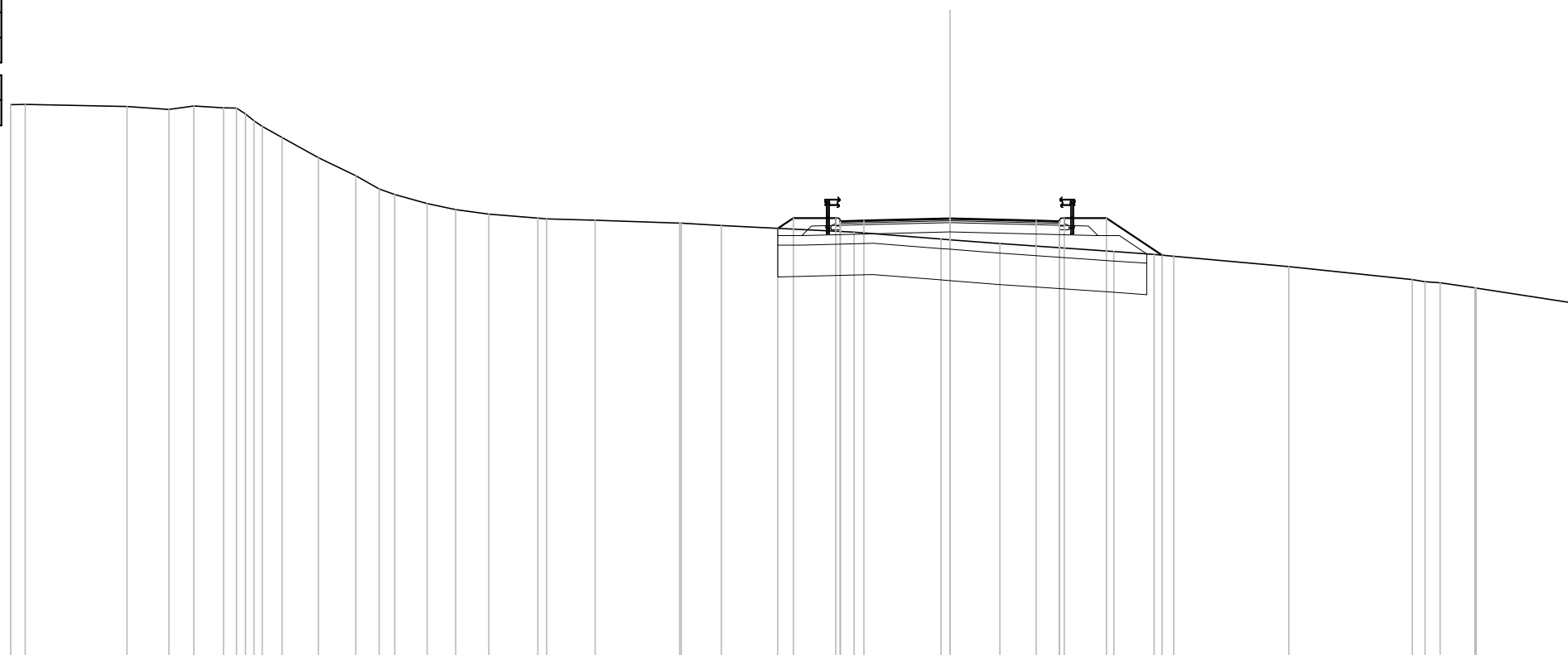
DIST.SUCC. : 10.000

SCAVI E BONIFICHE	
STERRO	0.38 mq
SCOTICO	6.29 m
BONIFICA	10.72 mq
FOSSO (SEZ. OBBL.)	1.82 mq

RILEVATI	
RILEVATO	2.62 mq
TERRENO VEGETALE	1.56 mq

SOVRASTRUTTURA STRADALE	
STRATO DI USURA	0.20 mq
STRATO DI BINDER	0.28 mq
STRATO DI BASE	0.42 mq
STRATO DI FONDAZIONE	2.76 mq

MURI	
MAGRONE	0.14 mq



SCALA 1:200

QT.RIF. 500.000

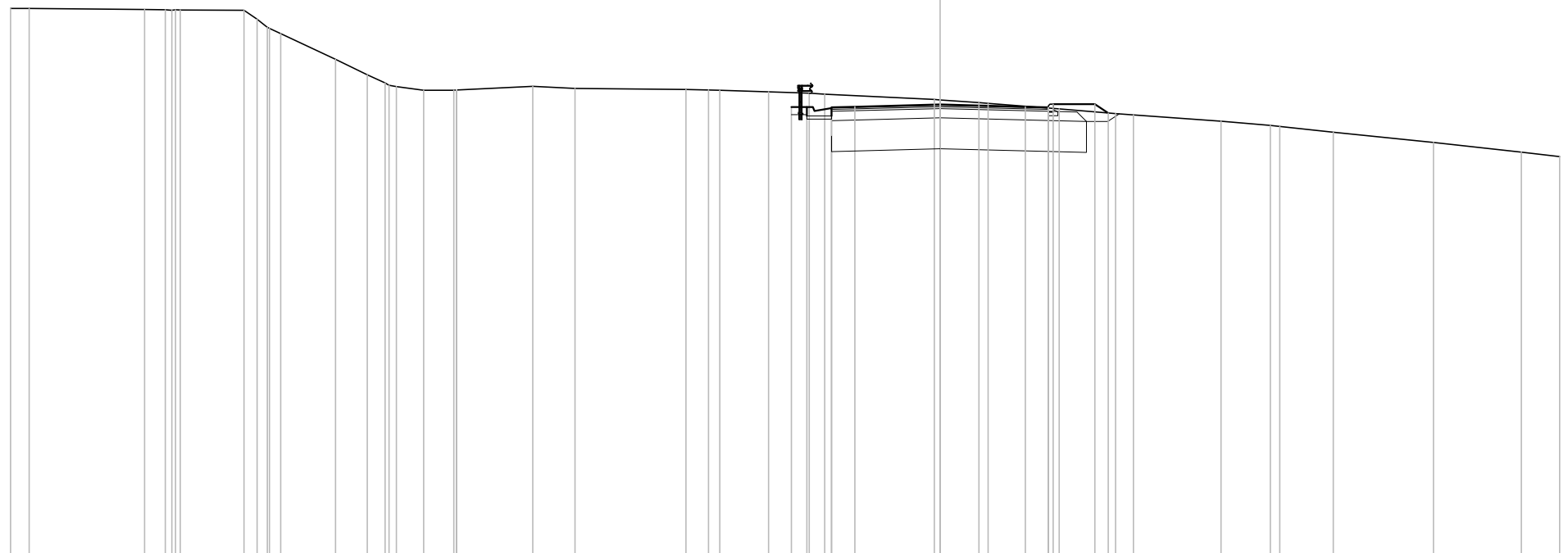
Q. PROG. STRATO SUP.	513.94 513.97 513.99 514.06 513.99 513.94																																					
Q. PROG. STR. SUP. TER. VEG.	513.74 514.07 514.07 514.07 512.89																																					
QUOTE TERRENO	517.69 517.70	517.63	517.54 517.65	517.59 517.39 517.00 516.65	516.00	515.42 515.00 514.82	514.53 514.34 514.19	514.06 514.05	514.00	513.91 513.91	513.83	513.62	513.40 513.37	513.25	513.00	512.91 512.85	512.51	512.10 512.00	511.84 511.84	511.34																		
DISTANZE PARZIALI STRATO SUP.																				0.75	2.75	2.75	0.75															
DISTANZE PROG STRATO SUP.																				-5.50	-5.00	-3.65																
DISTANZE TERRENO	-30.00 -29.54	-26.29	-24.95 -24.15	-23.20 -22.50 -21.97 -21.33	-20.17	-18.97 -18.23 -17.74	-16.70 -15.79 -14.72	-13.16 -12.88	-11.34	-8.63 -8.58	-7.30	-3.06	-0.28 0.00	1.59	5.24	6.52 7.15	10.82	14.77 15.66	16.77 16.81	20.00																		

SCAVI E BONIFICHE	
STERRO	6.45 mq
BONIFICA	8.23 mq
FOSSO (SEZ. OBBL.)	1.78 mq
RILEVATI	
TERRENO VEGETALE	1.00 mq
SOVRASTRUTTURA STRADALE	
STRATO DI USURA	0.20 mq
STRATO DI BINDER	0.28 mq
STRATO DI BASE	0.42 mq
STRATO DI FONDAZIONE	2.43 mq
MURI	
MAGRONE	0.15 mq

SEZIONE N. : 27  
 QT. PROGETTO : 514.538  
 DIST.PROG. : 0+250.000  
 DIST.PREC. : 10.000  
 DIST.SUCC. : 10.000

SCALA 1:200

QT.RIF. 500.000



Q. PROG. STRATO SUP.											514.42 514.42	514.54	514.47 514.45 514.42								
Q. PROG. STR. SUP. TER. VEG.											514.95 514.46 514.46		514.55 514.55 514.26								
QUOTE TERRENO	517.64 517.64	517.61 517.59 517.59	517.59 517.03 516.83	516.00	515.50 515.24 515.12	515.00 515.00	515.12 515.06	515.02 515.01 515.00	514.91 514.87	514.70 514.69 514.60 514.58	514.40	514.24 514.20	514.00	513.87 513.83	513.65	513.32	513.00	512.86			
DISTANZE PARZIALI STRATO SUP.											0.75	2.75	2.75	0.75							
DISTANZE PROG STRATO SUP.											-5.53 -4.80 -4.30		-3.65	-5.00 -5.43							
DISTANZE TERRENO	-30.00 -29.40	-25.67 -25.01 -24.53	-22.47 -21.71 -21.28	-19.51	-18.49 -17.91 -17.55	-16.67	-15.70 -15.60	-13.15 -11.79	-8.20 -7.47 -7.11	-4.22 -3.72	-0.18 0.00	1.26 1.55	-3.85	-5.67 -6.24	9.07	10.66 10.97	12.69	15.93	18.76	20.00	



SEZIONE N. : 28  
 QT. PROGETTO : 515.086  
 DIST.PROG. : 0+260.000  
 DIST.PREC. : 10.000  
 DIST.SUCC. : 10.000

SCAVI E BONIFICHE	
STERRO	10.62 mq
BONIFICA	7.00 mq
FOSSO (SEZ. OBBL.)	1.73 mq
RILEVATI	
TERRENO VEGETALE	0.75 mq
SOVRASTRUTTURA STRADALE	
STRATO DI USURA	0.20 mq
STRATO DI BINDER	0.28 mq
STRATO DI BASE	0.42 mq
STRATO DI FONDAZIONE	2.10 mq
MURI	
MAGRONE	0.16 mq

SCALA 1:200

QT.RIF. 505.000

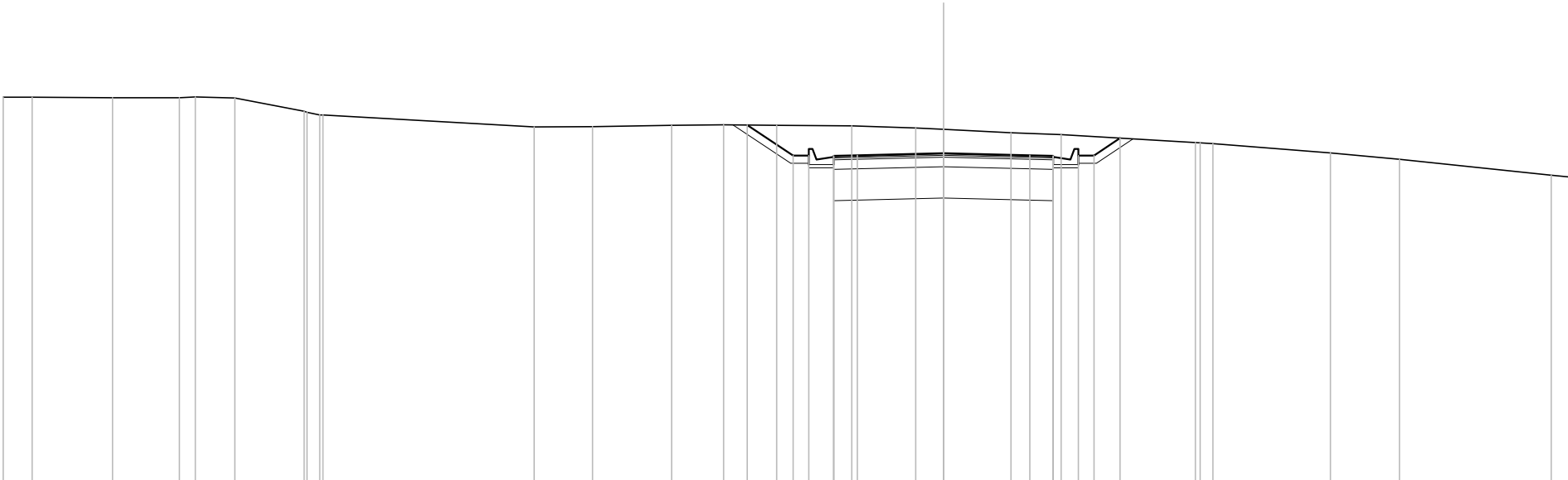
Q. PROG. STRATO SUP.	<div style="display: flex; justify-content: space-between; width: 100%;"> <span>514.97</span> <span>515.00</span> <span>515.02</span> <span>515.09</span> <span>515.02</span> <span>515.00</span> <span>514.97</span> </div>																																		
Q. PROG. STR. SUP. TER. VEG.	<div style="display: flex; justify-content: space-between; width: 100%;"> <span></span> <span></span> <span></span> <span></span> <span></span> <span></span> <span></span> <span></span> <span></span> <span></span> <span></span> <span></span> <span></span> <span></span> <span></span> <span></span> <span></span> <span></span> <span></span> <span></span> <span></span> </div>																																		
QUOTE TERRENO	517.56	517.56		517.53	517.53	517.54	517.51	517.52	517.20	517.00	516.59	516.44	516.00	515.96		515.77	515.78	515.77	515.73	515.63	515.62	515.52		515.29	515.21	515.00	514.92	514.88		514.54		514.25	514.17		
DISTANZE PARZIALI STRATO SUP.																			0.75	2.75		2.75	0.75												
DISTANZE PROG STRATO SUP.																																			
DISTANZE TERRENO	-30.00	-29.25		-25.56	-24.60	-24.37	-22.86	-22.26	-21.56	-20.88	-19.95	-19.39	-17.70	-16.79		-8.69	-6.70	-4.63	-1.85	-0.29	0.00		2.52		6.03	7.32	10.44	11.44	11.95		15.75		19.13	20.00	

SEZIONE N. : 29  
 QT. PROGETTO : 515.701  
 DIST.PROG. : 0+270.000  
 DIST.PREC. : 10.000  
 DIST.SUCC. : 10.000

SCAVI E BONIFICHE	
STERRO	13.30 mq
BONIFICA	7.00 mq
FOSSO (SEZ. OBBL.)	1.75 mq
RILEVATI	
TERRENO VEGETALE	0.94 mq
SOVRASTRUTTURA STRADALE	
STRATO DI USURA	0.20 mq
STRATO DI BINDER	0.28 mq
STRATO DI BASE	0.42 mq
STRATO DI FONDAZIONE	2.10 mq
MURI	
MAGRONE	0.16 mq

SCALA 1:200

QT.RIF. 505.000



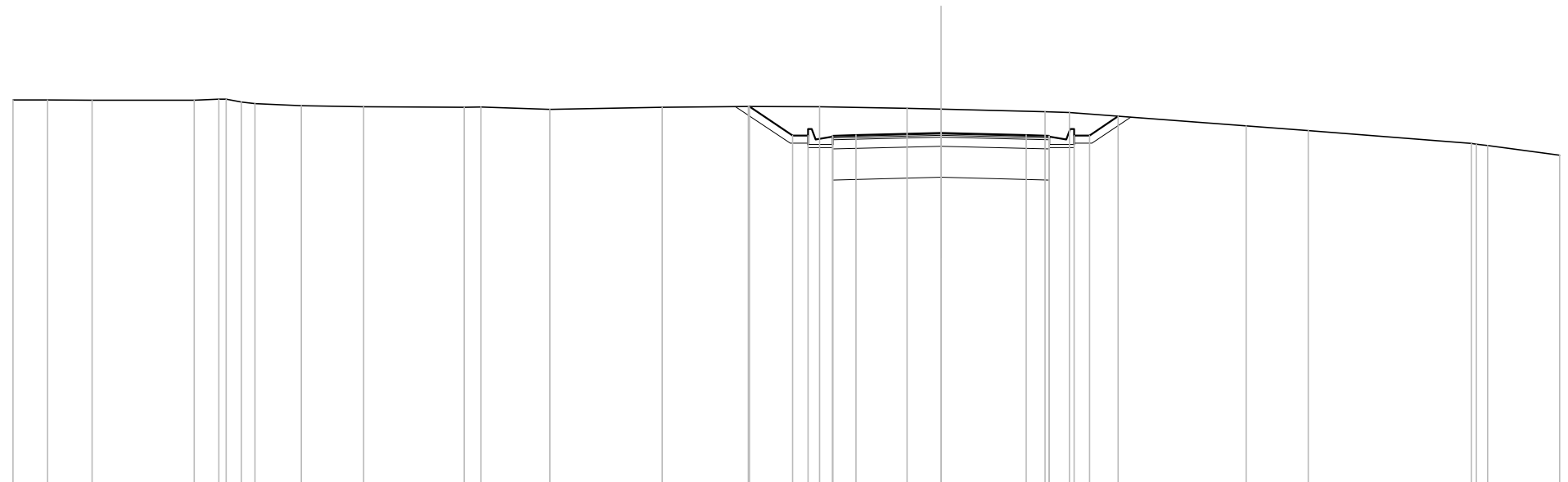
Q. PROG. STRATO SUP.																			515.58	515.63	515.70	515.63	515.58																																		
Q. PROG. STR. SUP. TER. VEG.																			516.60	515.62	515.62	515.62	516.18																																		
QUOTE TERRENO	517.48	517.49	517.46	517.47	517.49	517.46	517.04	516.92	516.92									516.54	516.54	516.59	516.60	516.59	516.57	516.50	516.46	516.35	516.29			516.04	516.00			515.71	515.50			515.00	514.94																		
DISTANZE PARZIALI STRATO SUP.																			0.75	2.75	2.75	0.75																																			
DISTANZE PROG STRATO SUP.																			-6.26	-4.80	-4.30																4.30	4.80	5.63																		
DISTANZE TERRENO	-30.00	-29.07	-26.51	-24.38	-23.87	-22.61	-20.40	-19.90	-19.80									-13.06	-11.20	-8.68	-7.02	-5.32	-2.93	-0.89	0.00	2.15	3.75			8.04	8.39			12.34	14.55			19.39	20.00																		

SEZIONE N. : 30  
 QT. PROGETTO : 516.339  
 DIST.PROG. : 0+280.000  
 DIST.PREC. : 10.000  
 DIST.SUCC. : 10.000

SCAVI E BONIFICHE	
STERRO	13.51 mq
BONIFICA	7.00 mq
FOSSO (SEZ. OBBL.)	1.72 mq
RILEVATI	
TERRENO VEGETALE	0.96 mq
SOVRASTRUTTURA STRADALE	
STRATO DI USURA	0.20 mq
STRATO DI BINDER	0.28 mq
STRATO DI BASE	0.42 mq
STRATO DI FONDAZIONE	2.10 mq
MURI	
MAGRONE	0.16 mq

SCALA 1:200

QT.RIF. 505.000



Q. PROG. STRATO SUP.																				516.22	516.26	516.27	516.34	516.27	516.25	516.22												
Q. PROG. STR. SUP. TER. VEG.																				517.19	516.26	516.26				516.26	516.26	516.88										
QUOTE TERRENO	517.41	517.41	517.40	517.40	517.44	517.34	517.29	517.23	517.19	517.17	517.18	517.10	517.17	517.19	517.19	517.14	517.11	517.02	517.00	516.57	516.42	516.00	515.93	515.62														
DISTANZE PARZIALI STRATO SUP.																0.75	2.75	2.75	0.75																			
DISTANZE PROG STRATO SUP.														6.20	4.80	4.30				4.30	4.80	5.73																
DISTANZE TERRENO	30.00	28.88	27.44	24.14	23.35	22.62	22.18	20.68	18.66	15.42	14.87	12.64	9.01	6.23	3.92	1.10	0.00	3.36	4.15	9.86	11.87	17.14	17.67	20.00														

SCAVI E BONIFICHE	
STERRO	11.96 mq
BONIFICA	7.00 mq
FOSSO (SEZ. OBBL.)	1.89 mq

RILEVATI	
TERRENO VEGETALE	0.88 mq

SOVRASTRUTTURA STRADALE	
STRATO DI USURA	0.20 mq
STRATO DI BINDER	0.28 mq
STRATO DI BASE	0.42 mq
STRATO DI FONDAZIONE	2.10 mq

MURI	
MAGRONE	0.16 mq

SEZIONE N. : 31

QT. PROGETTO : 516.918

DIST.PROG. : 0+290.000

DIST.PREC. : 10.000

DIST.SUCC. : 3.360

SCALA 1:200

QT.RIF. 505.000

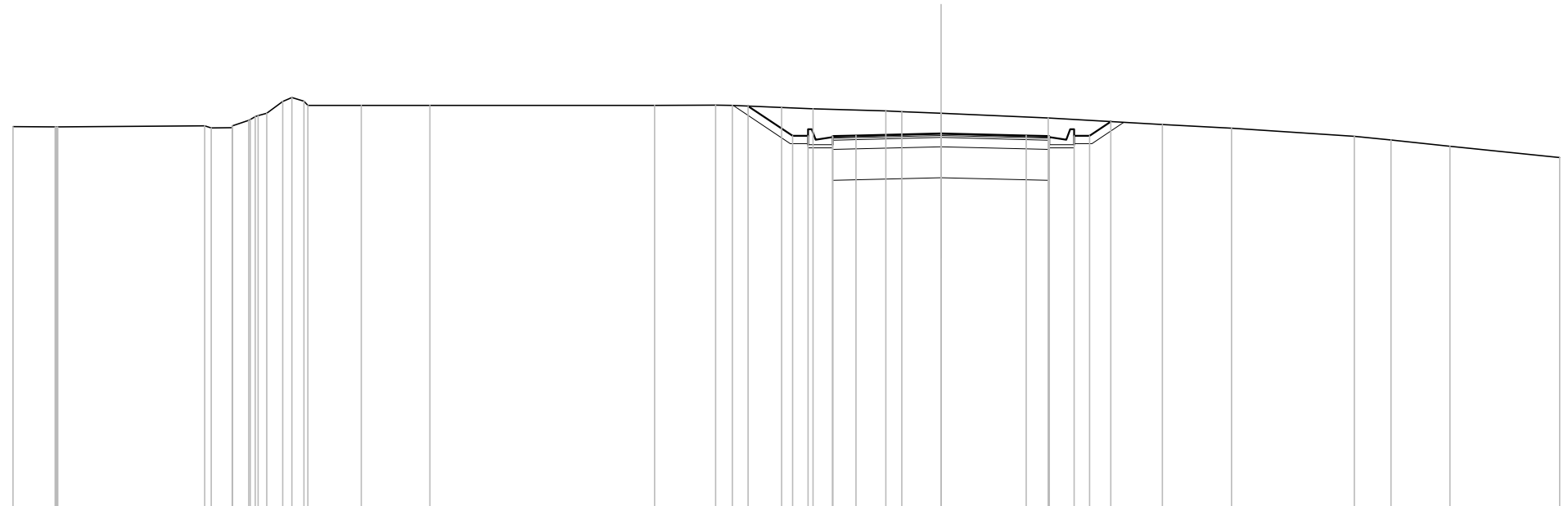
Q. PROG. STRATO SUP.																					516.80	516.85	516.92	516.85	516.80														
Q. PROG. STR. SUP. TER. VEG.																				517.74	516.84	516.84	516.84	517.35															
QUOTE TERRENO	517.33	517.33	517.33	517.33	517.34	517.32	517.55	518.00	518.02	518.00	518.00	518.00	518.00	518.00	518.00	518.00	517.96	517.75	517.69	517.67	517.55	517.49	517.42	517.31	517.00	516.94	516.85	516.37	516.18										
DISTANZE PARZIALI STRATO SUP.																				0.75	2.75	2.75	0.75																
DISTANZE PROG STRATO SUP.																		-6.15	-4.80	-4.30	4.30	4.80	5.56																
DISTANZE TERRENO	-30.00	-29.36	-28.67	-28.36	-26.07	-23.89	-23.80	-22.48	-21.40	-19.30	-18.19	-16.12	-15.52	-11.14	-9.95	-6.25	-5.07	-4.55	0.00	2.32	3.84	6.32	11.67	12.38	12.39	13.23	18.16	20.00											

SEZIONE N. : 32  
 QT. PROGETTO : 517.097  
 DIST.PROG. : 0+293.360  
 DIST.PREC. : 3.360  
 DIST.SUCC. : 6.640

SCAVI E BONIFICHE	
STERRO	12.12 mq
BONIFICA	7.00 mq
FOSSO (SEZ. OBBL.)	1.75 mq
RILEVATI	
TERRENO VEGETALE	0.89 mq
SOVRASTRUTTURA STRADALE	
STRATO DI USURA	0.20 mq
STRATO DI BINDER	0.28 mq
STRATO DI BASE	0.42 mq
STRATO DI FONDAZIONE	2.10 mq
MURI	
MAGRONE	0.16 mq

SCALA 1:200

QT.RIF. 505.000



Q. PROG. STRATO SUP.										516.98 517.01 517.03	517.10	517.03 517.01 516.98										
Q. PROG. STR. SUP. TER. VEG.													517.02 517.02 517.48									
QUOTE TERRENO	517.32	517.31 517.31	517.34 517.27	517.52 517.75	518.13 518.14 518.00	518.00	518.00	518.00	518.01 518.00	517.93 517.89	517.83 517.80	517.75	517.60	517.38 517.26	517.00	516.88	516.68	516.31				
DISTANZE PARZIALI STRATO SUP.											0.75	2.75	2.75	0.75								
DISTANZE PROG STRATO SUP.										-6.24	-4.80 -4.30		4.30 4.80 5.49									
DISTANZE TERRENO	-30.00	-28.64 -28.55	-23.80 -23.60	-22.39 -21.80	-21.28 -20.59 -20.46	-18.74	-16.52		-9.26	-7.29 -6.74	-5.15 -4.13	-1.78 -1.26	0.00	3.46	7.16	9.39	13.36	14.55	16.45	20.00		



SEZIONE N. : 34  
 QT. PROGETTO : 517.875  
 DIST.PROG. : 0+310.000  
 DIST.PREC. : 10.000  
 DIST.SUCC. : 10.000

SCAVI E BONIFICHE	
STERRO	10.08 mq
BONIFICA	7.00 mq
FOSSO (SEZ. OBBL.)	1.78 mq
RILEVATI	
TERRENO VEGETALE	0.75 mq
SOVRASTRUTTURA STRADALE	
STRATO DI USURA	0.20 mq
STRATO DI BINDER	0.28 mq
STRATO DI BASE	0.42 mq
STRATO DI FONDAZIONE	2.10 mq
MURI	
MAGRONE	0.16 mq

SCALA 1:200

QT.RIF. 505.000

Q. PROG. STRATO SUP.											517.76	517.79	517.81	517.87	517.81	517.79	517.76																																							
Q. PROG. STR. SUP. TER. VEG.											518.58	517.80	517.80											517.80	517.80	518.12																														
QUOTE TERRENO	517.30	517.29	517.25	517.29						517.31	517.05	517.47	517.81	518.00	518.58	518.58	518.54	518.50	518.40	518.35						518.17	518.00						517.52	517.01																						
DISTANZE PARZIALI STRATO SUP.																					0.75	2.75	2.75	0.75																																
DISTANZE PROG STRATO SUP.																															-5.97	-4.80	-4.30											4.30	4.80	5.29										
DISTANZE TERRENO	-30.00	-29.42	-28.12	-26.83						-23.37	-22.56	-21.88	-21.25	-20.62	-19.96	-19.57	-8.13	-5.97	-5.35	-4.65	-3.60	-1.26	0.00						4.35	8.04						14.12	20.00																			

SEZIONE N. : 35  
 QT. PROGETTO : 518.253  
 DIST.PROG. : 0+320.000  
 DIST.PREC. : 10.000  
 DIST.SUCC. : 10.000

SCAVI E BONIFICHE	
STERRO	7.41 mq
BONIFICA	8.23 mq
FOSSO (SEZ. OBBL.)	1.88 mq
RILEVATI	
TERRENO VEGETALE	0.85 mq
SOVRASTRUTTURA STRADALE	
STRATO DI USURA	0.20 mq
STRATO DI BINDER	0.28 mq
STRATO DI BASE	0.42 mq
STRATO DI FONDAZIONE	2.43 mq
MURI	
MAGRONE	0.15 mq

SCALA 1:200

QT.RIF. 505.000

Q. PROG. STRATO SUP.													518.14	518.16	518.25	518.18	518.14							
Q. PROG. STR. SUP. TER. VEG.													518.70	518.18	518.18	518.27	518.27	518.28						
QUOTE TERRENO	517.28	517.22	517.28	517.30	517.04	517.08	517.59	518.00	518.03	518.18	518.82	518.80	518.70	518.18	518.18	518.48	518.11	518.00	517.49	517.04				
DISTANZE PARZIALI STRATO SUP.													0.75	2.75	2.75	0.75								
DISTANZE PROG STRATO SUP.													-5.59	-4.80	-4.30	-3.65	5.00	5.02						
DISTANZE TERRENO	-30.00	-29.90	-27.84	-25.80	-23.11	-22.29	-21.83	-21.17	-20.04	-18.95	-18.51	-9.83	-8.04	-5.59	-4.80	-4.30	0.00	-3.65	5.00	5.02	9.40	11.93	16.56	20.00



SEZIONE N. : 36  
 QT. PROGETTO : 518.565  
 DIST.PROG. : 0+330.000  
 DIST.PREC. : 10.000  
 DIST.SUCC. : 10.000

SCAVI E BONIFICHE	
STERRO	4.68 mq
BONIFICA	8.23 mq
FOSSO (SEZ. OBBL.)	1.87 mq
RILEVATI	
TERRENO VEGETALE	0.87 mq
SOVRASTRUTTURA STRADALE	
STRATO DI USURA	0.20 mq
STRATO DI BINDER	0.28 mq
STRATO DI BASE	0.42 mq
STRATO DI FONDAZIONE	2.43 mq
MURI	
MAGRONE	0.15 mq

SCALA 1:200

QT.RIF. 505.000



Q. PROG. STRATO SUP.																				518.45	518.50	518.57	518.50	518.45															
Q. PROG. STR. SUP. TER. VEG.																				518.73	518.49	518.49	518.58	518.58	518.33														
QUOTE TERRENO	517.26	517.18	517.27	517.28	517.10	517.09	517.96	517.32	517.53	518.20	518.58	519.06	519.00	519.00	519.00	518.98	518.88	518.85	518.67	518.53	518.31	518.00	517.60	517.11															
DISTANZE PARZIALI STRATO SUP.																				0.75	2.75	2.75	0.75																
DISTANZE PROG STRATO SUP.																				-5.16	-4.80	-4.30	3.65	5.00	5.36														
DISTANZE TERRENO	-30.00	-27.56	-24.77	-22.85	-22.27	-21.76	-21.43	-20.78	-20.44	-19.70	-19.24	-18.48	-17.82	-17.08	-15.73	-13.15	-11.44	-8.89	-8.22	-3.50	0.00	5.92	13.02	15.68	20.00														

SEZIONE N. : 37  
 QT. PROGETTO : 518.811  
 DIST.PROG. : 0+340.000  
 DIST.PREC. : 10.000  
 DIST.SUCC. : 10.000

SCAVI E BONIFICHE	
STERRO	3.20 mq
BONIFICA	9.46 mq
FOSSO (SEZ. OBBL.)	1.88 mq
RILEVATI	
TERRENO VEGETALE	1.17 mq
SOVRASTRUTTURA STRADALE	
STRATO DI USURA	0.20 mq
STRATO DI BINDER	0.28 mq
STRATO DI BASE	0.42 mq
STRATO DI FONDAZIONE	2.76 mq
MURI	
MAGRONE	0.14 mq

SCALA 1:200

QT.RIF. 505.000

Q. PROG. STRATO SUP.																	518.69	518.74	518.81	518.74	518.69												
Q. PROG. STR. SUP. TER. VEG.																	518.85	518.82	518.82	518.82	518.82	518.37											
QUOTE TERRENO	517.23	517.15	517.26	517.27	517.00	517.19	517.00	517.58	518.00	518.81	519.00	519.10	519.02	519.00	518.63	518.56	518.00	517.92	517.86	517.62	517.58												
DISTANZE PARZIALI STRATO SUP.																	0.75	2.75	2.75	0.75													
DISTANZE PROG STRATO SUP.																	-5.03	-5.00	-3.65	3.65	5.00	5.68											
DISTANZE TERRENO	-30.00	-27.27	-23.73	-22.59	-21.88	-21.17	-20.69	-20.68	-20.01	-19.17	-17.86	-17.03	-16.92	-9.43	-8.58	0.00	1.58	13.89	14.74	15.18	19.22	20.00											

SEZIONE N. : 38  
 QT. PROGETTO : 518.989  
 DIST.PROG. : 0+350.000  
 DIST.PREC. : 10.000  
 DIST.SUCC. : 10.000

SCAVI E BONIFICHE	
STERRO	3.78 mq
BONIFICA	9.46 mq
FOSSO (SEZ. OBBL.)	1.89 mq
RILEVATI	
TERRENO VEGETALE	1.14 mq
SOVRASTRUTTURA STRADALE	
STRATO DI USURA	0.20 mq
STRATO DI BINDER	0.28 mq
STRATO DI BASE	0.42 mq
STRATO DI FONDAZIONE	2.76 mq
MURI	
MAGRONE	0.14 mq

SCALA 1:200

QT.RIF. 505.000

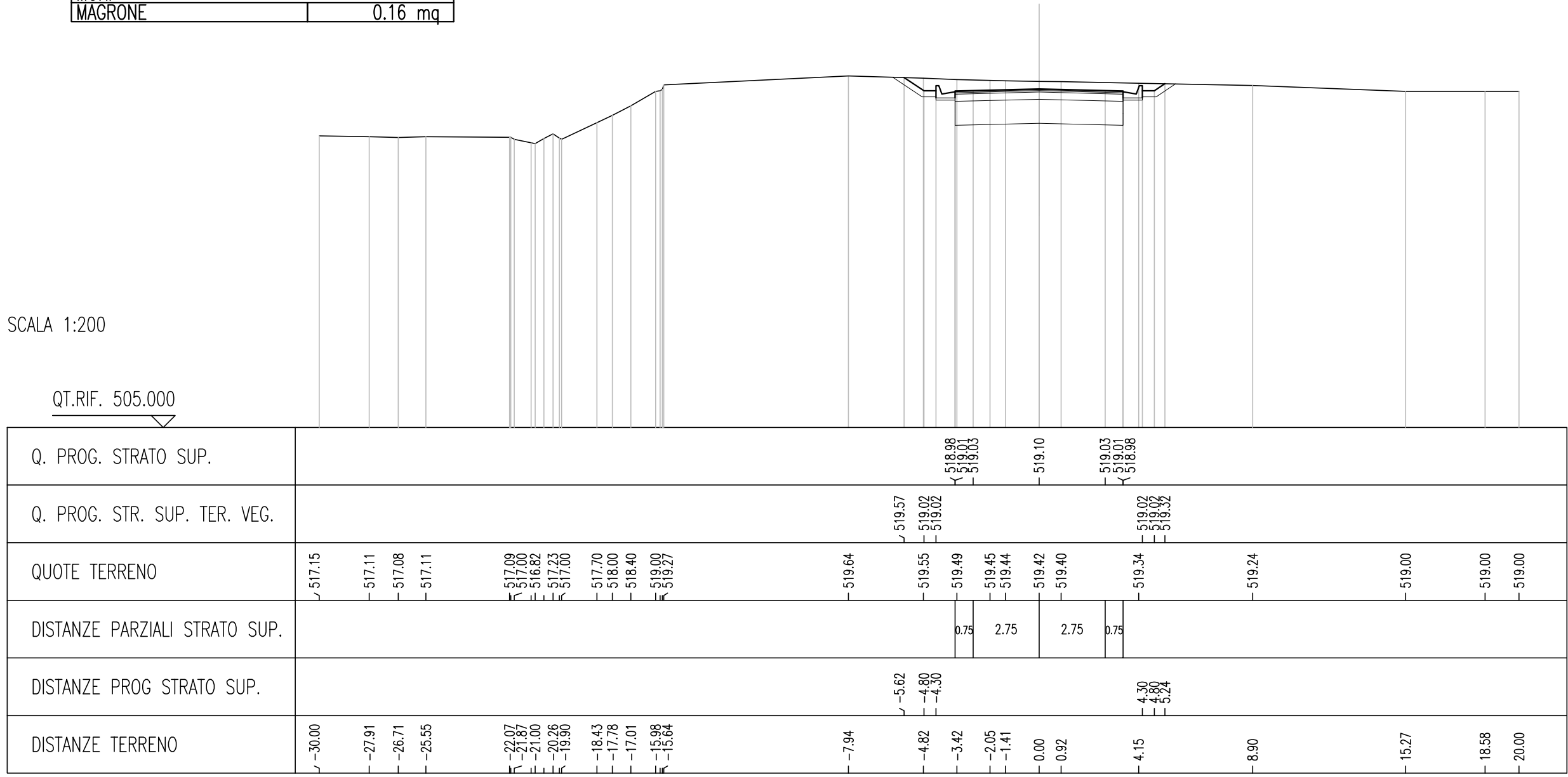
Q. PROG. STRATO SUP.									518.87	518.92	518.99	518.92	518.87																	
Q. PROG. STR. SUP. TER. VEG.									519.02	519.00		519.00	519.00	519.00	518.69															
QUOTE TERRENO	517.21	517.11	517.25	517.50	517.70	517.80	517.30	517.00	517.71	518.00	518.63	519.00	519.26	519.30	519.08	519.00	519.00	518.94	518.85	518.74	518.68	518.67	518.65	518.54	518.50	518.46	518.31	518.28	518.20	
DISTANZE PARZIALI STRATO SUP.												0.75	2.75	2.75	0.75															
DISTANZE PROG STRATO SUP.																														
DISTANZE TERRENO	-30.00	-26.99	-22.70	-26.20	-27.70	-27.40	-21.28	-20.58	-20.01	-18.55	-17.96	-16.92	-16.30	-16.07	-15.14	-7.47	-4.26	-4.10	-2.80	0.00	3.44	6.19	6.35	7.31	9.18	11.68	13.85	16.79	18.13	20.00

SEZIONE N. : 39  
 QT. PROGETTO : 519.101  
 DIST.PROG. : 0+360.000  
 DIST.PREC. : 10.000  
 DIST.SUCC. : 10.000

SCAVI E BONIFICHE	
STERRO	8.26 mq
BONIFICA	7.00 mq
FOSSO (SEZ. OBBL.)	1.88 mq
RILEVATI	
TERRENO VEGETALE	0.64 mq
SOVRASTRUTTURA STRADALE	
STRATO DI USURA	0.20 mq
STRATO DI BINDER	0.28 mq
STRATO DI BASE	0.42 mq
STRATO DI FONDAZIONE	2.10 mq
MURI	
MAGRONE	0.16 mq

SCALA 1:200

QT.RIF. 505.000



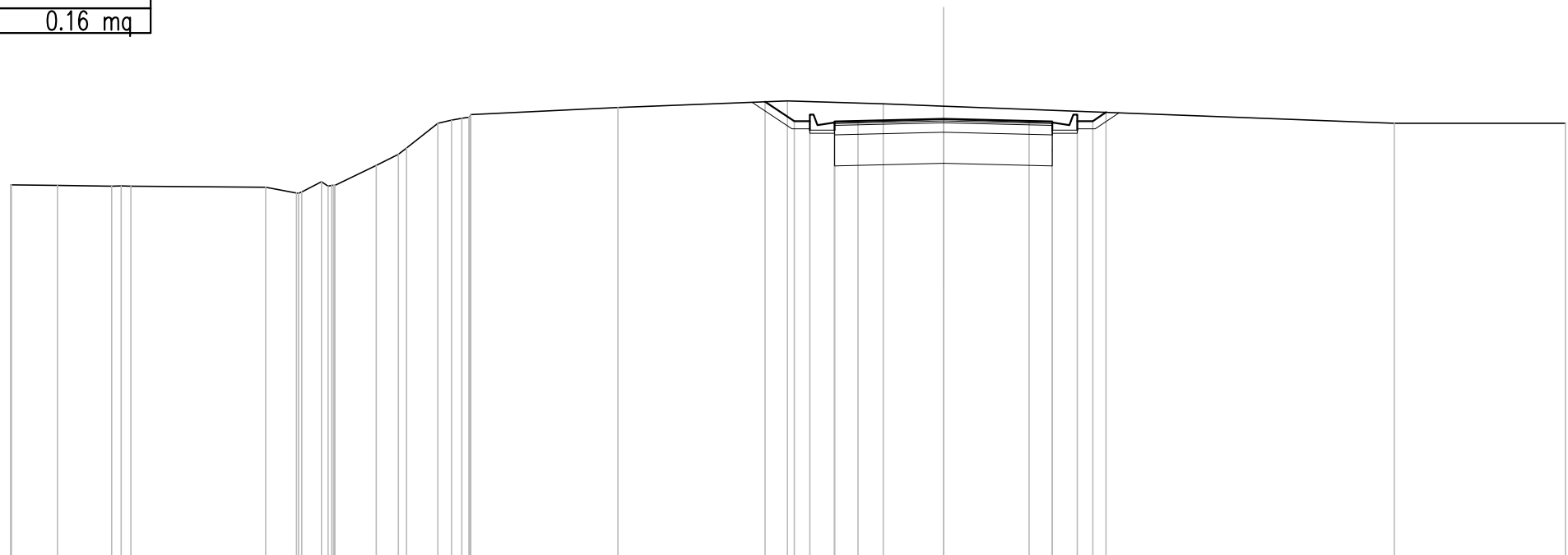
Q. PROG. STRATO SUP.														518.98	519.03	519.10	519.03	519.98								
Q. PROG. STR. SUP. TER. VEG.														519.57	519.02	519.02			519.02	519.32						
QUOTE TERRENO	517.15	517.11	517.08	517.11	517.09	517.00	516.82	517.23	517.00	517.70	518.00	518.40	519.00	519.27	519.64	519.55	519.49	519.45	519.44	519.42	519.40	519.34	519.24	519.00	519.00	519.00
DISTANZE PARZIALI STRATO SUP.															0.75	2.75		2.75	0.75							
DISTANZE PROG STRATO SUP.														-5.62	-4.80	-4.30			4.30	4.80	5.24					
DISTANZE TERRENO	-30.00	-27.91	-26.71	-25.55	-22.07	-21.87	-21.00	-20.26	-19.90	-18.43	-17.78	-17.01	-15.98	-15.64	-7.94	-4.82	-3.42	-2.05	-1.41	0.00	0.92	4.15	8.90	15.27	18.58	20.00

SEZIONE N. : 40  
 QT. PROGETTO : 519.146  
 DIST.PROG. : 0+370.000  
 DIST.PREC. : 10.000  
 DIST.SUCC. : 10.000

<b>SCAVI E BONIFICHE</b>	
STERRO	9.17 mq
BONIFICA	7.00 mq
FOSSO (SEZ. OBBL.)	1.74 mq
<b>RILEVATI</b>	
TERRENO VEGETALE	0.67 mq
<b>SOVRASTRUTTURA STRADALE</b>	
STRATO DI USURA	0.20 mq
STRATO DI BINDER	0.28 mq
STRATO DI BASE	0.42 mq
STRATO DI FONDAZIONE	2.10 mq
<b>MURI</b>	
MAGRONE	0.16 mq

SCALA 1:200

QT.RIF. 505.000



Q. PROG. STRATO SUP.																519.03	519.08	519.15	519.08	519.03					
Q. PROG. STR. SUP. TER. VEG.																519.69	519.07	519.07	519.07	519.35					
QUOTE TERRENO	517.02	517.00	516.98	516.94	516.76	517.12	517.00	517.65	518.00	518.21	519.00	519.16	519.28	519.51	519.72	519.63	519.55	519.00	519.00						
DISTANZE PARZIALI STRATO SUP.															0.75	2.75	2.75	0.75							
DISTANZE PROG STRATO SUP.															-5.74	-4.80	-4.30		4.30	4.80	5.23				
DISTANZE TERRENO	-30.00	-29.97	-28.49	-26.75	-26.13	-21.80	-20.80	-20.00	-19.57	-18.24	-17.53	-17.27	-16.26	-15.49	-15.20	-10.47	-5.02	-1.94	0.00	14.49	20.00				

SEZIONE N. : 41  
 QT. PROGETTO : 519.125  
 DIST.PROG. : 0+380.000  
 DIST.PREC. : 10.000  
 DIST.SUCC. : 10.000

SCAVI E BONIFICHE	
STERRO	8.79 mq
BONIFICA	7.00 mq
FOSSO (SEZ. OBBL.)	1.74 mq
RILEVATI	
TERRENO VEGETALE	0.63 mq
SOVRASTRUTTURA STRADALE	
STRATO DI USURA	0.20 mq
STRATO DI BINDER	0.28 mq
STRATO DI BASE	0.42 mq
STRATO DI FONDAZIONE	2.10 mq
MURI	
MAGRONE	0.16 mq

SCALA 1:200

QT.RIF. 505.000

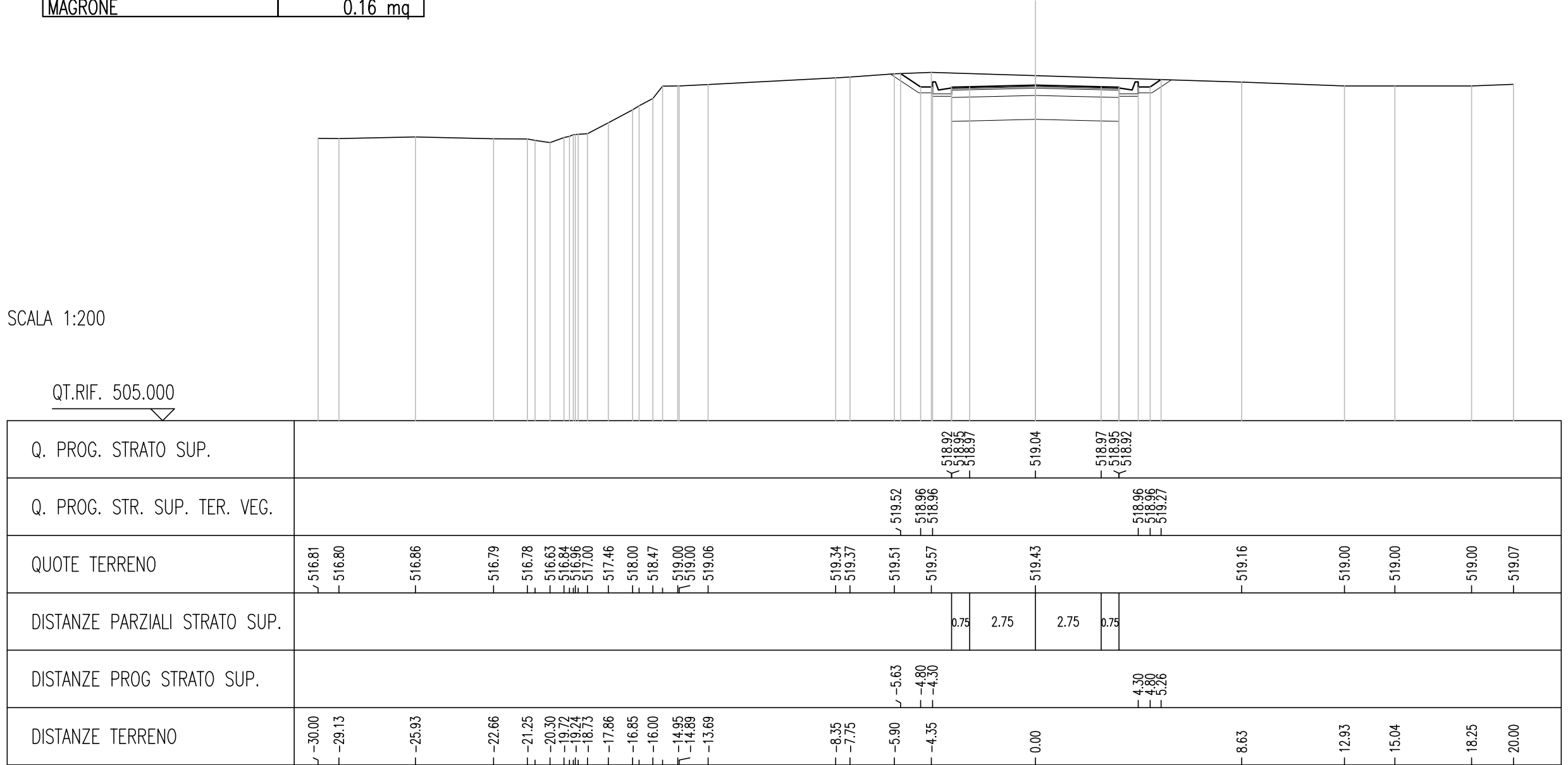
Q. PROG. STRATO SUP.													519.01	519.04	519.06	519.12	519.06	519.04	519.01					
Q. PROG. STR. SUP. TER. VEG.													519.61	519.05	519.05				519.05	519.05	519.32			
QUOTE TERRENO	516.91	516.89	516.93	516.89	516.86	516.74	516.88	517.08	518.00	518.59	519.00	519.14	519.36	519.64	519.50	519.40	519.00	519.00	519.00	519.00				
DISTANZE PARZIALI STRATO SUP.													0.75	2.75	2.75	0.75								
DISTANZE PROG STRATO SUP.													-5.64	-4.80	-4.30				4.30	4.80	5.21			
DISTANZE TERRENO	-30.00	-27.94	-26.19	-24.40	-21.52	-20.87	-18.96	-19.32	-17.34	-16.49	-15.92	-15.17	-12.09	-4.68	0.00	3.35	13.71	18.79	20.00					

SEZIONE N. : 42  
 QT. PROGETTO : 519.037  
 DIST.PROG. : 0+390.000  
 DIST.PREC. : 10.000  
 DIST.SUCC. : 10.000

SCAVI E BONIFICHE	
STERRO	9.01 mq
BONIFICA	7.00 mq
FOSSO (SEZ. OBBL.)	1.68 mq
RILEVATI	
TERRENO VEGETALE	0.65 mq
SOVRASTRUTTURA STRADALE	
STRATO DI USURA	0.20 mq
STRATO DI BINDER	0.28 mq
STRATO DI BASE	0.42 mq
STRATO DI FONDAZIONE	2.10 mq
MURI	
MAGRONE	0.16 mq

SCALA 1:200

QT.RIF. 505.000

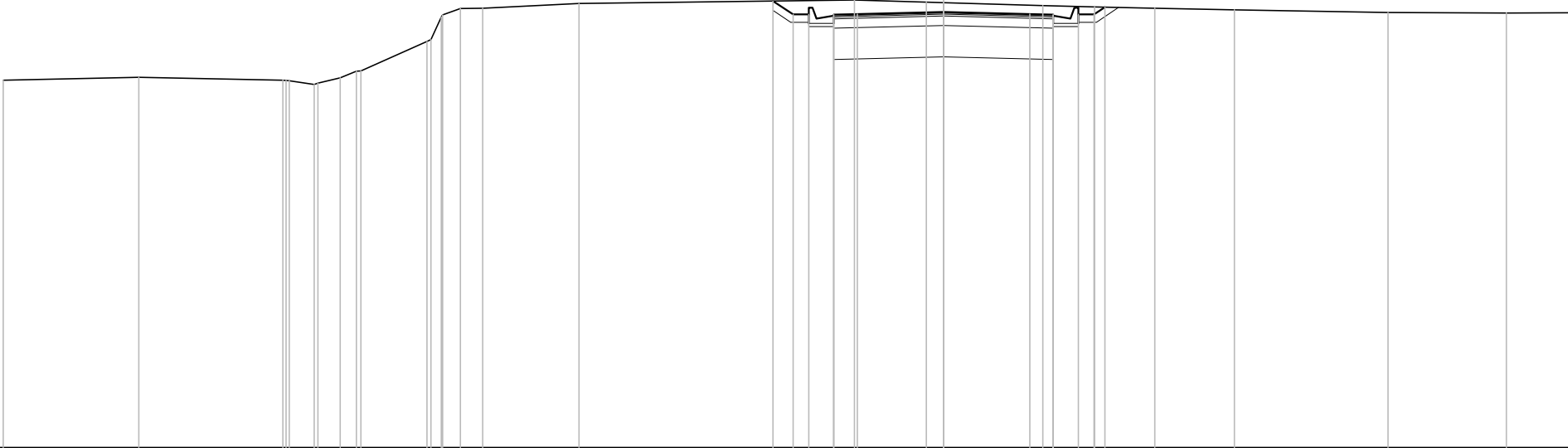


SEZIONE N. : 43  
 QT. PROGETTO : 518.882  
 DIST.PROG. : 0+400.000  
 DIST.PREC. : 10.000  
 DIST.SUCC. : 10.000

SCAVI E BONIFICHE	
STERRO	7.79 mq
BONIFICA	7.00 mq
FOSSO (SEZ. OBBL.)	1.81 mq
RILEVATI	
TERRENO VEGETALE	0.55 mq
SOVRASTRUTTURA STRADALE	
STRATO DI USURA	0.20 mq
STRATO DI BINDER	0.28 mq
STRATO DI BASE	0.42 mq
STRATO DI FONDAZIONE	2.10 mq
MURI	
MAGRONE	0.16 mq

SCALA 1:200

QT.RIF. 505.000



Q. PROG. STRATO SUP.									518.76	518.79	518.61	518.88	518.81	518.79	518.76									
Q. PROG. STR. SUP. TER. VEG.									519.23	518.80	518.80				518.80	518.80	519.04							
QUOTE TERRENO	516.71	516.80	516.70	516.69	516.57	516.61	516.99	517.00	517.95	518.99	519.00	519.15		519.08	519.05	519.00	518.95	518.87	518.85	518.86				
DISTANZE PARZIALI STRATO SUP.														0.75	2.75	2.75	0.75							
DISTANZE PROG STRATO SUP.									-5.44	-4.80	-4.30				4.30	4.80	5.15							
DISTANZE TERRENO	-30.00	-25.68	-21.07	-20.87	-20.08	-19.96	-18.74	-18.59	-16.48	-16.02	-15.41	-14.70	-11.63		-2.84	-0.55	0.00	3.17	4.82	6.74	9.28	14.19	17.95	20.00

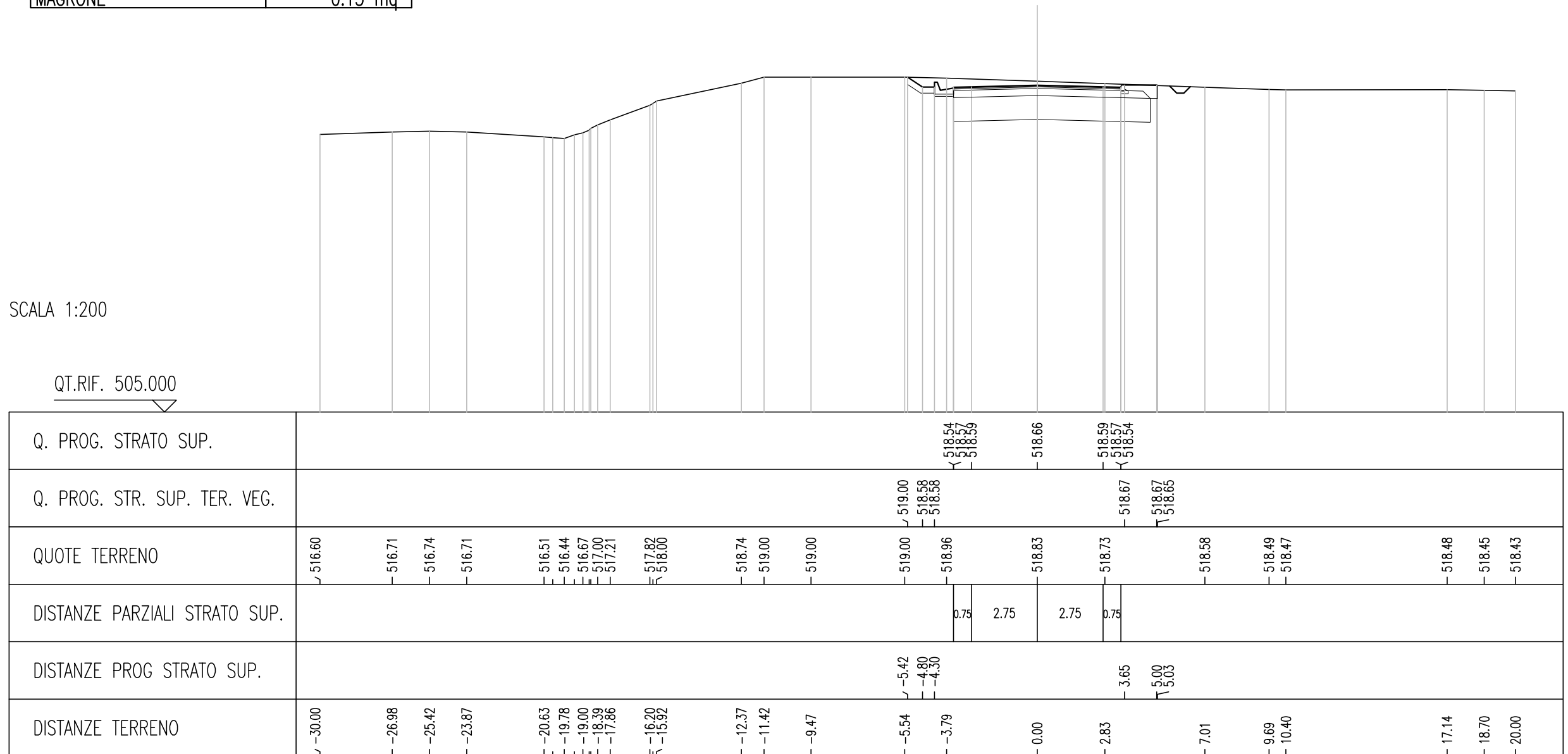


SEZIONE N. : 44  
 QT. PROGETTO : 518.660  
 DIST.PROG. : 0+410.000  
 DIST.PREC. : 10.000  
 DIST.SUCC. : 10.000

SCAVI E BONIFICHE	
STERRO	6.71 mq
BONIFICA	8.23 mq
FOSSO (SEZ. OBBL.)	1.81 mq
RILEVATI	
TERRENO VEGETALE	0.80 mq
SOVRASTRUTTURA STRADALE	
STRATO DI USURA	0.20 mq
STRATO DI BINDER	0.28 mq
STRATO DI BASE	0.42 mq
STRATO DI FONDAZIONE	2.43 mq
MURI	
MAGRONE	0.15 mq

SCALA 1:200

QT.RIF. 505.000

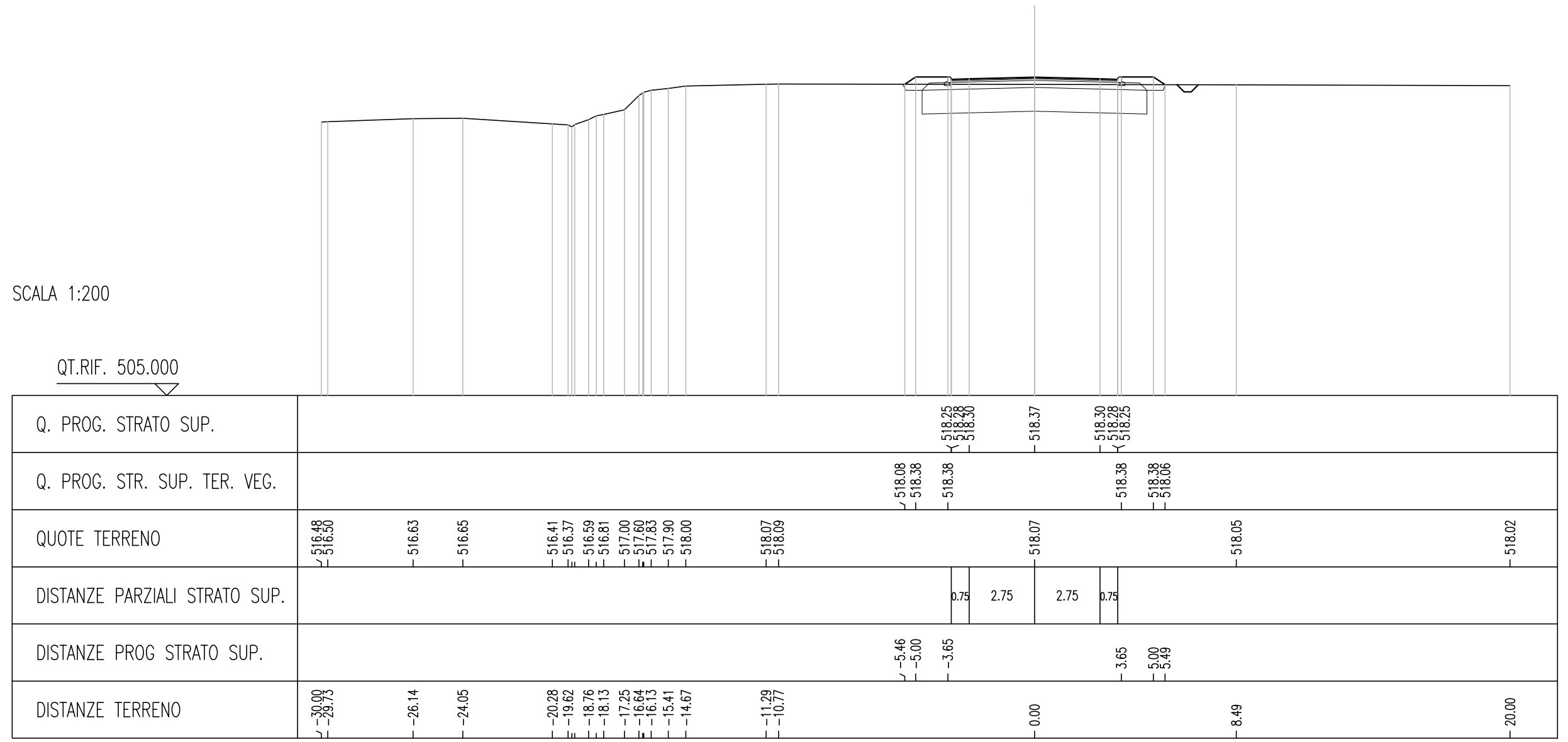


SEZIONE N. : 45  
 QT. PROGETTO : 518.372  
 DIST.PROG. : 0+420.000  
 DIST.PREC. : 10.000  
 DIST.SUCC. : 6.155

SCAVI E BONIFICHE	
STERRO	2.11 mq
BONIFICA	9.46 mq
FOSSO (SEZ. OBBL.)	1.87 mq
RILEVATI	
TERRENO VEGETALE	1.32 mq
SOVRASTRUTTURA STRADALE	
STRATO DI USURA	0.20 mq
STRATO DI BINDER	0.28 mq
STRATO DI BASE	0.42 mq
STRATO DI FONDAZIONE	2.76 mq
MURI	
MAGRONE	0.14 mq

SCALA 1:200

QT.RIF. 505.000



Q. PROG. STRATO SUP.											518.25	518.30	518.37	518.30	518.25						
Q. PROG. STR. SUP. TER. VEG.											518.08	518.38	518.38		518.38	518.38	518.06				
QUOTE TERRENO	516.48	516.50	516.63	516.65	516.41	516.37	516.59	516.81	517.00	517.60	517.83	517.90	518.00	518.07	518.07	518.05	518.02				
DISTANZE PARZIALI STRATO SUP.											0.75	2.75	2.75	0.75							
DISTANZE PROG STRATO SUP.											-5.46	-5.00	-3.65				-3.65	-5.00	-5.49		
DISTANZE TERRENO	-30.00	-29.73	-26.14	-24.05	-20.28	-19.62	-18.76	-18.13	-17.25	-16.64	-16.13	-15.41	-14.67	-11.29	-10.77	0.00	8.49	20.00			

SEZIONE N. : 46  
 QT. PROGETTO : 518.164  
 DIST.PROG. : 0+426.155  
 DIST.PREC. : 6.155  
 DIST.SUCC. : 3.845

SCAVI E BONIFICHE	
STERRO	4.73 mq
BONIFICA	9.46 mq
FOSSO (SEZ. OBBL.)	1.87 mq
RILEVATI	
TERRENO VEGETALE	1.02 mq
SOVRASTRUTTURA STRADALE	
STRATO DI USURA	0.20 mq
STRATO DI BINDER	0.28 mq
STRATO DI BASE	0.42 mq
STRATO DI FONDAZIONE	2.76 mq
MURI	
MAGRONE	0.14 mq

SCALA 1:200

QT.RIF. 505.000

Q. PROG. STRATO SUP.																518.05	518.10	518.16	518.10	518.05														
Q. PROG. STR. SUP. TER. VEG.																518.18	518.18	518.18	518.18	518.18														
QUOTE TERRENO	516.41	516.44	516.52	516.57	516.42	516.18	516.55	516.94	517.36	517.54	517.94	518.00	518.08	518.12	518.15	518.14	518.14	518.14	518.13	518.13	518.13	518.06												
DISTANZE PARZIALI STRATO SUP.																0.75	2.75	2.75	0.75															
DISTANZE PROG STRATO SUP.																-5.06	-5.00	-3.65				-3.65	5.00	5.10										
DISTANZE TERRENO	-30.00	-29.55	-27.21	-22.49	-20.07	-19.27	-18.61	-17.83	-16.89	-16.63	-15.13	-14.91	-10.72	-8.82	-6.69	-5.85	-4.65	-3.62	-2.29	-0.98	0.00	20.00												

SEZIONE N. : 47  
 QT. PROGETTO : 518.033  
 DIST.PROG. : 0+430.000  
 DIST.PREC. : 3.845  
 DIST.SUCC. : 10.000

SCAVI E BONIFICHE	
STERRO	5.06 mq
BONIFICA	9.46 mq
FOSSO (SEZ. OBBL.)	1.88 mq

RILEVATI	
TERRENO VEGETALE	0.94 mq

SOVRASTRUTTURA STRADALE	
STRATO DI USURA	0.20 mq
STRATO DI BINDER	0.28 mq
STRATO DI BASE	0.42 mq
STRATO DI FONDAZIONE	2.76 mq

MURI	
MAGRONE	0.14 mq

SCALA 1:200

QT.RIF. 505.000

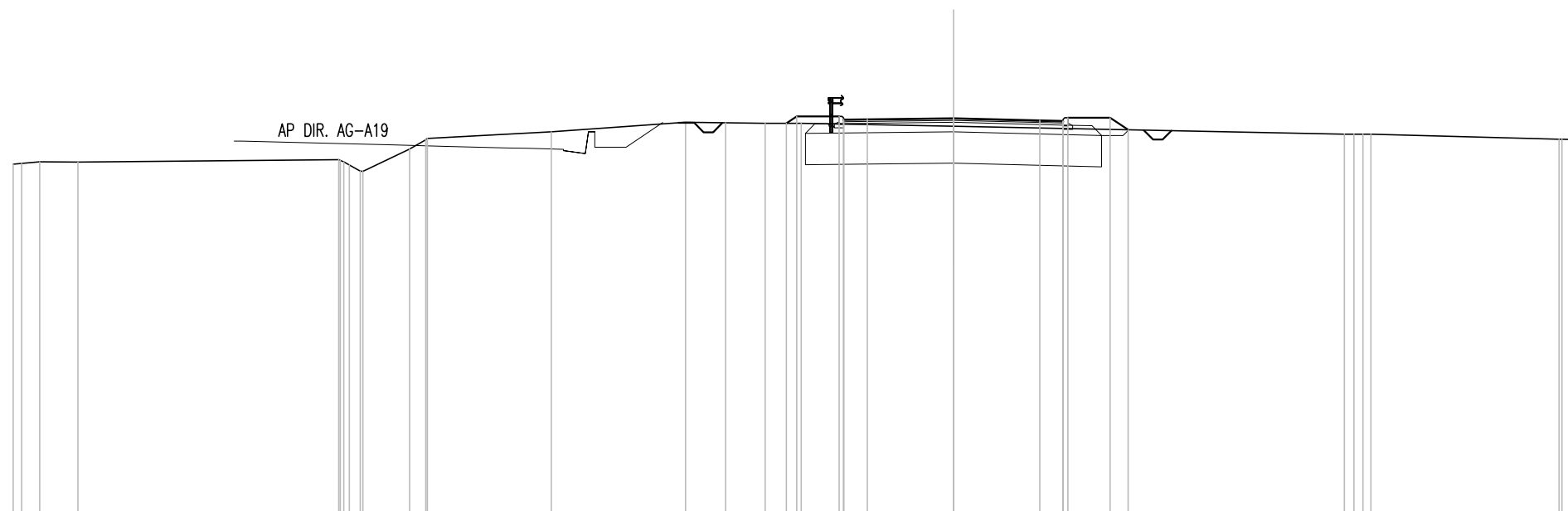
Q. PROG. STRATO SUP.																			517.93	517.96	517.99	518.03	517.96	517.95	517.92												
Q. PROG. STR. SUP. TER. VEG.																			518.05	518.06	518.06	518.03	518.05	518.05	518.03												
QUOTE TERRENO	516.36	516.41	516.46				516.52	516.42	516.12	516.53	516.88	517.00	517.41	517.67	517.79	517.95	518.00				518.07	518.05	518.06	518.06	518.04	518.04	518.04	518.04	518.03				518.03	518.00	518.00		
DISTANZE PARZIALI STRATO SUP.																			0.75	2.75			2.75	0.75													
DISTANZE PROG STRATO SUP.																			-5.01	-5.00	-3.65				-3.65	5.00	5.02										
DISTANZE TERRENO	-30.00	-29.43	-27.88				-21.52	-19.93	-19.14	-18.51	-17.78	-17.54	-16.75	-15.77	-15.32	-14.50	-13.71				-8.13	-5.39	-5.00	-3.65	-1.47	0.00	1.89	6.24				10.51	18.14	20.00			

SEZIONE N. : 48  
 QT. PROGETTO : 517.689  
 DIST.PROG. : 0+440.000  
 DIST.PREC. : 10.000  
 DIST.SUCC. : 10.000

SCAVI E BONIFICHE	
STERRO	2.39 mq
BONIFICA	9.46 mq
FOSSO (SEZ. OBBL.)	0.91 mq
RILEVATI	
TERRENO VEGETALE	1.27 mq
SOVRASTRUTTURA STRADALE	
STRATO DI USURA	0.20 mq
STRATO DI BINDER	0.28 mq
STRATO DI BASE	0.42 mq
STRATO DI FONDAZIONE	2.76 mq
MURI	
MAGRONE	0.14 mq

SCALA 1:200

QT.RIF. 505.000



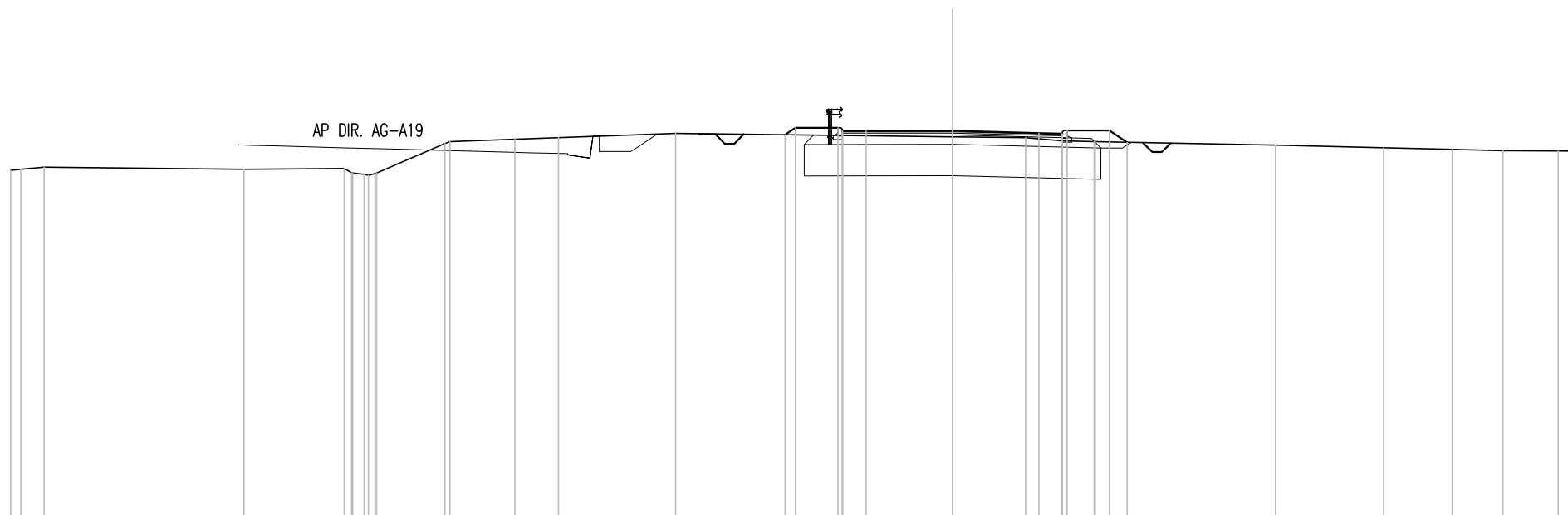
Q. PROG. STRATO SUP.								517.62	517.68	517.69	517.62	517.60	517.57													
Q. PROG. STR. SUP. TER. VEG.								517.53	517.75			517.70	517.70	517.32												
QUOTE TERRENO	516.23	516.25	516.30	516.29		516.37	516.00	515.99	516.71	517.00	517.05		517.25		517.56	517.54	517.53	517.53	517.43		517.18	517.18		517.02	517.00	
DISTANZE PARZIALI STRATO SUP.												0.75	2.75	2.75	0.75											
DISTANZE PROG STRATO SUP.										-5.33	-5.00	-3.65								3.65	5.00	5.57				
DISTANZE TERRENO	-30.00	-29.73	-29.15	-27.93		-19.62	-18.92	-18.85	-17.35	-16.83	-16.78		-12.83		-6.55	-7.27	-6.01	-4.86	-0.00		12.47	13.06	13.52		19.32	20.00

SEZIONE N. : 49  
 QT. PROGETTO : 517.346  
 DIST.PROG. : 0+450.000  
 DIST.PREC. : 10.000  
 DIST.SUCC. : 10.000

SCAVI E BONIFICHE	
STERRO	2.76 mq
BONIFICA	9.45 mq
FOSSO (SEZ. OBBL.)	1.88 mq
RILEVATI	
TERRENO VEGETALE	1.26 mq
SOVRASTRUTTURA STRADALE	
STRATO DI USURA	0.20 mq
STRATO DI BINDER	0.28 mq
STRATO DI BASE	0.42 mq
STRATO DI FONDAZIONE	2.76 mq
MURI	
MAGRONE	0.14 mq

SCALA 1:200

QT.RIF. 505.000



Q. PROG. STRATO SUP.										517.31 517.34 517.34																	
Q. PROG. STR. SUP. TER. VEG.										517.22 517.44																	
QUOTE TERRENO	516.09 516.12 516.19		516.12		516.15 515.96 516.00		516.95 517.00		517.08 517.13		517.26		517.16		517.13 517.03		517.00 517.00		516.89		516.81		516.75		516.72		516.71 516.69
DISTANZE PARZIALI STRATO SUP.																											
DISTANZE PROG STRATO SUP.																											
DISTANZE TERRENO	-30.00 -29.67 -28.93		-22.57		-19.38 -18.74 -18.34		-16.16 -16.01		-13.94 -12.55		-8.82		0.00		2.33 3.50		4.51 4.54		10.29		13.73		15.92		17.53		19.30 20.00

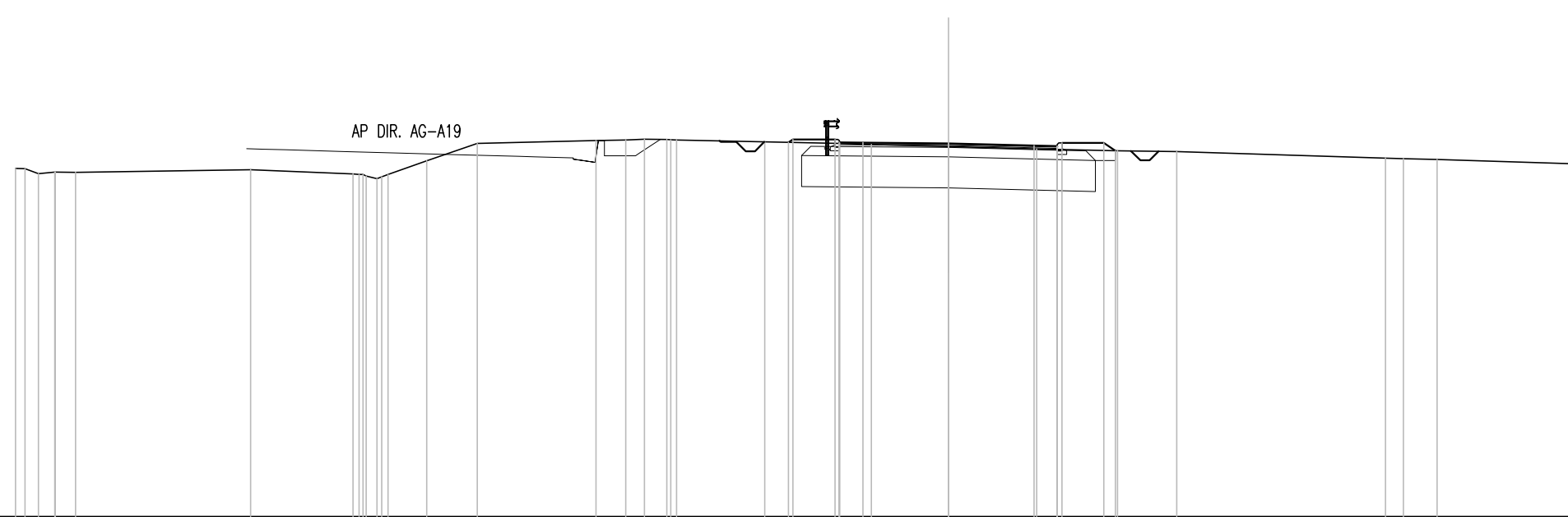
SEZIONE N. : 50  
 QT. PROGETTO : 517.003  
 DIST.PROG. : 0+460.000  
 DIST.PREC. : 10.000  
 DIST.SUCC. : 10.000

SCAVI E BONIFICHE	
STERRO	3.71 mq
BONIFICA	9.45 mq
FOSSO (SEZ. OBBL.)	1.89 mq
RILEVATI	
TERRENO VEGETALE	1.13 mq
SOVRASTRUTTURA STRADALE	
STRATO DI USURA	0.20 mq
STRATO DI BINDER	0.28 mq
STRATO DI BASE	0.42 mq
STRATO DI FONDAZIONE	2.75 mq
MURI	
MAGRONE	0.14 mq

SCALA 1:200

QT.RIF. 505.000

Q. PROG. STRATO SUP.																517.00	517.03	517.00	516.93	516.89							
Q. PROG. STR. SUP. TER. VEG.																517.04	517.13	517.13	517.02	517.02							
QUOTE TERRENO	516.20	516.19	516.08	516.08	516.16	516.02	515.87	516.00	516.44	517.00	517.09	517.12	517.14	517.13	517.11	517.05	517.00	516.97	516.90	516.82	516.77	516.74	516.53	516.51	516.49	516.35	
DISTANZE PARZIALI STRATO SUP.																0.75	2.75	2.75	0.75								
DISTANZE PROG STRATO SUP.																-5.15	-5.00	-3.65	3.65	5.00	5.37						
DISTANZE TERRENO	-30.00	-29.69	-28.74	-28.72	-28.07	-22.44	-19.15	-18.38	-18.02	-16.77	-15.16	-11.34	-10.38	-9.78	-9.06	-8.75	-5.91	-3.52	-2.47	0.00	2.84	5.44	7.34	14.06	14.63	15.71	20.00

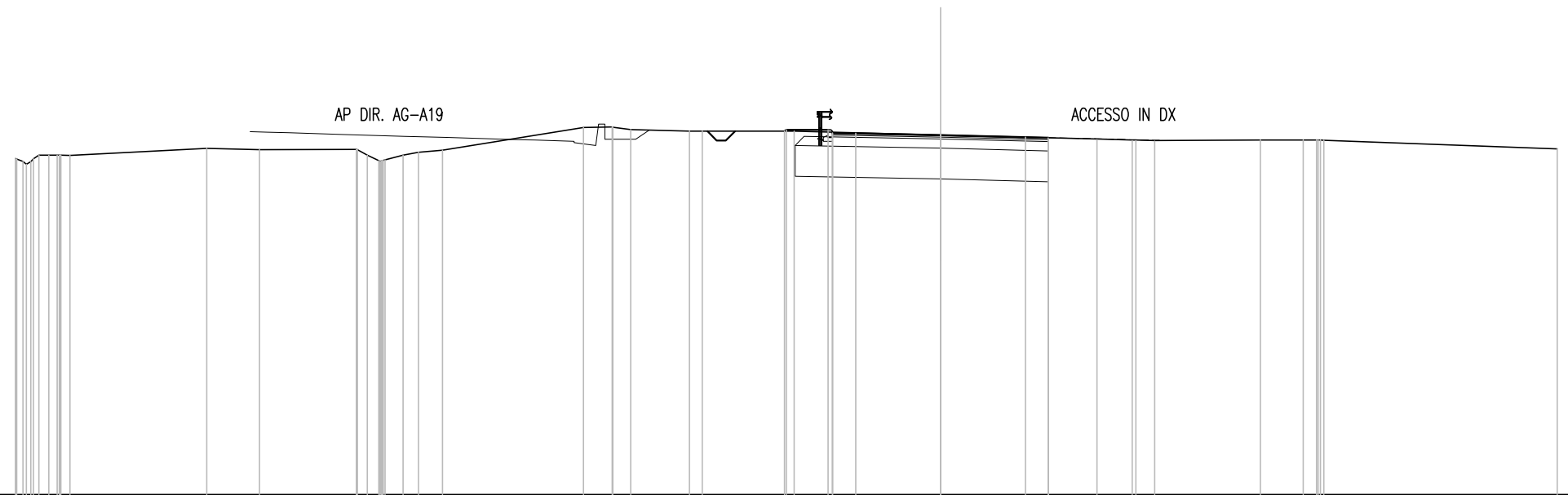


SEZIONE N. : 51  
 QT. PROGETTO : 516.660  
 DIST.PROG. : 0+470.000  
 DIST.PREC. : 10.000  
 DIST.SUCC. : 10.000

SCAVI E BONIFICHE	
STERRO	4.54 mq
BONIFICA	9.45 mq
FOSSO (SEZ. OBBL.)	1.82 mq
RILEVATI	
TERRENO VEGETALE	1.03 mq
SOVRASTRUTTURA STRADALE	
STRATO DI USURA	0.20 mq
STRATO DI BINDER	0.28 mq
STRATO DI BASE	0.42 mq
STRATO DI FONDAZIONE	2.75 mq
MURI	
MAGRONE	0.14 mq

SCALA 1:200

QT.RIF. 505.000



Q. PROG. STRATO SUP.																516.70	516.71	516.66	516.59	516.57	516.54													
Q. PROG. STR. SUP. TER. VEG.																516.78	516.83				516.67													
QUOTE TERRENO	515.88	515.80	516.00	515.99	516.22	516.18	516.19	515.83	516.00	516.09	516.17	516.90	516.91	516.84	516.78	516.78	516.78	516.66	516.53	516.50	516.48	516.50	516.50	516.49	516.49	516.21								
DISTANZE PARZIALI STRATO SUP.																0.75	2.75	2.75	0.75															
DISTANZE PROG STRATO SUP.																-5.06	-5.00	-3.65				-3.65	-5.00	-5.22										
DISTANZE TERRENO	-30.00	-29.75	-29.24	-28.65	-28.23	-23.80	-22.09	-18.95	-18.22	-17.43	-16.93	-16.15	-11.58	-10.65	-10.05	-8.14	-7.72	-4.75	0.00	5.07	6.22	6.94	10.37	11.76	12.24	12.43	20.00							

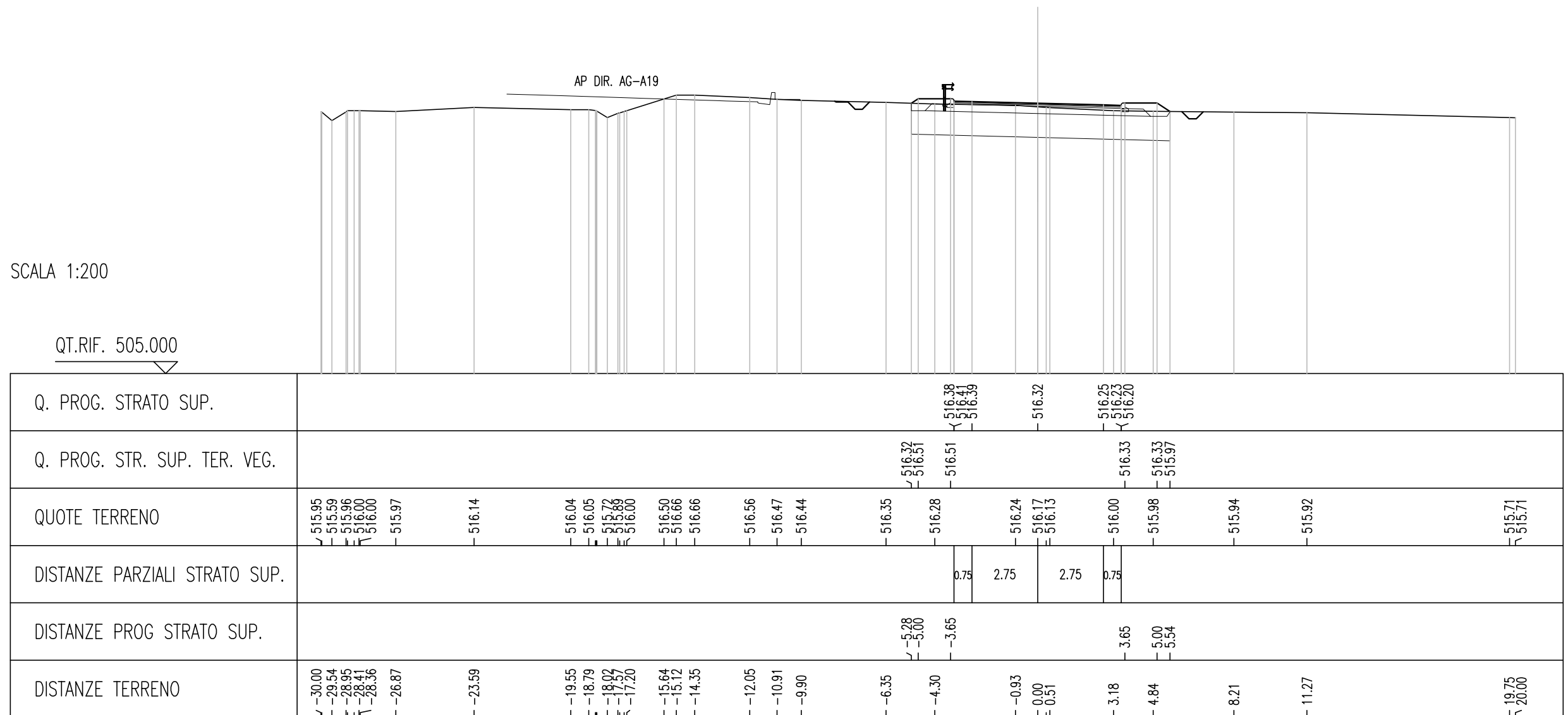


SEZIONE N. : 52  
QT. PROGETTO : 516.316  
DIST.PROG. : 0+480.000  
DIST.PREC. : 10.000  
DIST.SUCC. : 10.000

SCAVI E BONIFICHE	
STERRO	2.83 mq
BONIFICA	9.45 mq
FOSSO (SEZ. OBBL.)	1.92 mq
RILEVATI	
TERRENO VEGETALE	1.20 mq
SOVRASTRUTTURA STRADALE	
STRATO DI USURA	0.20 mq
STRATO DI BINDER	0.28 mq
STRATO DI BASE	0.42 mq
STRATO DI FONDAZIONE	2.75 mq
MURI	
MAGRONE	0.14 mq

SCALA 1:200

QT.RIF. 505.000



SEZIONE N. : 53  
 QT. PROGETTO : 515.973  
 DIST.PROG. : 0+490.000  
 DIST.PREC. : 10.000  
 DIST.SUCC. : 10.000

SCAVI E BONIFICHE	
STERRO	2.70 mq
BONIFICA	9.44 mq
FOSSO (SEZ. OBBL.)	1.91 mq
RILEVATI	
TERRENO VEGETALE	1.21 mq
SOVRASTRUTTURA STRADALE	
STRATO DI USURA	0.20 mq
STRATO DI BINDER	0.28 mq
STRATO DI BASE	0.42 mq
STRATO DI FONDAZIONE	2.75 mq
MURI	
MAGRONE	0.14 mq

SCALA 1:200

QT.RIF. 505.000

AP DIR. AG-A19

Q. PROG. STRATO SUP.																				516.04	516.07	516.05	515.97	515.90	515.88	515.85														
Q. PROG. STR. SUP. TER. VEG.																				515.92	516.17	516.17				515.98	515.98	515.88												
QUOTE TERRENO	515.80	515.64	515.64	516.00	516.00	515.94	516.05	515.97	515.99	515.64	515.97	516.00	516.34	516.34	516.34	516.17	516.00	515.98	515.81	515.79	515.74	515.70	515.70	515.68	515.67	515.66	515.56	515.27												
DISTANZE PARZIALI STRATO SUP.																				0.75	2.75	2.75	2.75	0.75																
DISTANZE PROG STRATO SUP.																				-5.37	-5.00	-3.65				-3.65	-5.00	-5.45												
DISTANZE TERRENO	-30.00	-29.70	-29.21	-28.73	-28.22	-25.54	-23.42	-19.93	-18.67	-17.89	-17.04	-16.89	-15.31	-13.77	-12.80	-11.28	-8.41	-7.69	-0.85	0.00	2.14	3.85	3.93	5.15	6.14	7.03	11.37	20.00												

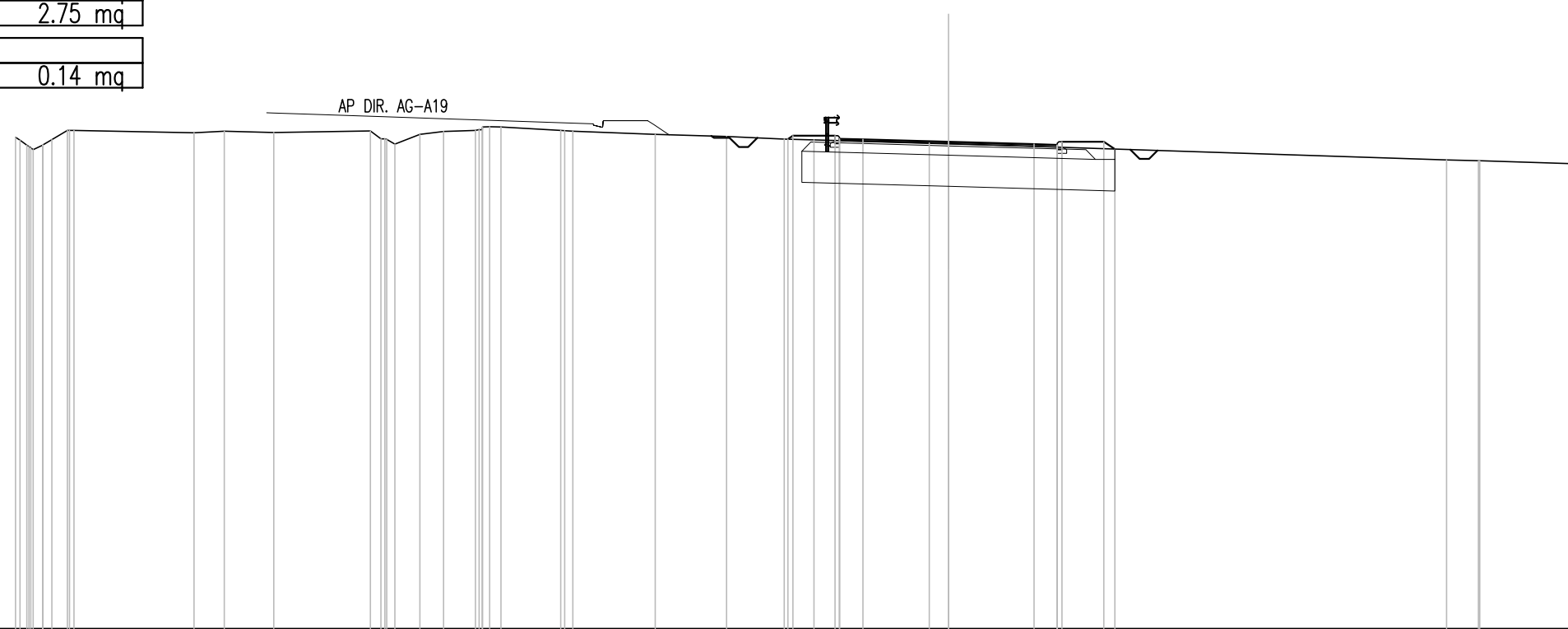
SEZIONE N. : 54  
 QT. PROGETTO : 515.630  
 DIST.PROG. : 0+500.000  
 DIST.PREC. : 10.000  
 DIST.SUCC. : 10.000

SCAVI E BONIFICHE	
STERRO	3.90 mq
BONIFICA	9.44 mq
FOSSO (SEZ. OBBL.)	1.90 mq
RILEVATI	
TERRENO VEGETALE	1.11 mq
SOVRASTRUTTURA STRADALE	
STRATO DI USURA	0.20 mq
STRATO DI BINDER	0.28 mq
STRATO DI BASE	0.42 mq
STRATO DI FONDAZIONE	2.75 mq
MURI	
MAGRONE	0.14 mq

SCALA 1:200

QT.RIF. 500.000

Q. PROG. STRATO SUP.																515.70	515.71	515.63	515.55	515.50											
Q. PROG. STR. SUP. TER. VEG.																515.72	515.83	515.83	515.63	515.63	515.40										
QUOTE TERRENO	515.78	515.52	515.53	516.00	516.00				515.92	515.97	515.93	515.98	515.72	515.56	515.87	515.96	516.00	516.12	516.11	516.00	515.98	515.87	515.81	515.72	515.69	515.59	515.57	515.05	515.02	515.02	514.94
DISTANZE PARZIALI STRATO SUP.																0.75	2.75	2.75	0.75												
DISTANZE PROG STRATO SUP.																-5.16	-5.00	-3.65	3.65	5.00	5.35										
DISTANZE TERRENO	-30.00	-29.64	-29.13	-28.33	-28.12				-24.26	-23.29	-21.70	-18.59	-18.32	-17.80	-17.00	-16.24	-15.21	-14.75	-14.39	-12.47	-12.08	-9.43	-7.14	-5.28	-4.32	-0.62	0.00	16.02	17.05	17.09	20.00

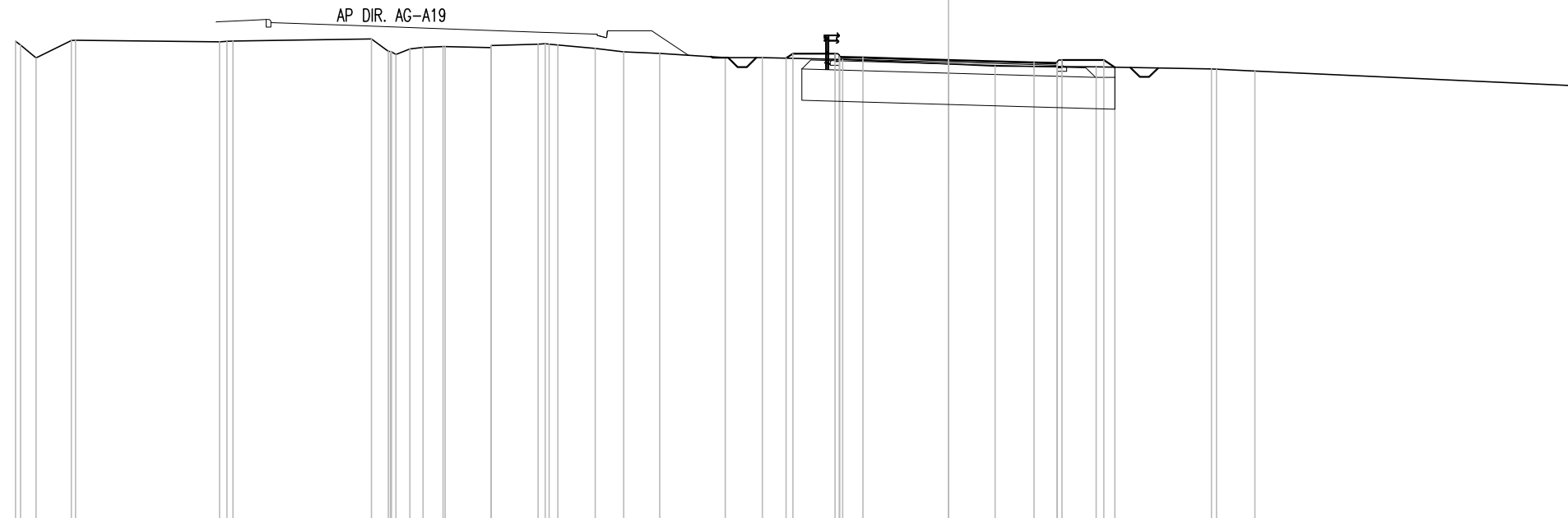


SEZIONE N. : 55  
 QT. PROGETTO : 515.299  
 DIST.PROG. : 0+510.000  
 DIST.PREC. : 10.000  
 DIST.SUCC. : 10.000

SCAVI E BONIFICHE	
STERRO	3.38 mq
BONIFICA	9.44 mq
FOSSO (SEZ. OBBL.)	1.88 mq
RILEVATI	
TERRENO VEGETALE	1.13 mq
SOVRASTRUTTURA STRADALE	
STRATO DI USURA	0.20 mq
STRATO DI BINDER	0.28 mq
STRATO DI BASE	0.42 mq
STRATO DI FONDAZIONE	2.75 mq
MURI	
MAGRONE	0.14 mq

SCALA 1:200

QT.RIF. 500.000



Q. PROG. STRATO SUP.																515.37 515.38	515.30	515.22 515.20 515.17																
Q. PROG. STR. SUP. TER. VEG.																515.35 515.30	515.50	515.30	515.30 515.06															
QUOTE TERRENO	515.90 515.37	515.92 515.93	515.88 515.90	515.97 515.57	515.65 515.70	515.72 515.72	515.69 515.76	515.80 515.78	515.67 515.55	515.50	515.38	515.37	515.31	515.17	515.10	515.07	515.00 515.00	514.94	514.47															
DISTANZE PARZIALI STRATO SUP.																0.75	2.75	2.75	0.75															
DISTANZE PROG STRATO SUP.																-5.22 -5.00	-3.65	-3.65	-5.00 -5.36															
DISTANZE TERRENO	-30.00 -29.34	-28.21 -28.07	-23.44 -23.01	-18.55 -18.01	-17.32 -16.88	-16.25 -16.18	-14.70 -14.70	-13.20 -12.56	-11.36 -10.45	-9.29	-7.17	-5.99	-3.40	0.00	1.50	4.75	8.46 8.62	9.86	20.00															



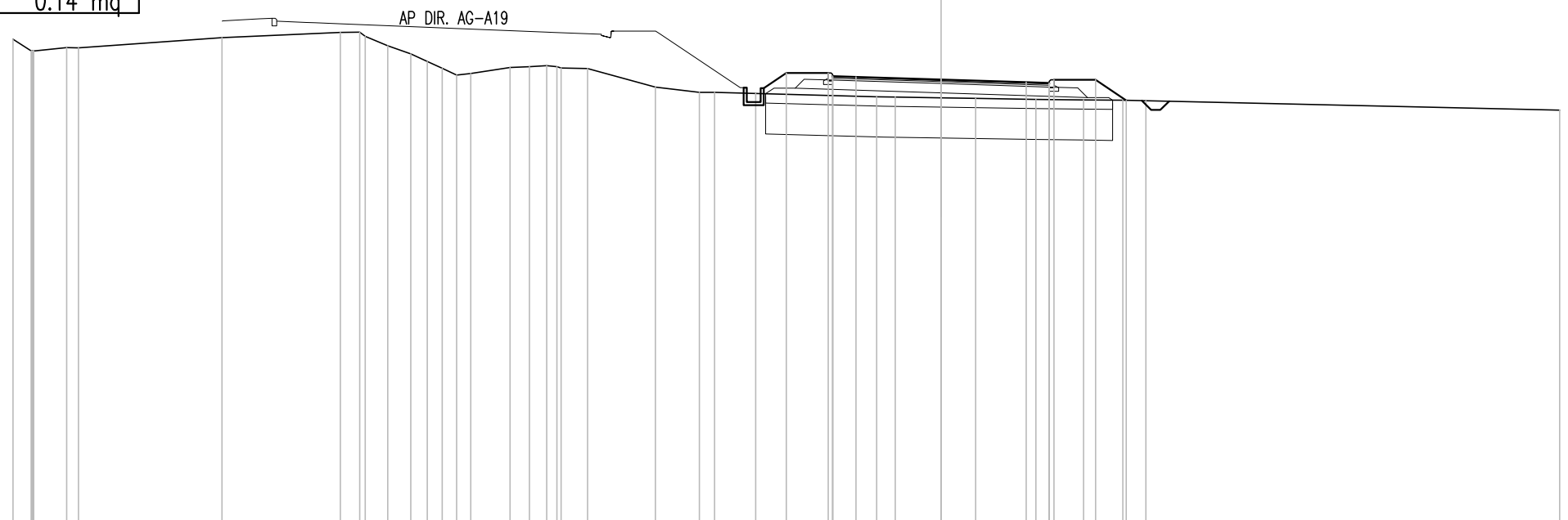


SEZIONE N. : 58  
 QT. PROGETTO : 514.414  
 DIST.PROG. : 0+540.000  
 DIST.PREC. : 10.000  
 DIST.SUCC. : 10.000

SCAVI E BONIFICHE	
SCOTICO	11.22 m
BONIFICA	11.22 mq
FOSSO (SEZ. OBBL.)	0.89 mq
RILEVATI	
RILEVATO	1.72 mq
TERRENO VEGETALE	1.29 mq
SOVRASTRUTTURA STRADALE	
STRATO DI USURA	0.20 mq
STRATO DI BINDER	0.28 mq
STRATO DI BASE	0.42 mq
STRATO DI FONDAZIONE	2.75 mq
MURI	
MAGRONE	0.14 mq

SCALA 1:200

QT.RIF. 500.000



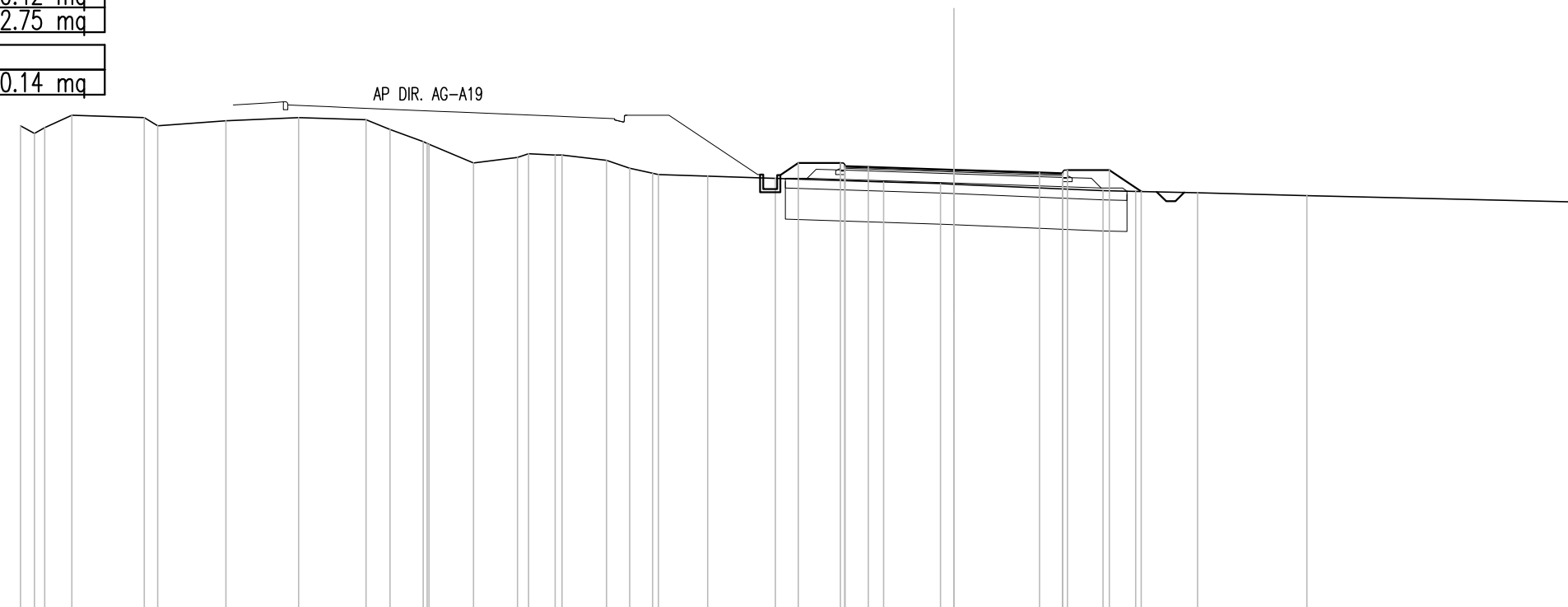
Q. PROG. STRATO SUP.					514.50	514.50	514.50	514.41	514.33	514.30	514.27																										
Q. PROG. STR. SUP. TER. VEG.					514.50	514.50	514.50	514.41	514.33	514.30	514.27	514.40	514.40	513.74																							
QUOTE TERRENO	515.72	515.34	515.34	515.44	515.44	515.77	515.93	515.94	515.81	515.51	515.24	515.00	514.78	514.56	514.61	514.61	514.81	514.83	514.87	514.76	514.77	514.17	514.00	514.00	513.96	514.63	514.63	514.63	513.86	513.84	513.82	513.80	513.77	513.76	513.74	513.73	513.43
DISTANZE PARZIALI STRATO SUP.																											0.75	2.75		2.75	0.75						
DISTANZE PROG STRATO SUP.																										-5.99	-5.00	-3.65				3.65	5.00	5.99			
DISTANZE TERRENO	-30.00	-29.41	-29.33	-28.27	-27.88	-23.24	-19.42	-18.79	-18.62	-17.88	-17.14	-16.61	-16.12	-15.66	-15.20	-13.93	-13.31	-12.75	-12.28	-11.42	-11.42	-9.23	-7.81	-7.32				-2.08	-1.48	0.00	1.12	3.07	4.61	5.88	6.62	20.00	

SEZIONE N. : 59  
 QT. PROGETTO : 514.156  
 DIST.PROG. : 0+550.000  
 DIST.PREC. : 10.000  
 DIST.SUCC. : 9.488

<b>SCAVI E BONIFICHE</b>	
SCOTICO	10.99 m
BONIFICA	10.99 mq
FOSSO (SEZ. OBBL.)	0.88 mq
<b>RILEVATI</b>	
RILEVATO	0.53 mq
TERRENO VEGETALE	1.23 mq
<b>SOVRASTRUTTURA STRADALE</b>	
STRATO DI USURA	0.20 mq
STRATO DI BINDER	0.28 mq
STRATO DI BASE	0.42 mq
STRATO DI FONDAZIONE	2.75 mq
<b>MURI</b>	
MAGRONE	0.14 mq

SCALA 1:200

QT.RIF. 500.000



Q. PROG. STRATO SUP.														514.24	514.25	514.16	514.07	514.04	514.01															
Q. PROG. STR. SUP. TER. VEG.														513.88	514.37	514.37	514.14	514.14	513.46															
QUOTE TERRENO	515.56	515.32	515.51	515.91	515.82	515.57	515.72	515.83	515.76	515.45	515.06	514.98	514.37	514.55	514.67	514.63	514.45	514.20	514.04	514.00	513.95		513.77	513.71	513.69		513.49	513.46	513.41		513.32		513.12	
DISTANZE PARZIALI STRATO SUP.																0.75	2.75	2.75	0.75															
DISTANZE PROG STRATO SUP.														-5.74	-5.00	-3.65			3.65	5.00	6.02													
DISTANZE TERRENO	-30.00	-29.55	-29.22	-28.35	-26.02	-25.59	-23.40	-21.06	-18.89	-18.12	-17.05	-16.87	-15.44	-14.03	-13.67	-12.82	-12.59	-11.16	-10.42	-9.68	-9.49	-7.92		-2.25	-0.43	0.00		4.80	5.84	7.84		11.35		20.00





SEZIONE N. : 61

QT. PROGETTO : 513.693

DIST.PROG. : 0+570.000

DIST.PREC. : 10.512

DIST.SUCC. : 10.000

SCAVI E BONIFICHE	
STERRO	3.53 mq
BONIFICA	9.44 mq
FOSSO (SEZ. OBBL.)	0.84 mq

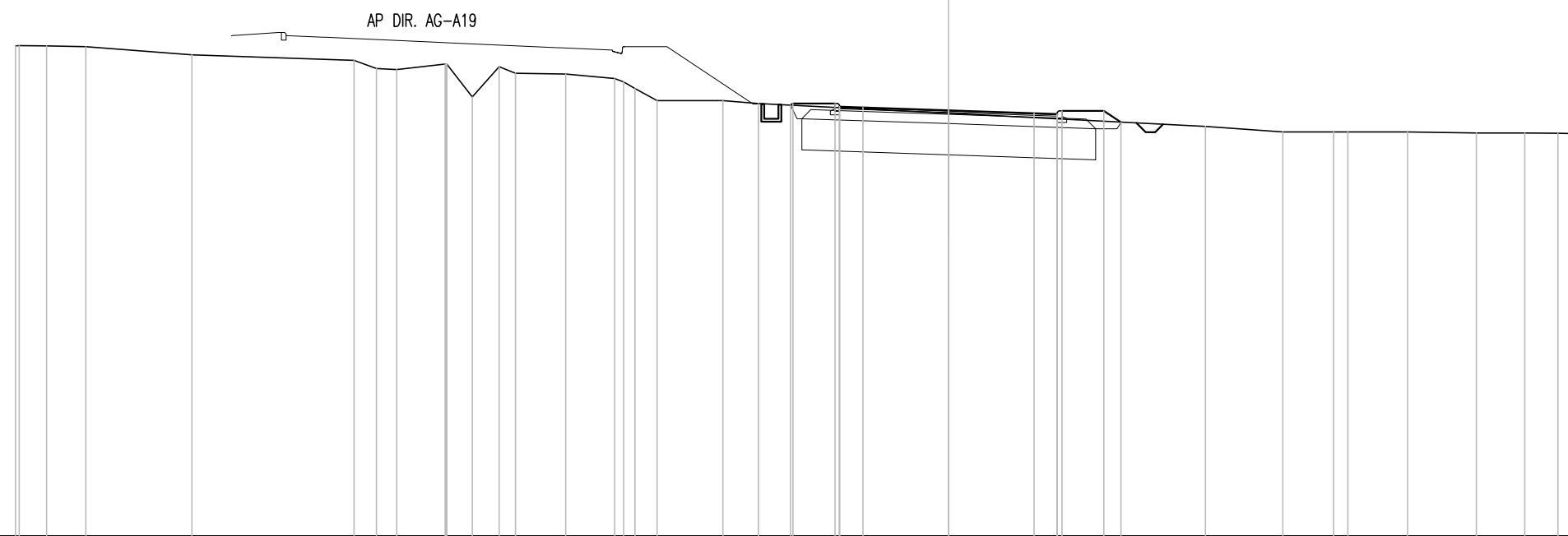
RILEVATI	
TERRENO VEGETALE	1.11 mq

SOVRASTRUTTURA STRADALE	
STRATO DI USURA	0.20 mq
STRATO DI BINDER	0.28 mq
STRATO DI BASE	0.42 mq
STRATO DI FONDAZIONE	2.75 mq

MURI	
MAGRONE	0.14 mq

SCALA 1:200

QT.RIF. 500.000



Q. PROG. STRATO SUP.												513.78	513.69	513.60	513.54																		
Q. PROG. STR. SUP. TER. VEG.												513.86	513.91	513.67	513.67	513.31																	
QUOTE TERRENO	515.77	515.77	515.74	515.48	515.30	515.04	515.00	515.18	515.18	514.12	515.10	514.89	514.86	514.72	514.39	514.00	514.00	513.91		513.60			513.17	513.00	513.00	513.00	513.00	512.97	512.96	512.96	512.95		
DISTANZE PARZIALI STRATO SUP.																				0.75	2.75	2.75	0.75										
DISTANZE PROG STRATO SUP.																				-5.08	-5.00	-3.65											
DISTANZE TERRENO	-30.00	-29.88	-29.00	-27.74	-24.33	-19.12	-18.39	-17.74	-16.18	-16.13	-15.32	-14.45	-13.92	-12.31	-10.73	-10.08	-9.37	-7.25	-6.11						8.27	10.75	12.39	12.85	14.76	16.97	18.53	19.60	20.00

SEZIONE N. : 62

QT. PROGETTO : 513.489

DIST.PROG. : 0+580.000

DIST.PREC. : 10.000

DIST.SUCC. : 10.000

SCAVI E BONIFICHE	
STERRO	1.52 mq
BONIFICA	8.23 mq
FOSSO (SEZ. OBBL.)	0.92 mq
RILEVATI	
TERRENO VEGETALE	0.86 mq
SOVRASTRUTTURA STRADALE	
STRATO DI USURA	0.20 mq
STRATO DI BINDER	0.28 mq
STRATO DI BASE	0.42 mq
STRATO DI FONDAZIONE	2.43 mq
MURI	
MAGRONE	0.15 mq

SCALA 1:200

QT.RIF. 500.000

Q. PROG. STRATO SUP.														513.58	513.58	513.49	513.40	513.37	513.34																				
Q. PROG. STR. SUP. TER. VEG.														513.74	513.62			513.47	513.47	513.00																			
QUOTE TERRENO	515.21	515.36	515.47	515.67	515.65	515.51			515.26	515.18	514.85	514.14	514.14	514.13	514.15	514.31			514.14	514.00	513.96			513.17	513.09	513.08	513.08	513.05	513.12	513.00	513.00	512.99	512.95	512.95	512.91	512.85	512.82	512.72	512.71
DISTANZE PARZIALI STRATO SUP.																0.75	2.75		2.75	0.75																			
DISTANZE PROG STRATO SUP.														-4.98	-4.30											3.65	5.00	5.71											
DISTANZE TERRENO	-30.00	-29.68	-29.19	-28.65	-27.66	-22.74			-19.35	-17.67	-15.43	-14.95	-14.85	-14.15	-13.26	-8.69			-8.13	-6.70	-6.46			-1.15	-0.94	0.00	0.14	1.44	1.74	-3.92	-5.83	6.09	10.81	11.30	11.61	15.48	15.81	19.10	20.00

SEZIONE N. : 63  
 QT. PROGETTO : 513.304  
 DIST.PROG. : 0+590.000  
 DIST.PREC. : 10.000  
 DIST.SUCC. : 10.000

SCAVI E BONIFICHE	
SCOTICO	10.95 m
BONIFICA	10.95 mq
FOSSO (SEZ. OBBL.)	0.87 mq
RILEVATI	
RILEVATO	1.13 mq
TERRENO VEGETALE	1.23 mq
SOVRASTRUTTURA STRADALE	
STRATO DI USURA	0.20 mq
STRATO DI BINDER	0.28 mq
STRATO DI BASE	0.42 mq
STRATO DI FONDAZIONE	2.75 mq
MURI	
MAGRONE	0.14 mq

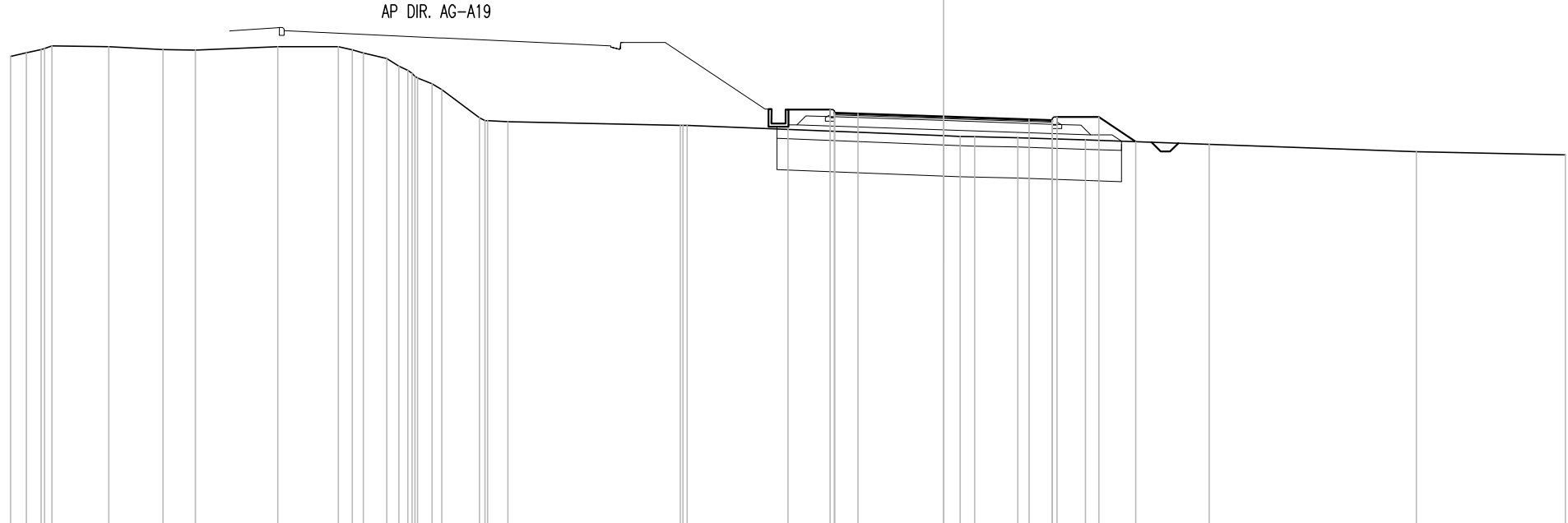
SCALA 1:200

QT.RIF. 500.000

Q. PROG. STRATO SUP.																	513.39	513.40	513.30	513.21					
Q. PROG. STR. SUP. TER. VEG.																	513.23	513.52	513.52	513.28	513.28	512.63			
QUOTE TERRENO	515.03	515.54	515.49	515.38	515.39	515.14	515.00	514.68	514.00	513.98	513.00	512.97	512.95	512.94	512.82	512.79	512.79	512.79	512.78	512.78	512.31	512.30	512.07		
DISTANZE PARZIALI STRATO SUP.																	0.75	2.75	2.75	0.75					
DISTANZE PROG STRATO SUP.																	-5.44	-5.00	-3.65	3.65	5.00	5.98			
DISTANZE TERRENO	-30.00	-28.62	-25.59	-21.81	-19.40	-18.31	-17.70	-17.16	-16.61	-16.57	-14.81	-14.31	-14.10	-12.16	-11.61	-6.79	-2.94	-1.18	0.00	0.52	2.06	14.48	15.94	19.55	

SEZIONE N. : 64  
 QT. PROGETTO : 513.136  
 DIST.PROG. : 0+600.000  
 DIST.PREC. : 10.000  
 DIST.SUCC. : 10.000

SCAVI E BONIFICHE	
SCOTICO	11.08 m
BONIFICA	11.08 mq
FOSSO (SEZ. OBBL.)	0.87 mq
RILEVATI	
RILEVATO	1.92 mq
TERRENO VEGETALE	1.27 mq
SOVRASTRUTTURA STRADALE	
STRATO DI USURA	0.20 mq
STRATO DI BINDER	0.28 mq
STRATO DI BASE	0.42 mq
STRATO DI FONDAZIONE	2.75 mq
MURI	
MAGRONE	0.14 mq



SCALA 1:200

QT.RIF. 500.000

Q. PROG. STRATO SUP.																															
Q. PROG. STR. SUP. TER. VEG.																															
QUOTE TERRENO	515.07	515.18	515.29	515.41	515.38	515.29	515.27	515.38	515.38	515.78	515.78	515.18	515.00	514.62	514.19	514.00	513.09	513.00	512.85	512.85											
DISTANZE PARZIALI STRATO SUP.																															
DISTANZE PROG STRATO SUP.																															
DISTANZE TERRENO	-30.00	-29.49	-29.02	-28.67	-26.84	-25.10	-24.06	-21.40	-19.46	-19.01	-18.66	-17.90	-17.23	-16.45	-16.14	-14.92	-14.66	-14.01	-8.46	-8.25											

SEZIONE N. : 65  
 QT. PROGETTO : 512.987  
 DIST.PROG. : 0+610.000  
 DIST.PREC. : 10.000  
 DIST.SUCC. : 10.000

SCAVI E BONIFICHE	
SCOTICO	11.25 m
BONIFICA	11.25 mq
FOSSO (SEZ. OBBL.)	0.91 mq
RILEVATI	
RILEVATO	4.05 mq
TERRENO VEGETALE	1.32 mq
SOVRASTRUTTURA STRADALE	
STRATO DI USURA	0.20 mq
STRATO DI BINDER	0.28 mq
STRATO DI BASE	0.42 mq
STRATO DI FONDAZIONE	2.75 mq
MURI	
MAGRONE	0.14 mq

SCALA 1:200

QT.RIF. 500.000

Q. PROG. STRATO SUP.										513.08	513.01	513.08		512.99		512.89	512.87	512.84														
Q. PROG. STR. SUP. TER. VEG.										513.02	513.02	513.21					512.97	512.97	512.02													
QUOTE TERRENO	515.00	515.00	515.00	515.00	515.05	515.00	515.05		515.08	515.00	514.72	514.42	514.14	514.00	513.62	513.00	512.72	512.66		512.35	512.34		512.23	512.19	512.17	512.10	512.07	512.00	511.99	511.94	511.74	
DISTANZE PARZIALI STRATO SUP.																				0.75	2.75		2.75	0.75								
DISTANZE PROG STRATO SUP.																					5.28	3.00	3.65				3.65	5.00	6.42			
DISTANZE TERRENO	-30.00	-28.94	-28.23	-26.95	-24.45	-23.67	-23.12		-19.43	-18.95	-18.31	-17.77	-16.98	-16.29	-16.10	-15.45	-14.31	-13.46	-12.19		-5.24	-4.85		-1.59	0.00	0.70	2.50	4.12	7.20	8.42	10.80	20.00

SCAVI E BONIFICHE	
SCOTICO	11.28 m
BONIFICA	11.28 mq
FOSSO (SEZ. OBBL.)	0.91 mq

RILEVATI	
RILEVATO	5.52 mq
TERRENO VEGETALE	1.32 mq

SOVRASTRUTTURA STRADALE	
STRATO DI USURA	0.20 mq
STRATO DI BINDER	0.28 mq
STRATO DI BASE	0.42 mq
STRATO DI FONDAZIONE	2.75 mq

MURI	
MAGRONE	0.14 mq

SEZIONE N. : 66  
 QT. PROGETTO : 512.855  
 DIST.PROG. : 0+620.000  
 DIST.PREC. : 10.000  
 DIST.SUCC. : 10.000

SCALA 1:200

QT.RIF. 500.000

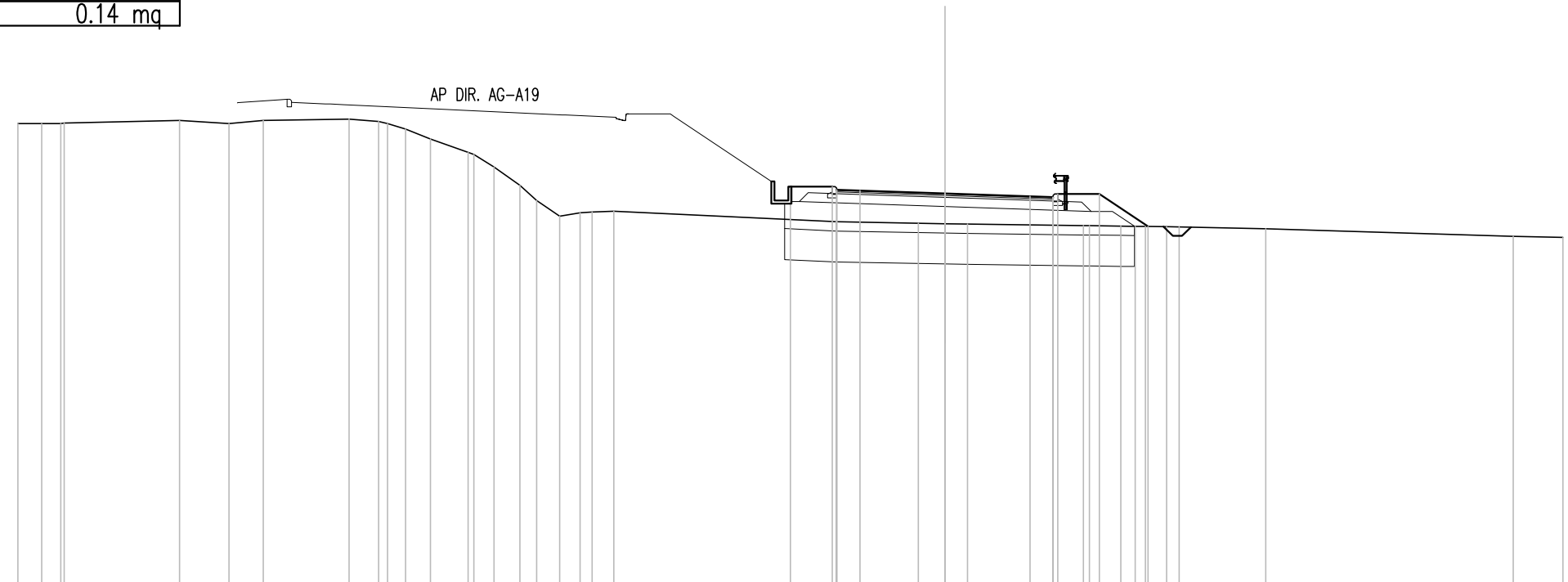
Q. PROG. STRATO SUP.																			512.94	512.87	512.85			512.86	512.76	512.74	512.71									
Q. PROG. STR. SUP. TER. VEG.																			512.92	513.07							512.84	512.84	511.84							
QUOTE TERRENO	515.12	515.23	515.25	515.00	515.26	515.27	515.19	515.04	514.73	514.48	514.20	514.00	513.29	512.97	512.31	512.28	512.19	512.00	512.00	511.94	511.93	511.92	511.91	511.88	511.86	511.85	511.83	511.80	511.60	511.56						
DISTANZE PARZIALI STRATO SUP.																			0.75	2.75			2.75	0.75												
DISTANZE PROG STRATO SUP.																			-5.23	-3.65							-3.65	-5.00	-6.49							
DISTANZE TERRENO	-30.00	-28.66	-27.33	-23.38	-20.60	-19.45	-18.98	-18.39	-17.59	-16.92	-16.42	-15.75	-13.94	-13.47	-12.66	-12.04	-9.51	-5.30	-5.07	-2.21	-1.38	-0.71	0.00	2.78	4.37	5.50	7.84	9.23	18.69	20.00						

SCAVI E BONIFICHE	
SCOTICO	11.31 m
BONIFICA	11.31 mq
FOSSO (SEZ. OBBL.)	0.89 mq
RILEVATI	
RILEVATO	5.92 mq
TERRENO VEGETALE	1.34 mq
SOVRASTRUTTURA STRADALE	
STRATO DI USURA	0.20 mq
STRATO DI BINDER	0.28 mq
STRATO DI BASE	0.42 mq
STRATO DI FONDAZIONE	2.75 mq
MURI	
MAGRONE	0.14 mq

SEZIONE N. : 67  
 QT. PROGETTO : 512.742  
 DIST.PROG. : 0+630.000  
 DIST.PREC. : 10.000  
 DIST.SUCC. : 10.000

SCALA 1:200

QT.RIF. 500.000



Q. PROG. STRATO SUP.																				512.83	512.89	512.84	512.74	512.65	512.62	512.59						511.60	511.35	511.31		
Q. PROG. STR. SUP. TER. VEG.																				512.84	512.96	512.96		512.72	512.72	511.67						511.60	511.35	511.31		
QUOTE TERRENO	515.00	515.00	515.02	515.10	515.00	515.10	515.14	515.07	514.82	514.50	514.07	514.00	513.59	513.00	512.51	512.00	512.12	512.14	512.16	511.82	511.78	511.76	511.75	511.70	511.69	511.68	511.67	511.67	511.66	511.60	511.35	511.31				
DISTANZE PARZIALI STRATO SUP.																				0.75	2.75	2.75	2.75	0.75						511.60	511.35	511.31				
DISTANZE PROG STRATO SUP.																				-5.18	-5.00	-3.65				-3.65	-5.00	-6.57						511.60	511.35	511.31
DISTANZE TERRENO	-30.00	-29.23	-28.61	-28.50	-24.77	-23.17	-22.06	-19.28	-18.33	-17.45	-16.65	-15.43	-15.25	-14.59	-13.75	-13.21	-12.47	-11.80	-11.41	-10.71	-3.52	-0.87	0.00	0.73	4.46	4.67	5.69	6.75	7.48	7.17	7.56	10.38	18.39	20.00		



SEZIONE N. : 68

QT. PROGETTO : 512.648

DIST.PROG. : 0+640.000

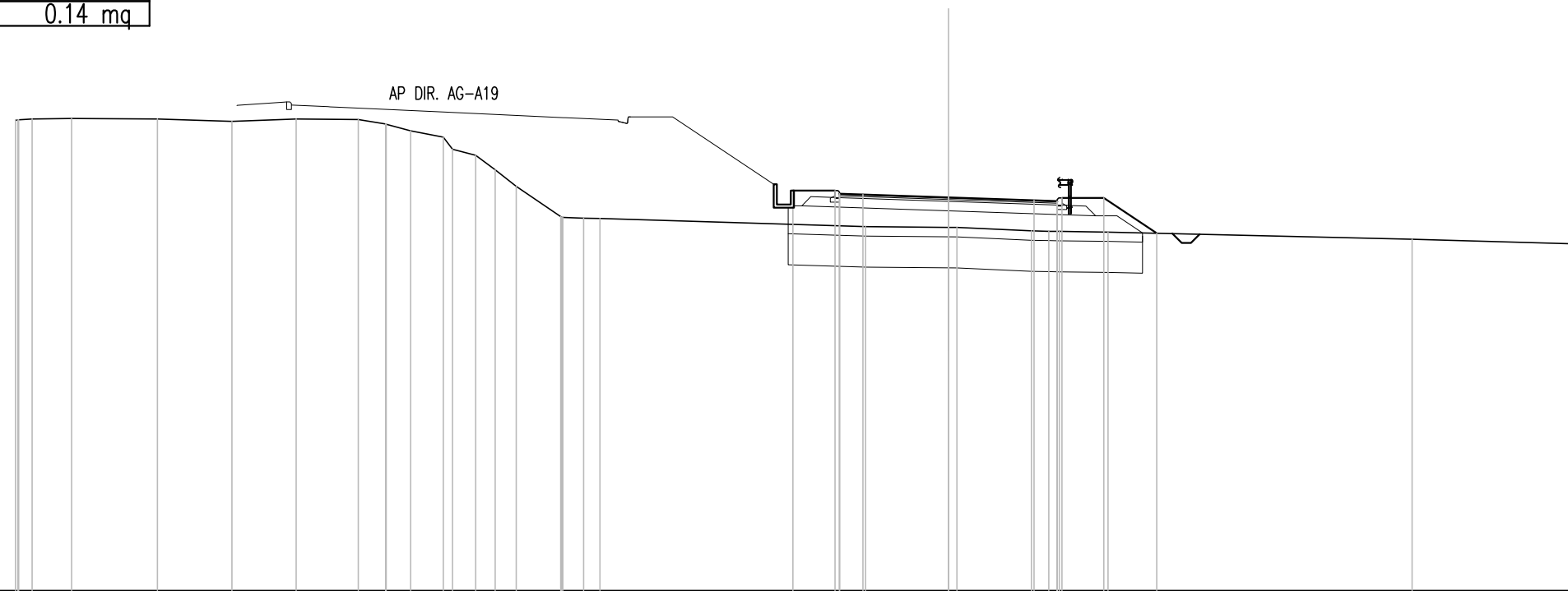
DIST.PREC. : 10.000

DIST.SUCC. : 10.000

SCAVI E BONIFICHE	
SCOTICO	11.41 m
BONIFICA	11.41 mq
FOSSO (SEZ. OBBL.)	0.88 mq
RILEVATI	
RILEVATO	6.17 mq
TERRENO VEGETALE	1.36 mq
SOVRASTRUTTURA STRADALE	
STRATO DI USURA	0.20 mq
STRATO DI BINDER	0.28 mq
STRATO DI BASE	0.42 mq
STRATO DI FONDAZIONE	2.75 mq
MURI	
MAGRONE	0.14 mq

SCALA 1:200

QT.RIF. 500.000



Q. PROG. STRATO SUP.											512.74	512.74	512.65	512.55	512.53	512.50						
Q. PROG. STR. SUP. TER. VEG.											512.76	512.87				512.63	512.63		511.49			
QUOTE TERRENO	515.12	515.17	515.19	515.17	515.09	515.17	515.15	515.01	515.00	514.79	514.59	514.20	514.00	513.54	513.00	512.03	512.00	511.97			511.30	511.16
DISTANZE PARZIALI STRATO SUP.													0.75	2.75	2.75	0.75						
DISTANZE PROG STRATO SUP.																						
DISTANZE TERRENO	30.00	29.46	28.20	25.44	23.04	20.98	18.98	18.10	18.08	17.30	16.24	15.95	15.20	14.57	13.90	12.47	12.40	11.21			14.91	19.97

SEZIONE N. : 69  
 QT. PROGETTO : 512.571  
 DIST.PROG. : 0+650.000  
 DIST.PREC. : 10.000  
 DIST.SUCC. : 10.000

SCAVI E BONIFICHE	
SCOTICO	11.69 m
BONIFICA	11.69 mq
FOSSO (SEZ. OBBL.)	0.93 mq
RILEVATI	
RILEVATO	7.91 mq
TERRENO VEGETALE	1.44 mq
SOVRASTRUTTURA STRADALE	
STRATO DI USURA	0.20 mq
STRATO DI BINDER	0.28 mq
STRATO DI BASE	0.42 mq
STRATO DI FONDAZIONE	2.75 mq
MURI	
MAGRONE	0.14 mq

SCALA 1:200

QT.RIF. 500.000

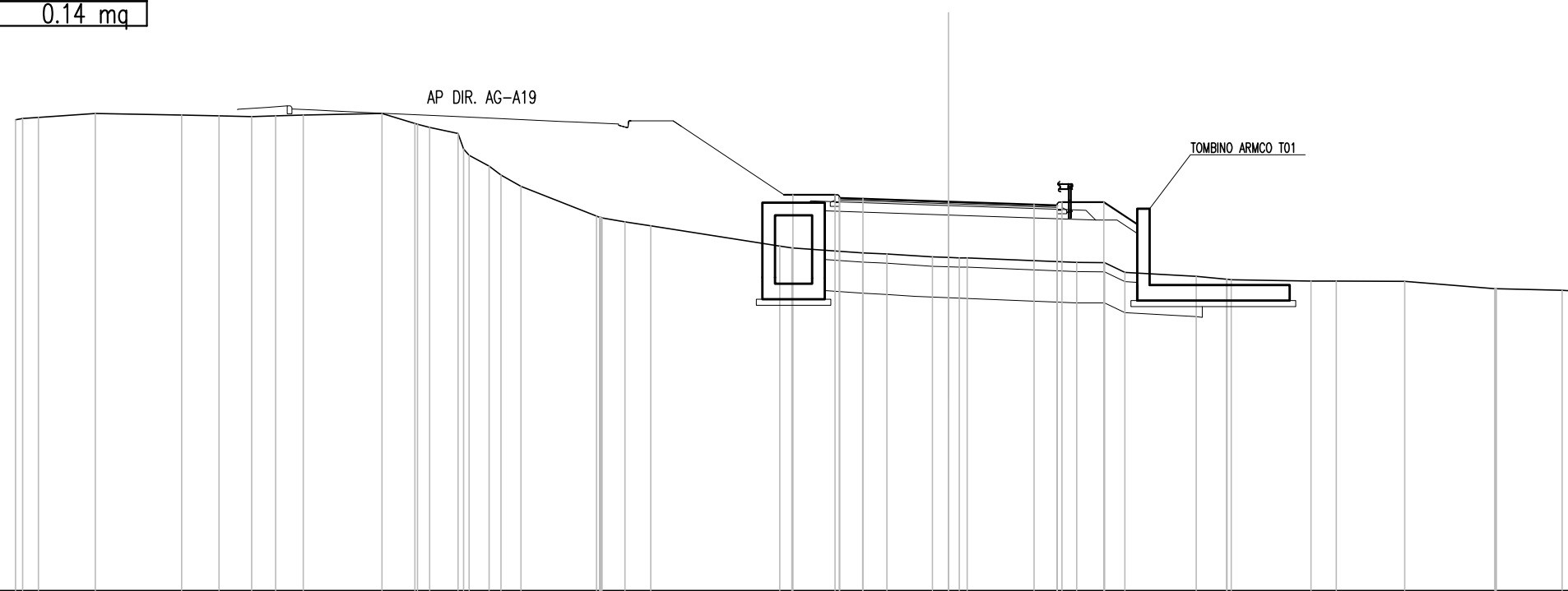
Q. PROG. STRATO SUP.																					512.66	512.66	512.57	512.48	512.45	512.42																	
Q. PROG. STR. SUP. TER. VEG.																					512.69	512.79			512.55	512.55	511.22																
QUOTE TERRENO	515.17	515.21	515.33	515.35	515.31	515.22	515.31	515.35	515.20	515.00	514.80	514.55	514.00	513.25	513.00	512.81	512.00	512.01	512.01	511.83	511.38	511.25	511.24	511.23	511.23	511.21	511.19	511.14	511.01														
DISTANZE PARZIALI STRATO SUP.																						0.75	2.75	2.75	0.75																		
DISTANZE PROG STRATO SUP.																					5.15	3.65					3.65	5.00	6.99														
DISTANZE TERRENO	30.00	29.77	28.17	27.92	26.19	23.00	20.50	18.70	18.24	17.58	16.27	15.74	15.32	13.78	13.26	13.02	11.90	11.31	10.74	5.25	0.00	1.62	3.69	5.92	6.31	8.45	10.45	14.23	20.00														

SEZIONE N. : 70  
 QT. PROGETTO : 512.512  
 DIST.PROG. : 0+660.000  
 DIST.PREC. : 10.000  
 DIST.SUCC. : 10.000

SCAVI E BONIFICHE	
SCOTICO	13.32 m
BONIFICA	13.32 mq
FOSSO (SEZ. OBBL.)	0.91 mq
RILEVATI	
RILEVATO	16.49 mq
TERRENO VEGETALE	1.91 mq
SOVRASTRUTTURA STRADALE	
STRATO DI USURA	0.20 mq
STRATO DI BINDER	0.28 mq
STRATO DI BASE	0.42 mq
STRATO DI FONDAZIONE	2.75 mq
MURI	
MAGRONE	0.14 mq

SCALA 1:200

QT.RIF. 500.000



Q. PROG. STRATO SUP.																					512.60	512.61	512.51	512.42	512.39	512.36																		
Q. PROG. STR. SUP. TER. VEG.																					512.73							512.49	512.49															
QUOTE TERRENO	515.14	515.22	515.35	515.29	515.27	515.24	515.27	515.29	515.35	515.02	514.90	514.70	513.65	513.36	513.00	512.05	511.99	511.86	511.73	511.08	511.02	510.86	510.83	510.73	510.71	510.70	510.56	510.55	510.24	510.11	510.01	510.00	509.96	509.95	509.94	509.71	509.71	509.66	509.64					
DISTANZE PARZIALI STRATO SUP.																					0.75	2.75	2.75	0.75																				
DISTANZE PROG STRATO SUP.																					-5.14	-3.65														-3.65	-5.00	-8.68						
DISTANZE TERRENO	-30.00	-29.26	-27.44	-24.66	-23.46	-22.41	-21.64	-20.74	-18.22	-17.16	-16.69	-15.77	-14.77	-14.39	-13.74	-11.32	-11.13	-10.40	-9.58	-5.43	-5.03	-2.75	-1.98	-0.51	0.00	0.60	4.12	5.02	5.68	7.97	8.95	9.10	11.66	12.47	14.68	17.57	17.62	19.74	20.00					

SCAVI E BONIFICHE	
SCOTICO	12.43 m
BONIFICA	12.43 mq
FOSSO (SEZ. OBBL.)	0.85 mq

RILEVATI	
RILEVATO	10.83 mq
TERRENO VEGETALE	1.66 mq

SOVRASTRUTTURA STRADALE	
STRATO DI USURA	0.20 mq
STRATO DI BINDER	0.28 mq
STRATO DI BASE	0.42 mq
STRATO DI FONDAZIONE	2.75 mq

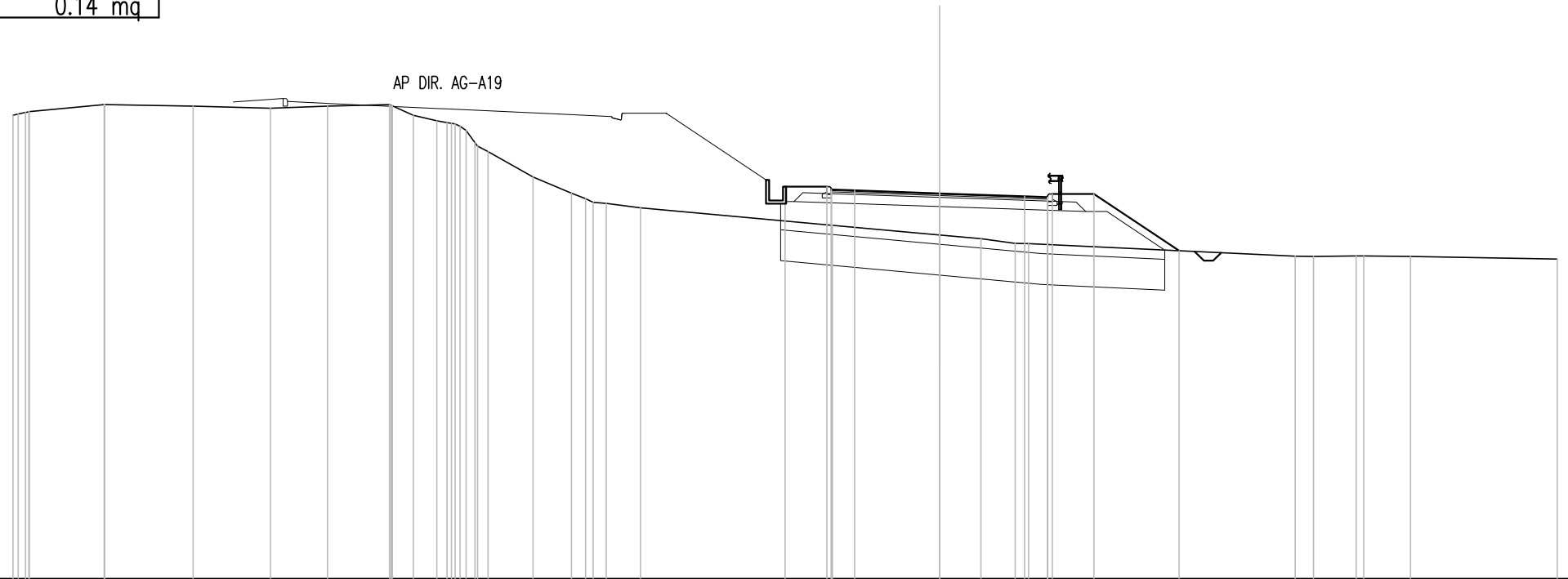
MURI	
MAGRONE	0.14 mq

SEZIONE N. : 71  
 QT. PROGETTO : 512.472  
 DIST.PROG. : 0+670.000  
 DIST.PREC. : 10.000  
 DIST.SUCC. : 10.000

SCALA 1:200

QT.RIF. 500.000

AP DIR. AG-A19



Q. PROG. STRATO SUP.											512.56	512.47	512.38																				
Q. PROG. STR. SUP. TER. VEG.											512.59	512.69		512.45	512.45				510.61														
QUOTE TERRENO	515.00	515.09	515.11	515.35	515.35	515.30	515.23	515.30	515.35	515.30	515.00	514.93	514.74	514.50	513.82	513.00	512.48	512.30	512.15	512.00	511.44	511.12	511.00	510.85	510.84			510.44	510.43	510.44	510.44	510.43	510.34
DISTANZE PARZIALI STRATO SUP.																						0.75	2.75	2.75	0.75								
DISTANZE PROG STRATO SUP.																						-5.15	-5.00	-3.65		-3.65	-5.00		-7.76				
DISTANZE TERRENO	-30.00	-29.59	-29.47	-27.04	-27.04	-24.17	-21.66	-19.82	-17.81	-17.72	-17.04	-16.28	-15.60	-15.33	-14.62	-13.16	-11.92	-11.46	-10.79	-9.68		-3.47		1.34	-2.45	-2.88							

SEZIONE N. : 72  
 QT. PROGETTO : 512.450  
 DIST.PROG. : 0+680.000  
 DIST.PREC. : 10.000  
 DIST.SUCC. : 10.000

SCAVI E BONIFICHE	
SCOTICO	11.93 m
BONIFICA	11.93 mq
FOSSO (SEZ. OBBL.)	0.87 mq
RILEVATI	
RILEVATO	7.59 mq
TERRENO VEGETALE	1.51 mq
SOVRASTRUTTURA STRADALE	
STRATO DI USURA	0.20 mq
STRATO DI BINDER	0.28 mq
STRATO DI BASE	0.42 mq
STRATO DI FONDAZIONE	2.75 mq
MURI	
MAGRONE	0.14 mq

SCALA 1:200

QT.RIF. 500.000

AP DIR. AG-A19

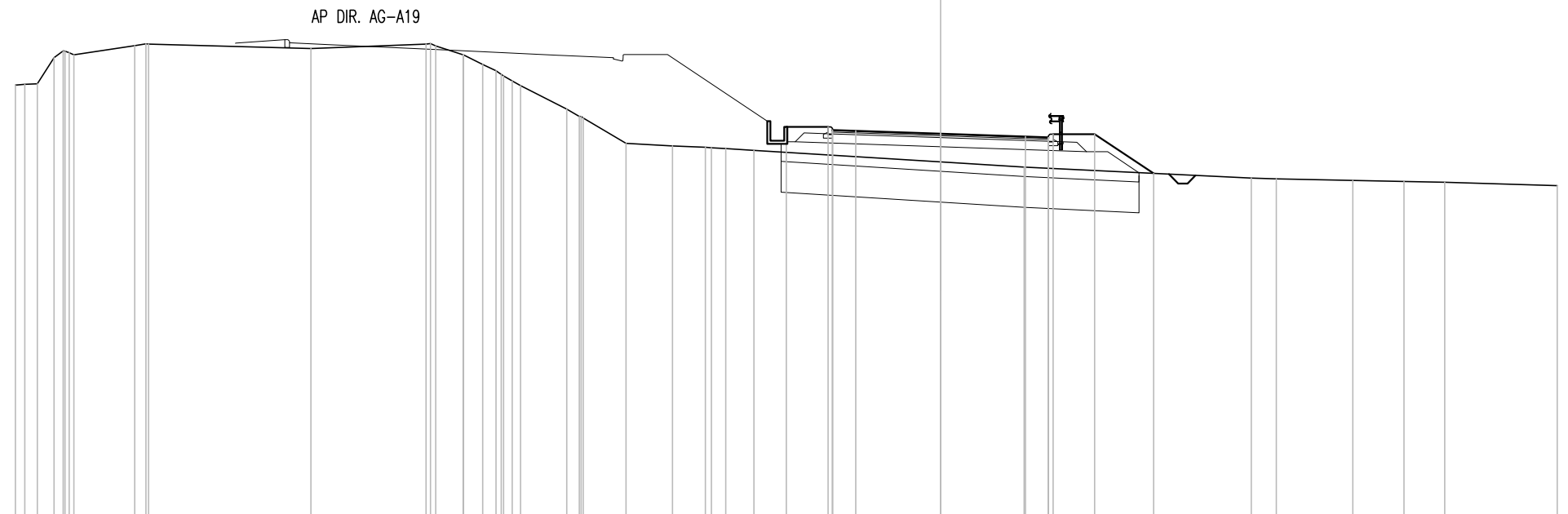
Q. PROG. STRATO SUP.									512.54			512.36																								
Q. PROG. STR. SUP. TER. VEG.									512.57			512.43			510.94																					
QUOTE TERRENO	514.36	514.88	515.03	515.35	515.32	515.22	515.33	515.35	515.08	514.90	514.57	514.04	514.00	513.27	513.00	512.17	512.05	512.00		511.65	511.56	511.35		511.41	511.36		511.00		510.81	510.77	510.75	510.74	510.74		510.55	
DISTANZE PARZIALI STRATO SUP.																					0.75	2.75		2.75	0.75											
DISTANZE PROG STRATO SUP.																					-5.15	-3.65					3.65	5.00	7.23							
DISTANZE TERRENO	-30.00	-29.17	-28.71	-26.36	-24.97	-20.99	-18.09	-17.14	-16.57	-15.64	-14.93	-14.21	-14.15	-12.95	-12.49	-10.79	-10.13	-8.72			-4.35	-3.22	-2.92			-0.76	0.00		5.44		11.21	12.53	13.16	13.78	13.98	20.00

SEZIONE N. : 73  
 QT. PROGETTO : 512.446  
 DIST.PROG. : 0+690.000  
 DIST.PREC. : 10.000  
 DIST.SUCC. : 10.000

SCAVI E BONIFICHE	
SCOTICO	11.60 m
BONIFICA	11.60 mq
FOSSO (SEZ. OBBL.)	0.85 mq
RILEVATI	
RILEVATO	5.51 mq
TERRENO VEGETALE	1.42 mq
SOVRASTRUTTURA STRADALE	
STRATO DI USURA	0.20 mq
STRATO DI BINDER	0.28 mq
STRATO DI BASE	0.42 mq
STRATO DI FONDAZIONE	2.75 mq
MURI	
MAGRONE	0.14 mq

SCALA 1:200

QT.RIF. 500.000



Q. PROG. STRATO SUP.																				512.54	512.57	512.34	512.45	512.35	512.33	512.30													
Q. PROG. STR. SUP. TER. VEG.																				512.55	512.67	512.34	512.45	512.35	512.33	512.30	512.43	512.43	511.15										
QUOTE TERRENO	514.02	514.04	514.91	515.06	515.00	515.36	515.35	515.21	515.34	515.28	515.00	514.69	514.36	514.00	513.24	513.00	512.95	512.13	512.05	512.00	511.96	511.90	511.53	511.36	511.00	510.98	510.93	510.89	510.87	510.76									
DISTANZE PARZIALI STRATO SUP.																				0.75	2.75	2.75	0.75																
DISTANZE PROG STRATO SUP.																				-5.17	-3.65	3.65	5.00	6.91															
DISTANZE TERRENO	-30.00	-29.70	-28.74	-28.26	-28.11	-26.13	-25.68	-20.42	-16.69	-16.37	-15.48	-14.84	-14.24	-13.62	-12.12	-11.65	-11.59	-10.20	-8.69	-7.62	-6.96	-6.05	0.00	2.71	10.08	10.89	13.37	15.03	16.35	20.00									



SEZIONE N. : 75  
 QT. PROGETTO : 512.493  
 DIST.PROG. : 0+710.000  
 DIST.PREC. : 10.000  
 DIST.SUCC. : 10.000

SCAVI E BONIFICHE	
SCOTICO	11.11 m
BONIFICA	11.11 mq
FOSSO (SEZ. OBBL.)	0.87 mq
RILEVATI	
RILEVATO	2.97 mq
TERRENO VEGETALE	1.28 mq
SOVRASTRUTTURA STRADALE	
STRATO DI USURA	0.20 mq
STRATO DI BINDER	0.28 mq
STRATO DI BASE	0.42 mq
STRATO DI FONDAZIONE	2.75 mq
MURI	
MAGRONE	0.14 mq

SCALA 1:200

QT.RIF. 500.000



Q. PROG. STRATO SUP.							512.58	512.51	512.59		512.49		512.40	512.37	512.34																				
Q. PROG. STR. SUP. TER. VEG.							512.71							512.47	512.47	511.57																			
QUOTE TERRENO	514.02	514.36	515.00	514.98	514.27	514.34	515.28	515.38	515.26	515.23	515.18	515.23	515.39	515.52	515.00	514.87	514.49	514.14	513.78	513.00	512.53	512.32	512.07	512.00	512.00		511.79	511.66	511.61	511.57		511.21	511.16		
DISTANZE PARZIALI STRATO SUP.																																			
DISTANZE PROG STRATO SUP.																																			
DISTANZE TERRENO	-30.00	-29.37	-28.11	-27.98	-26.68	-26.14	-24.43	-22.66	-21.48	-21.22	-19.51	-18.29	-16.98	-15.22	-14.68	-14.18	-13.01	-12.42	-11.76	-10.19	-9.58	-9.31		-6.69	-5.62	-5.30		0.00	3.14	5.17	6.35		17.25	20.00	



SEZIONE N. : 76

QT. PROGETTO : 512.543

DIST.PROG. : 0+720.000

DIST.PREC. : 10.000

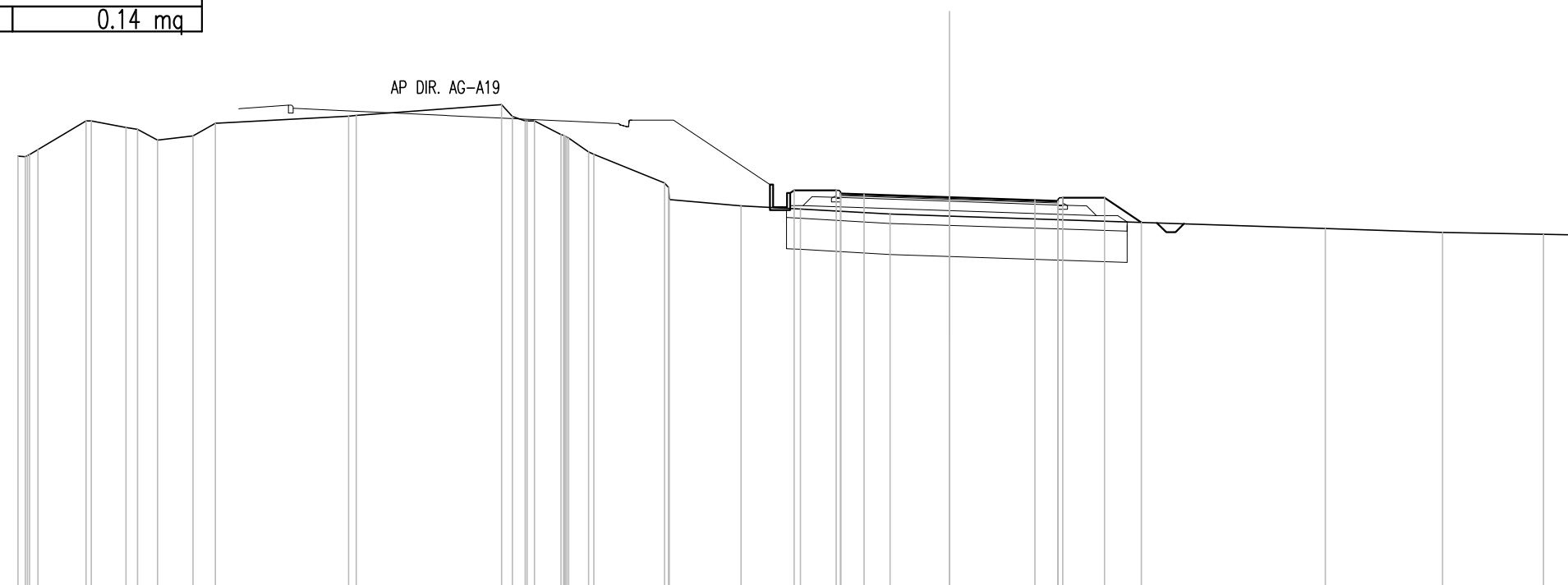
DIST.SUCC. : 10.637

SCAVI E BONIFICHE	
SCOTICO	10.97 m
BONIFICA	10.97 mq
FOSSO (SEZ. OBBL.)	0.87 mq

RILEVATI	
RILEVATO	1.77 mq
TERRENO VEGETALE	1.24 mq

SOVRASTRUTTURA STRADALE	
STRATO DI USURA	0.20 mq
STRATO DI BINDER	0.28 mq
STRATO DI BASE	0.42 mq
STRATO DI FONDAZIONE	2.75 mq

MURI	
MAGRONE	0.14 mq



SCALA 1:200

QT.RIF. 500.000

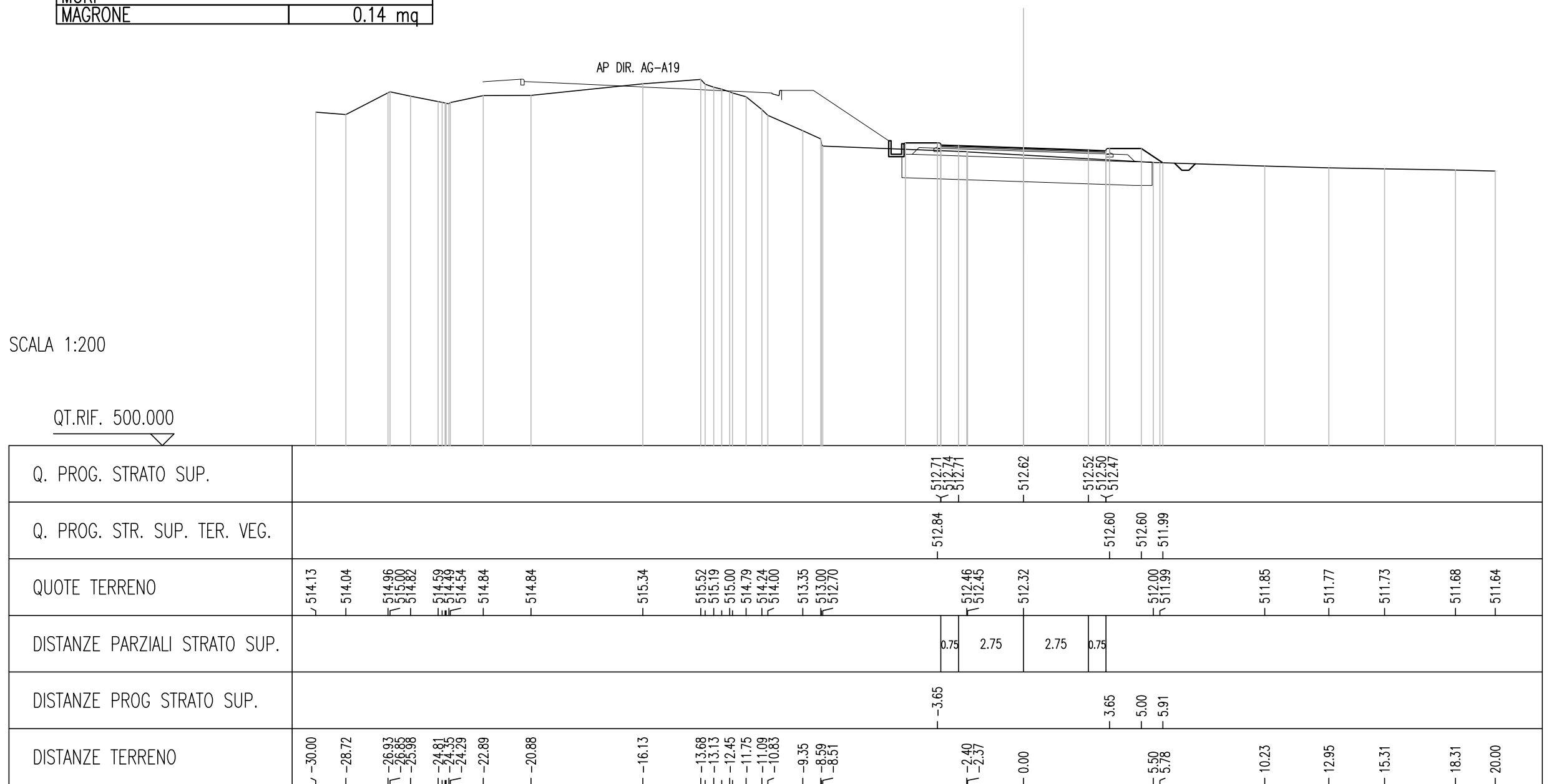
Q. PROG. STRATO SUP.																					512.63	512.59	512.84	512.54	512.45	512.42	512.39																			
Q. PROG. STR. SUP. TER. VEG.																					512.76					512.52	512.52	511.73																		
QUOTE TERRENO	513.86	513.88	514.07	515.00	515.00	514.79	514.73	514.38	514.52	514.92	515.15	515.17	515.52	515.00	515.00	514.56	514.00	513.92	513.00	512.47	512.26	512.17	512.00	511.94	511.54	511.41	511.35	511.33																		
DISTANZE PARZIALI STRATO SUP.																																	0.75	2.75	2.75	0.75										
DISTANZE PROG STRATO SUP.																																														
DISTANZE TERRENO	-30.00	-29.70	-29.35	-27.81	-27.64	-26.52	-26.15	-25.50	-24.36	-23.64	-19.35	-19.11	-14.42	-13.66	-13.36	-12.51	-11.62	-11.45	-9.17	-9.02	-6.71	-4.80	-1.91	0.00	12.11	15.89	19.14	20.00																		

SEZIONE N. : 77  
 QT. PROGETTO : 512.617  
 DIST.PROG. : 0+730.637  
 DIST.PREC. : 10.637  
 DIST.SUCC. : 9.363

SCAVI E BONIFICHE	
STERRO	1.28 mq
SCOTICO	10.60 m
BONIFICA	10.60 mq
FOSSO (SEZ. OBBL.)	0.87 mq
RILEVATI	
TERRENO VEGETALE	1.13 mq
SOVRASTRUTTURA STRADALE	
STRATO DI USURA	0.20 mq
STRATO DI BINDER	0.28 mq
STRATO DI BASE	0.42 mq
STRATO DI FONDAZIONE	2.75 mq
MURI	
MAGRONE	0.14 mq

SCALA 1:200

QT.RIF. 500.000



SEZIONE N. : 78  
 QT. PROGETTO : 512.699  
 DIST.PROG. : 0+740.000  
 DIST.PREC. : 9.363  
 DIST.SUCC. : 10.000

SCAVI E BONIFICHE	
STERRO	2.99 mq
BONIFICA	9.44 mq
FOSSO (SEZ. OBBL.)	0.82 mq
RILEVATI	
TERRENO VEGETALE	1.11 mq
SOVRASTRUTTURA STRADALE	
STRATO DI USURA	0.20 mq
STRATO DI BINDER	0.28 mq
STRATO DI BASE	0.42 mq
STRATO DI FONDAZIONE	2.75 mq
MURI	
MAGRONE	0.14 mq

AP DIR. AG-A19

SCALA 1:200

QT.RIF. 500.000

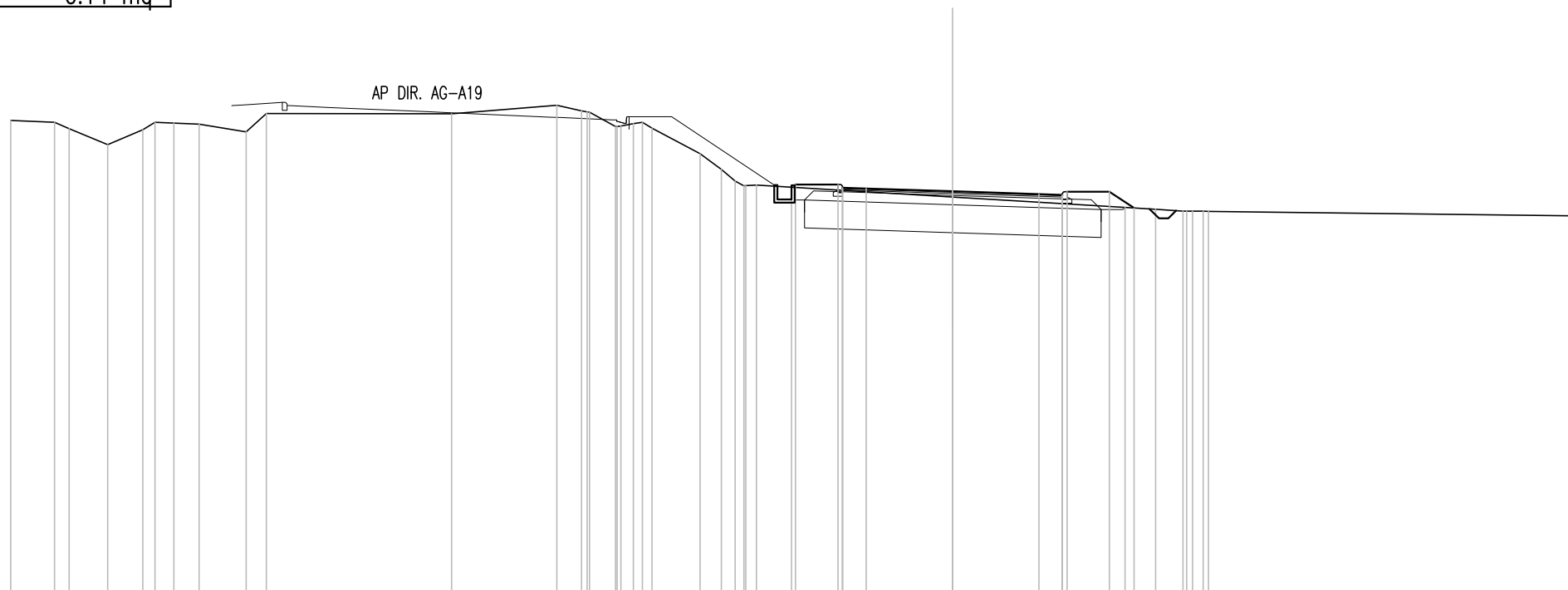
Q. PROG. STRATO SUP.														512.78 512.61 512.79	512.70	512.61 512.58 512.55						
Q. PROG. STR. SUP. TER. VEG.														512.87 512.91	512.91	512.68	512.68 512.20					
QUOTE TERRENO	514.62 514.60 514.56 514.49 514.19 514.52	515.00 514.87	514.59	515.29 515.36	515.38	515.48 515.52 515.32	515.19	514.98 514.75	514.00	513.62	512.98 513.00 512.94 512.91	512.56	512.07	512.04 512.04	512.01 512.00	511.93 511.88						
DISTANZE PARZIALI STRATO SUP.														0.75	2.75	2.75	0.75					
DISTANZE PROG STRATO SUP.														-5.07 -5.00	-3.65	-3.65	-5.00 -5.72					
DISTANZE TERRENO	-30.00 -29.73 -29.56 -28.68 -27.85 -26.93	-25.55 -25.12	-23.42	-22.65 -22.32	-14.59	-13.61 -13.09 -12.62	-11.92	-11.29 -10.81	-9.91	-8.98	-7.53 -7.16 -6.34 -5.73	0.00	7.88	10.17 10.30	14.46 15.41	18.54 20.00						

SEZIONE N. : 79  
 QT. PROGETTO : 512.804  
 DIST.PROG. : 0+750.000  
 DIST.PREC. : 10.000  
 DIST.SUCC. : 10.000

SCAVI E BONIFICHE	
STERRO	2.59 mq
BONIFICA	9.44 mq
FOSSO (SEZ. OBBL.)	0.83 mq
RILEVATI	
TERRENO VEGETALE	1.13 mq
SOVRASTRUTTURA STRADALE	
STRATO DI USURA	0.20 mq
STRATO DI BINDER	0.28 mq
STRATO DI BASE	0.42 mq
STRATO DI FONDAZIONE	2.75 mq
MURI	
MAGRONE	0.14 mq

SCALA 1:200

QT.RIF. 500.000



Q. PROG. STRATO SUP.																512.89	512.89	512.80	512.72	512.69	512.66																	
Q. PROG. STR. SUP. TER. VEG.																512.93	513.02	513.02				512.79	512.79	512.27														
QUOTE TERRENO	515.06	515.00	514.80	514.29	514.76	514.98	514.94	514.69	515.28						515.27	515.54	515.36	515.32	514.86	514.95	514.81	514.00	513.50	513.13	513.00				512.62				512.29	512.23	512.17	512.17	512.17	512.02
DISTANZE PARZIALI STRATO SUP.																		0.75	2.75				2.75	0.75														
DISTANZE PROG STRATO SUP.																		-5.13	-5.00	-3.65				-3.65	-5.00	-5.78												
DISTANZE TERRENO	-30.00	-28.60	-28.13	-26.91	-25.79	-24.81	-24.00	-22.50	-21.85						-15.96	-12.61	-11.81	-11.36	-10.73	-10.17	-9.57	-8.04	-7.36	-6.92	-6.25				0.00				5.50	6.47	7.34	7.99	8.75	20.00



SCAVI E BONIFICHE	
STERRO	0.50 mq
SCOTICO	5.95 m
BONIFICA	10.65 mq
FOSSO (SEZ. OBBL.)	0.82 mq

RILEVATI	
RILEVATO	0.99 mq
TERRENO VEGETALE	1.33 mq

SOVRASTRUTTURA STRADALE	
STRATO DI USURA	0.20 mq
STRATO DI BINDER	0.28 mq
STRATO DI BASE	0.42 mq
STRATO DI FONDAZIONE	2.75 mq

MURI	
MAGRONE	0.14 mq

SEZIONE N. : 81  
 QT. PROGETTO : 513.069  
 DIST.PROG. : 0+770.000  
 DIST.PREC. : 10.000  
 DIST.SUCC. : 10.000

SCALA 1:200

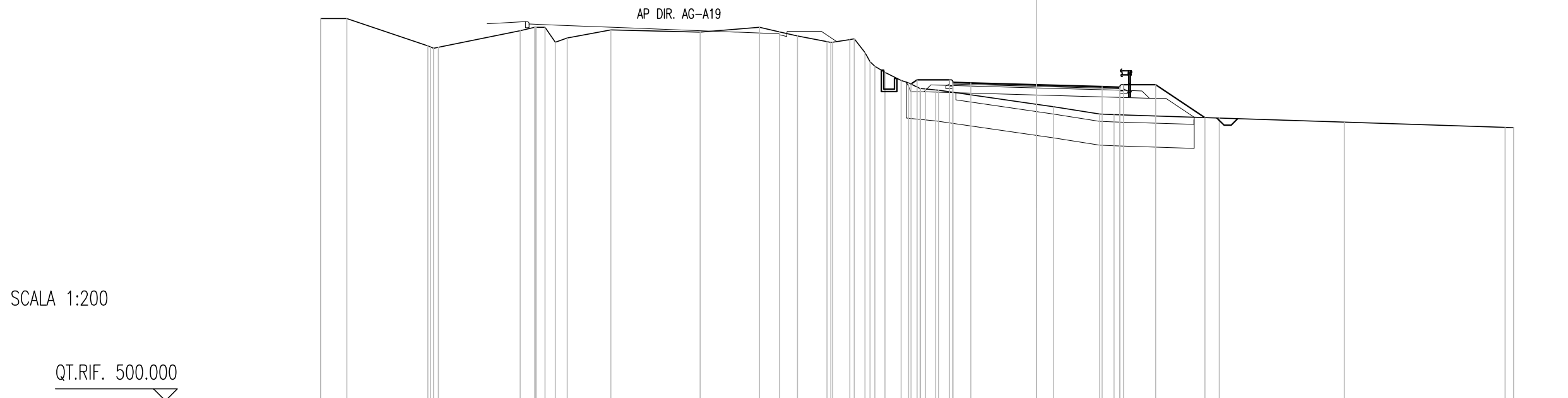
QT.RIF. 500.000

Q. PROG. STRATO SUP.											513.14	513.17	513.15	513.07	512.99	512.96	512.93							
Q. PROG. STR. SUP. TER. VEG.											513.27							513.06	513.06	512.10				
QUOTE TERRENO	515.40	515.40	515.13	515.00	515.00	515.00	515.07	515.37	514.97	515.11	515.07	515.60	515.09	515.00	514.33	514.00	513.97	513.02	513.00	512.60	512.09	512.00	511.60	511.55
DISTANZE PARZIALI STRATO SUP.											0.75	2.75	2.75	0.75										
DISTANZE PROG STRATO SUP.											-3.65							-3.65	5.00	6.44				
DISTANZE TERRENO	-30.00	-29.88	-27.95	-26.94	-25.66	-25.16	-24.65	-21.20	-20.68	-19.94	-18.44	-11.88	-9.66	-9.04	-8.03	-7.77	-7.17	-5.22	-5.12	0.00	6.61	7.98	18.30	20.00

AP DIR. AG-A19

SCAVI E BONIFICHE	
STERRO	0.21 mq
SCOTICO	11.83 m
BONIFICA	11.88 mq
FOSSO (SEZ. OBBL.)	0.87 mq
RILEVATI	
RILEVATO	4.62 mq
TERRENO VEGETALE	1.50 mq
SOVRASTRUTTURA STRADALE	
STRATO DI USURA	0.20 mq
STRATO DI BINDER	0.28 mq
STRATO DI BASE	0.42 mq
STRATO DI FONDAZIONE	2.75 mq
MURI	
MAGRONE	0.14 mq

SEZIONE N. : 82  
 QT. PROGETTO : 513.229  
 DIST.PROG. : 0+780.000  
 DIST.PREC. : 10.000  
 DIST.SUCC. : 10.000



Q. PROG. STRATO SUP.																	513.30	513.31	513.23	513.15	513.13	513.10													
Q. PROG. STR. SUP. TER. VEG.																	513.26	513.43	513.43				513.23	513.23	511.85										
QUOTE TERRENO	516.00	516.00	516.00	514.85	514.79	515.49	515.63	515.01	515.18	515.52	515.43	515.63	515.44	515.27	515.04	515.01	515.12	514.58	513.74	513.40	513.07	513.01	513.00	512.41	512.30	512.00	511.97	511.83	511.67	511.44	511.43				
DISTANZE PARZIALI STRATO SUP.																	0.75	2.75	2.75	0.75															
DISTANZE PROG STRATO SUP.																	5.26	3.00	3.65																
DISTANZE TERRENO	30.00	29.99	28.90	25.50	25.07	21.64	21.03	20.16	19.66	17.84	14.09	11.61	10.76	10.02	8.77	8.54	8.82	7.19	6.35	5.67	4.88	4.22	4.10	0.00	0.72	2.65	3.25	7.66	12.91	19.65	20.00				

SCAVI E BONIFICHE	
STERRO	0.99 mq
SCOTICO	10.58 m
BONIFICA	10.58 mq
FOSSO (SEZ. OBBL.)	0.85 mq

RILEVATI	
RILEVATO	6.54 mq
TERRENO VEGETALE	1.57 mq

SOVRASTRUTTURA STRADALE	
STRATO DI USURA	0.20 mq
STRATO DI BINDER	0.28 mq
STRATO DI BASE	0.42 mq
STRATO DI FONDAZIONE	2.43 mq

MURI	
MAGRONE	0.15 mq

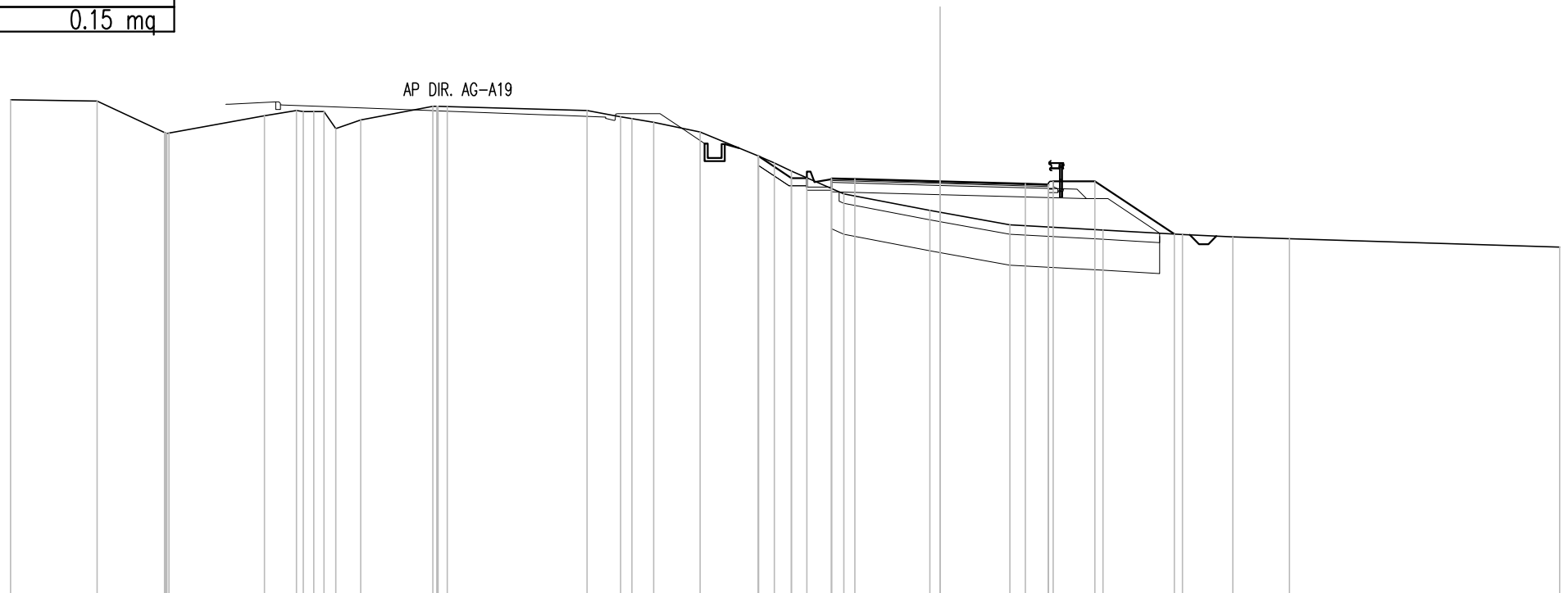
SEZIONE N. : 83  
 QT. PROGETTO : 513.406  
 DIST.PROG. : 0+790.000  
 DIST.PREC. : 10.000  
 DIST.SUCC. : 10.000

SCALA 1:200

QT.RIF. 500.000

Q. PROG. STRATO SUP.																		513.47	513.48	513.41	513.33	513.31	513.28											
Q. PROG. STR. SUP. TER. VEG.																		514.22	513.51	513.51		513.41	513.41	511.70										
QUOTE TERRENO	516.04	516.00	514.98	514.96	515.53	515.69	515.66	515.11	515.39	515.83	515.82	515.69	515.49	515.43	515.31	515.00	514.23	514.00	513.74	513.00	512.47	512.41	512.00	511.83	511.69	511.61	511.56	511.28						
DISTANZE PARZIALI STRATO SUP.																		0.75	2.75	2.75	0.75													
DISTANZE PROG STRATO SUP.																		-5.86	-4.80	-4.30	-3.65	-5.00	-7.56											
DISTANZE TERRENO	-30.00	-27.21	-25.03	-24.88	-21.80	-20.77	-20.21	-19.50	-18.70	-16.37	-15.91	-11.39	-10.31	-9.94	-9.24	-7.74	-5.88	-6.34	-4.80	-3.10	-0.33	0.00	2.25	5.26	7.82	9.45	11.28	20.00						

AP DIR. AG-A19





SEZIONE N. : 84

QT. PROGETTO : 513.602

DIST.PROG. : 0+800.000

DIST.PREC. : 10.000

DIST.SUCC. : 10.000

SCAVI E BONIFICHE	
STERRO	1.94 mq
SCOTICO	10.81 m
BONIFICA	10.80 mq
FOSSO (SEZ. OBBL.)	0.83 mq
RILEVATI	
RILEVATO	7.05 mq
TERRENO VEGETALE	1.86 mq
SOVRASTRUTTURA STRADALE	
STRATO DI USURA	0.20 mq
STRATO DI BINDER	0.28 mq
STRATO DI BASE	0.42 mq
STRATO DI FONDAZIONE	2.43 mq
MURI	
MAGRONE	0.15 mq

AP DIR. AG-A19

SCALA 1:200

QT.RIF. 500.000

Q. PROG. STRATO SUP.											513.67			513.60		513.53																								
Q. PROG. STR. SUP. TER. VEG.																																								
QUOTE TERRENO	516.05	516.02	516.00	515.34	515.19		515.81	515.69	515.69	515.21	515.60	515.91	515.93	515.90	515.88	515.79	515.08	515.00	514.91		514.55	514.00	513.40	513.00	512.60		512.00	512.00		511.62	511.52	511.48	511.45	511.44	511.41	511.30	511.27	511.23	511.14	
DISTANZE PARZIALI STRATO SUP.														0.75	2.75													0.75												
DISTANZE PROG STRATO SUP.																														3.65	5.00									
DISTANZE TERRENO	-30.00	-27.67	-26.56	-25.19	-24.45		-20.61	-19.80	-19.22	-18.86	-17.79	-16.14	-15.60	-15.47	-14.27	-11.23	-7.35	-6.83	-6.60	-5.74	-4.80	-4.30	-4.18	-3.24	-2.47	0.00		3.75	3.78		10.23	11.83	12.59	13.18	13.49	14.89	15.53	15.94	17.32	20.00

SCAVI E BONIFICHE	
STERRO	1.36 mq
SCOTICO	10.93 m
BONIFICA	10.93 mq
FOSSO (SEZ. OBBL.)	0.85 mq

RILEVATI	
RILEVATO	8.03 mq
TERRENO VEGETALE	1.84 mq

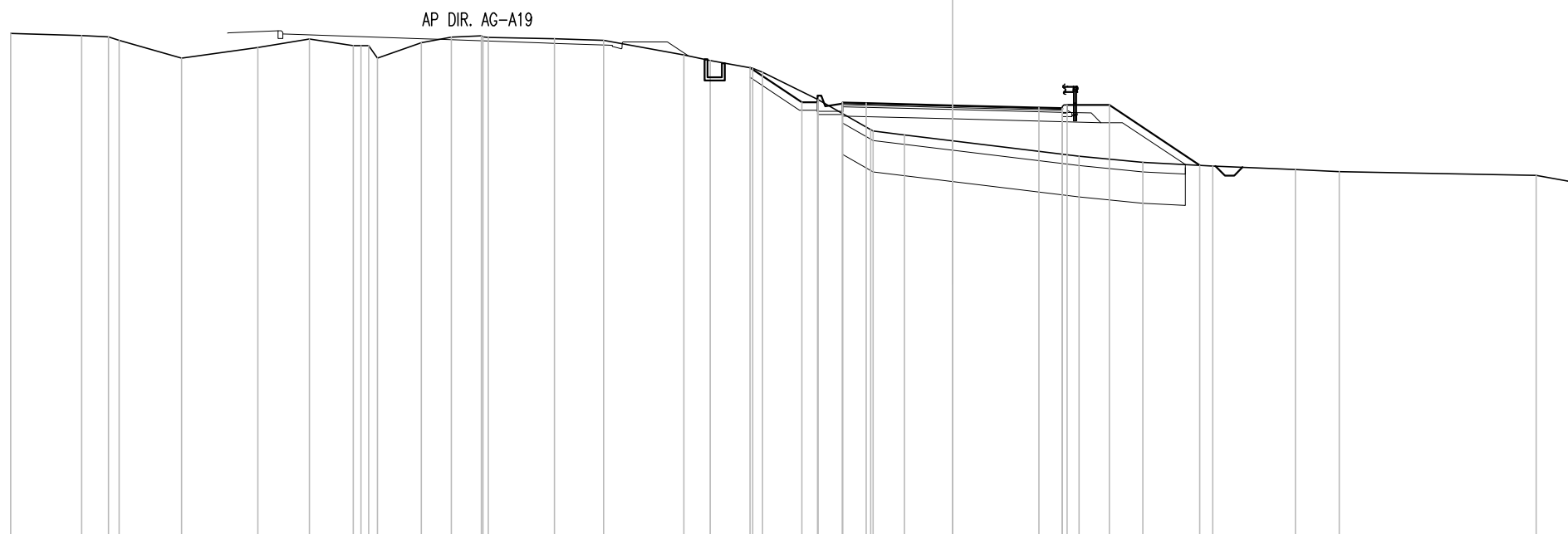
SOVRASTRUTTURA STRADALE	
STRATO DI USURA	0.20 mq
STRATO DI BINDER	0.28 mq
STRATO DI BASE	0.42 mq
STRATO DI FONDAZIONE	2.43 mq

MURI	
MAGRONE	0.15 mq

SEZIONE N. : 85  
 QT. PROGETTO : 513.817  
 DIST.PROG. : 0+810.000  
 DIST.PREC. : 10.000  
 DIST.SUCC. : 10.000

SCALA 1:200

QT.RIF. 500.000



Q. PROG. STRATO SUP.																					513.88	513.89	513.82	513.75	513.73	513.70																													
Q. PROG. STR. SUP. TER. VEG.																					515.01	513.92																			513.83	513.83	511.91												
QUOTE TERRENO	516.11	516.04	516.00	515.89	515.32	515.66	515.93	515.72	515.77	515.32	515.81	515.99	516.03	515.98	515.94	515.89	515.43	515.25	515.00	514.87	514.00	513.04	513.00	512.88	512.69	512.20	512.00	511.89	511.78	511.71	511.59	511.33																							
DISTANZE PARZIALI STRATO SUP.																																							0.75	2.75	2.75	0.75													
DISTANZE PROG STRATO SUP.																																																							
DISTANZE TERRENO	-30.00	-27.74	-26.88	-26.55	-24.56	-22.13	-20.49	-19.08	-18.60	-18.32	-16.92	-15.96	-15.00	-14.79	-12.68	-11.11	-8.56	-7.72	-6.37	-6.05	-4.28	-2.60	-2.53	-1.53	0.00	4.04	6.06	8.29	10.93	12.32	18.59	20.00																							





SCAVI E BONIFICHE	
STERRO	4.69 mq
SCOTICO	6.73 m
BONIFICA	9.94 mq
FOSSO (SEZ. OBBL.)	0.84 mq

RILEVATI	
RILEVATO	3.57 mq
TERRENO VEGETALE	1.81 mq

SOVRASTRUTTURA STRADALE	
STRATO DI USURA	0.20 mq
STRATO DI BINDER	0.28 mq
STRATO DI BASE	0.42 mq
STRATO DI FONDAZIONE	2.43 mq

MURI	
MAGRONE	0.15 mq

SEZIONE N. : 88  
 QT. PROGETTO : 514.543  
 DIST.PROG. : 0+840.000  
 DIST.PREC. : 10.000  
 DIST.SUCC. : 10.000

SCALA 1:200

QT.RIF. 500.000



Q. PROG. STRATO SUP.																			514.51	514.54	514.54	514.47	514.46	514.43																		
Q. PROG. STR. SUP. TER. VEG.																			514.51	514.54	514.54	514.47	514.46	514.43																		
QUOTE TERRENO	517.04	517.06				516.02	516.08	516.00	516.06	516.22	516.28	516.20				515.94	515.81	515.63	516.01	516.28	516.33	516.22	516.17	516.11	516.07	516.00	516.00	516.00	515.19	515.00	514.02	514.00	513.84	513.65	513.53	513.45	513.37	513.28	513.28	513.00	512.84	512.55
DISTANZE PARZIALI STRATO SUP.																			0.75	2.75	2.75	0.75																				
DISTANZE PROG STRATO SUP.																			-4.80	-4.30																						
DISTANZE TERRENO	-30.00	-29.61				-24.03	-23.21	-22.66	-22.52	-21.63	-21.15	-20.30				-18.01	-17.13	-16.79	-15.69	-14.58	-13.41	-12.91	-10.93	-8.44	-7.31	-6.84	-5.78	-5.25	-3.73	-3.41	-1.49	-1.40	0.00	1.75	2.30	3.64	4.07	5.10	8.10	12.64	20.00	

SCAVI E BONIFICHE	
STERRO	4.64 mq
SCOTICO	6.04 m
BONIFICA	9.54 mq
FOSSO (SEZ. OBBL.)	0.81 mq

RILEVATI	
RILEVATO	1.64 mq
TERRENO VEGETALE	1.52 mq

SOVRASTRUTTURA STRADALE	
STRATO DI USURA	0.20 mq
STRATO DI BINDER	0.28 mq
STRATO DI BASE	0.42 mq
STRATO DI FONDAZIONE	2.43 mq

MURI	
MAGRONE	0.15 mq

SEZIONE N. : 89  
 QT. PROGETTO : 514.790  
 DIST.PROG. : 0+850.000  
 DIST.PREC. : 10.000  
 DIST.SUCC. : 10.000

SCALA 1:200

QT.RIF. 500.000



Q. PROG. STRATO SUP.																514.72	514.76	514.79	514.72	514.70	514.67																		
Q. PROG. STR. SUP. TER. VEG.																	516.00	514.76	514.76		514.80	514.80	513.79																
QUOTE TERRENO	516.73	516.65	516.38	516.34	516.29	516.28	515.92	515.84	515.73	515.96	516.39	516.44	516.29	516.26	516.22	516.19	516.00	516.00	516.00	515.72	515.00	514.46	514.34	514.00		513.85		513.35	513.03	513.00		512.90	512.89						
DISTANZE PARZIALI STRATO SUP.																				0.75	2.75		2.75	0.75															
DISTANZE PROG STRATO SUP.																									-6.66			-4.80	-4.30				-3.65	-5.00	-6.51				
DISTANZE TERRENO	-30.00	-28.80	-25.86	-21.26	-21.05	-20.28	-17.04	-16.52	-16.32	-15.67	-13.86	-12.91	-12.32	-10.90	-9.12	-8.32	-7.07	-5.25	-4.52	-4.16	-3.29	-0.64	0.00	1.85		-5.69		-13.52	-15.05	-15.78		-19.40	-20.00						

SCAVI E BONIFICHE	
STERRO	3.84 mq
SCOTICO	6.30 m
BONIFICA	9.79 mq
FOSSO (SEZ. OBBL.)	0.87 mq

RILEVATI	
RILEVATO	2.12 mq
TERRENO VEGETALE	1.49 mq

SOVRASTRUTTURA STRADALE	
STRATO DI USURA	0.20 mq
STRATO DI BINDER	0.28 mq
STRATO DI BASE	0.42 mq
STRATO DI FONDAZIONE	2.43 mq

MURI	
MAGRONE	0.15 mq

SEZIONE N. : 90

QT. PROGETTO : 515.038

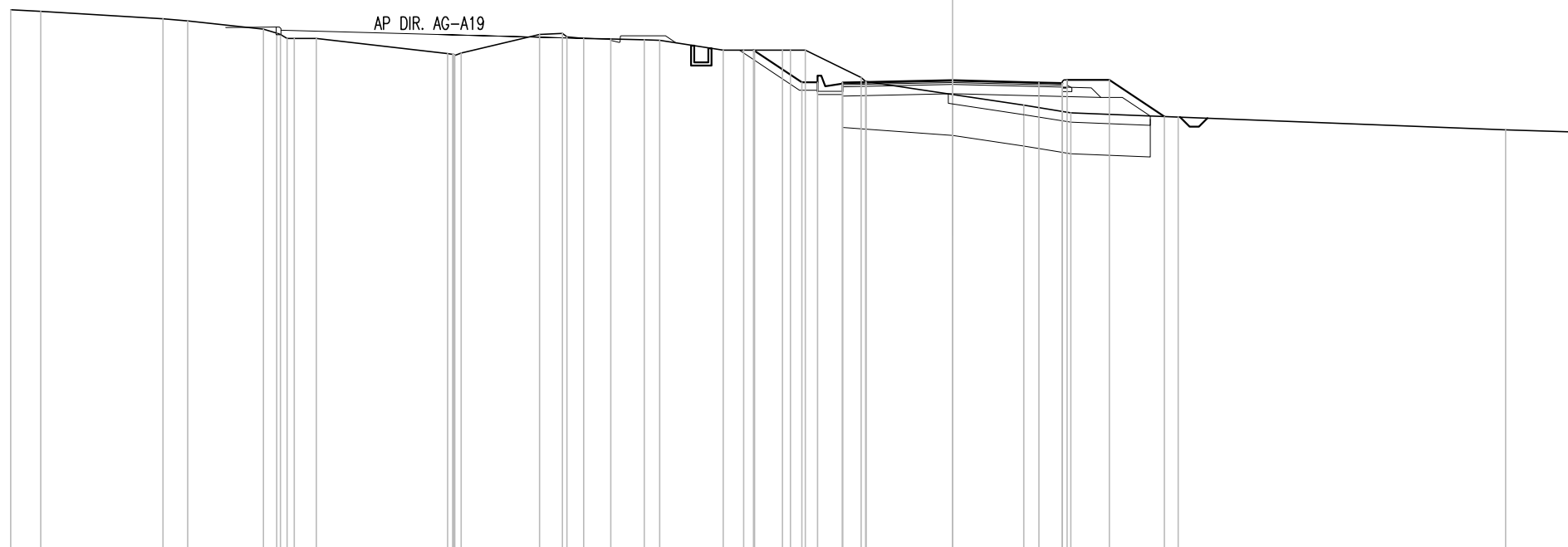
DIST.PROG. : 0+860.000

DIST.PREC. : 10.000

DIST.SUCC. : 3.970

SCALA 1:200

QT.RIF. 500.000



Q. PROG. STRATO SUP.										514.93	514.98	515.04	514.97	514.95	514.92																		
Q. PROG. STR. SUP. TER. VEG.																																	
QUOTE TERRENO	517.28	517.23	517.00	516.93	516.67	516.49	516.37	516.37	516.35	516.33	516.31	516.00	516.00	516.00	516.00	515.13	515.00	514.58	514.24	514.00	515.05	515.05	513.88	513.46	513.38	513.38							
DISTANZE PARZIALI STRATO SUP.																0.75	2.75		2.75	0.75													
DISTANZE PROG STRATO SUP.																					3.65	5.00	6.75										
DISTANZE TERRENO	-30.00	-29.05	-25.15	-24.36	-21.95	-21.41	-20.97	-20.26				-16.08	-15.65	-13.16	-12.43	-11.74	-10.89	-9.81	-9.33	-7.30	-6.65	-6.30	-5.42	-4.89	-2.91	-2.76	0.00	2.27	3.77	7.19	17.62	19.79	20.00



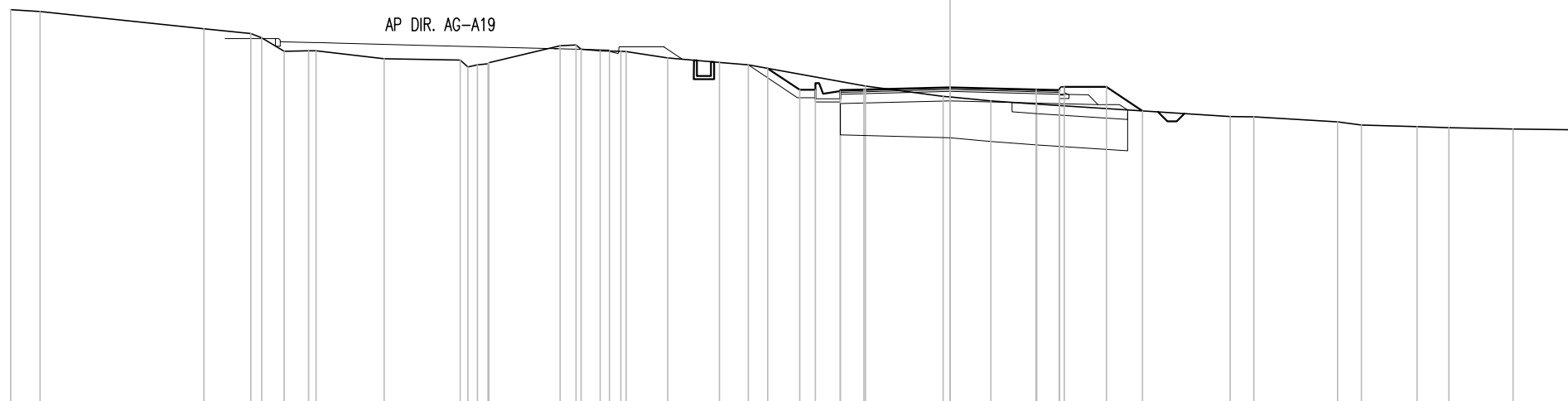


SEZIONE N. : 92  
 QT. PROGETTO : 515.285  
 DIST.PROG. : 0+870.000  
 DIST.PREC. : 6.030  
 DIST.SUCC. : 10.000

SCAVI E BONIFICHE	
STERRO	3.08 mq
SCOTICO	5.69 m
BONIFICA	9.18 mq
FOSSO (SEZ. OBBL.)	0.81 mq
RILEVATI	
RILEVATO	0.27 mq
TERRENO VEGETALE	1.15 mq
SOVRASTRUTTURA STRADALE	
STRATO DI USURA	0.20 mq
STRATO DI BINDER	0.28 mq
STRATO DI BASE	0.42 mq
STRATO DI FONDAZIONE	2.43 mq
MURI	
MAGRONE	0.15 mq

SCALA 1:200

QT.RIF. 505.000



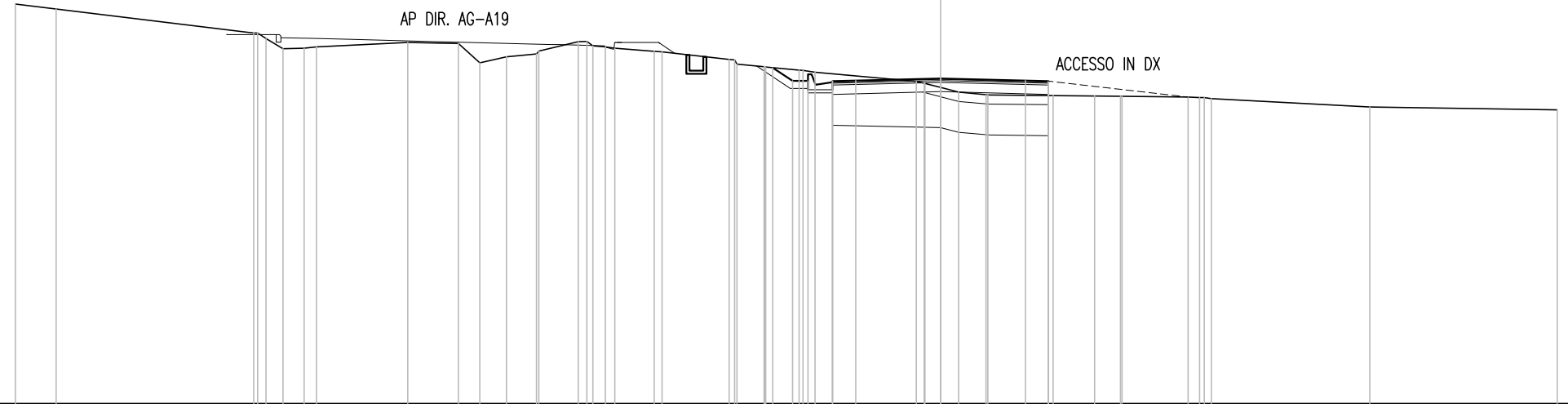
Q. PROG. STRATO SUP.	515.17 515.20 515.22 515.29 515.22 515.20 515.17																			
Q. PROG. STR. SUP. TER. VEG.	515.89 515.21 515.21 515.30 515.30 514.53																			
QUOTE TERRENO	517.76 517.70	517.16	517.00 516.87 516.43	516.45 516.45	516.20	516.16 516.00 516.07	516.61 516.63	516.45 516.43	516.22	516.08	516.00	515.33	515.00 514.98	514.85	514.75	514.35 514.35	514.18 514.08	514.03 514.00	513.95 513.93	
DISTANZE PARZIALI STRATO SUP.	0.75 2.75 2.75 0.75																			
DISTANZE PROG STRATO SUP.	-5.82 -4.80 -4.30 -3.65 -5.00 -6.14																			
DISTANZE TERRENO	-30.00 -29.06	-23.83	-22.33 -21.98 -21.26	-20.48 -20.25	-18.07	-15.64 -15.09 -14.72	-12.45 -11.95	-11.17 -10.51 -10.34	-9.01	-7.36	-6.44	-2.70	-0.22 0.00	1.31	2.77	8.95 9.70	12.38 13.14	14.92 15.94	17.99 20.00	

SEZIONE N. : 93  
 QT. PROGETTO : 515.532  
 DIST.PROG. : 0+880.000  
 DIST.PREC. : 10.000  
 DIST.SUCC. : 10.000

SCAVI E BONIFICHE	
STERRO	2.83 mq
SCOTICO	5.46 m
BONIFICA	8.96 mq
FOSSO (SEZ. OBBL.)	0.92 mq
RILEVATI	
RILEVATO	0.17 mq
TERRENO VEGETALE	0.98 mq
SOVRASTRUTTURA STRADALE	
STRATO DI USURA	0.20 mq
STRATO DI BINDER	0.28 mq
STRATO DI BASE	0.42 mq
STRATO DI FONDAZIONE	2.43 mq
MURI	
MAGRONE	0.15 mq

SCALA 1:200

QT.RIF. 505.000



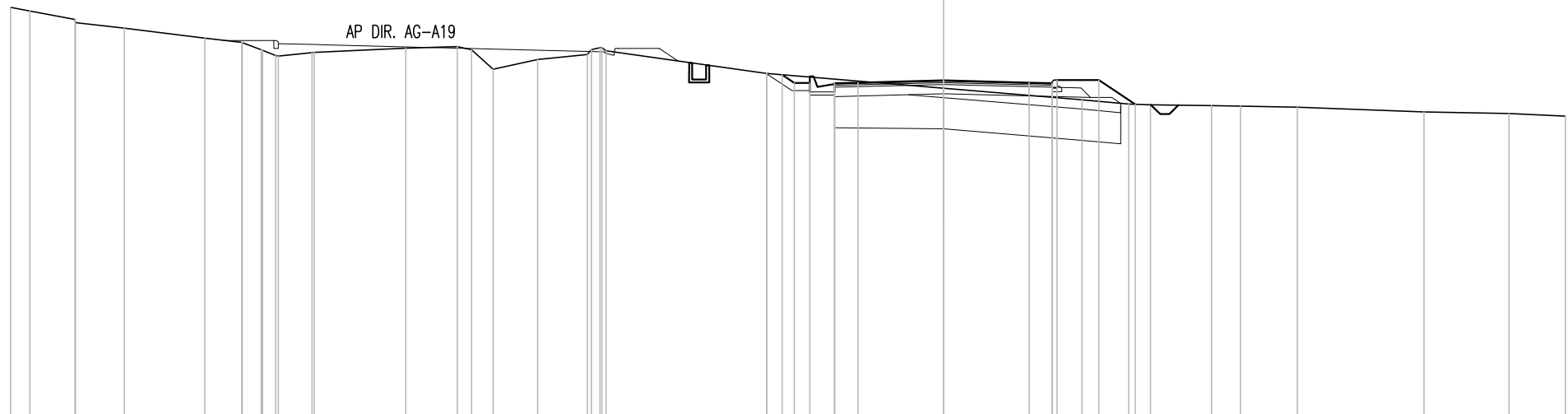
Q. PROG. STRATO SUP.																					515.41	515.46	515.53	515.46	515.41																	
Q. PROG. STR. SUP. TER. VEG.																					515.44	515.46				515.54	515.54	514.95														
QUOTE TERRENO	517.95	517.78	517.00	516.50	516.51	516.55	516.70	516.66	516.04	516.23	516.33	516.42	516.72	516.39	516.51	516.41	516.39	516.15	516.00	515.91	515.88	515.90	515.45	515.45	515.44	515.44	515.41	514.95	514.95	514.93	514.91	514.88	514.61	514.52								
DISTANZE PARZIALI STRATO SUP.																						0.75	2.75	2.75	0.75																	
DISTANZE PROG STRATO SUP.																																										
DISTANZE TERRENO	-30.00	-28.68	-22.27	-21.32	-20.64	-20.24	-17.28	-15.63	-14.94	-14.07	-13.10	-13.03	-11.75	-11.28	-10.56	-9.28	-9.03	-8.85	-8.60	-5.72	-5.44	-4.80	-4.59	-4.30	-4.07	-0.79	0.00	0.58	1.48	1.54												

SEZIONE N. : 94  
 QT. PROGETTO : 515.780  
 DIST.PROG. : 0+890.000  
 DIST.PREC. : 10.000  
 DIST.SUCC. : 10.000

SCAVI E BONIFICHE	
STERRO	2.45 mq
SCOTICO	5.70 m
BONIFICA	9.20 mq
FOSSO (SEZ. OBBL.)	0.91 mq
RILEVATI	
RILEVATO	0.19 mq
TERRENO VEGETALE	0.97 mq
SOVRASTRUTTURA STRADALE	
STRATO DI USURA	0.20 mq
STRATO DI BINDER	0.28 mq
STRATO DI BASE	0.42 mq
STRATO DI FONDAZIONE	2.43 mq
MURI	
MAGRONE	0.15 mq

SCALA 1:200

QT.RIF. 505.000



Q. PROG. STRATO SUP.																					515.66 515.69 515.71	515.78	515.71 515.69 515.66														
Q. PROG. STR. SUP. TER. VEG.																					515.96 515.70 515.70		515.79 515.79 515.01														
QUOTE TERRENO	518.13 518.01	517.74 517.64	517.46	517.14	517.00	516.76 516.58 516.56	516.67 516.68	516.82	516.87	516.77	516.14	516.46	516.61 516.83 516.73	516.00 516.00	515.53	515.16	515.02 515.00	514.97 514.95	514.92	514.77	514.72	514.63															
DISTANZE PARZIALI STRATO SUP.															0.75	2.75	2.75	0.75																			
DISTANZE PROG STRATO SUP.															5.18 4.80 4.30		3.65 5.00 6.17																				
DISTANZE TERRENO	30.00 29.39	27.92 27.92	26.35	23.75	22.57	21.94 21.47 21.39	20.31 20.24	17.29	15.64	15.17	14.48	13.05	11.45 10.98 10.85	5.68 5.68	0.00	4.46	5.95 6.66	8.62 9.55	11.38	15.46	18.19	20.00															



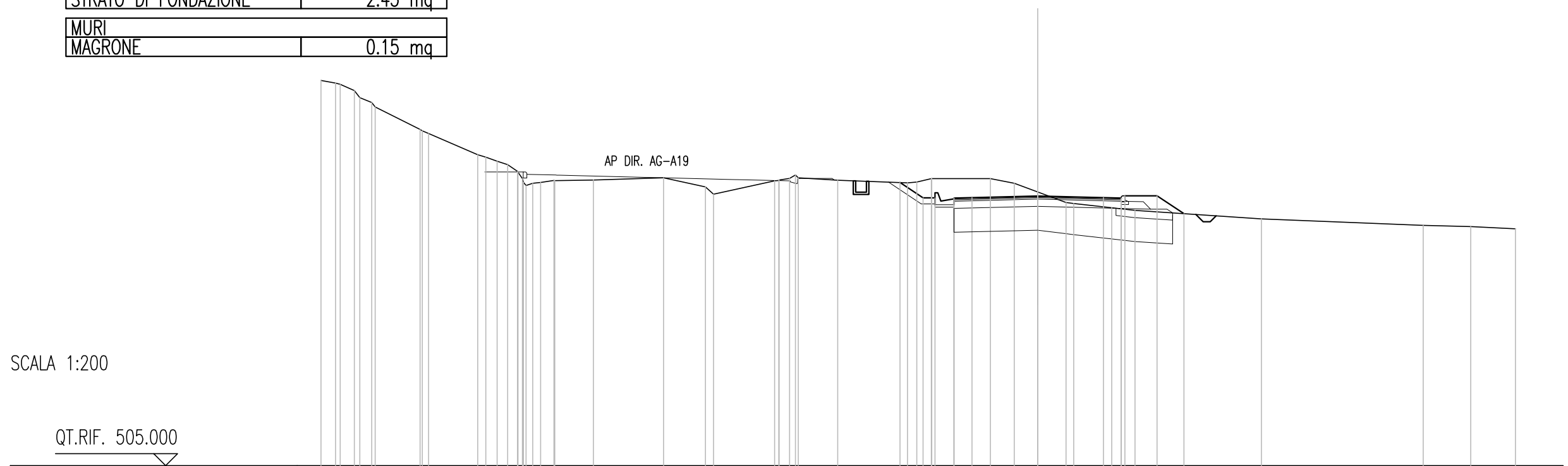
SEZIONE N. : 96  
 QT. PROGETTO : 516.275  
 DIST.PROG. : 0+910.000  
 DIST.PREC. : 10.000  
 DIST.SUCC. : 10.000

SCAVI E BONIFICHE	
STERRO	6.54 mq
SCOTICO	4.81 m
BONIFICA	9.03 mq
FOSSO (SEZ. OBBL.)	0.81 mq

RILEVATI	
RILEVATO	0.18 mq
TERRENO VEGETALE	1.14 mq

SOVRASTRUTTURA STRADALE	
STRATO DI USURA	0.20 mq
STRATO DI BINDER	0.28 mq
STRATO DI BASE	0.42 mq
STRATO DI FONDAZIONE	2.43 mq

MURI	
MAGRONE	0.15 mq



SCALA 1:200

QT.RIF. 505.000

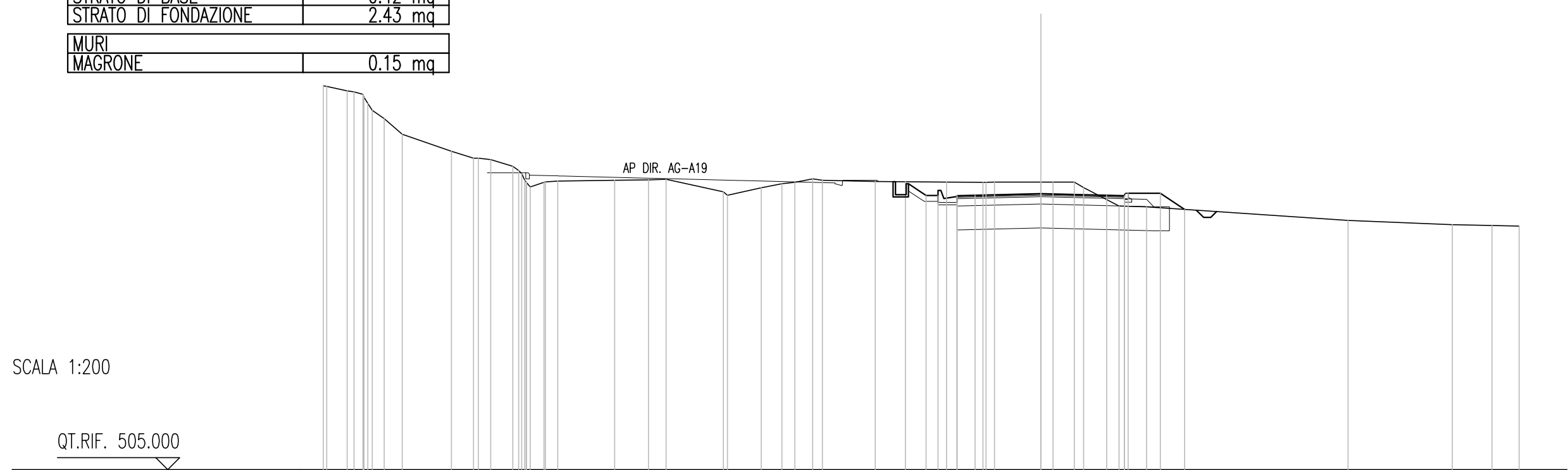
Q. PROG. STRATO SUP.																			516.16	516.19	516.21	516.27	516.21	516.19	516.16													
Q. PROG. STR. SUP. TER. VEG.																			516.84	516.20	516.20					516.29	516.29	515.54										
QUOTE TERRENO	521.11	521.00	520.69	520.19	520.00	519.06	518.89	518.00	517.73	517.59	517.00	516.84	516.92	516.94	517.04	516.66	516.35	516.91	517.01	517.03	516.94	516.83	517.00	517.00	516.81	516.44	516.00	515.96	515.78	515.67	515.32	515.04	515.00	514.90				
DISTANZE PARZIALI STRATO SUP.																			0.75		2.75	2.75		0.75														
DISTANZE PROG STRATO SUP.																			-5.76	-4.80	-4.30					-3.65	-5.00	-6.13										
DISTANZE TERRENO	-30.00	-29.39	-28.60	-27.88	-27.73	-25.86	-25.50	-23.44	-22.63	-22.18	-21.57	-20.81	-20.25	-20.21	-18.60	-15.66	-13.91	-13.56	-11.01	-10.38	-10.02	-8.37	-5.45	-4.45	-4.44	-1.98	-0.98	0.00	1.18	1.51	3.10	4.08	9.37	16.14	18.13	20.00		

SEZIONE N. : 97  
 QT. PROGETTO : 516.522  
 DIST.PROG. : 0+920.000  
 DIST.PREC. : 10.000  
 DIST.SUCC. : 10.000

SCAVI E BONIFICHE	
STERRO	7.22 mq
BONIFICA	8.36 mq
FOSSO (SEZ. OBBL.)	0.81 mq
RILEVATI	
RILEVATO	0.05 mq
TERRENO VEGETALE	1.02 mq
SOVRASTRUTTURA STRADALE	
STRATO DI USURA	0.20 mq
STRATO DI BINDER	0.28 mq
STRATO DI BASE	0.42 mq
STRATO DI FONDAZIONE	2.43 mq
MURI	
MAGRONE	0.15 mq

SCALA 1:200

QT.RIF. 505.000



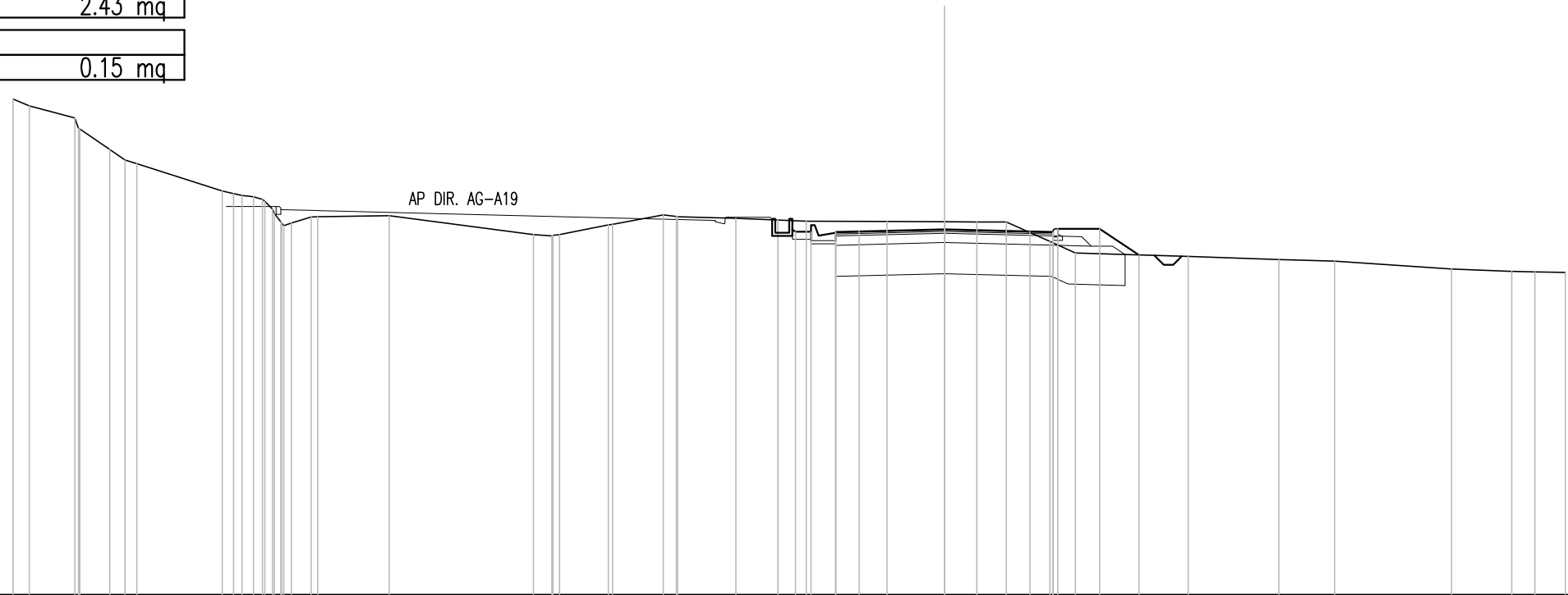
Q. PROG. STRATO SUP.																				516.40	516.43	516.52	516.45	516.40																											
Q. PROG. STR. SUP. TER. VEG.																				517.02	516.44	516.44	516.53	516.53	515.86																										
QUOTE TERRENO	521.02	520.81	520.67	519.65	519.00	518.29	518.00	517.94	517.66	517.08	517.00	517.05	517.08	517.10	517.12	516.60	516.45	516.76	516.93	516.99	517.13	517.08	517.03	517.00	516.99	517.00	517.00	517.00	516.77	516.00	515.97	515.41	515.23	515.19	515.17																
DISTANZE PARZIALI STRATO SUP.																						0.75	2.75	2.75	0.75																										
DISTANZE PROG STRATO SUP.																				-5.66	-4.80	-4.30																													
DISTANZE TERRENO	-30.00	-29.85	-29.01	-28.34	-27.45	-26.70	-24.64	-23.72	-23.00	-22.07	-21.58	-20.77	-20.20	-17.82	-16.41	-15.67	-13.27	-13.11	-11.69	-10.83	-10.28	-9.54	-9.15	-6.93	-5.66	-4.80	-4.30	-3.95	-2.42	-1.94	0.00	0.51	1.40	1.79	3.27	4.42	12.85	17.21	18.87	20.00											

SEZIONE N. : 98  
 QT. PROGETTO : 516.769  
 DIST.PROG. : 0+930.000  
 DIST.PREC. : 10.000  
 DIST.SUCC. : 10.000

SCAVI E BONIFICHE	
STERRO	5.72 mq
BONIFICA	9.10 mq
FOSSO (SEZ. OBBL.)	0.87 mq
RILEVATI	
RILEVATO	0.40 mq
TERRENO VEGETALE	1.06 mq
SOVRASTRUTTURA STRADALE	
STRATO DI USURA	0.20 mq
STRATO DI BINDER	0.28 mq
STRATO DI BASE	0.42 mq
STRATO DI FONDAZIONE	2.43 mq
MURI	
MAGRONE	0.15 mq

SCALA 1:200

QT.RIF. 505.000



Q. PROG. STRATO SUP.																				516.65	516.65	516.70	516.65																				
Q. PROG. STR. SUP. TER. VEG.																				517.07	516.69	516.69	516.78	516.78	515.94																		
QUOTE TERRENO	520.96	520.74	520.36	520.00	519.34	519.00	518.88	518.00			517.86	517.73	517.00	516.97	516.96	517.17	517.12	517.03	517.02	517.01	517.00	517.00	516.38	516.00	515.89	515.79	515.74	515.49	515.41	515.40	515.37												
DISTANZE PARZIALI STRATO SUP.																				0.75	2.75			2.75	0.75																		
DISTANZE PROG STRATO SUP.																				-5.37	-4.80	-4.30				-3.65	-5.00	-6.27															
DISTANZE TERRENO	-30.00	-29.47	-28.01	-27.85	-26.89	-26.39	-26.01	-23.26			-22.63	-21.97	-21.37	-21.04	-20.40	-20.19	-17.88			-13.24	-12.65	-12.40	-10.82	-10.69	-9.06	-8.60	-6.72	-4.45	-1.85	0.00	1.04	1.99	3.40	4.22	7.85	10.77	12.57	16.33	18.28	19.02	20.00		

SEZIONE N. : 99  
 QT. PROGETTO : 517.017  
 DIST.PROG. : 0+940.000  
 DIST.PREC. : 10.000  
 DIST.SUCC. : 10.000

SCAVI E BONIFICHE	
STERRO	6.06 mq
BONIFICA	8.23 mq
FOSSO (SEZ. OBBL.)	0.43 mq
RILEVATI	
TERRENO VEGETALE	0.71 mq
SOVRASTRUTTURA STRADALE	
STRATO DI USURA	0.20 mq
STRATO DI BINDER	0.28 mq
STRATO DI BASE	0.42 mq
STRATO DI FONDAZIONE	2.43 mq
MURI	
MAGRONE	0.15 mq

SCALA 1:200

QT.RIF. 505.000

Q. PROG. STRATO SUP.																					516.90	516.95	517.02	516.95	516.93	516.90																																			
Q. PROG. STR. SUP. TER. VEG.																					517.17	516.94	517.02	517.03	517.03	517.02																																			
QUOTE TERRENO	521.01	520.89	520.67	520.44	520.00	519.22	519.00	518.50	518.00	517.88	517.72	517.00	517.16	517.29	517.23						516.65	517.08	517.15				517.33	517.30	517.25				517.08	517.06	517.05	517.08				517.20	517.19	517.00	516.85	516.75	516.11	516.00				515.84			515.68	515.64	515.60	515.57	515.56				
DISTANZE PARZIALI STRATO SUP.																							0.75			2.75			2.75			0.75																													
DISTANZE PROG STRATO SUP.																							-5.15			-4.80			-4.30															-3.65			5.00	5.01													
DISTANZE TERRENO	-30.00	-29.46	-28.50	-27.67	-27.20	-25.95	-25.65	-24.45	-23.13	-22.31	-21.86	-21.23	-20.60	-20.18	-19.29						-12.19	-11.47	-10.82				-8.84	-8.17	-7.47				-2.24	-1.77	-0.95	0.00				3.61	3.63	5.20	5.74	6.02	7.75	8.17				12.69			17.01	18.12	18.78	19.02	19.80	20.00			





SEZIONE N. : 101  
 QT. PROGETTO : 517.443  
 DIST.PROG. : 0+960.000  
 DIST.PREC. : 10.000  
 DIST.SUCC. : 10.000

SCAVI E BONIFICHE	
STERRO	2.60 mq
SCOTICO	5.47 m
BONIFICA	6.88 mq
FOSSO (SEZ. OBBL.)	0.78 mq

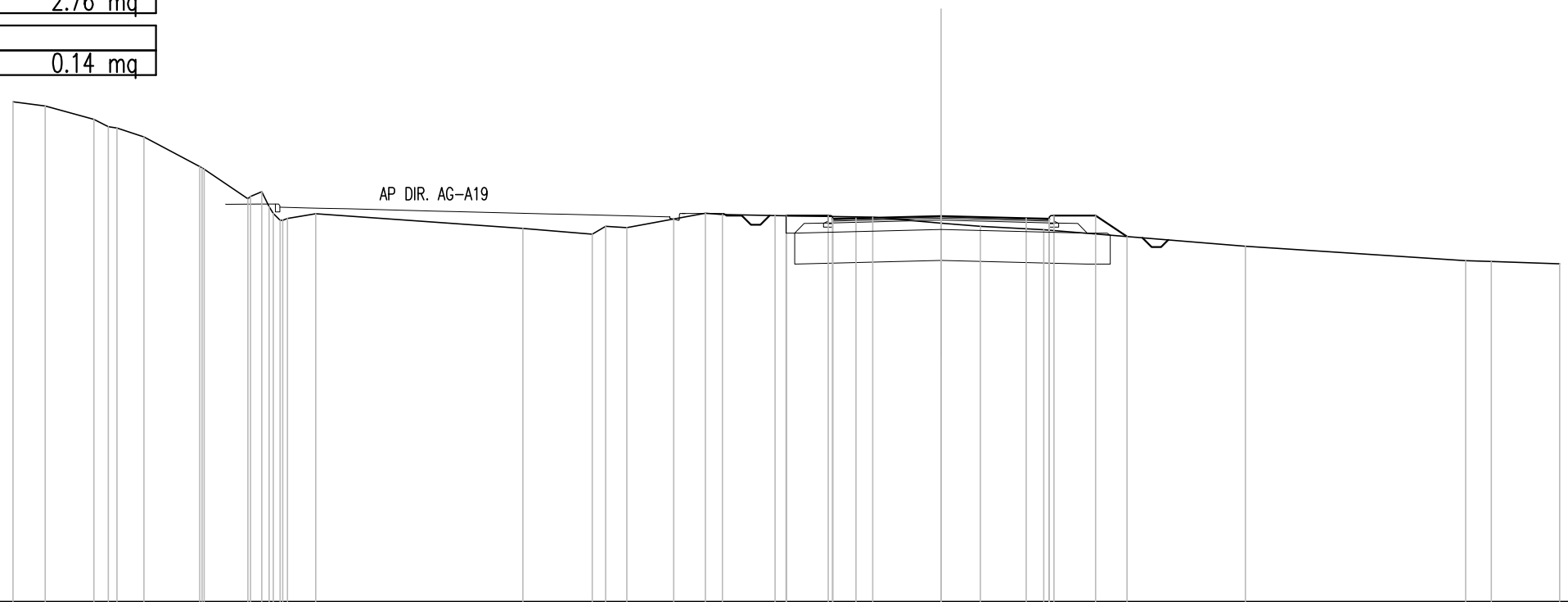
RILEVATI	
RILEVATO	0.02 mq
TERRENO VEGETALE	1.13 mq

SOVRASTRUTTURA STRADALE	
STRATO DI USURA	0.20 mq
STRATO DI BINDER	0.28 mq
STRATO DI BASE	0.42 mq
STRATO DI FONDAZIONE	2.76 mq

MURI	
MAGRONE	0.14 mq

SCALA 1:200

QT.RIF. 505.000



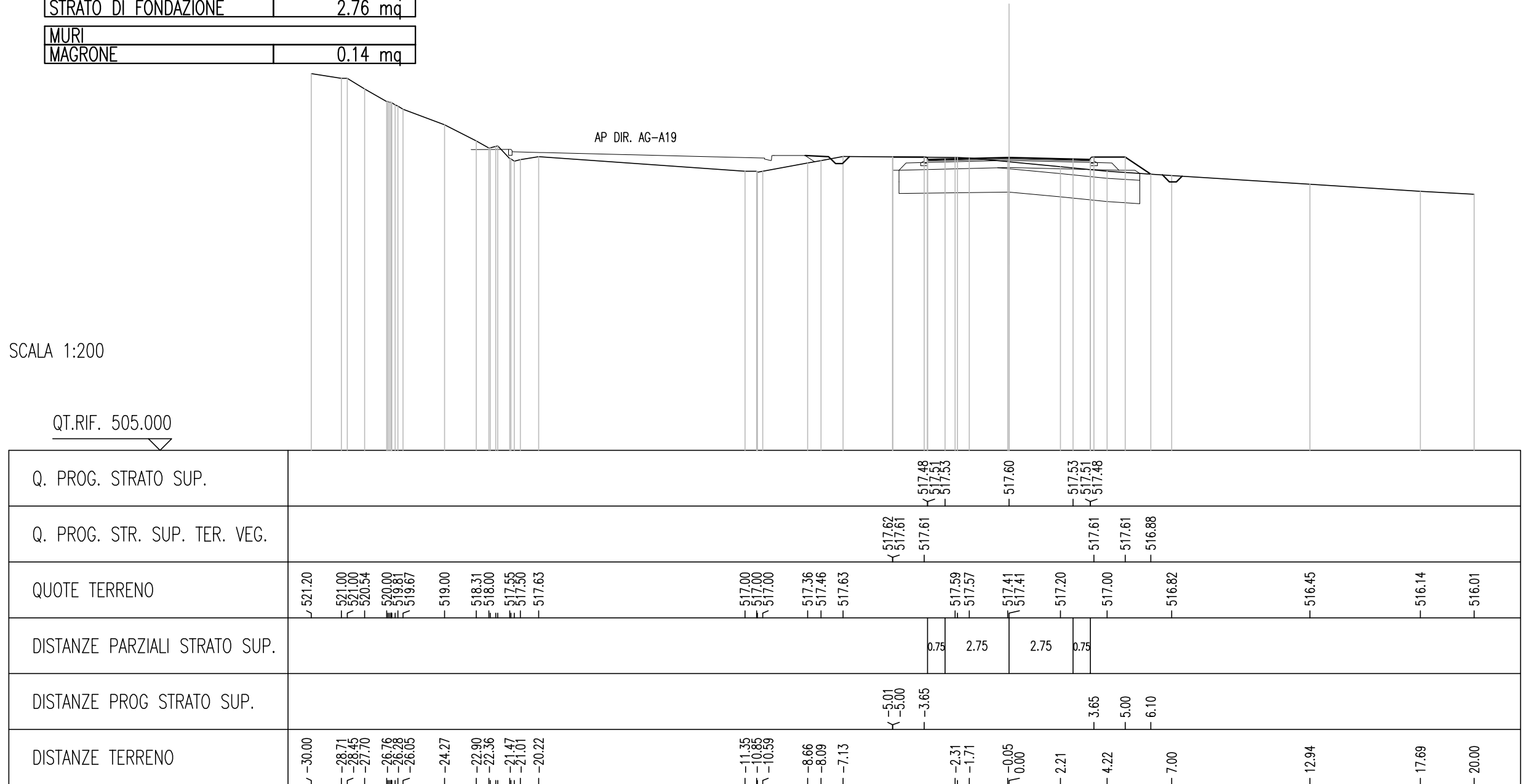
Q. PROG. STRATO SUP.															517.33	517.36	517.37	517.44	517.37	517.36	517.33										
Q. PROG. STR. SUP. TER. VEG.															517.45	517.46	517.46	517.46	517.46	517.46	516.78										
QUOTE TERRENO	521.13	521.00	520.57	520.33	520.29	520.00	519.04	518.95	518.00	517.31	517.37	517.52	517.04	516.86	517.11	517.07	517.35	517.53	517.49	517.46	517.41	517.22	517.11	517.00	517.46	517.46	516.78	516.47	516.00	515.97	515.91
DISTANZE PARZIALI STRATO SUP.															0.75	2.75	2.75	0.75													
DISTANZE PROG STRATO SUP.															-5.01	-5.00	-3.65				3.65	5.00	6.01								
DISTANZE TERRENO	-30.00	-28.96	-27.38	-26.92	-26.64	-25.77	-23.97	-23.82	-22.41	-21.95	-21.36	-21.12	-20.21	-13.52	-11.27	-10.84	-10.16	-8.64	-7.62	-7.06	-5.37	-2.20	0.00	1.27	3.32	9.84	16.96	17.79	20.00		

SCAVI E BONIFICHE	
STERRO	2.79 mq
SCOTICO	5.63 m
BONIFICA	10.36 mq
FOSSO (SEZ. OBBL.)	0.81 mq
RILEVATI	
RILEVATO	0.15 mq
TERRENO VEGETALE	1.19 mq
SOVRASTRUTTURA STRADALE	
STRATO DI USURA	0.20 mq
STRATO DI BINDER	0.28 mq
STRATO DI BASE	0.42 mq
STRATO DI FONDAZIONE	2.76 mq
MURI	
MAGRONE	0.14 mq

SEZIONE N. : 102  
 QT. PROGETTO : 517.597  
 DIST.PROG. : 0+970.000  
 DIST.PREC. : 10.000  
 DIST.SUCC. : 10.000

SCALA 1:200

QT.RIF. 505.000



SEZIONE N. : 103  
 QT. PROGETTO : 517.711  
 DIST.PROG. : 0+980.000  
 DIST.PREC. : 10.000  
 DIST.SUCC. : 10.000

SCAVI E BONIFICHE	
STERRO	2.25 mq
SCOTICO	5.59 m
BONIFICA	10.33 mq
FOSSO (SEZ. OBBL.)	0.84 mq
RILEVATI	
RILEVATO	0.14 mq
TERRENO VEGETALE	1.17 mq
SOVRASTRUTTURA STRADALE	
STRATO DI USURA	0.20 mq
STRATO DI BINDER	0.28 mq
STRATO DI BASE	0.42 mq
STRATO DI FONDAZIONE	2.76 mq
MURI	
MAGRONE	0.14 mq

SCALA 1:200

QT.RIF. 505.000



Q. PROG. STRATO SUP.																	517.59	517.84	517.71	517.64	517.59												
Q. PROG. STR. SUP. TER. VEG.																	517.72	517.72	517.72	517.72	517.72	517.72	517.02										
QUOTE TERRENO	521.12	521.11	521.00	520.76	520.00	519.89	519.17	519.00	518.36	518.00	518.03	517.50	517.71	517.74	517.58	517.07	517.29	517.54	517.56	517.73	517.72	517.71	517.57	517.45	517.28	517.09	517.00	516.66	516.39	516.22			
DISTANZE PARZIALI STRATO SUP.																	0.75	2.75	2.75	0.75													
DISTANZE PROG STRATO SUP.																	-5.00	-5.00	-3.65	3.65	5.00	6.06											
DISTANZE TERRENO	-30.00	-29.83	-28.75	-28.13	-26.43	-25.88	-24.77	-24.40	-23.17	-22.41	-21.94	-21.19	-20.44	-20.24	-17.92	-10.86	-10.36	-9.11	-8.67	-7.63	-6.65	-5.01	-4.39	-1.31	0.00	1.79	4.78	6.34	12.68	17.16	20.00		





SEZIONE N. : 106  
 QT. PROGETTO : 517.811  
 DIST.PROG. : 1+010.000  
 DIST.PREC. : 10.000  
 DIST.SUCC. : 10.000

SCAVI E BONIFICHE	
STERRO	6.98 mq
BONIFICA	7.00 mq
FOSSO (SEZ. OBBL.)	0.45 mq
RILEVATI	
TERRENO VEGETALE	0.44 mq
SOVRASTRUTTURA STRADALE	
STRATO DI USURA	0.20 mq
STRATO DI BINDER	0.28 mq
STRATO DI BASE	0.42 mq
STRATO DI FONDAZIONE	2.10 mq
MURI	
MAGRONE	0.16 mq

SCALA 1:200

QT.RIF. 505.000

Q. PROG. STRATO SUP.																517.69	517.74	517.81	517.74	517.69																							
Q. PROG. STR. SUP. TER. VEG.																517.98	517.73	517.73				517.73	517.89																				
QUOTE TERRENO	520.89	520.84	520.20	520.00	520.00	519.54	519.22	519.00	518.69	518.29	518.00	517.98	518.05	518.03	517.96	517.60	517.58	517.82	517.78	517.37	517.91	517.98	517.98	517.99	517.99	517.97	518.22	518.00	518.00	518.00	518.00	517.74	518.00	517.05	516.99	516.52	516.40						
DISTANZE PARZIALI STRATO SUP.																0.75	2.75	2.75	0.75																								
DISTANZE PROG STRATO SUP.																-5.17	-4.80	-4.30													4.30	4.80	5.04										
DISTANZE TERRENO	-30.00	-29.85	-28.26	-27.66	-27.54	-24.98	-23.41	-22.88	-22.24	-21.74	-21.20	-20.42	-20.12	-18.27	-15.66	-12.60	-12.18	-10.87	-10.22	-8.98	-8.40	-8.29	-7.55	-6.66	-6.03	-5.21	-2.81	-1.18	0.00	4.54	4.71	7.68	8.17	17.52	20.00								


AP DIR. AG-A19

SEZIONE N. : 107  
 QT. PROGETTO : 517.765  
 DIST.PROG. : 1+020.000  
 DIST.PREC. : 10.000  
 DIST.SUCC. : 10.000

SCAVI E BONIFICHE	
STERRO	8.84 mq
BONIFICA	8.23 mq
FOSSO (SEZ. OBBL.)	0.84 mq
RILEVATI	
RILEVATO	0.07 mq
TERRENO VEGETALE	0.97 mq
SOVRASTRUTTURA STRADALE	
STRATO DI USURA	0.20 mq
STRATO DI BINDER	0.28 mq
STRATO DI BASE	0.42 mq
STRATO DI FONDAZIONE	2.43 mq
MURI	
MAGRONE	0.15 mq

SCALA 1:200

QT.RIF. 505.000

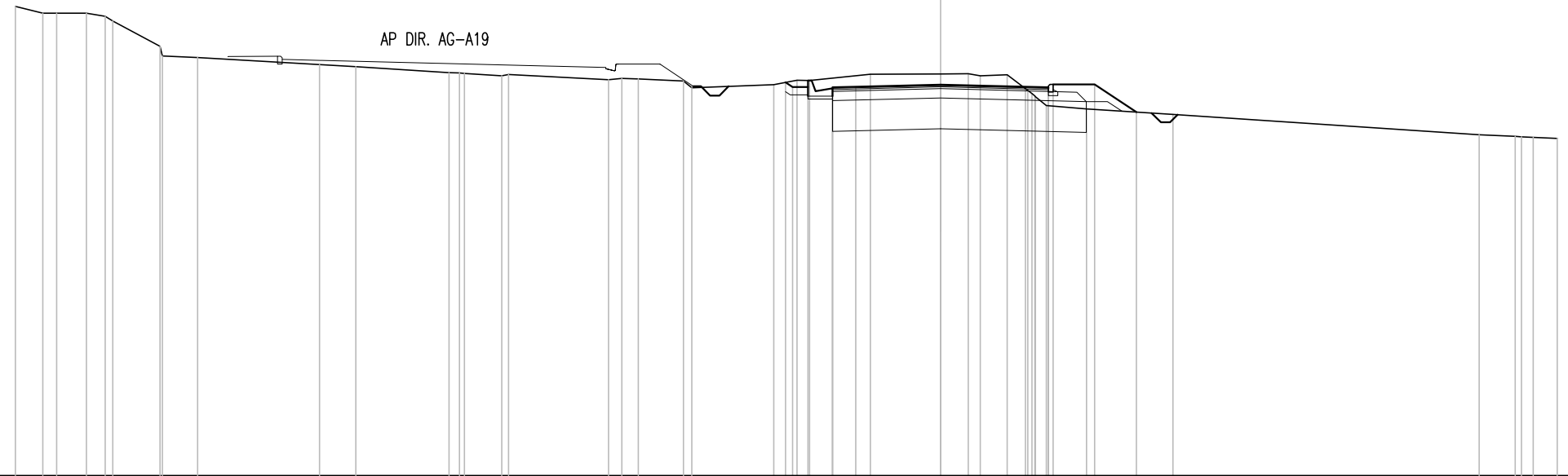


Q. PROG. STRATO SUP.																					517.65	517.68	517.70	517.77	517.70	517.68										
Q. PROG. STR. SUP. TER. VEG.																					517.90	517.69	517.69	517.78	517.78	516.96										
QUOTE TERRENO	519.99	519.88	519.71	519.65	519.29	519.00	518.90	518.28	517.87	517.99	518.11	518.01	517.82	517.77	518.10	518.06	518.13	517.59	517.48	517.92	517.89	518.39	518.54	518.54	518.33	518.00	517.60	517.31	517.00	516.52	516.49	516.43	516.26			
DISTANZE PARZIALI STRATO SUP.																					0.75	2.75	2.75	0.75												
DISTANZE PROG STRATO SUP.																					5.12	4.80	4.30	3.65	5.00	6.22										
DISTANZE TERRENO	30.00	29.14	27.83	27.28	25.47	24.15	23.86	21.57	21.04	21.00	20.10	19.19	15.63	14.02	13.21	11.43	10.73	10.00	8.67	8.35	6.00	4.73	0.00	1.45	2.18	2.86	3.75	4.45	4.74	5.50	15.02	15.48	16.05	16.52	19.98	20.00



SEZIONE N. : 108  
 QT. PROGETTO : 517.679  
 DIST.PROG. : 1+030.000  
 DIST.PREC. : 10.000  
 DIST.SUCC. : 10.000

SCAVI E BONIFICHE	
STERRO	5.82 mq
BONIFICA	7.96 mq
FOSSO (SEZ. OBBL.)	0.81 mq
RILEVATI	
RILEVATO	0.52 mq
TERRENO VEGETALE	0.98 mq
SOVRASTRUTTURA STRADALE	
STRATO DI USURA	0.20 mq
STRATO DI BINDER	0.28 mq
STRATO DI BASE	0.42 mq
STRATO DI FONDAZIONE	2.43 mq
MURI	
MAGRONE	0.15 mq



SCALA 1:200

QT.RIF. 505.000

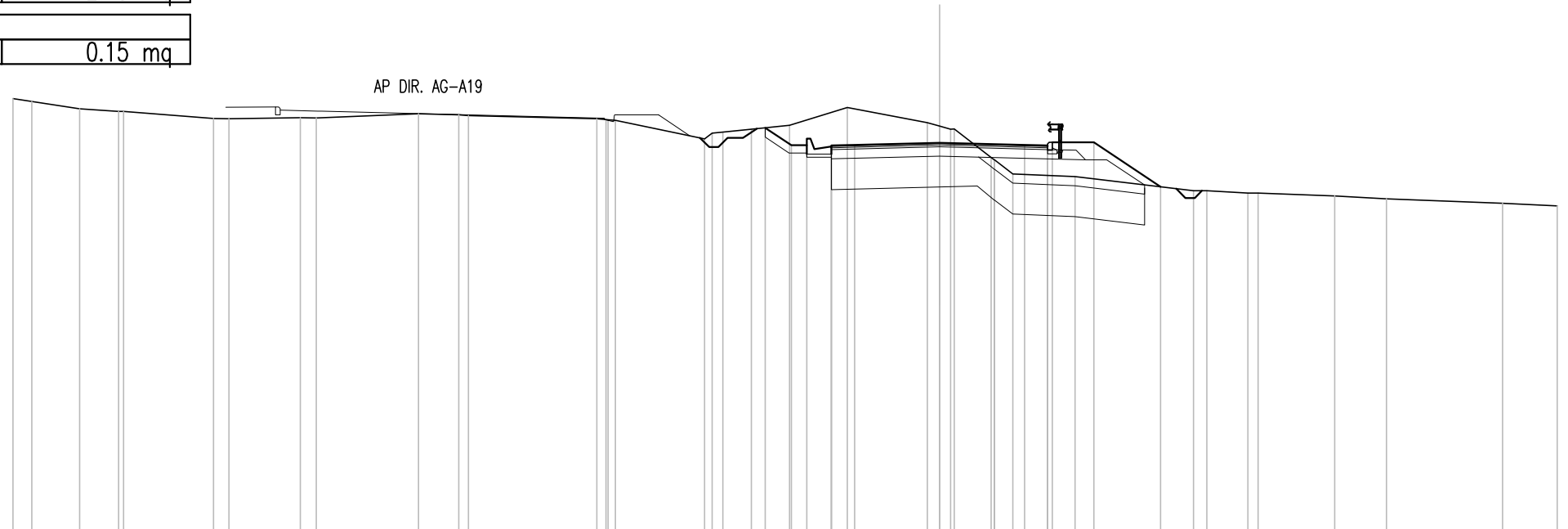
Q. PROG. STRATO SUP.																				517.56	517.59	517.61	517.68	517.61	517.59	517.56																										
Q. PROG. STR. SUP. TER. VEG.																																																				
QUOTE TERRENO	520.22	520.00	520.00	519.89	519.74	518.93	518.61	518.56		518.33	518.27		518.07	518.05	517.97	518.01		517.84	517.86	517.80	517.58	517.68	517.82	517.81	518.02	518.03	518.03	517.97	518.00	517.49	517.00	516.90		516.72	516.06	516.00	515.97	515.93														
DISTANZE PARZIALI STRATO SUP.																																0.75	2.75			2.75	0.75															
DISTANZE PROG STRATO SUP.																																																				
DISTANZE TERRENO	-30.00	-29.11	-28.66	-27.70	-27.08	-26.84	-25.31	-25.23	-24.09		-20.14	-18.96		-15.94	-15.44	-14.23	-14.01		-10.76	-9.80	-8.34	-8.07	-5.41	-4.65	-4.25	-2.27	0.00	0.90	1.29	2.16	2.83	3.43	4.73		7.54	17.47	18.64	19.22	20.00													

SEZIONE N. : 109  
 QT. PROGETTO : 517.554  
 DIST.PROG. : 1+040.000  
 DIST.PREC. : 10.000  
 DIST.SUCC. : 10.000

<b>SCAVI E BONIFICHE</b>	
STERRO	7.87 mq
SCOTICO	5.36 m
BONIFICA	9.60 mq
FOSSO (SEZ. OBBL.)	0.80 mq
<b>RILEVATI</b>	
RILEVATO	2.28 mq
TERRENO VEGETALE	1.38 mq
<b>SOVRASTRUTTURA STRADALE</b>	
STRATO DI USURA	0.20 mq
STRATO DI BINDER	0.28 mq
STRATO DI BASE	0.42 mq
STRATO DI FONDAZIONE	2.43 mq
<b>MURI</b>	
MAGRONE	0.15 mq

SCALA 1:200

QT.RIF. 505.000



Q. PROG. STRATO SUP.													517.44	517.46		517.55		517.48	517.44														
Q. PROG. STR. SUP. TER. VEG.														518.04	517.48				517.57	517.57		516.13											
QUOTE TERRENO	518.98	518.89	518.65	518.57	518.57	518.34	518.33	518.36	518.36	518.49	518.45	518.43	518.33	518.28	517.68	517.90	517.99	518.12	518.70	518.21	518.00	518.00	517.08	516.55	516.46	516.00	516.00	515.93	515.92	515.84	515.74	515.60	515.51
DISTANZE PARZIALI STRATO SUP.																			0.75	2.75		2.75	0.75										
DISTANZE PROG STRATO SUP.																	-5.64	-4.80	-4.30						3.65	5.00	7.15						
DISTANZE TERRENO	-30.00	-29.39	-27.84	-26.58	-26.42	-23.51	-23.01	-20.70	-20.18	-16.87	-15.56	-15.25	-11.10	-10.50	-7.61	-7.02	-6.09	-4.86	-2.99	-0.40	0.36	0.47	1.67	2.37	4.39	8.22	8.65	9.98	10.32	12.80	14.47	18.23	20.00

SEZIONE N. : 110  
 QT. PROGETTO : 517.418  
 DIST.PROG. : 1+050.000  
 DIST.PREC. : 10.000  
 DIST.SUCC. : 10.000

<b>SCAVI E BONIFICHE</b>	
STERRO	7.47 mq
SCOTICO	7.35 m
BONIFICA	10.85 mq
FOSSO (SEZ. OBBL.)	0.85 mq
<b>RILEVATI</b>	
RILEVATO	5.90 mq
TERRENO VEGETALE	1.75 mq
<b>SOVRASTRUTTURA STRADALE</b>	
STRATO DI USURA	0.20 mq
STRATO DI BINDER	0.28 mq
STRATO DI BASE	0.42 mq
STRATO DI FONDAZIONE	2.43 mq
<b>MURI</b>	
MAGRONE	0.15 mq

AP DIR. AG-A19

SCALA 1:200

QT.RIF. 505.000

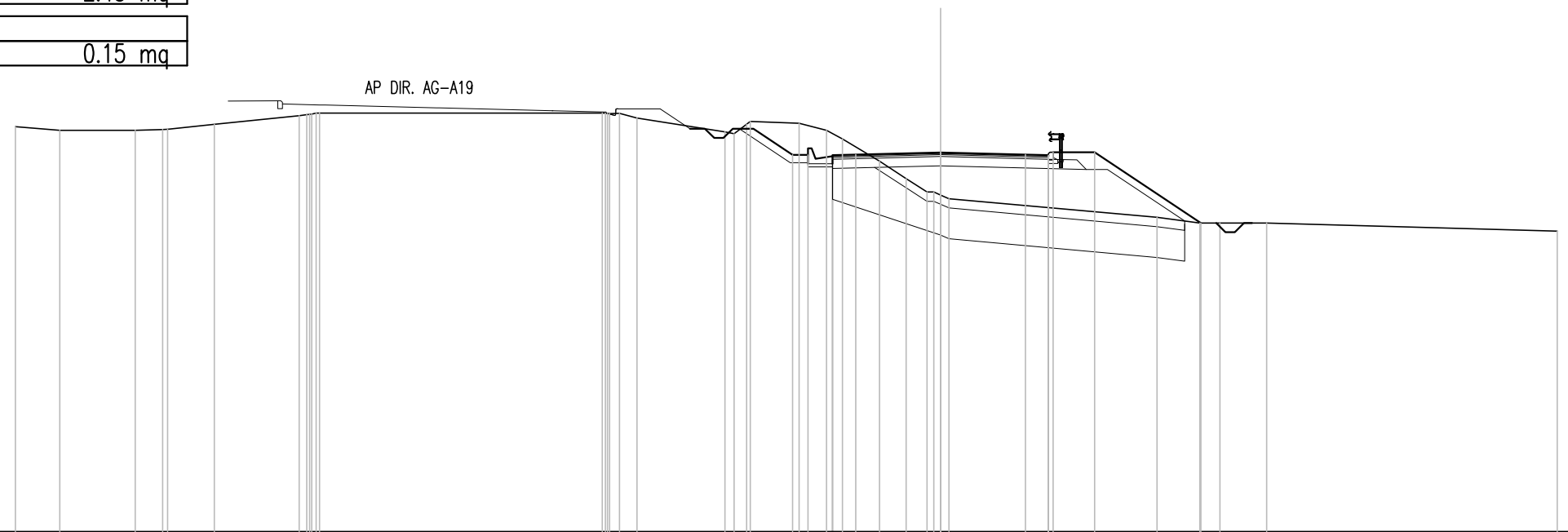
Q. PROG. STRATO SUP.	<div style="display: flex; justify-content: space-between;"> <span>517.30</span> <span>517.33</span> <span>517.35</span> <span>517.42</span> <span>517.55</span> <span>517.53</span> <span>517.30</span> </div>																																		
Q. PROG. STR. SUP. TER. VEG.	<div style="display: flex; justify-content: space-between;"> <span>518.29</span> <span>517.34</span> <span>517.34</span> <span>517.43</span> <span>517.43</span> <span>515.56</span> </div>																																		
QUOTE TERRENO	518.69	518.69	518.56	518.55	518.53	518.51	518.52	518.49	518.47	518.48	518.46	518.54	518.57	518.45	518.16	517.79	518.26	518.34	518.57	518.68	518.26	517.73	517.21	516.69	515.74	516.00	515.62	515.50	515.34	515.25	515.17	515.08	515.08		
DISTANZE PARZIALI STRATO SUP.																				0.75	2.75			2.75	0.75										
DISTANZE PROG STRATO SUP.																		-6.22	-4.80																
DISTANZE TERRENO	-30.00	-29.96	-28.82	-27.47	-26.37	-26.17	-24.13	-23.77	-21.99	-21.45	-20.21	-18.34	-13.54	-10.83	-8.97	-7.15	-6.53	-5.66	-3.31	-2.22	-1.72	-0.84	0.00	0.69	1.42	1.76	6.56	9.25	12.04	13.76	17.42	19.91	20.00		

SEZIONE N. : 111  
 QT. PROGETTO : 517.282  
 DIST.PROG. : 1+060.000  
 DIST.PREC. : 10.000  
 DIST.SUCC. : 10.000

SCAVI E BONIFICHE	
STERRO	3.99 mq
SCOTICO	10.06 m
BONIFICA	11.42 mq
FOSSO (SEZ. OBBL.)	0.94 mq
RILEVATI	
RILEVATO	9.25 mq
TERRENO VEGETALE	1.93 mq
SOVRASTRUTTURA STRADALE	
STRATO DI USURA	0.20 mq
STRATO DI BINDER	0.28 mq
STRATO DI BASE	0.42 mq
STRATO DI FONDAZIONE	2.43 mq
MURI	
MAGRONE	0.15 mq

SCALA 1:200

QT.RIF. 505.000



Q. PROG. STRATO SUP.															517.16	517.19	517.21	517.28	517.21	517.19	517.16											
Q. PROG. STR. SUP. TER. VEG.																				517.29	517.29											
QUOTE TERRENO	518.12	518.00	518.00	518.03	518.04	518.20	518.47	518.56	518.55	518.40	517.95	518.29	518.23	518.00	517.72	517.00	516.44	516.00	515.79			515.18	515.00	515.00	515.00	514.74						
DISTANZE PARZIALI STRATO SUP.																	0.75	2.75		2.75	0.75											
DISTANZE PROG STRATO SUP.																																
DISTANZE TERRENO	-30.00	-28.56	-26.12	-25.23	-25.06	-23.55	-20.79	-20.25	-20.14	-10.97	-10.41	-9.84	-6.99	-6.17	-4.58	-3.70	-3.18	-1.98	-1.12	-0.44	0.27			7.02	8.41	9.06	10.57	20.00				

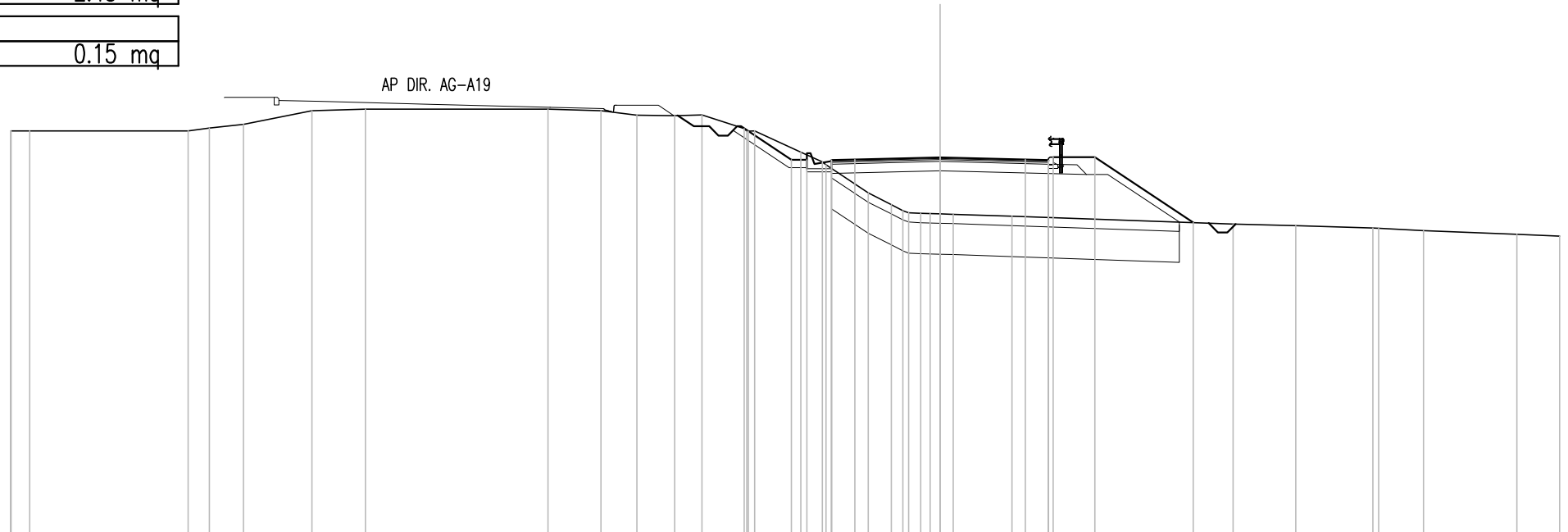
SEZIONE N. : 112  
 QT. PROGETTO : 517.146  
 DIST.PROG. : 1+070.000  
 DIST.PREC. : 10.000  
 DIST.SUCC. : 10.000

SCAVI E BONIFICHE	
STERRO	1.47 mq
SCOTICO	11.22 m
BONIFICA	11.22 mq
FOSSO (SEZ. OBBL.)	0.88 mq
RILEVATI	
RILEVATO	12.36 mq
TERRENO VEGETALE	1.84 mq
SOVRASTRUTTURA STRADALE	
STRATO DI USURA	0.20 mq
STRATO DI BINDER	0.28 mq
STRATO DI BASE	0.42 mq
STRATO DI FONDAZIONE	2.43 mq
MURI	
MAGRONE	0.15 mq

SCALA 1:200

QT.RIF. 505.000

AP DIR. AG-A19



Q. PROG. STRATO SUP.																				517.03	517.08	517.15	517.08	517.06	517.03													
Q. PROG. STR. SUP. TER. VEG.																				517.06	517.08	517.15	517.08	517.06	517.03	515.04	515.00	514.95	514.87	514.86	514.79	514.66	514.60					
QUOTE TERRENO	518.00	518.00	518.00	518.10	518.21	518.66	518.70	518.70	518.66	518.51	518.49	518.52	518.08	518.00	517.32	517.00	516.91	516.00	515.63	515.36	515.33	515.31	515.25	515.00	514.95	514.87	514.86	514.79	514.66	514.60								
DISTANZE PARZIALI STRATO SUP.																				0.75	2.75	2.75	0.75															
DISTANZE PROG STRATO SUP.																				-6.19	-4.80	-4.30																
DISTANZE TERRENO	-30.00	-29.38	-24.27	-23.59	-22.48	-20.27	-18.55	-12.65	-10.94	-9.79	-8.57	-7.69	-6.32	-5.98	-4.50	-3.80	-3.68	-2.32	-1.57	-1.01	-0.32	0.42	2.32	3.65	5.00	8.17	9.46	11.49	13.97	14.16	15.60	18.62	20.00					

SEZIONE N. : 113

QT. PROGETTO : 517.025

DIST.PROG. : 1+080.000

DIST.PREC. : 10.000

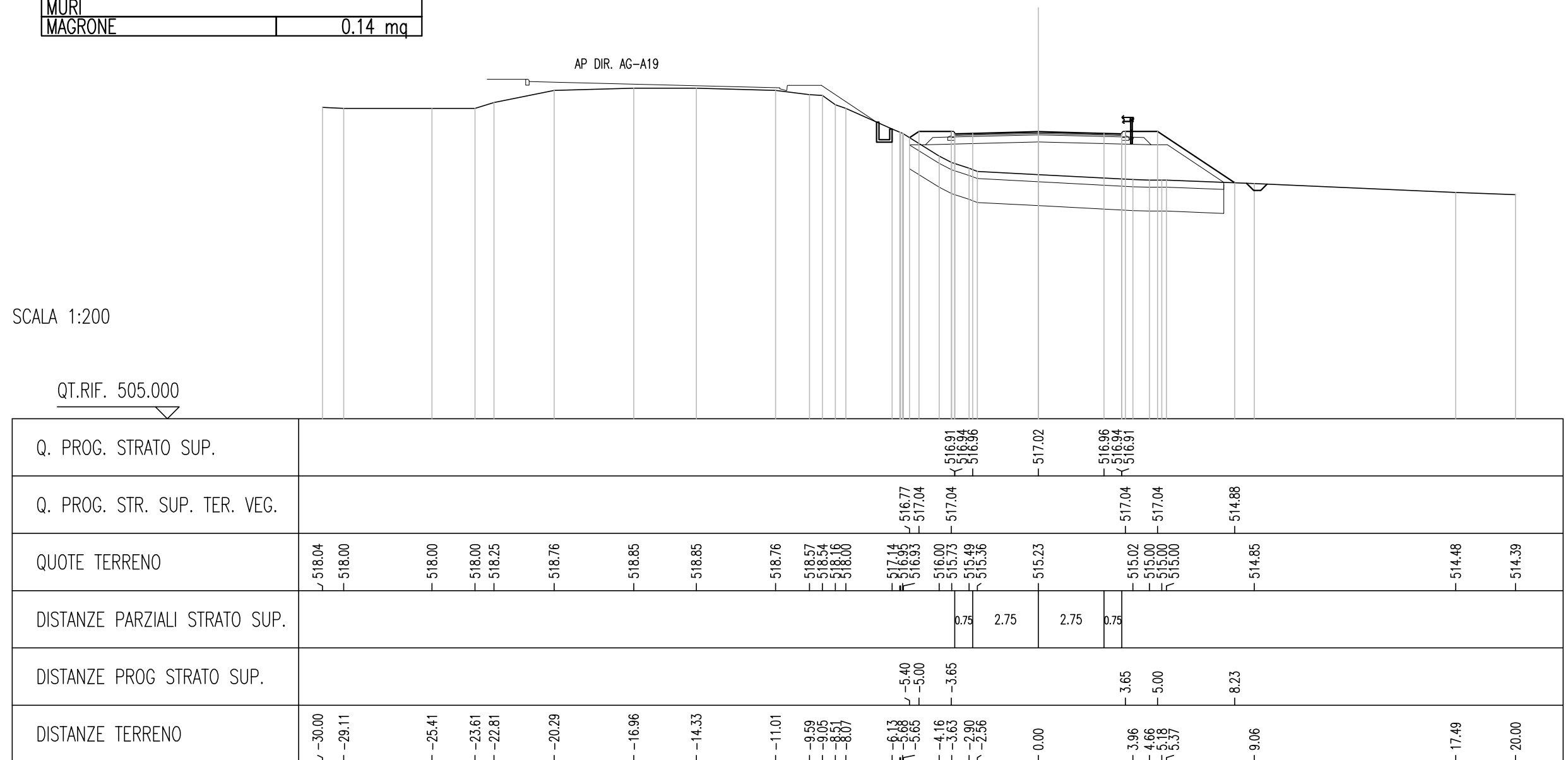
DIST.SUCC. : 10.000

SCAVI E BONIFICHE	
STERRO	0.08 mq
SCOTICO	13.18 m
BONIFICA	13.19 mq
FOSSO (SEZ. OBBL.)	0.85 mq

RILEVATI	
RILEVATO	14.32 mq
TERRENO VEGETALE	1.96 mq

SOVRASTRUTTURA STRADALE	
STRATO DI USURA	0.20 mq
STRATO DI BINDER	0.28 mq
STRATO DI BASE	0.42 mq
STRATO DI FONDAZIONE	2.76 mq

MURI	
MAGRONE	0.14 mq



SCAVI E BONIFICHE	
STERRO	0.02 mq
SCOTICO	13.32 m
BONIFICA	13.32 mq
FOSSO (SEZ. OBBL.)	0.87 mq

RILEVATI	
RILEVATO	14.51 mq
TERRENO VEGETALE	1.95 mq

SOVRASTRUTTURA STRADALE	
STRATO DI USURA	0.20 mq
STRATO DI BINDER	0.28 mq
STRATO DI BASE	0.42 mq
STRATO DI FONDAZIONE	2.76 mq

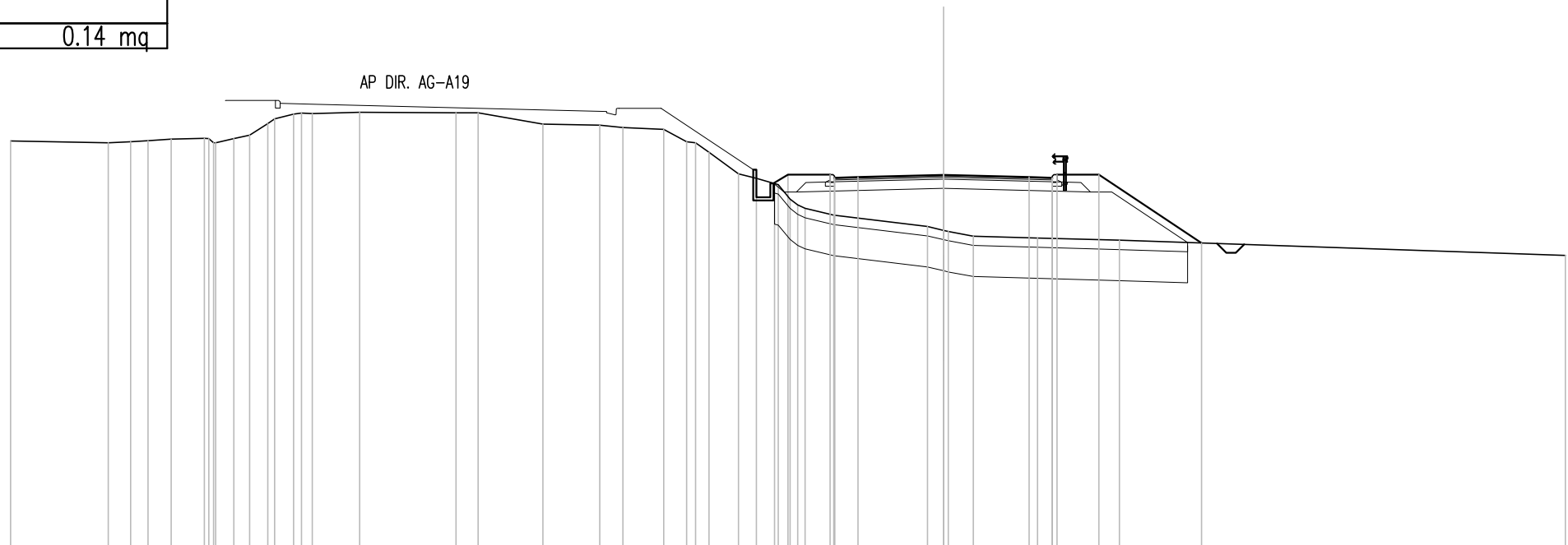
MURI	
MAGRONE	0.14 mq

SEZIONE N. : 114  
 QT. PROGETTO : 516.966  
 DIST.PROG. : 1+090.000  
 DIST.PREC. : 10.000  
 DIST.SUCC. : 10.000

SCALA 1:200

QT.RIF. 505.000

AP DIR. AG-A19



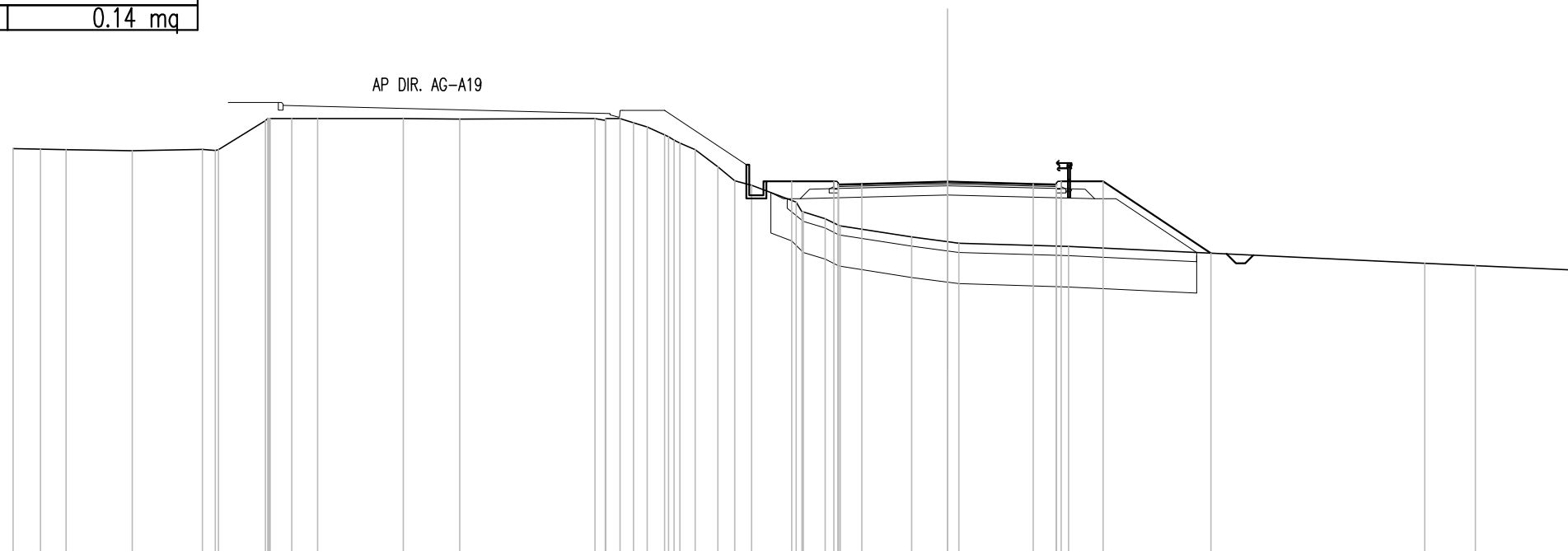
Q. PROG. STRATO SUP.																									516.85	516.88	516.90	516.97	516.90	516.88	516.85																	
Q. PROG. STR. SUP. TER. VEG.																									516.69	516.98	516.98											516.98	516.98	514.78								
QUOTE TERRENO	518.06		518.00	518.04	518.07	518.12	518.15	518.14	518.24	518.62	518.93	518.94	518.99		518.96	518.97		518.61	518.57	518.49	518.43	518.04	517.69	517.00	516.86	516.65	516.00	515.89	515.67			515.31	515.19	515.15	515.00	514.94		514.87		514.38								
DISTANZE PARZIALI STRATO SUP.																									0.75	2.75	2.75	0.75																				
DISTANZE PROG STRATO SUP.																									-5.43	-5.00	-3.65											-3.65	-5.00	-8.30								
DISTANZE TERRENO	-30.00		-26.86	-26.14	-25.58	-24.83	-23.77	-22.82	-22.32	-21.75	-20.90	-20.30	-18.77		-15.68	-14.96		-12.88	-11.06	-10.31	-9.00	-8.26	-7.54	-6.60	-6.02	-5.32	-4.69	-4.45	-3.52			-0.51	0.00	0.16	0.96	3.02		-5.66		-20.00								

SEZIONE N. : 115  
 QT. PROGETTO : 516.974  
 DIST.PROG. : 1+100.000  
 DIST.PREC. : 10.000  
 DIST.SUCC. : 10.000

SCAVI E BONIFICHE	
SCOTICO	13.35 m
BONIFICA	13.35 mq
FOSSO (SEZ. OBBL.)	0.85 mq
RILEVATI	
RILEVATO	15.47 mq
TERRENO VEGETALE	2.00 mq
SOVRASTRUTTURA STRADALE	
STRATO DI USURA	0.20 mq
STRATO DI BINDER	0.28 mq
STRATO DI BASE	0.42 mq
STRATO DI FONDAZIONE	2.76 mq
MURI	
MAGRONE	0.14 mq

SCALA 1:200

QT.RIF. 505.000



Q. PROG. STRATO SUP.																			516.86 516.89 516.91	516.97	516.91 516.89 516.86												
Q. PROG. STR. SUP. TER. VEG.																			516.99					516.99	516.99	514.68							
QUOTE TERRENO	518.04	518.02	518.00	517.96	518.01	518.00	518.93	519.00	519.00	518.99	519.00	518.99	519.00	519.00	518.73	518.73	518.48	518.22	518.00	517.45	517.00	516.86	516.32	516.00	515.58	515.56	515.20	515.05	515.00	514.90	514.35	514.28	514.14
DISTANZE PARZIALI STRATO SUP.																			0.75	2.75	2.75	0.75											
DISTANZE PROG STRATO SUP.																			-3.65					-3.65	-5.00	-8.46							
DISTANZE TERRENO	-30.00	-29.12	-28.30	-26.18	-23.92	-23.41	-21.90	-21.75	-21.06	-20.23	-17.47	-15.66	-11.32	-10.51	-9.64	-9.08	-8.99	-8.10	-7.38	-6.83	-6.29	-4.86	-4.63	-3.51	-3.44	-1.15	0.00	0.36	3.89	15.32	16.95	20.00	



SEZIONE N. : 116  
 QT. PROGETTO : 517.048  
 DIST.PROG. : 1+110.000  
 DIST.PREC. : 10.000  
 DIST.SUCC. : 10.000

SCAVI E BONIFICHE	
SCOTICO	14.17 m
BONIFICA	14.17 mq
FOSSO (SEZ. OBBL.)	0.88 mq

RILEVATI	
RILEVATO	19.46 mq
TERRENO VEGETALE	2.23 mq

SOVRASTRUTTURA STRADALE	
STRATO DI USURA	0.20 mq
STRATO DI BINDER	0.28 mq
STRATO DI BASE	0.42 mq
STRATO DI FONDAZIONE	2.76 mq

MURI	
MAGRONE	0.14 mq

SCALA 1:200

QT.RIF. 505.000



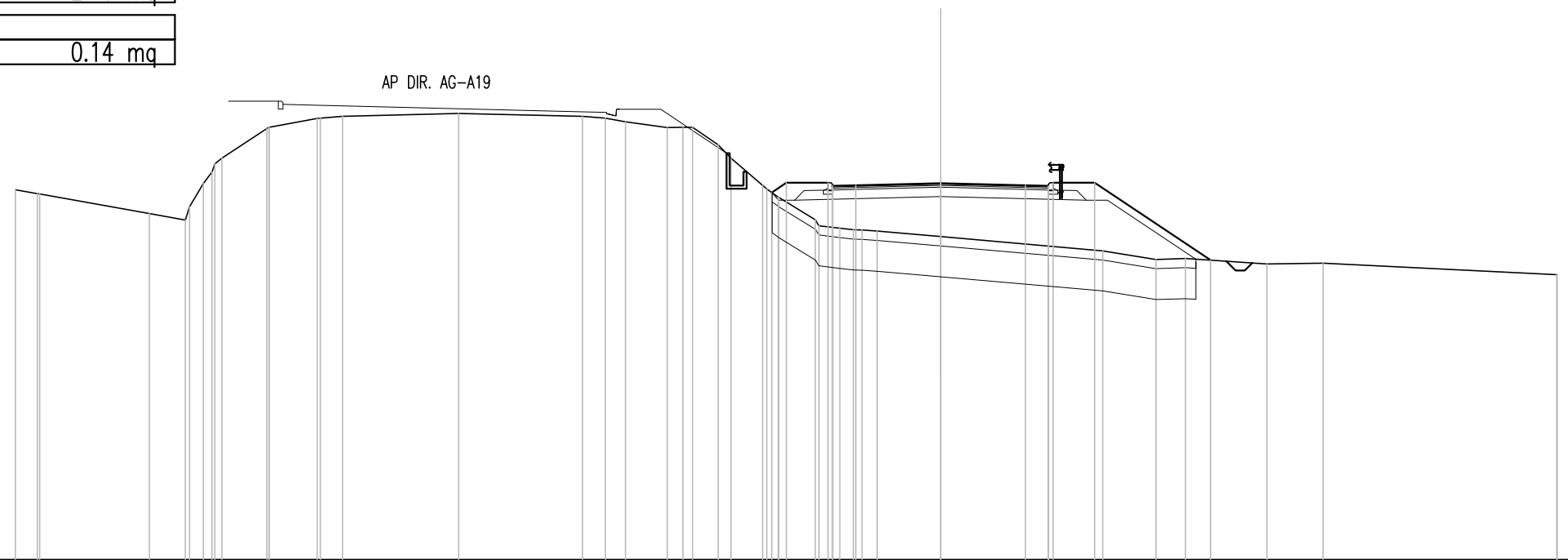
Q. PROG. STRATO SUP.																				516.93	517.05	516.98															
Q. PROG. STR. SUP. TER. VEG.																				516.88		517.06	517.06	517.06	514.18												
QUOTE TERRENO	517.82	517.75	517.92	517.89	517.88	517.90	518.00	518.91	519.00	519.00	519.09	519.13	519.09	519.14	519.02	518.06	518.53	518.00	517.03	516.81	516.00	515.86	515.53	515.47	515.00	514.98	514.58	514.38	514.24	514.13	514.00	513.59	513.48	513.30			
DISTANZE PARZIALI STRATO SUP.																				0.75	2.75	2.75	0.75														
DISTANZE PROG STRATO SUP.																				-5.27	-3.00	-3.65															
DISTANZE TERRENO	-30.00	-29.01	-27.03	-25.24	-24.60	-24.08	-23.89	-23.22	-22.09	-21.80	-20.33	-19.65	-17.26	-15.64	-13.91	-10.91	-9.68	-8.24	-8.42	-7.53	-6.12	-5.76	-4.60	-4.09	-3.62	-3.02	-2.66	-0.15	0.00	2.87	5.72	7.07	11.47	14.52	17.80	18.53	20.00

SEZIONE N. : 117  
 QT. PROGETTO : 517.189  
 DIST.PROG. : 1+120.000  
 DIST.PREC. : 10.000  
 DIST.SUCC. : 10.000

SCAVI E BONIFICHE	
STERRO	0.03 mq
SCOTICO	13.70 m
BONIFICA	13.69 mq
FOSSO (SEZ. OBBL.)	0.82 mq
RILEVATI	
RILEVATO	15.21 mq
TERRENO VEGETALE	2.11 mq
SOVRASTRUTTURA STRADALE	
STRATO DI USURA	0.20 mq
STRATO DI BINDER	0.28 mq
STRATO DI BASE	0.42 mq
STRATO DI FONDAZIONE	2.76 mq
MURI	
MAGRONE	0.14 mq

SCALA 1:200

QT.RIF. 505.000



Q. PROG. STRATO SUP.																					517.07	517.19	517.12	517.07																	
Q. PROG. STR. SUP. TER. VEG.																					517.12	517.20	517.20	517.20	514.70																
QUOTE TERRENO	516.98	516.85	516.84	516.21	516.00	517.18	518.00	518.96	519.00	519.28	519.30	519.36	519.45	519.36	519.30	519.17	518.99	519.00	519.00	518.43	518.00	517.12	516.74	516.73	516.00	515.81	515.68	515.64	515.46	515.00	514.72	514.75	514.58	514.60	514.22	514.22					
DISTANZE PARZIALI STRATO SUP.																					0.75	2.75	2.75	0.75																	
DISTANZE PROG STRATO SUP.																					-5.47	-5.00	-3.65																		
DISTANZE TERRENO	-30.00	-29.29	-29.21	-25.66	-24.49	-23.90	-23.30	-21.85	-21.77	-20.22	-20.11	-19.39	-15.63	-11.61	-10.87	-10.21	-8.86	-8.35	-8.04	-7.21	-6.80	-5.77	-5.25	-5.24	-4.06	-3.94	-2.82	-2.05	0.00	5.26	6.99	7.95	10.59	12.40	19.98	20.00					

SEZIONE N. : 118  
 QT. PROGETTO : 517.357  
 DIST.PROG. : 1+130.000  
 DIST.PREC. : 10.000  
 DIST.SUCC. : 10.000

SCAVI E BONIFICHE	
STERRO	0.13 mq
SCOTICO	12.86 m
BONIFICA	13.01 mq
FOSSO (SEZ. OBBL.)	0.82 mq

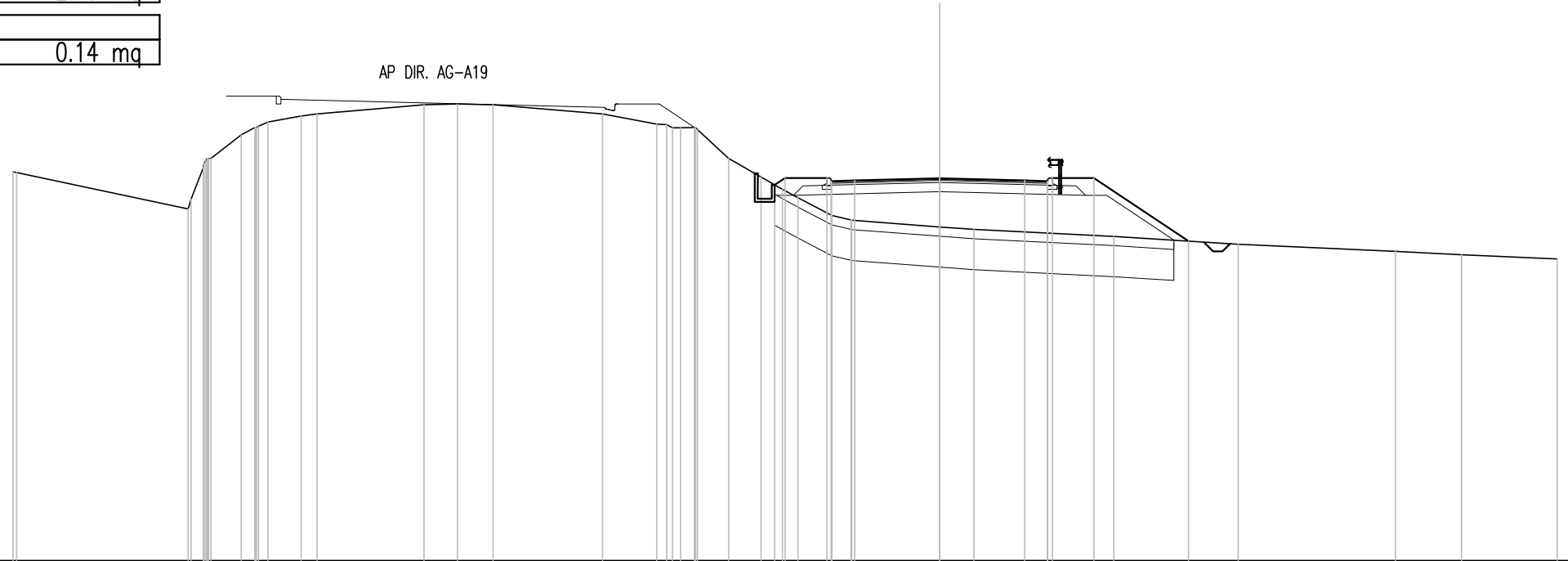
RILEVATI	
RILEVATO	11.88 mq
TERRENO VEGETALE	1.89 mq

SOVRASTRUTTURA STRADALE	
STRATO DI USURA	0.20 mq
STRATO DI BINDER	0.28 mq
STRATO DI BASE	0.42 mq
STRATO DI FONDAZIONE	2.76 mq

MURI	
MAGRONE	0.14 mq

SCALA 1:200

QT.RIF. 505.000



Q. PROG. STRATO SUP.																				517.24 517.24	517.29 517.24	517.36	517.29 517.24	517.24	517.37	517.37	515.33				
Q. PROG. STR. SUP. TER. VEG.															517.15 517.37	517.37		517.37	517.37	515.33											
QUOTE TERRENO	517.57 517.54	516.37	517.70 518.00	518.76 519.00	519.18 519.38	519.44	519.74	519.76	519.74	519.44	519.11	518.99	519.00	518.94	518.00	517.40	517.00 516.73	516.16 516.01	516.00	515.79	515.70	515.48	515.23	515.00	514.88	514.75					
DISTANZE PARZIALI STRATO SUP.															0.75	2.75	2.75	0.75													
DISTANZE PROG STRATO SUP.															5.34 5.00	3.65				3.65	5.00	8.06									
DISTANZE TERRENO	30.00 29.88	24.33 23.83 23.59	22.61 22.14 21.74	20.67 20.15			16.69	15.61	14.46	10.91	9.16 8.65	7.94 7.84	6.83	5.78 5.08 4.59	3.48 2.87 2.84	0.00	1.11			5.64	9.67			14.76	16.90	20.00					

SEZIONE N. : 119  
 QT. PROGETTO : 517.524  
 DIST.PROG. : 1+140.000  
 DIST.PREC. : 10.000  
 DIST.SUCC. : 10.000

SCAVI E BONIFICHE	
STERRO	0.30 mq
SCOTICO	12.48 m
BONIFICA	12.92 mq
FOSSO (SEZ. OBBL.)	0.88 mq
RILEVATI	
RILEVATO	11.85 mq
TERRENO VEGETALE	1.81 mq
SOVRASTRUTTURA STRADALE	
STRATO DI USURA	0.20 mq
STRATO DI BINDER	0.28 mq
STRATO DI BASE	0.42 mq
STRATO DI FONDAZIONE	2.76 mq
MURI	
MAGRONE	0.14 mq

SCALA 1:200

QT.RIF. 505.000



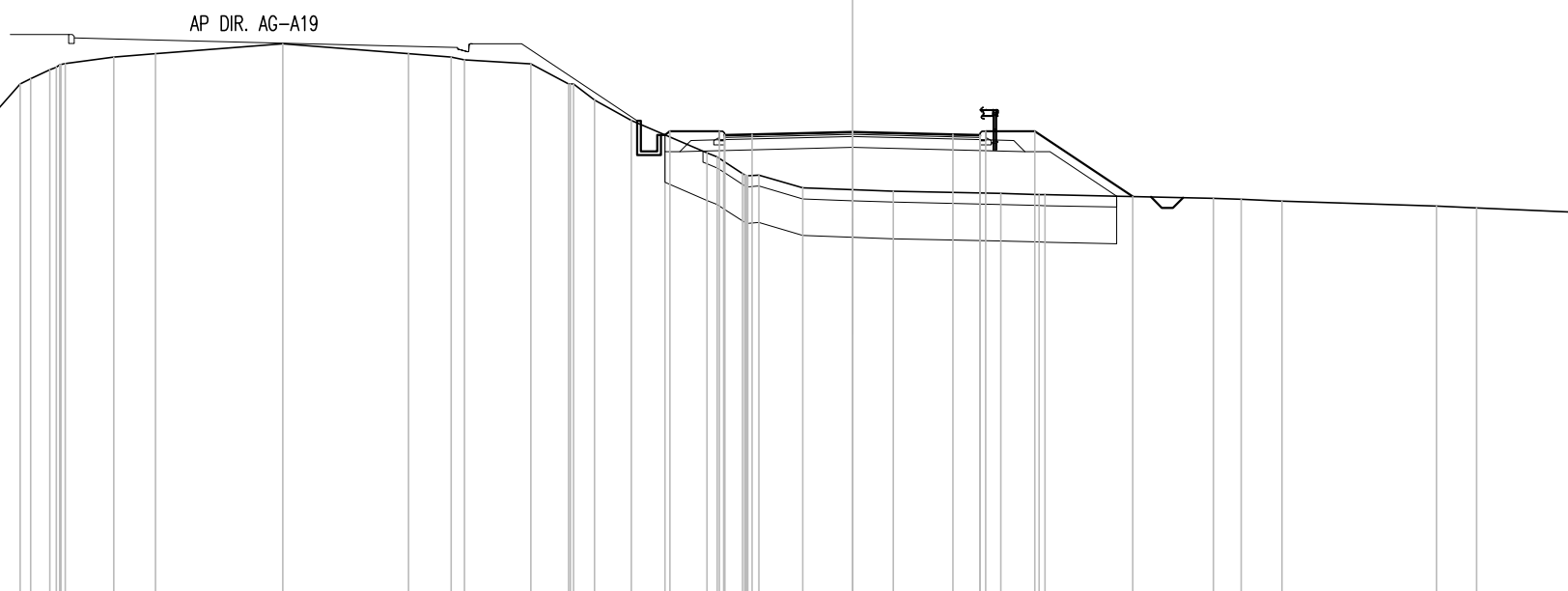
Q. PROG. STRATO SUP.																											517.41	517.44	517.46	517.52	517.46	517.44	517.41																															
Q. PROG. STR. SUP. TER. VEG.																											517.47	517.54	517.54	517.52	517.46	517.44	517.41																															
QUOTE TERRENO	518.06	518.00	517.92	518.83	518.00	518.36	519.00	518.28	519.47	519.59	519.87	519.97	519.87	519.59	519.39	519.32	519.00	519.00	519.00	518.05	517.92	517.00	516.72	516.33	516.00	515.93	515.89	515.52	515.45	515.36	515.32	515.17	515.16																															
DISTANZE PARZIALI STRATO SUP.																																													0.75	2.75	2.75	0.75																
DISTANZE PROG STRATO SUP.																																													-5.17	-5.00	-3.65							3.65	5.00	8.01								
DISTANZE TERRENO	-30.00	-29.76	-28.36	-28.14	-24.34	-23.78	-23.19	-22.33	-21.88	-21.12	-20.20	-16.91	-15.61	-14.32	-10.95	-9.89	-8.82	-9.21	-7.73	-7.50	-6.25	-6.05	-4.43	-3.68	-3.02	-2.16	-0.80	0.00	8.34	10.90	14.05	15.77	19.78	20.00																														

SEZIONE N. : 120  
 QT. PROGETTO : 517.692  
 DIST.PROG. : 1+150.000  
 DIST.PREC. : 10.000  
 DIST.SUCC. : 10.000

SCAVI E BONIFICHE	
STERRO	0.29 mq
SCOTICO	12.00 m
BONIFICA	12.42 mq
FOSSO (SEZ. OBBL.)	0.89 mq
RILEVATI	
RILEVATO	10.56 mq
TERRENO VEGETALE	1.71 mq
SOVRASTRUTTURA STRADALE	
STRATO DI USURA	0.20 mq
STRATO DI BINDER	0.28 mq
STRATO DI BASE	0.42 mq
STRATO DI FONDAZIONE	2.76 mq
MURI	
MAGRONE	0.14 mq

SCALA 1:200

QT.RIF. 505.000



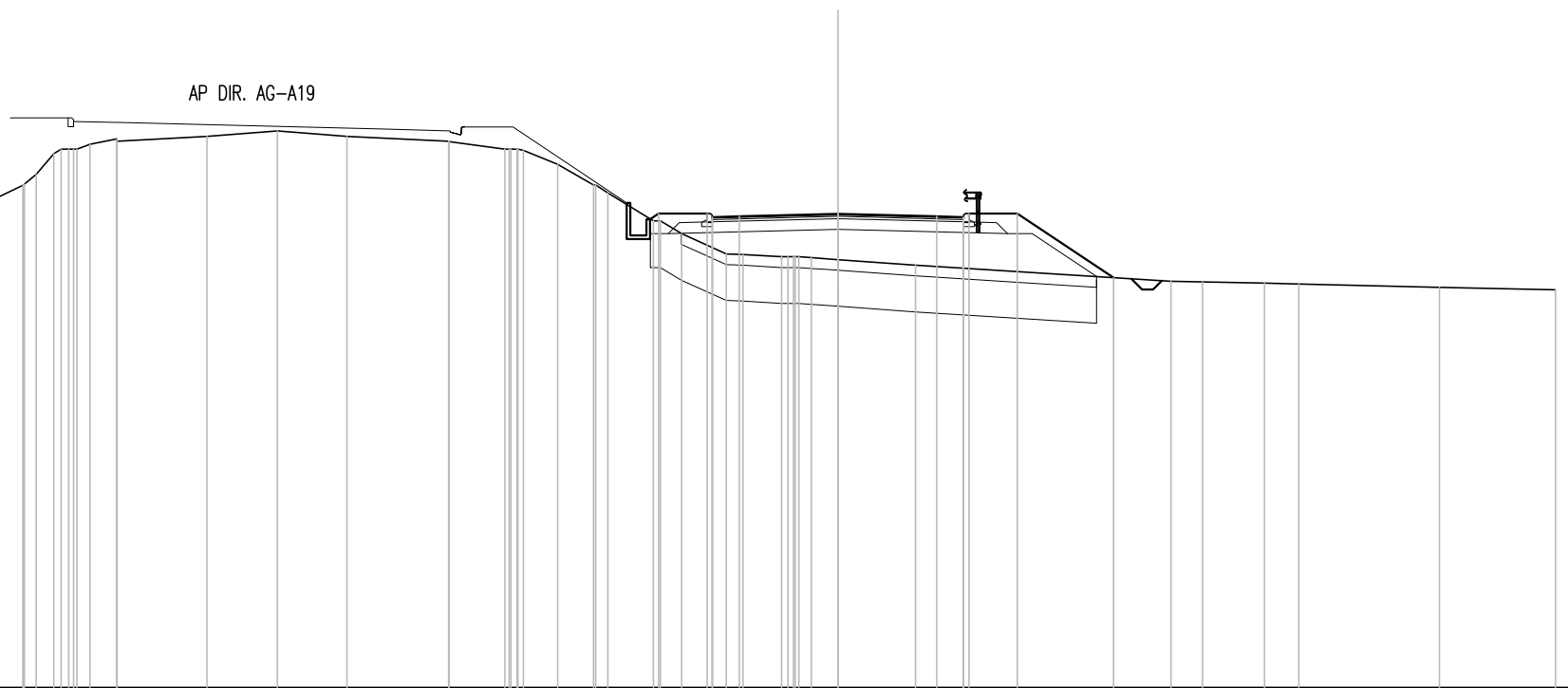
Q. PROG. STRATO SUP.										517.57	517.60	517.69	517.62	517.60	517.57																													
Q. PROG. STR. SUP. TER. VEG.										517.70				517.70	517.70				515.92																									
QUOTE TERRENO	518.18	518.12	518.00	518.00	517.84	518.29	519.00	519.39	519.56	519.73	519.83		520.10		519.83	519.73	519.66	519.55	519.00	518.56	518.00	517.11	516.88	516.55	516.50	516.16	516.10	516.06		516.00	515.97	515.97		515.87	515.84	515.79		515.66	515.61	515.48				
DISTANZE PARZIALI STRATO SUP.																																												
DISTANZE PROG STRATO SUP.																																												
DISTANZE TERRENO	-30.00	-28.87	-26.12	-25.16	-25.14	-23.93	-23.42	-22.81	-21.99	-21.57	-20.24	-19.10		-15.61		-12.16	-11.00	-10.63	-8.81	-7.77	-7.07	-6.06		-3.98	-3.52	-3.01	-2.37	-1.36	0.00	1.12		4.06	5.12	5.27		9.89	10.65	11.77		16.00	17.10	20.00		





SEZIONE N. : 123  
 QT. PROGETTO : 518.194  
 DIST.PROG. : 1+180.000  
 DIST.PREC. : 10.000  
 DIST.SUCC. : 10.000

SCAVI E BONIFICHE	
STERRO	0.22 mq
SCOTICO	12.08 m
BONIFICA	12.47 mq
FOSSO (SEZ. OBBL.)	0.82 mq
RILEVATI	
RILEVATO	8.79 mq
TERRENO VEGETALE	1.74 mq
SOVRASTRUTTURA STRADALE	
STRATO DI USURA	0.20 mq
STRATO DI BINDER	0.28 mq
STRATO DI BASE	0.42 mq
STRATO DI FONDAZIONE	2.76 mq
MURI	
MAGRONE	0.14 mq



SCALA 1:200

QT.RIF. 505.000

Q. PROG. STRATO SUP.														518.08	518.13	518.19	518.13	518.11	518.08																				
Q. PROG. STR. SUP. TER. VEG.														518.21			518.21	518.21	516.42																				
QUOTE TERRENO	518.35	518.20	518.00	518.01	518.00	518.09	518.56	518.99	519.87	520.00	520.19	520.28	520.22	520.35	520.51	520.35	520.22	520.21	520.00	519.96	519.58	519.00	518.78	518.00	517.64	517.06	517.00	516.98	516.92	516.77			516.32	516.30	516.26	516.24	516.15	516.08	
DISTANZE PARZIALI STRATO SUP.															0.75	2.75		2.75	0.75																				
DISTANZE PROG STRATO SUP.															-3.65				-3.65	-5.00		-7.68																	
DISTANZE TERRENO	-30.00	-27.58	-25.38	-4.90	-4.42	-4.29	-23.62	-22.72	-21.85	-21.30	-20.85	-20.09		-17.59	-15.63	-13.69	-10.85	-10.85	-9.29	-8.77	-7.81	-6.81	-6.42	-5.14	-4.35	-3.11	-2.65	-1.57	-1.09	-0.75	0.00	2.16		9.28	10.16	11.89	12.84	16.76	20.00



SEZIONE N. : 124  
 QT. PROGETTO : 518.362  
 DIST.PROG. : 1+190.000  
 DIST.PREC. : 10.000  
 DIST.SUCC. : 10.000

SCAVI E BONIFICHE	
STERRO	0.12 mq
SCOTICO	12.40 m
BONIFICA	12.56 mq
FOSSO (SEZ. OBBL.)	0.80 mq
RILEVATI	
RILEVATO	10.17 mq
TERRENO VEGETALE	1.77 mq
SOVRASTRUTTURA STRADALE	
STRATO DI USURA	0.20 mq
STRATO DI BINDER	0.28 mq
STRATO DI BASE	0.42 mq
STRATO DI FONDAZIONE	2.76 mq
MURI	
MAGRONE	0.14 mq

SCALA 1:200

QT.RIF. 505.000

AP DIR. AG-A19

Q. PROG. STRATO SUP.																					518.24 518.29	518.36	518.29 518.27 518.24																					
Q. PROG. STR. SUP. TER. VEG.																					518.37		518.37	518.37	516.55																			
QUOTE TERRENO	518.73	518.60	518.00	518.02	518.57	518.86	519.00	519.71	520.00	520.20	520.40	520.38	520.57	520.64	520.57	520.38	520.38	520.25	520.15	520.04	519.93	519.00	518.50	518.00	517.81	517.15	517.14	517.08	517.03	517.00	516.95	516.83	516.70	516.63	516.59	516.56	516.53	516.40	516.29	516.27	516.25	516.21	516.16	516.11
DISTANZE PARZIALI STRATO SUP.																					0.75	2.75	2.75	0.75																				
DISTANZE PROG STRATO SUP.																					-3.65																					-3.65	-5.00	-7.74
DISTANZE TERRENO	-30.00	-28.71	-25.46	-24.76	-24.34	-23.70	-23.20	-22.63	-22.14	-21.62	-20.67	-20.02	-16.51	-15.63	-14.77	-10.78	-9.83	-9.26	-8.75	-8.29	-6.32	-5.65	-4.97	-4.65	-3.18	-2.95	-1.96	-1.38	-0.94	-0.73	0.00	1.73	4.01	5.84	6.93	7.53	7.94	9.80	11.98	12.55	13.54	15.27	17.93	20.00

SEZIONE N. : 125  
 QT. PROGETTO : 518.529  
 DIST.PROG. : 1+200.000  
 DIST.PREC. : 10.000  
 DIST.SUCC. : 10.000

SCAVI E BONIFICHE	
STERRO	0.20 mq
SCOTICO	12.06 m
BONIFICA	12.34 mq
FOSSO (SEZ. OBBL.)	0.80 mq
RILEVATI	
RILEVATO	9.95 mq
TERRENO VEGETALE	1.69 mq
SOVRASTRUTTURA STRADALE	
STRATO DI USURA	0.20 mq
STRATO DI BINDER	0.28 mq
STRATO DI BASE	0.42 mq
STRATO DI FONDAZIONE	2.76 mq
MURI	
MAGRONE	0.14 mq

SCALA 1:200

QT.RIF. 505.000



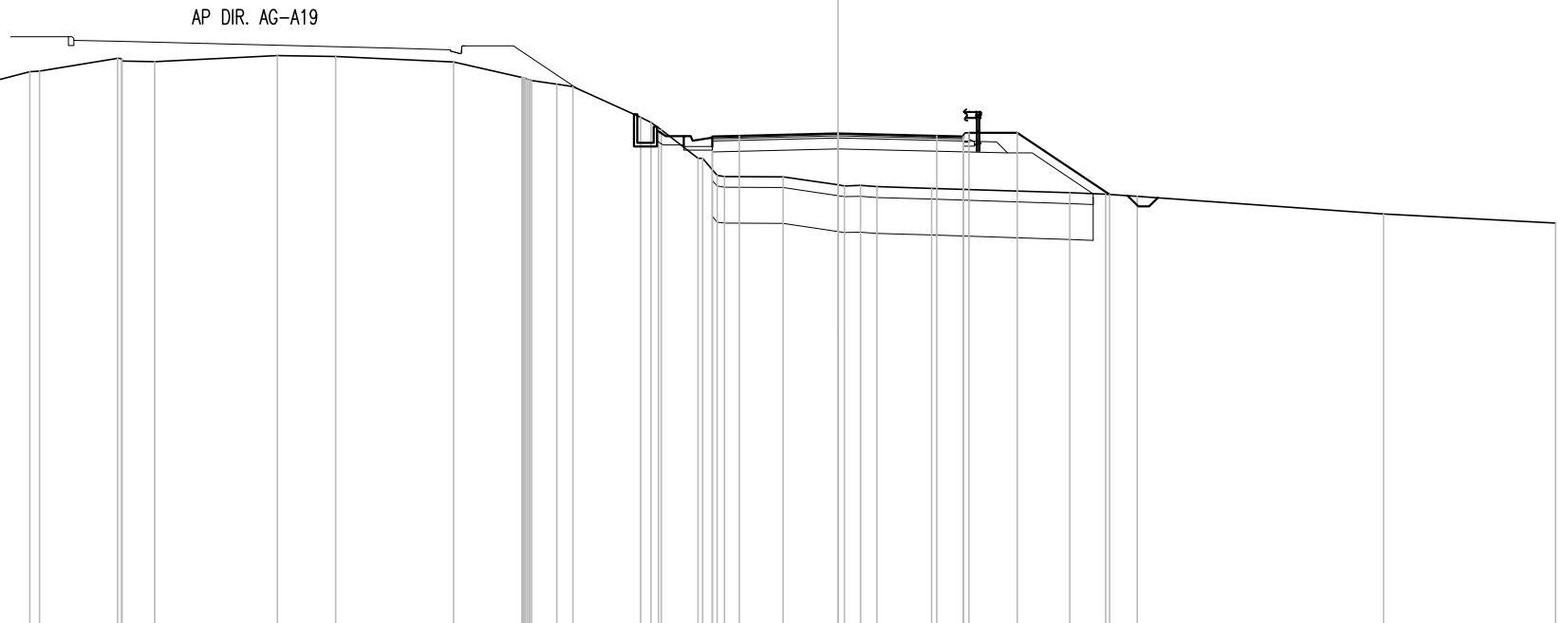
Q. PROG. STRATO SUP.	518.41 518.44 518.46	518.53	518.46 518.44 518.41																			
Q. PROG. STR. SUP. TER. VEG.		518.54		518.54	518.54		516.77															
QUOTE TERRENO	520.69 520.69	520.70	520.60	520.59 520.59	520.60 520.55	520.65	520.77 520.76	520.62 520.55 520.53	520.13 520.03 520.00	519.50 519.50	519.00	518.22 518.00	517.25 517.22	517.20 517.10	517.05	517.00 516.96	516.88	516.80 516.74	516.43	516.16 516.12	516.10	
DISTANZE PARZIALI STRATO SUP.								0.75	2.75	2.75	0.75											
DISTANZE PROG STRATO SUP.												-3.65				3.65	5.00		7.66			
DISTANZE TERRENO	-30.00 -29.32	-24.83	-23.51	-21.68 -21.35	-20.22 -19.96	-18.15	-15.64 -15.37	-12.16	-10.71 -10.60	-8.73 -7.92 -7.66	-6.84 -6.04	-4.77 -4.41	-3.28 -3.24	-0.99 -0.28	0.61	2.29 3.20	5.76	7.17 8.14	12.50	17.62	18.96	20.00

SEZIONE N. : 126  
 QT. PROGETTO : 518.698  
 DIST.PROG. : 1+210.000  
 DIST.PREC. : 10.000  
 DIST.SUCC. : 10.000

SCAVI E BONIFICHE	
STERRO	1.04 mq
SCOTICO	11.58 m
BONIFICA	12.28 mq
FOSSO (SEZ. OBBL.)	0.81 mq
RILEVATI	
RILEVATO	9.40 mq
TERRENO VEGETALE	2.24 mq
SOVRASTRUTTURA STRADALE	
STRATO DI USURA	0.20 mq
STRATO DI BINDER	0.28 mq
STRATO DI BASE	0.42 mq
STRATO DI FONDAZIONE	2.76 mq
MURI	
MAGRONE	0.14 mq

SCALA 1:200

QT.RIF. 505.000



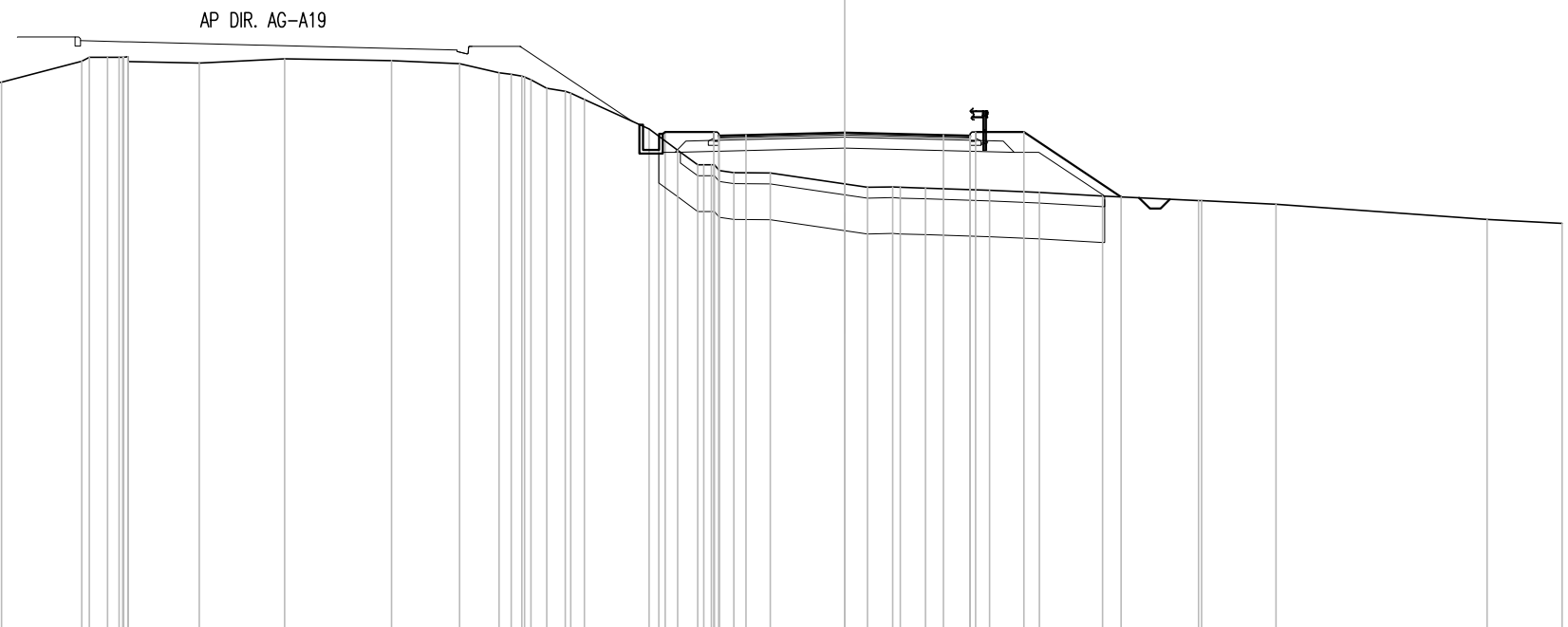
Q. PROG. STRATO SUP.																			518.58	518.63	518.70	518.63	518.61	518.58																					
Q. PROG. STR. SUP. TER. VEG.																									518.71	518.71	516.99																		
QUOTE TERRENO	520.64	520.63	520.21	520.11	520.12	520.17	520.42	520.43	520.78	520.71	520.69	520.86	520.83	520.68	520.25	520.17	520.07	520.00	519.14	518.80	518.00	517.53	517.50	517.49	517.26	517.24	517.21	517.17	517.04	517.00	516.95	516.45	516.20												
DISTANZE PARZIALI STRATO SUP.																					0.75	2.75	2.75	0.75																					
DISTANZE PROG STRATO SUP.																																													
DISTANZE TERRENO	-30.00	-29.74	-27.97	-24.82	-23.82	-23.47	-22.53	-22.25	-20.08	-19.96	-19.04	-15.62	-14.00	-10.72	-8.81	-8.54	-8.84	-7.39	-5.50	-4.92	-3.90	-3.37	-3.16	-1.53	0.00	0.63	1.08	2.61	6.46	7.46	8.34	15.21	20.00												

SEZIONE N. : 127  
 QT. PROGETTO : 518.901  
 DIST.PROG. : 1+220.000  
 DIST.PREC. : 10.000  
 DIST.SUCC. : 10.000

SCAVI E BONIFICHE	
STERRO	0.16 mq
SCOTICO	12.24 m
BONIFICA	12.47 mq
FOSSO (SEZ. OBBL.)	0.85 mq
RILEVATI	
RILEVATO	9.73 mq
TERRENO VEGETALE	1.73 mq
SOVRASTRUTTURA STRADALE	
STRATO DI USURA	0.20 mq
STRATO DI BINDER	0.28 mq
STRATO DI BASE	0.42 mq
STRATO DI FONDAZIONE	2.76 mq
MURI	
MAGRONE	0.14 mq

SCALA 1:200

QT.RIF. 505.000



Q. PROG. STRATO SUP.																			518.78	518.83	518.90	518.83	518.81	518.78															
Q. PROG. STR. SUP. TER. VEG.																			518.91				518.91	518.91	517.11														
QUOTE TERRENO	520.31		520.15	520.15	520.30	520.89	521.00	521.00	520.88	520.84	520.96	520.90	520.82	520.57	520.48	520.14	520.05	519.82	519.00	518.41	518.00	518.00	517.78	517.77		517.47	517.37	517.39	517.37	517.35	517.29	517.24	517.13	517.00	517.00	516.90		516.48	516.37
DISTANZE PARZIALI STRATO SUP.																			0.75	2.75			2.75	0.75															
DISTANZE PROG STRATO SUP.																			-3.65				-3.65	-5.00	-7.71														
DISTANZE TERRENO	-30.00		-24.73	-24.51	-23.49	-21.27	-20.54	-20.10	-19.97	-17.99	-15.61	-12.62	-10.73	-9.63	-9.00	-8.30	-7.78	-7.25	-5.45	-4.65	-4.09	-3.63	-3.09	-2.07		0.00	0.64	1.34	1.55	2.26	4.04	5.43	7.19	9.87	9.95	12.03	17.91	20.00	

SEZIONE N. : 128

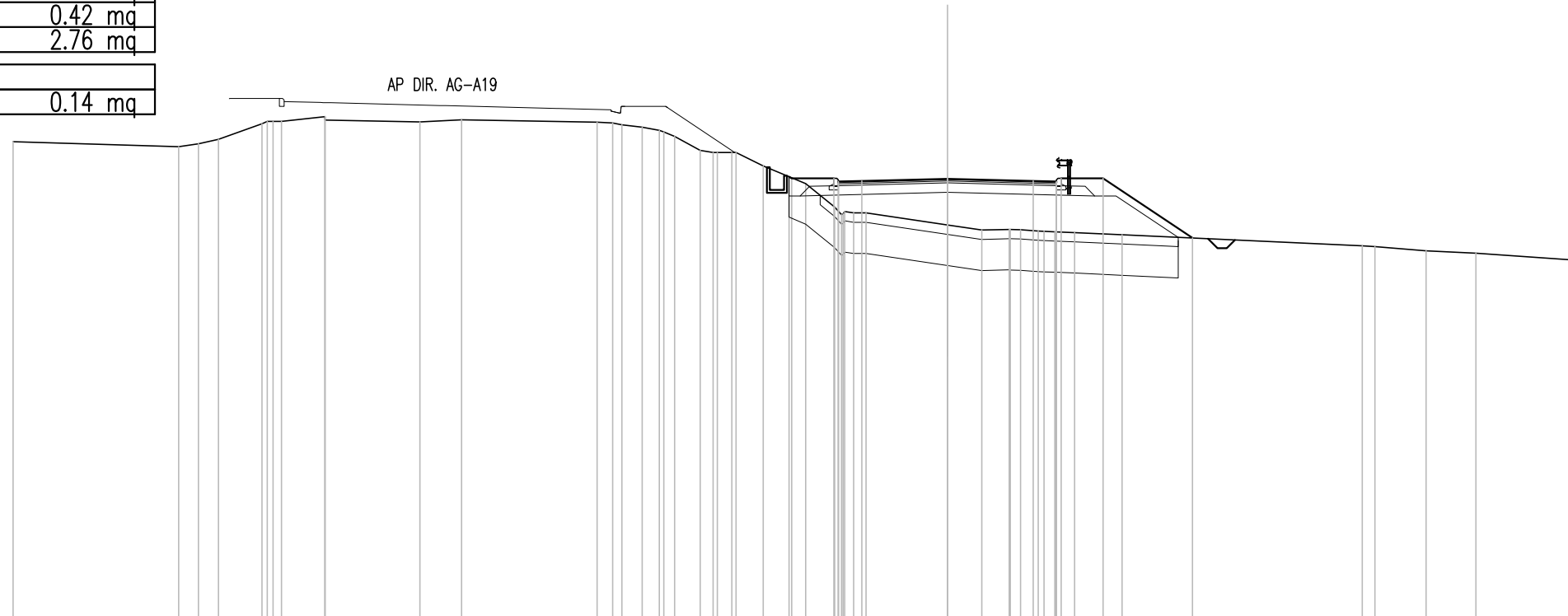
QT. PROGETTO : 519.153

DIST.PROG. : 1+230.000

DIST.PREC. : 10.000

DIST.SUCC. : 10.000

SCAVI E BONIFICHE	
STERRO	0.46 mq
SCOTICO	11.86 m
BONIFICA	12.47 mq
FOSSO (SEZ. OBBL.)	0.85 mq
RILEVATI	
RILEVATO	10.39 mq
TERRENO VEGETALE	1.74 mq
SOVRASTRUTTURA STRADALE	
STRATO DI USURA	0.20 mq
STRATO DI BINDER	0.28 mq
STRATO DI BASE	0.42 mq
STRATO DI FONDAZIONE	2.76 mq
MURI	
MAGRONE	0.14 mq



SCALA 1:200

QT.RIF. 505.000

Q. PROG. STRATO SUP.																								519.04	519.07	519.06		519.15		519.08	519.07	519.04																														
Q. PROG. STR. SUP. TER. VEG.																								519.22	519.17	519.17					519.17	519.17		517.25																												
QUOTE TERRENO	520.35		520.18	520.28	520.42	520.92	521.00	521.15	521.04		520.98	521.05		520.97	520.95	520.95	520.88	520.81	520.71	520.52	520.07	520.00	520.00	520.00	519.57	519.00	518.25	518.06	518.06		517.67	517.51	517.53	517.48	517.45	517.43	517.36		517.00	516.98	516.84	516.77	516.55																			
DISTANZE PARZIALI STRATO SUP.																																				0.75	2.75															2.75			0.75							
DISTANZE PROG STRATO SUP.																																																	-5.09	-5.00	-3.65						3.65	5.00		7.87		
DISTANZE TERRENO	-30.00		-24.68	-24.05	-23.41	-22.01	-21.38	-19.99			-16.94	-15.60		-11.25	-10.75	-10.45	-9.80	-9.25	-8.76	-7.94	-7.38	-6.92	-6.37	-5.92	-4.55	-3.62	-3.01	-2.61		0.00	1.10	1.99	2.91	3.45	4.08	5.61		13.32	13.73	15.36	16.96	20.00																				

SEZIONE N. : 129  
 QT. PROGETTO : 519.456  
 DIST.PROG. : 1+240.000  
 DIST.PREC. : 10.000  
 DIST.SUCC. : 10.000

SCAVI E BONIFICHE	
STERRO	0.19 mq
SCOTICO	12.93 m
BONIFICA	13.10 mq
FOSSO (SEZ. OBBL.)	0.80 mq

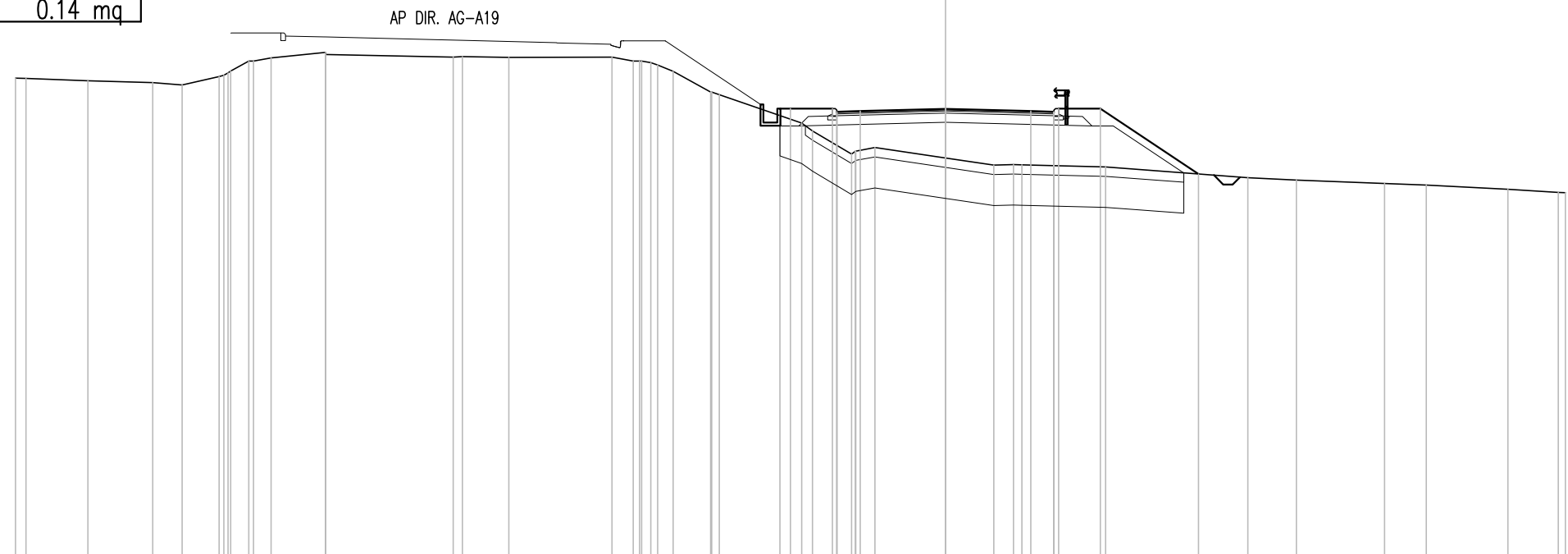
RILEVATI	
RILEVATO	12.07 mq
TERRENO VEGETALE	1.91 mq

SOVRASTRUTTURA STRADALE	
STRATO DI USURA	0.20 mq
STRATO DI BINDER	0.28 mq
STRATO DI BASE	0.42 mq
STRATO DI FONDAZIONE	2.76 mq

MURI	
MAGRONE	0.14 mq

SCALA 1:200

QT.RIF. 505.000



Q. PROG. STRATO SUP.																					519.34	519.39	519.46	519.39	519.34																										
Q. PROG. STR. SUP. TER. VEG.																					519.24	519.47	519.47		519.47	519.47	517.36																								
QUOTE TERRENO	520.45	520.44	520.36	520.30	520.23	520.50	521.00	521.10	521.28	521.21	521.13	521.14	521.12	521.13	521.00	520.95	520.67	520.00	519.91	519.00	518.75	518.00	518.21	517.87	517.64	517.66	517.65	517.58	517.24	517.17	517.06	517.00	516.86	516.77	516.75																
DISTANZE PARZIALI STRATO SUP.																																0.75	2.75							2.75	0.75										
DISTANZE PROG STRATO SUP.																					-5.34	-5.00	-3.65															-3.65	-5.00	-8.16											
DISTANZE TERRENO	-30.00	-29.66	-27.66	-25.57	-24.63	-23.43	-22.47	-21.76	-20.00		-15.88	-15.58	-14.09		-10.76	-10.07	-9.51	-8.79	-7.57	-7.29	-4.64	-4.29	-3.02	-2.28	0.00	1.56	2.20	2.47	5.16	9.76	11.32	14.17	15.51	18.14	19.77	20.00															



SEZIONE N. : 131  
QT. PROGETTO : 520.206  
DIST.PROG. : 1+260.000  
DIST.PREC. : 10.000  
DIST.SUCC. : 10.000

SCAVI E BONIFICHE	
SCOTICO	13.95 m
BONIFICA	13.95 mq
FOSSO (SEZ. OBBL.)	0.87 mq
RILEVATI	
RILEVATO	17.82 mq
TERRENO VEGETALE	2.18 mq
SOVRASTRUTTURA STRADALE	
STRATO DI USURA	0.20 mq
STRATO DI BINDER	0.28 mq
STRATO DI BASE	0.42 mq
STRATO DI FONDAZIONE	2.76 mq
MURI	
MAGRONE	0.14 mq

SCALA 1:200

QT.RIF. 505.000

Q. PROG. STRATO SUP.																							520.09	520.12	520.21	520.14	520.09																																			
Q. PROG. STR. SUP. TER. VEG.																							520.22	520.22	520.22	520.22	520.22	517.77																																		
QUOTE TERRENO	520.75	520.64	520.55	520.49	520.45	520.41	520.76	521.00	521.46	521.54	521.52	521.43				521.52	521.52	521.37	521.12	520.95	520.94	520.00	519.30	519.00	519.01	518.75	518.48	518.19	518.00	518.00	518.00	518.00	517.92	517.90				517.71	517.43	517.34	517.29	517.23	517.21																			
DISTANZE PARZIALI STRATO SUP.																																																														
DISTANZE PROG STRATO SUP.																																																														
DISTANZE TERRENO	-30.00	-28.34	-26.59	-25.30	-24.73	-24.40	-23.15	-22.93	-20.59	-20.02	-19.32	-17.41				-11.56	-10.78	-10.19	-9.42	-8.86	-8.79	-7.57	-5.15	-4.19	-3.58	-3.22	-2.49	-2.13	-1.37	-0.57	0.00	0.80	1.32	1.38	2.47	2.62	3.37				-10.79	-14.56	-16.09	-17.34	-19.01	-20.00																







SEZIONE N. : 134  
 QT. PROGETTO : 521.418  
 DIST.PROG. : 1+290.000  
 DIST.PREC. : 10.000  
 DIST.SUCC. : 10.000

SCAVI E BONIFICHE	
STERRO	1.36 mq
SCOTICO	5.73 m
BONIFICA	10.46 mq
FOSSO (SEZ. OBBL.)	0.88 mq

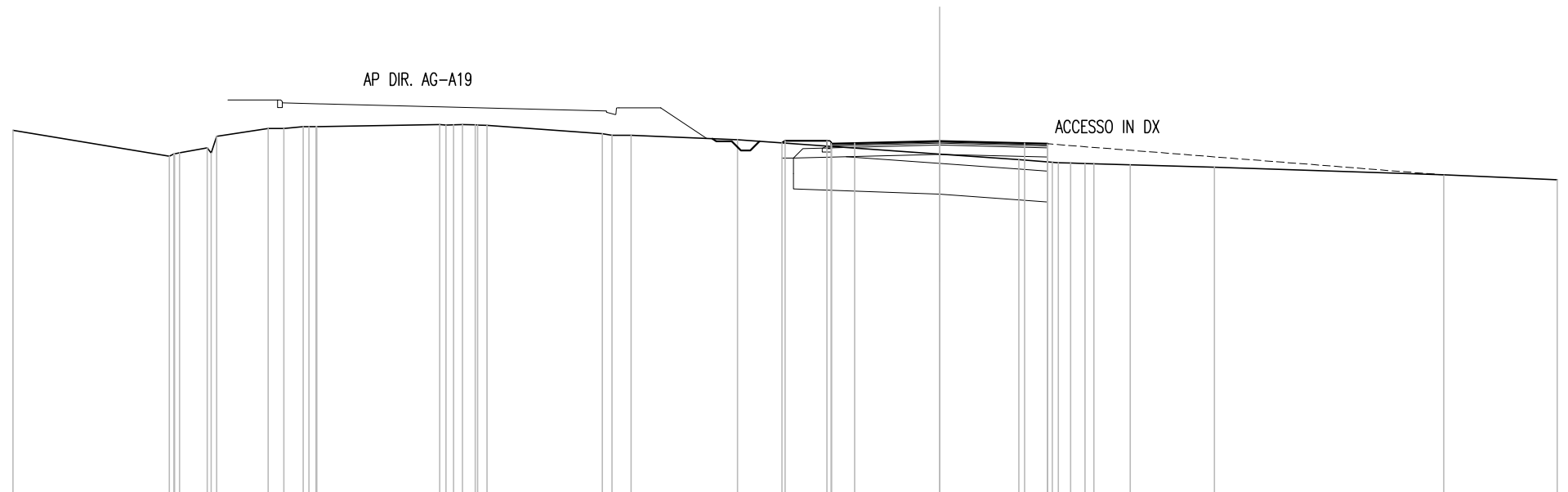
RILEVATI	
RILEVATO	0.62 mq
TERRENO VEGETALE	1.26 mq

SOVRASTRUTTURA STRADALE	
STRATO DI USURA	0.20 mq
STRATO DI BINDER	0.28 mq
STRATO DI BASE	0.42 mq
STRATO DI FONDAZIONE	2.76 mq

MURI	
MAGRONE	0.14 mq

SCALA 1:200

QT.RIF. 510.000



Q. PROG. STRATO SUP.							521.30	521.35		521.42		521.35	521.30													
Q. PROG. STR. SUP. TER. VEG.							521.36	521.43				521.43	521.43	521.43	520.65											
QUOTE TERRENO	521.76	520.93	521.04	521.20	521.57	521.82	521.82	521.88	521.95	521.95	521.95	521.66	521.60	521.46	521.00	520.81	520.72	520.69	520.57	520.32	520.16					
DISTANZE PARZIALI STRATO SUP.															0.75	2.75	2.75	0.75								
DISTANZE PROG STRATO SUP.																										
DISTANZE TERRENO	-30.00	-24.93	-24.60	-23.71	-23.41	-21.74	-21.23	-20.61	-20.16	-16.19	-15.73	-15.03	-14.65	-10.92	-9.99	-6.54	-5.10	-5.00	-3.65	-0.00	-2.57	-3.85	-4.71	-8.90	-16.32	-20.00

SEZIONE N. : 135  
 QT. PROGETTO : 521.822  
 DIST.PROG. : 1+300.000  
 DIST.PREC. : 10.000  
 DIST.SUCC. : 10.000

SCAVI E BONIFICHE	
STERRO	2.03 mq
SCOTICO	5.55 m
BONIFICA	10.28 mq
FOSSO (SEZ. OBBL.)	0.88 mq
RILEVATI	
RILEVATO	0.07 mq
TERRENO VEGETALE	1.16 mq
SOVRASTRUTTURA STRADALE	
STRATO DI USURA	0.20 mq
STRATO DI BINDER	0.28 mq
STRATO DI BASE	0.42 mq
STRATO DI FONDAZIONE	2.76 mq
MURI	
MAGRONE	0.14 mq

SCALA 1:200

QT.RIF. 510.000

Q. PROG. STRATO SUP.																					521.70	521.75	521.82	521.75	521.70																
Q. PROG. STR. SUP. TER. VEG.																					521.83	521.83	521.83		521.83	521.83	521.18														
QUOTE TERRENO	522.33	522.24	522.00	521.78	521.30	521.00	521.48	521.66	522.00	521.94	521.91	522.00	522.07		521.99	521.91	521.90	521.96	521.97	521.84	521.95	521.91	521.69	521.60	521.51		521.32	521.20	521.15	521.07	521.00	520.64	520.41	520.36							
DISTANZE PARZIALI STRATO SUP.																							0.75	2.75	2.75	0.75															
DISTANZE PROG STRATO SUP.																					-5.01	-5.00	-3.65		-3.65	-5.00	-5.98														
DISTANZE TERRENO	-30.00	-29.05	-27.42	-26.54	-24.66	-24.58	-23.43	-23.34	-22.06	-21.67	-20.57	-19.86	-17.82	-15.42		-11.99	-11.31	-10.97	-9.61	-7.80	-7.96	-7.06	-6.04	-3.22	-1.97	0.00		4.31	5.16	7.20	10.48	12.13	16.24	18.96	20.00						

AP DIR. AG-A19

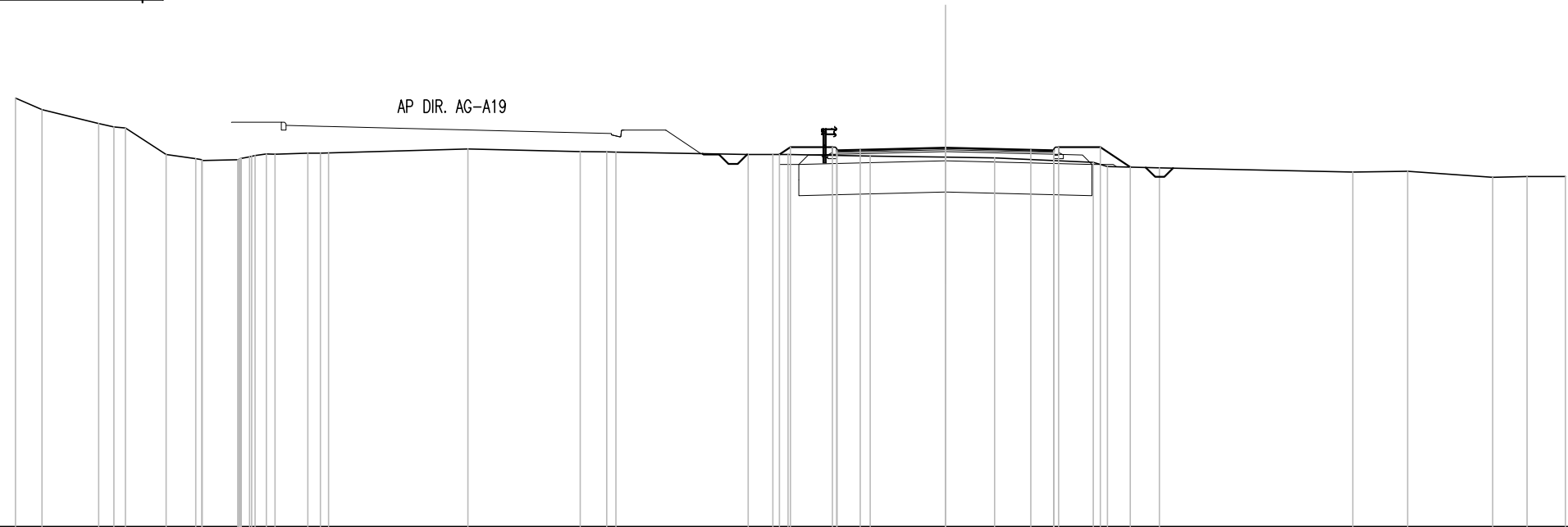
F

SEZIONE N. : 136  
 QT. PROGETTO : 522.226  
 DIST.PROG. : 1+310.000  
 DIST.PREC. : 10.000  
 DIST.SUCC. : 10.000

SCAVI E BONIFICHE	
STERRO	1.76 mq
BONIFICA	10.25 mq
FOSSO (SEZ. OBBL.)	0.88 mq
RILEVATI	
RILEVATO	0.02 mq
TERRENO VEGETALE	1.31 mq
SOVRASTRUTTURA STRADALE	
STRATO DI USURA	0.20 mq
STRATO DI BINDER	0.28 mq
STRATO DI BASE	0.42 mq
STRATO DI FONDAZIONE	2.76 mq
MURI	
MAGRONE	0.14 mq

SCALA 1:200

QT.RIF. 510.000



Q. PROG. STRATO SUP.																522.11	522.14	522.16	522.23	522.16	522.14	522.11																									
Q. PROG. STR. SUP. TER. VEG.																		522.24					522.24	522.24	521.60																						
QUOTE TERRENO	523.82	523.45	523.00	522.89	522.86	522.00	521.86	521.81	521.83	521.94	522.02	522.01	522.05	522.05		522.18		522.10	522.09	522.07		522.00	522.00	522.24	522.24	521.95		521.91	521.89		521.75	521.61	521.57		521.44	521.46	521.26	521.29	521.29								
DISTANZE PARZIALI STRATO SUP.																		0.75	2.75			2.75	0.75																								
DISTANZE PROG STRATO SUP.																																															
DISTANZE TERRENO	-30.00	-29.14	-27.32	-26.83	-26.46	-25.14	-24.18	-23.98	-22.83	-22.38	-21.91	-21.63	-20.57	-19.90		-15.40		-11.78	-10.92	-10.63		-6.36	-5.57	-5.07		-2.43		0.00	1.59		4.77	5.22	6.90		13.14	14.91	17.65	18.76	20.00								

SEZIONE N. : 137  
 QT. PROGETTO : 522.623  
 DIST.PROG. : 1+320.000  
 DIST.PREC. : 10.000  
 DIST.SUCC. : 10.000

SCAVI E BONIFICHE	
STERRO	2.51 mq
BONIFICA	9.46 mq
FOSSO (SEZ. OBBL.)	0.96 mq
RILEVATI	
TERRENO VEGETALE	1.23 mq
SOVRASTRUTTURA STRADALE	
STRATO DI USURA	0.20 mq
STRATO DI BINDER	0.28 mq
STRATO DI BASE	0.42 mq
STRATO DI FONDAZIONE	2.76 mq
MURI	
MAGRONE	0.14 mq

SCALA 1:200

AP DIR. AG-A19

QT.RIF. 510.000

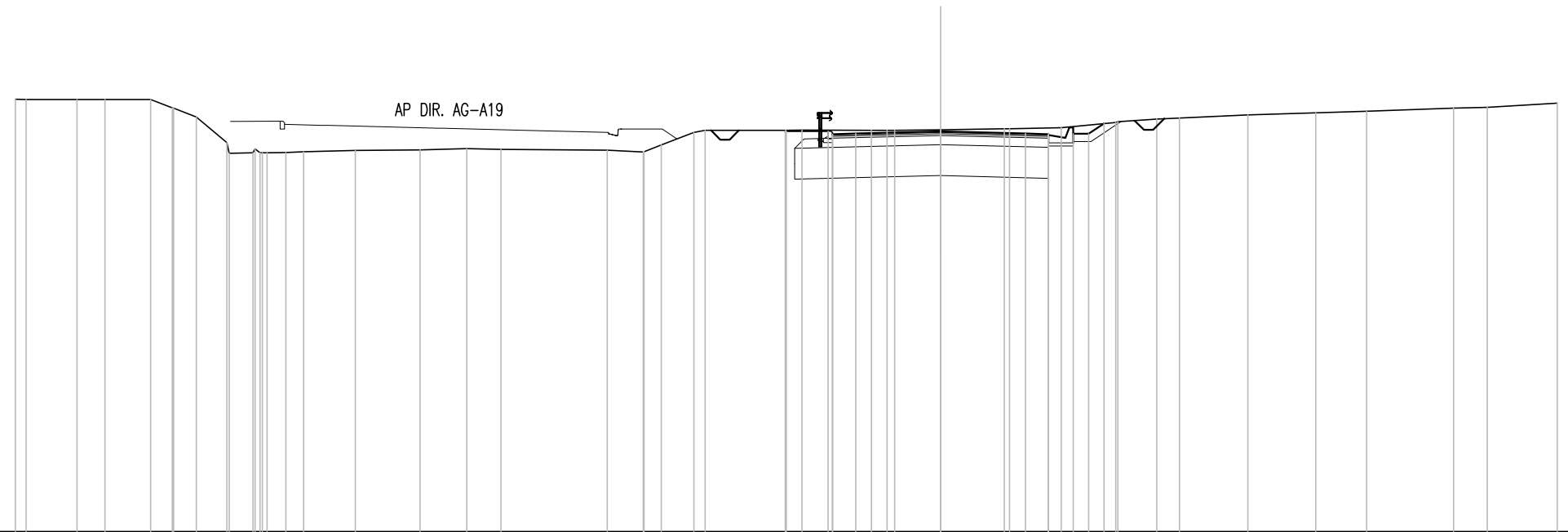
Q. PROG. STRATO SUP.										522.51	522.54	522.62	522.55	522.54	522.51																					
Q. PROG. STR. SUP. TER. VEG.										522.47	522.64			522.64	522.64	522.38																				
QUOTE TERRENO	523.26	523.25	523.18		523.08	522.23	522.22	522.19	522.18		522.20	522.30	522.24	522.22	522.19	522.13	522.48	522.49	522.40	522.33	522.33	522.33	522.33	522.33	522.33	522.33	522.44	522.47	522.52	522.55	522.60	522.62	522.64			
DISTANZE PARZIALI STRATO SUP.																0.75	2.75			2.75	0.75															
DISTANZE PROG STRATO SUP.																	-5.24	-5.00	-3.65						-3.65	5.00	5.39									
DISTANZE TERRENO	-30.00	-29.93	-28.38	-27.70		-24.03	-23.46	-22.90	-22.13	-21.65		-18.63	-15.38	-13.02	-10.86	-10.13	-6.98	-6.05	-5.61	-3.48	-0.61	0.00	2.28	3.65	3.72	4.75	5.32	5.62	6.47	8.23	10.66	12.73	14.66	17.07	18.74	20.00

SEZIONE N. : 138  
 QT. PROGETTO : 522.965  
 DIST.PROG. : 1+330.000  
 DIST.PREC. : 10.000  
 DIST.SUCC. : 10.000

SCAVI E BONIFICHE	
STERRO	6.29 mq
BONIFICA	8.23 mq
FOSSO (SEZ. OBBL.)	1.06 mq
RILEVATI	
TERRENO VEGETALE	1.36 mq
SOVRASTRUTTURA STRADALE	
STRATO DI USURA	0.20 mq
STRATO DI BINDER	0.28 mq
STRATO DI BASE	0.42 mq
STRATO DI FONDAZIONE	2.43 mq
MURI	
MAGRONE	0.15 mq

SCALA 1:200

QT.RIF. 510.000



Q. PROG. STRATO SUP.																					522.85	522.88	522.90	522.85																																		
Q. PROG. STR. SUP. TER. VEG.																					522.98	522.98	522.98	522.89	522.89	523.22																																
QUOTE TERRENO	524.01	524.00	524.00	524.00	524.00	523.73	523.72	523.43	522.60	522.26	522.27	522.28	522.30	522.35	522.37	522.41	522.38	522.36	522.30	522.53	522.93	523.00	523.00	523.01	523.00	523.00	523.00	523.02	523.05	523.06	523.08	523.26	523.28	523.37	523.40	523.50	523.57	523.62	523.72	523.75	523.88																	
DISTANZE PARZIALI STRATO SUP.																						0.75	2.75		2.75	0.75																																
DISTANZE PROG STRATO SUP.																																																										
DISTANZE TERRENO	-30.00	-29.66	-28.00	-27.09	-25.62	-24.92	-24.87	-24.13	-23.15	-23.07	-22.07	-21.23	-20.66	-18.98	-16.88	-15.36	-14.25	-10.81	-9.64	-9.05	-8.00	-7.63	-5.02	-4.49	-2.24	-1.73	-1.49	0.00	2.07	2.24	3.92	5.68	5.75	7.01	7.75	9.97	12.17	13.82	16.64	17.73	20.00																	

SEZIONE N. : 139

QT. PROGETTO : 523.240

DIST.PROG. : 1+340.000


DIST.PREC. : 10.000

DIST.SUCC. : 10.000

SCAVI E BONIFICHE	
STERRO	9.96 mq
BONIFICA	8.23 mq
FOSSO (SEZ. OBBL.)	1.00 mq
RILEVATI	
TERRENO VEGETALE	1.68 mq
SOVRASTRUTTURA STRADALE	
STRATO DI USURA	0.20 mq
STRATO DI BINDER	0.28 mq
STRATO DI BASE	0.42 mq
STRATO DI FONDAZIONE	2.43 mq
MURI	
MAGRONE	0.15 mq

SCALA 1:200

QT.RIF. 510.000







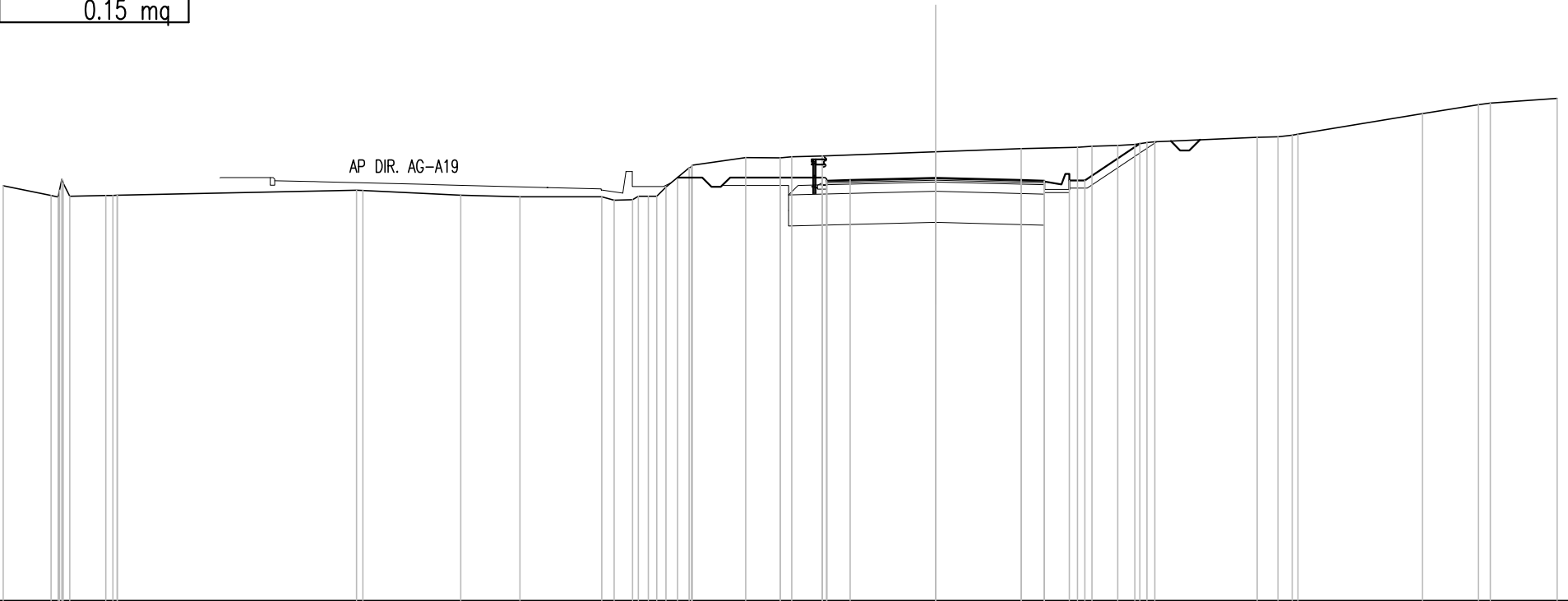
SEZIONE N. : 141  
 QT. PROGETTO : 523.591  
 DIST.PROG. : 1+360.000  
 DIST.PREC. : 10.000  
 DIST.SUCC. : 10.000

SCAVI E BONIFICHE	
STERRO	16.82 mq
BONIFICA	8.23 mq
FOSSO (SEZ. OBBL.)	1.03 mq
RILEVATI	
TERRENO VEGETALE	1.88 mq
SOVRASTRUTTURA STRADALE	
STRATO DI USURA	0.20 mq
STRATO DI BINDER	0.28 mq
STRATO DI BASE	0.42 mq
STRATO DI FONDAZIONE	2.43 mq
MURI	
MAGRONE	0.15 mq

SCALA 1:200

QT.RIF. 510.000

Q. PROG. STRATO SUP.	523.34					523.47	523.52	523.59	523.52	523.47																									
Q. PROG. STR. SUP. TER. VEG.						523.60	523.60	523.60		523.51	523.51	524.69																							
QUOTE TERRENO	523.34	523.03	523.00	523.03	523.04	523.19	523.18	523.03	522.98	522.99	522.89	523.00	523.29	523.92	524.00	524.25	524.24	524.27	524.30	524.43	524.53	524.58	524.61	524.64	524.67	524.75	524.90	524.91	524.97	525.00	525.66	525.95	526.00	526.15	
DISTANZE PARZIALI STRATO SUP.												0.75	2.75	2.75	0.75																				
DISTANZE PROG STRATO SUP.												-8.31					-5.00	-3.65					4.30	4.80	6.57										
DISTANZE TERRENO	-30.00	-28.46	-27.86	-26.70	-26.32	-18.63	-18.43	-15.28	-13.37	-10.74	-9.75	-9.24	-8.68	-7.93	-7.83	-6.11	-5.00	-4.63	-3.65	0.00	2.75	4.57	5.03	5.86	6.41	7.06	10.35	11.02	11.47	11.66	15.66	17.47	17.85	20.00	

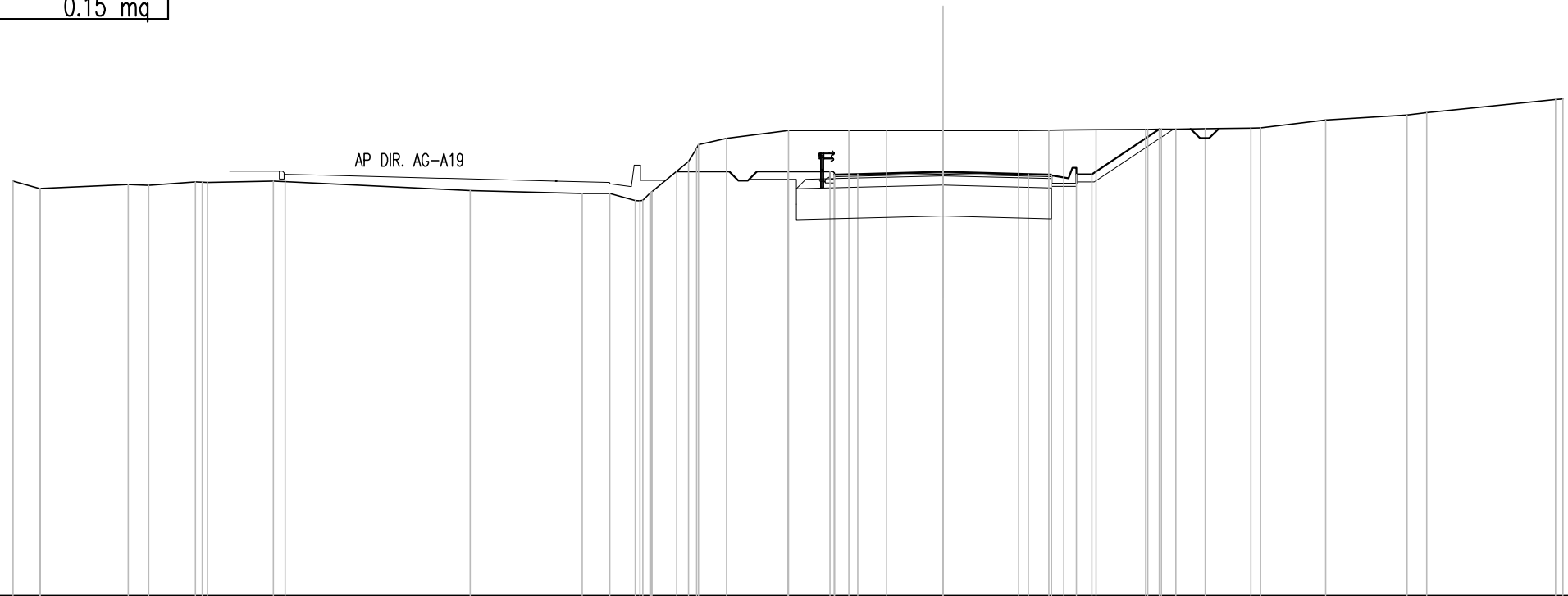


SEZIONE N. : 142  
 QT. PROGETTO : 523.666  
 DIST.PROG. : 1+370.000  
 DIST.PREC. : 10.000  
 DIST.SUCC. : 10.000

SCAVI E BONIFICHE	
STERRO	24.35 mq
BONIFICA	8.23 mq
FOSSO (SEZ. OBBL.)	0.96 mq
RILEVATI	
TERRENO VEGETALE	2.07 mq
SOVRASTRUTTURA STRADALE	
STRATO DI USURA	0.20 mq
STRATO DI BINDER	0.28 mq
STRATO DI BASE	0.42 mq
STRATO DI FONDAZIONE	2.43 mq
MURI	
MAGRONE	0.15 mq

SCALA 1:200

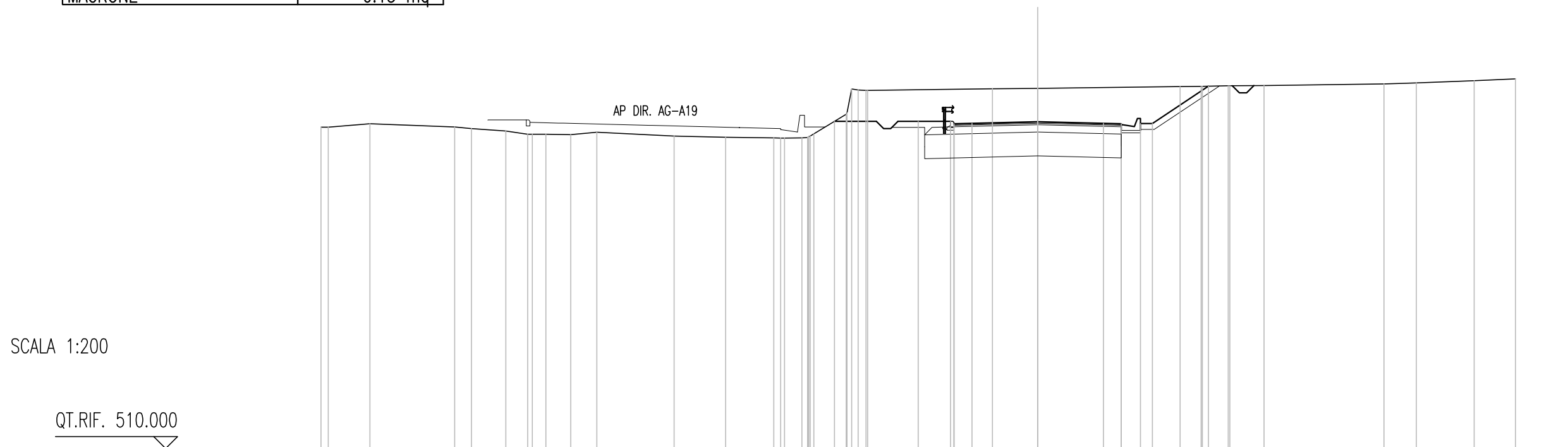
QT.RIF. 510.000



Q. PROG. STRATO SUP.																		523.55	523.68	523.60	523.55																
Q. PROG. STR. SUP. TER. VEG.																		523.68	523.68	523.59	523.59	525.04															
QUOTE TERRENO	523.37	523.13	523.13	523.26	523.23	523.34	523.32	523.36	523.35	523.06	522.97	522.97	522.74	522.97	523.02	524.00	524.54	524.74	525.00	525.00	525.00	525.00	525.00	525.01	525.01	525.02	525.04	525.04	525.05	525.06	525.07	525.09	525.34	525.50	525.58	526.00	526.01
DISTANZE PARZIALI STRATO SUP.																		0.75	2.75	2.75	0.75																
DISTANZE PROG STRATO SUP.																		-8.59	-5.00	-3.65	-4.30	-4.80	-6.98														
DISTANZE TERRENO	-30.00	-29.15	-29.12	-26.28	-25.63	-24.12	-23.73	-21.60	-21.22	-15.25	-11.64	-10.75	-9.93	-9.43	-9.39	-8.71	-8.68	-6.98	-4.98	-3.04	-1.82	0.00	2.44	3.42	3.90	4.94	6.54	7.05	7.52	8.46	9.93	10.25	12.34	14.97	15.61	19.76	20.00

<b>SCAVI E BONIFICHE</b>	
STERRO	25.62 mq
BONIFICA	8.23 mq
FOSSO (SEZ. OBBL.)	0.96 mq
<b>RILEVATI</b>	
TERRENO VEGETALE	2.10 mq
<b>SOVRASTRUTTURA STRADALE</b>	
STRATO DI USURA	0.20 mq
STRATO DI BINDER	0.28 mq
STRATO DI BASE	0.42 mq
STRATO DI FONDAZIONE	2.43 mq
<b>MURI</b>	
MAGRONE	0.15 mq

SEZIONE N. : 143  
 QT. PROGETTO : 523.689  
 DIST.PROG. : 1+380.000  
 DIST.PREC. : 10.000  
 DIST.SUCC. : 10.000



SCALA 1:200

QT.RIF. 510.000

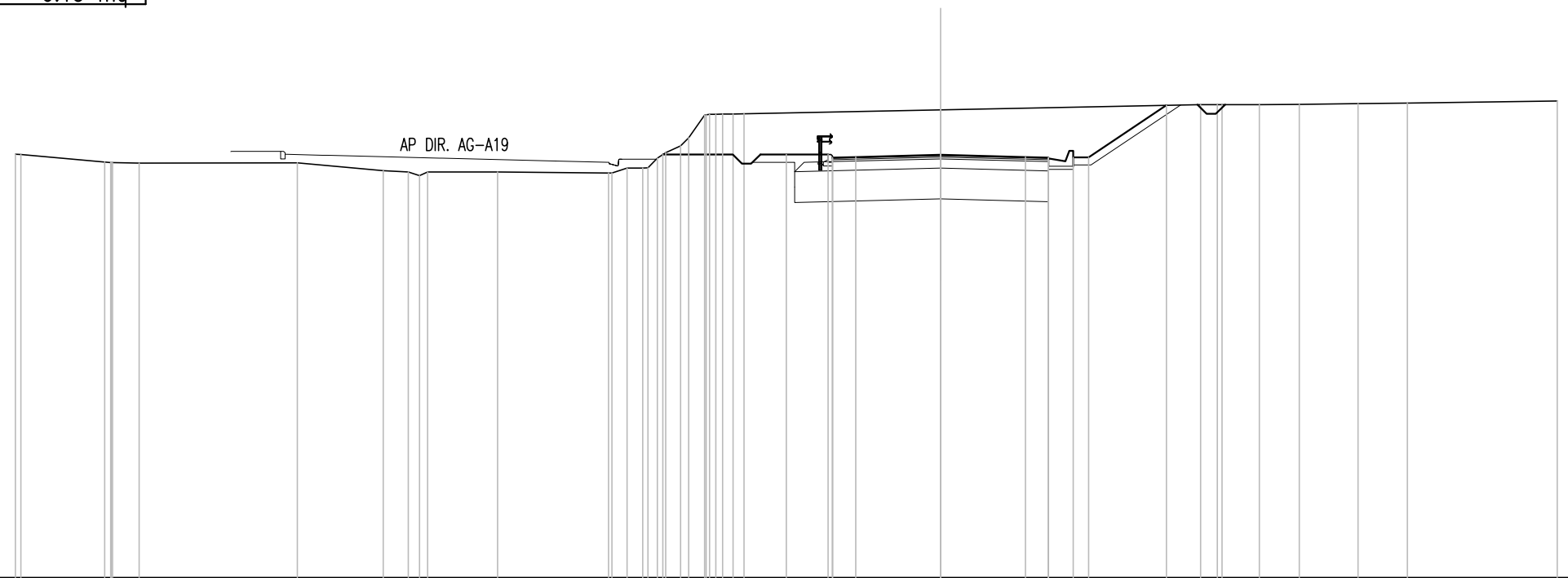
Q. PROG. STRATO SUP.										523.57	523.62	523.69	523.62	523.60	523.57																																
Q. PROG. STR. SUP. TER. VEG.							523.70		523.70	523.70				523.61	523.61																																
QUOTE TERRENO	523.46	523.46	523.60	523.47	523.40	523.29	523.16	523.16	523.15	523.24	523.09	523.03	523.01	523.00	523.02	523.16	524.00	525.01	525.00				525.06	525.09			525.16	525.17	525.17	525.19	525.19	525.20				525.27	525.31		525.40	525.48							
DISTANZE PARZIALI STRATO SUP.																								0.75	2.75								0.75														
DISTANZE PROG STRATO SUP.																																															
DISTANZE TERRENO	-30.00	-29.70	-27.96	-24.41	-23.70	-22.26	-21.34	-20.58	-19.54	-18.45	-15.22	-13.06	-11.04	-10.60	-10.59	-9.67	-9.37	-8.51	-8.02	-7.51	-7.12					-1.89	0.00			5.97	6.84	6.89	7.97	8.04	9.47								14.50	15.85		18.27	20.00

SEZIONE N. : 144  
 QT. PROGETTO : 523.709  
 DIST.PROG. : 1+390.000  
 DIST.PREC. : 10.000  
 DIST.SUCC. : 10.000

SCAVI E BONIFICHE	
STERRO	26.91 mq
BONIFICA	8.23 mq
FOSSO (SEZ. OBBL.)	0.94 mq
RILEVATI	
TERRENO VEGETALE	2.28 mq
SOVRASTRUTTURA STRADALE	
STRATO DI USURA	0.20 mq
STRATO DI BINDER	0.28 mq
STRATO DI BASE	0.42 mq
STRATO DI FONDAZIONE	2.43 mq
MURI	
MAGRONE	0.15 mq

SCALA 1:200

QT.RIF. 510.000



Q. PROG. STRATO SUP.																523.59	523.82	523.84	523.71	523.64	523.62	523.59																													
Q. PROG. STR. SUP. TER. VEG.																523.72	523.72	523.72	523.72	523.72	523.63	523.63	525.32																												
QUOTE TERRENO	523.73	523.72	523.48	523.46	523.44						523.45	523.19	523.15	523.15	523.16	523.12	523.28	523.28	523.60	524.00	525.00	525.03	525.04						525.34	525.34	525.34	525.34	525.35	525.37	525.39	525.46															
DISTANZE PARZIALI STRATO SUP.																0.75	2.75	2.75	0.75																																
DISTANZE PROG STRATO SUP.																-9.01	-5.00	-3.65																-4.30	-4.80	-7.33															
DISTANZE TERRENO	-30.00	-29.82	-27.11	-26.85	-25.99						-20.86	-18.07	-17.26	-16.63	-14.37	-10.77	-10.16	-9.66	-8.19	-8.43	-7.65	-7.06	-6.37						0.00	8.43	8.97	9.15	10.34	11.64	13.54	15.14	20.00														



SCAVI E BONIFICHE	
STERRO	30.55 mq
BONIFICA	8.23 mq
FOSSO (SEZ. OBBL.)	0.95 mq

RILEVATI	
TERRENO VEGETALE	2.47 mq

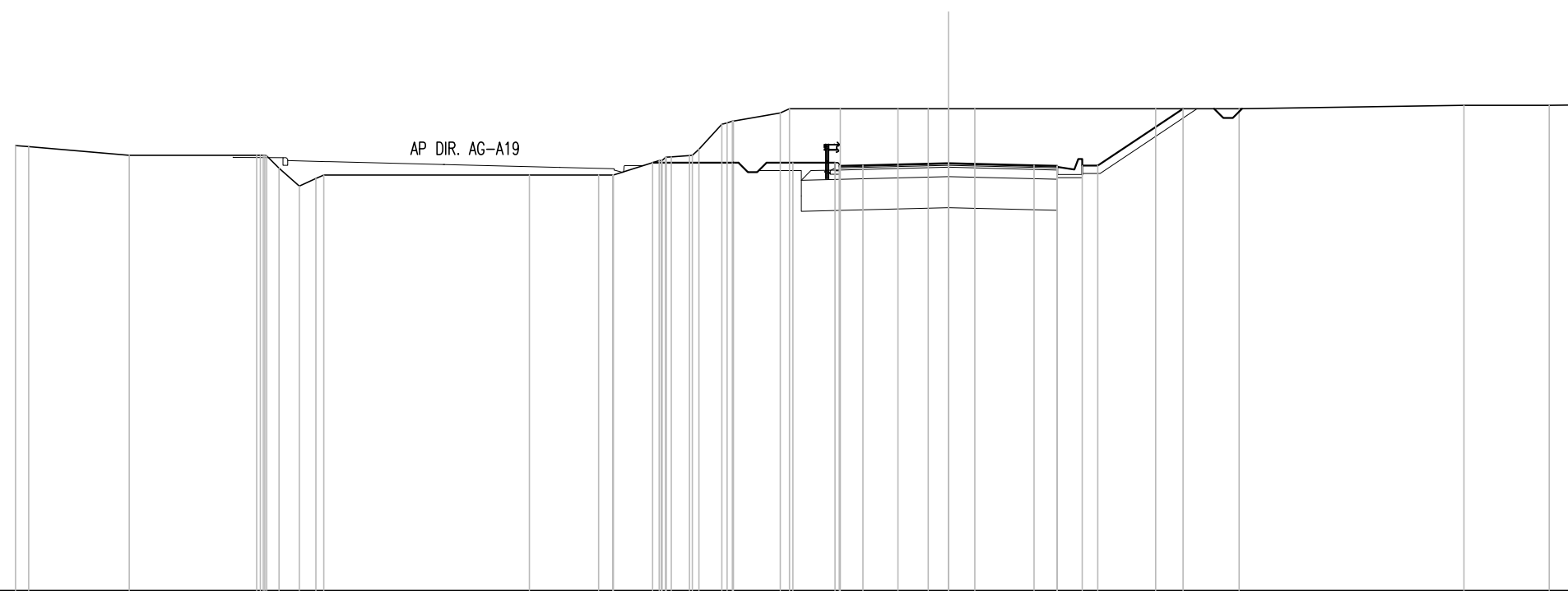
SOVRASTRUTTURA STRADALE	
STRATO DI USURA	0.20 mq
STRATO DI BINDER	0.28 mq
STRATO DI BASE	0.42 mq
STRATO DI FONDAZIONE	2.43 mq

MURI	
MAGRONE	0.15 mq

SEZIONE N. : 146  
 QT. PROGETTO : 523.748  
 DIST.PROG. : 1+410.000  
 DIST.PREC. : 10.000  
 DIST.SUCC. : 10.000

SCALA 1:200

QT.RIF. 510.000



Q. PROG. STRATO SUP.																523.63	523.68	523.68	523.75	523.68	523.66	523.63												
Q. PROG. STR. SUP. TER. VEG.																						523.67	523.67		525.50									
QUOTE TERRENO	524.31	524.28		524.00		524.00	523.59	523.01	523.25	523.37		523.37	523.36	523.83	523.99	524.19	525.00	525.10	525.37	525.50	525.50	525.50	525.50	525.50		525.50	525.50		525.61	525.61	525.61			
DISTANZE PARZIALI STRATO SUP.																					0.75	2.75	2.75	0.75										
DISTANZE PROG STRATO SUP.													-9.51						-5.00	-3.65					-4.30	-4.80		-7.54						
DISTANZE TERRENO	-30.00	-29.58		-26.34		-22.25	-21.53	-20.88	-20.34	-20.09		-13.47	-11.25	-10.79	-10.77	-9.30	-8.33	-8.02	-7.28	-6.91	-5.41	-5.11	-3.48	-1.62	-0.65	0.00	0.85		6.66	9.35		16.58	19.32	20.00





SEZIONE N. : 148

QT. PROGETTO : 523.787

DIST.PROG. : 1+430.000

DIST.PREC. : 10.000

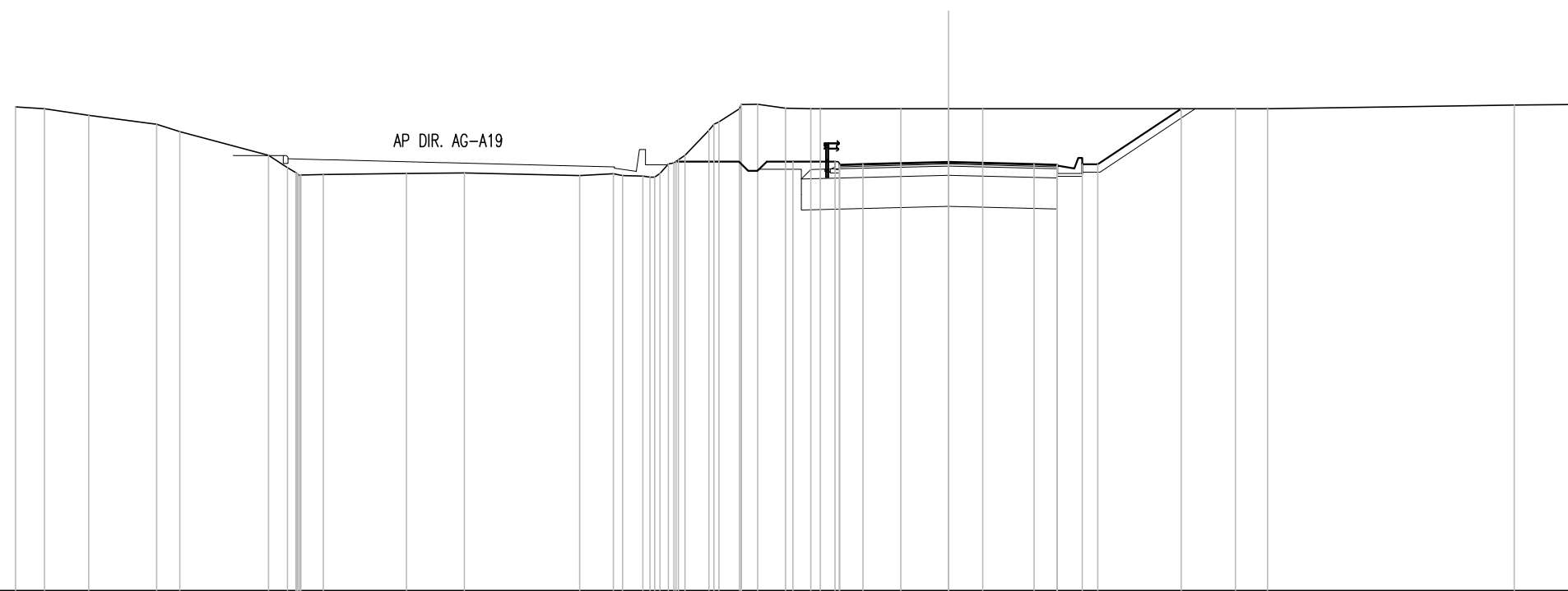
DIST.SUCC. : 10.000

SCAVI E BONIFICHE	
STERRO	30.52 mq
BONIFICA	8.23 mq
FOSSO (SEZ. OBBL.)	0.94 mq

RILEVATI	
TERRENO VEGETALE	2.27 mq

SOVRASTRUTTURA STRADALE	
STRATO DI USURA	0.20 mq
STRATO DI BINDER	0.28 mq
STRATO DI BASE	0.42 mq
STRATO DI FONDAZIONE	2.43 mq

MURI	
MAGRONE	0.15 mq



SCALA 1:200

QT.RIF. 510.000

Q. PROG. STRATO SUP.										523.67	523.72	523.79	523.72	523.70	523.67			
Q. PROG. STR. SUP. TER. VEG.										523.80	523.80				523.71	523.71	525.50	
QUOTE TERRENO	525.56	525.50	525.29	525.00	524.76	524.00	523.60	523.36	523.38	523.42	523.43	523.35	523.41	523.35	523.33	523.41	523.75	524.00
DISTANZE PARZIALI STRATO SUP.														0.75	2.75	2.75	0.75	
DISTANZE PROG STRATO SUP.																	4.30	4.80
DISTANZE TERRENO	-30.00	-29.07	-27.65	-25.46	-24.72	-21.87	-21.25	-20.82	-20.10	-17.43	-15.57	-11.86	-10.77	-10.48	-9.83	-8.83	-8.47	-7.70

SCAVI E BONIFICHE	
STERRO	31.44 mq
BONIFICA	8.23 mq
FOSSO (SEZ. OBBL.)	0.94 mq

RILEVATI	
TERRENO VEGETALE	2.34 mq

SOVRASTRUTTURA STRADALE	
STRATO DI USURA	0.20 mq
STRATO DI BINDER	0.28 mq
STRATO DI BASE	0.42 mq
STRATO DI FONDAZIONE	2.43 mq

MURI	
MAGRONE	0.15 mq

SEZIONE N. : 149

QT. PROGETTO : 523.806

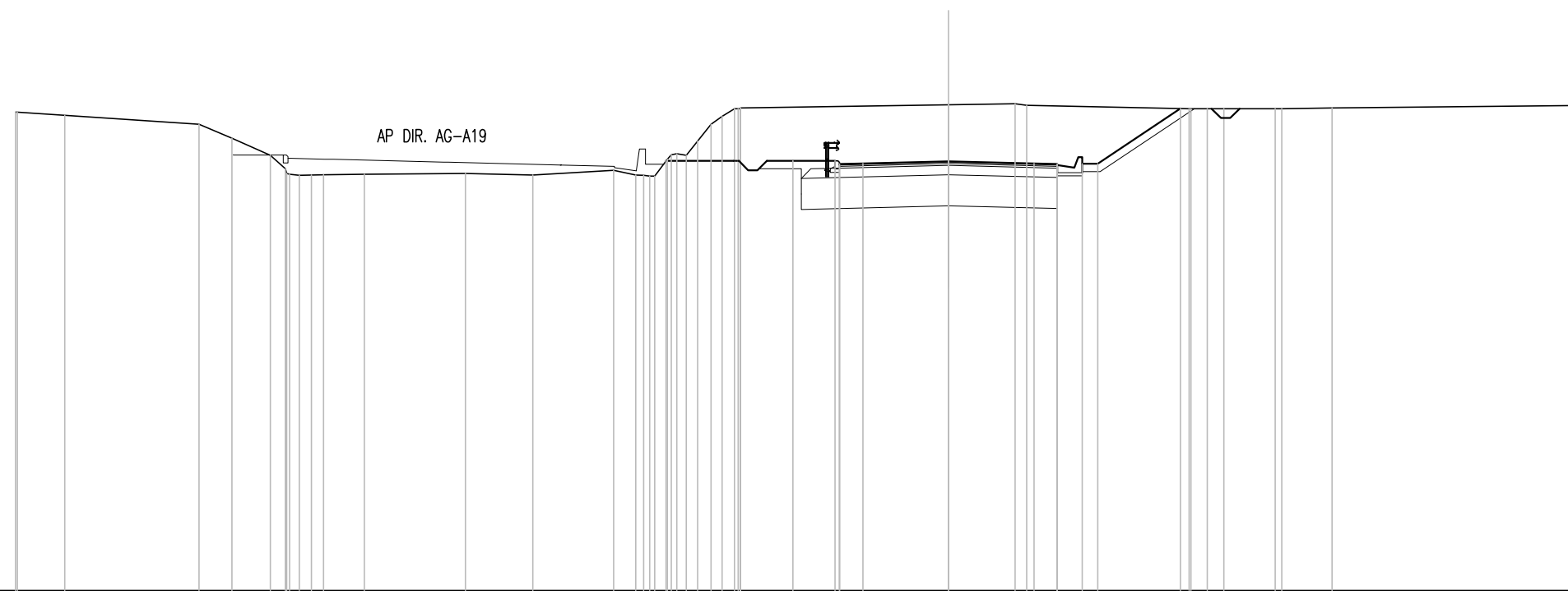
DIST.PROG. : 1+440.000

DIST.PREC. : 10.000

DIST.SUCC. : 10.000

SCALA 1:200

QT.RIF. 510.000



Q. PROG. STRATO SUP.										523.69	523.74	523.81	523.74	523.69																	
Q. PROG. STR. SUP. TER. VEG.									523.82	523.82				523.73	523.73		525.51														
QUOTE TERRENO	525.39	525.29	525.00	524.55	524.00	523.56	523.37	523.39	523.42	523.37	523.52	523.37	523.87	524.00	525.00	525.50	525.50	525.50	525.52	525.60											
DISTANZE PARZIALI STRATO SUP.													0.75	2.75	2.75	0.75															
DISTANZE PROG STRATO SUP.																	4.30	4.80	7.46												
DISTANZE TERRENO	30.00	29.94	28.42	24.10	23.05	21.80	21.32	20.87	20.09	18.78	15.53	13.37	10.76	10.06	9.04	8.43	7.64	6.88	6.08	5.00	3.65	2.75	2.75	2.14	2.52	1.74	1.86	10.51	10.72	12.34	20.00



SCAVI E BONIFICHE	
STERRO	27.61 mq
BONIFICA	8.23 mq
FOSSO (SEZ. OBBL.)	0.91 mq

RILEVATI	
TERRENO VEGETALE	2.28 mq

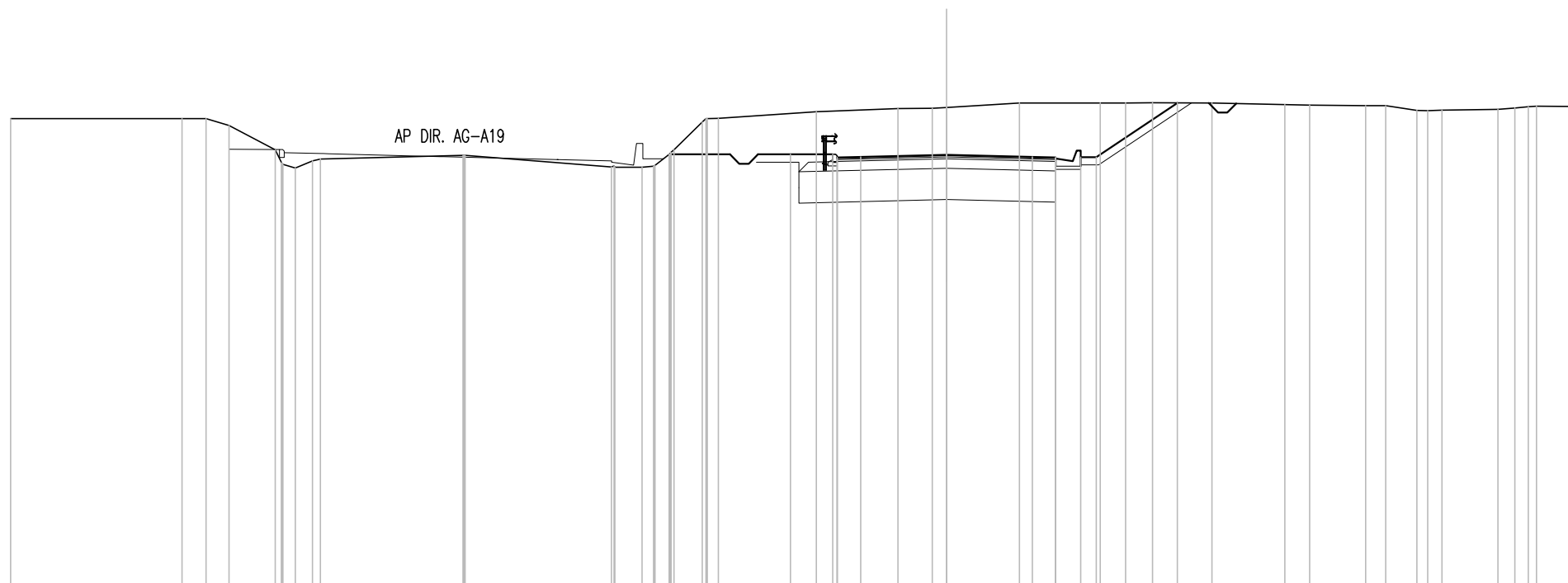
SOVRASTRUTTURA STRADALE	
STRATO DI USURA	0.20 mq
STRATO DI BINDER	0.28 mq
STRATO DI BASE	0.42 mq
STRATO DI FONDAZIONE	2.43 mq

MURI	
MAGRONE	0.15 mq

SEZIONE N. : 151  
 QT. PROGETTO : 523.845  
 DIST.PROG. : 1+460.000  
 DIST.PREC. : 10.000  
 DIST.SUCC. : 10.000

SCALA 1:200

QT.RIF. 510.000



Q. PROG. STRATO SUP.								523.73 523.78		523.85	523.78 523.73																												
Q. PROG. STR. SUP. TER. VEG.								523.86		523.86			523.77 523.77		525.51																								
QUOTE TERRENO	525.00	525.00	525.00	524.79	524.00	523.42	523.65	523.70	523.83	523.83	523.45	523.44	523.45	523.86	524.00	524.89	525.01	525.22	523.86	523.86	525.33	525.34	525.36	525.50	525.50	525.50	525.51	525.50	525.45	525.44	525.42	525.42	525.27	525.27	525.30	525.35	525.40	525.40	
DISTANZE PARZIALI STRATO SUP.														0.75	2.75	2.75	0.75																						
DISTANZE PROG STRATO SUP.															-8.89	-5.00	-3.65								-4.30 4.80		-7.41												
DISTANZE TERRENO	-30.00	-24.51	-23.74	-23.00	-21.51	-20.87	-20.32	-20.07	-15.50 -15.33		-10.74 -10.63	-9.76	-8.88	-8.73	-7.83	-7.31			-4.17		-1.56	-0.46	0.00		2.34	-4.93	-5.74	-6.60	-8.51	-10.84	-11.64	-13.44	-14.08	-15.08	-15.88	-17.68	-18.22	-18.92	-20.00

SCAVI E BONIFICHE	
STERRO	14.41 mq
BONIFICA	8.23 mq
FOSSO (SEZ. OBBL.)	0.72 mq

RILEVATI	
TERRENO VEGETALE	2.03 mq

SOVRASTRUTTURA STRADALE	
STRATO DI USURA	0.20 mq
STRATO DI BINDER	0.28 mq
STRATO DI BASE	0.42 mq
STRATO DI FONDAZIONE	2.43 mq

MURI	
MAGRONE	0.15 mq

SEZIONE N. : 152  
 QT. PROGETTO : 523.865  
 DIST.PROG. : 1+470.000  
 DIST.PREC. : 10.000  
 DIST.SUCC. : 10.000

SCALA 1:200

QT.RIF. 510.000

AP DIR. AG-A19

Q. PROG. STRATO SUP.										523.75		523.86		523.80														
Q. PROG. STR. SUP. TER. VEG.										523.88				523.79														
QUOTE TERRENO	524.29	524.32	524.32	524.36		523.71	523.70	523.73	523.58	523.74				525.00	525.00		524.74	524.49	524.19	524.06	524.05	524.00	523.93	523.94	523.90	523.89	523.95	
DISTANZE PARZIALI STRATO SUP.											0.75	2.75		2.75	0.75													
DISTANZE PROG STRATO SUP.											-5.70	-5.00	-3.65			4.30	4.80	6.40										
DISTANZE TERRENO	-30.00	-28.94	-28.48	-26.57		-22.74	-22.53	-21.36	-20.83	-20.06						4.14	4.62	7.88	9.42	10.51	12.08	12.10	12.87	14.28	14.51	18.20	18.49	20.00

SCAVI E BONIFICHE	
STERRO	0.10 mq
SCOTICO	12.30 m
BONIFICA	12.30 mq
FOSSO (SEZ. OBBL.)	0.96 mq
RILEVATI	
RILEVATO	7.44 mq
TERRENO VEGETALE	1.71 mq
SOVRASTRUTTURA STRADALE	
STRATO DI USURA	0.20 mq
STRATO DI BINDER	0.28 mq
STRATO DI BASE	0.42 mq
STRATO DI FONDAZIONE	2.76 mq
MURI	
MAGRONE	0.14 mq

SEZIONE N. : 153  
 QT. PROGETTO : 523.884  
 DIST.PROG. : 1+480.000  
 DIST.PREC. : 10.000  
 DIST.SUCC. : 10.000

SCALA 1:200

QT.RIF. 510.000

AP DIR. AG-A19

Q. PROG. STRATO SUP.										523.77	523.80	523.82	523.88	523.82	523.80	523.77																				
Q. PROG. STR. SUP. TER. VEG.											523.90	523.90		523.90	523.90		522.40																			
QUOTE TERRENO	523.46	523.48	523.48	523.53	523.55	523.59	523.65	523.94	523.93	523.69	523.92	523.92	523.51	523.59	523.00	522.94	522.71	522.57	522.44	522.39	522.39		522.44	522.44	522.44	522.47	522.46	522.50	522.55	522.59						
DISTANZE PARZIALI STRATO SUP.											0.75	2.75		2.75	0.75																					
DISTANZE PROG STRATO SUP.														-5.47	-5.00	-3.65			3.65	5.00	7.24															
DISTANZE TERRENO	-30.00	-28.78	-28.66	-27.46	-26.57	-25.57	-23.95	-22.34	-21.25	-20.41	-20.04	-18.63	-15.46	-12.17	-10.72	-10.09	-9.89	-9.10	-6.65	-5.49	-3.47	-2.83	0.00	1.78	4.46	5.72	6.29	11.26	11.59	12.49	12.56	13.97	14.74	16.12	18.34	20.00

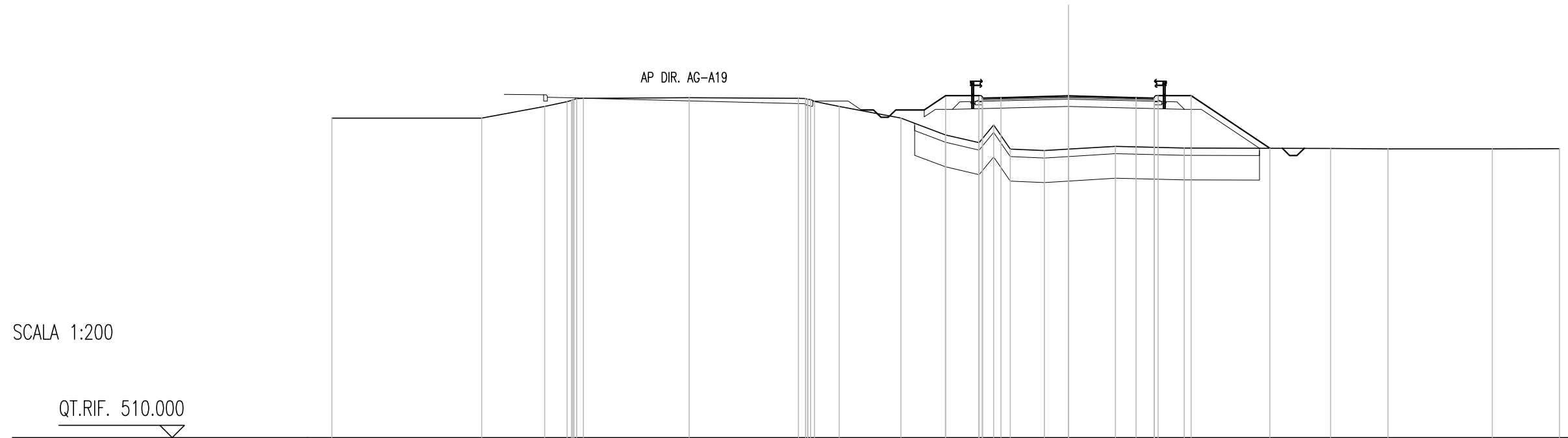
SCAVI E BONIFICHE	
SCOTICO	14.06 m
BONIFICA	14.06 mq
FOSSO (SEZ. OBBL.)	0.93 mq

RILEVATI	
RILEVATO	18.46 mq
TERRENO VEGETALE	2.21 mq

SOVRASTRUTTURA STRADALE	
STRATO DI USURA	0.20 mq
STRATO DI BINDER	0.28 mq
STRATO DI BASE	0.42 mq
STRATO DI FONDAZIONE	2.76 mq

MURI	
MAGRONE	0.14 mq

SEZIONE N. : 154  
 QT. PROGETTO : 523.904  
 DIST.PROG. : 1+490.000  
 DIST.PREC. : 10.000  
 DIST.SUCC. : 10.000



SCALA 1:200

Q. PROG. STRATO SUP.									523.79				523.84																				
Q. PROG. STR. SUP. TER. VEG.								522.89		523.92	523.92									523.92	523.92		521.78										
QUOTE TERRENO	523.00		523.00	523.47	523.67	523.80		523.83		523.80	523.76	523.68	523.48		523.00	522.32	522.00	522.72	521.74		521.68	521.74	521.85		521.79		521.77		521.75		521.75	521.75	
DISTANZE PARZIALI STRATO SUP.											0.75	2.75					2.75	0.75															
DISTANZE PROG STRATO SUP.									-6.54		-5.00	-3.65									-3.65	-5.00		-8.21									
DISTANZE TERRENO	-30.00		-23.90	-21.33	-20.42	-19.76		-15.45		-10.99	-10.51	-10.35	-9.33		-6.82	-5.01	-3.64	-3.04	-2.36		-0.98	0.00	1.91		4.72		10.67		13.01		17.26	20.00	

SCAVI E BONIFICHE	
SCOTICO	15.34 m
BONIFICA	15.34 mq
FOSSO (SEZ. OBBL.)	0.92 mq

RILEVATI	
RILEVATO	27.58 mq
TERRENO VEGETALE	2.58 mq

SOVRASTRUTTURA STRADALE	
STRATO DI USURA	0.20 mq
STRATO DI BINDER	0.28 mq
STRATO DI BASE	0.42 mq
STRATO DI FONDAZIONE	2.76 mq

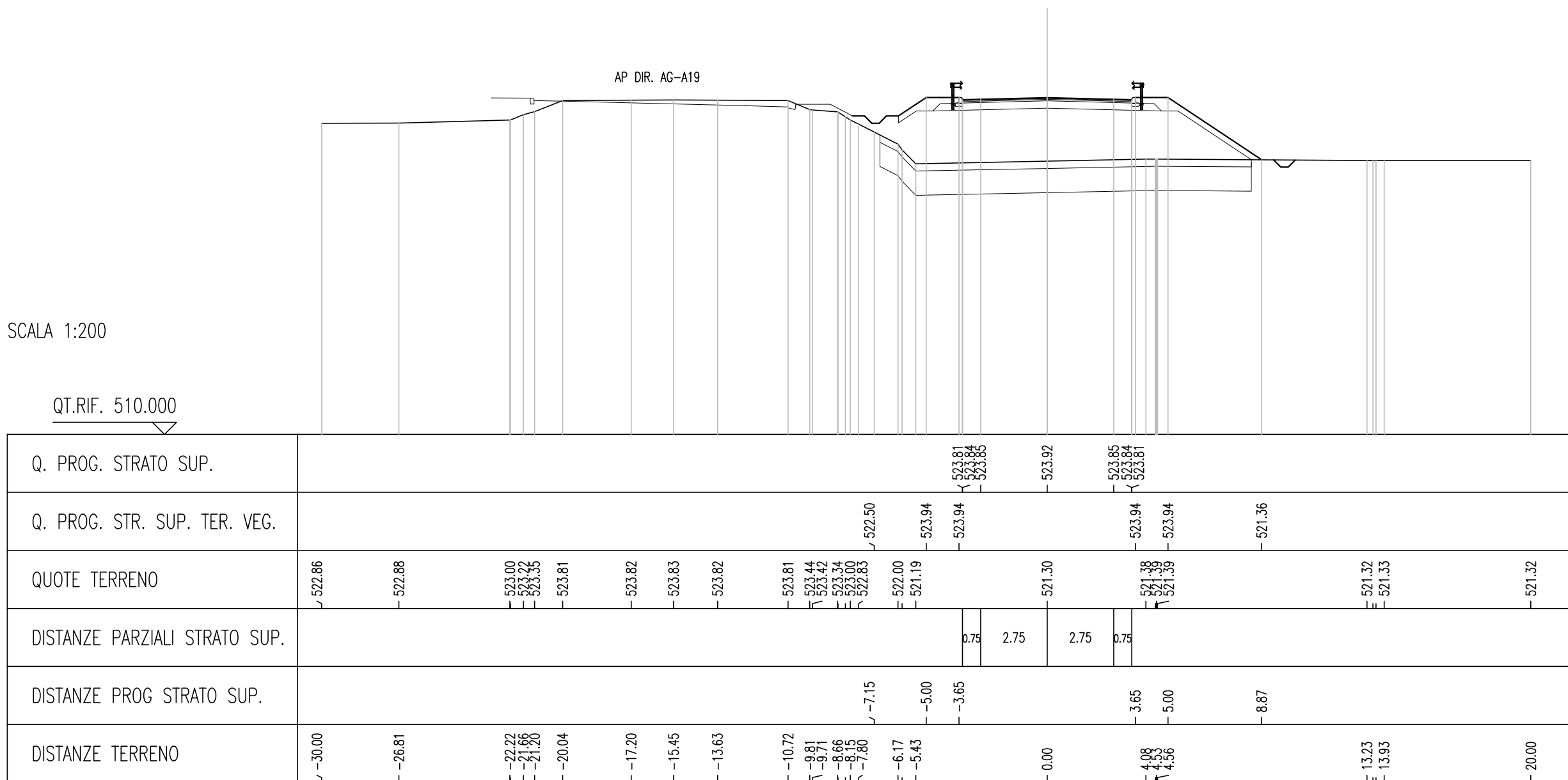
MURI	
MAGRONE	0.14 mq

SEZIONE N. : 155  
 QT. PROGETTO : 523.923  
 DIST.PROG. : 1+500.000  
 DIST.PREC. : 10.000  
 DIST.SUCC. : 10.000

SCALA 1:200

QT.RIF. 510.000

AP DIR. AG-A19





SCAVI E BONIFICHE	
SCOTICO	16.45 m
BONIFICA	16.45 mq
FOSSO (SEZ. OBBL.)	0.92 mq

RILEVATI	
RILEVATO	34.20 mq
TERRENO VEGETALE	2.89 mq

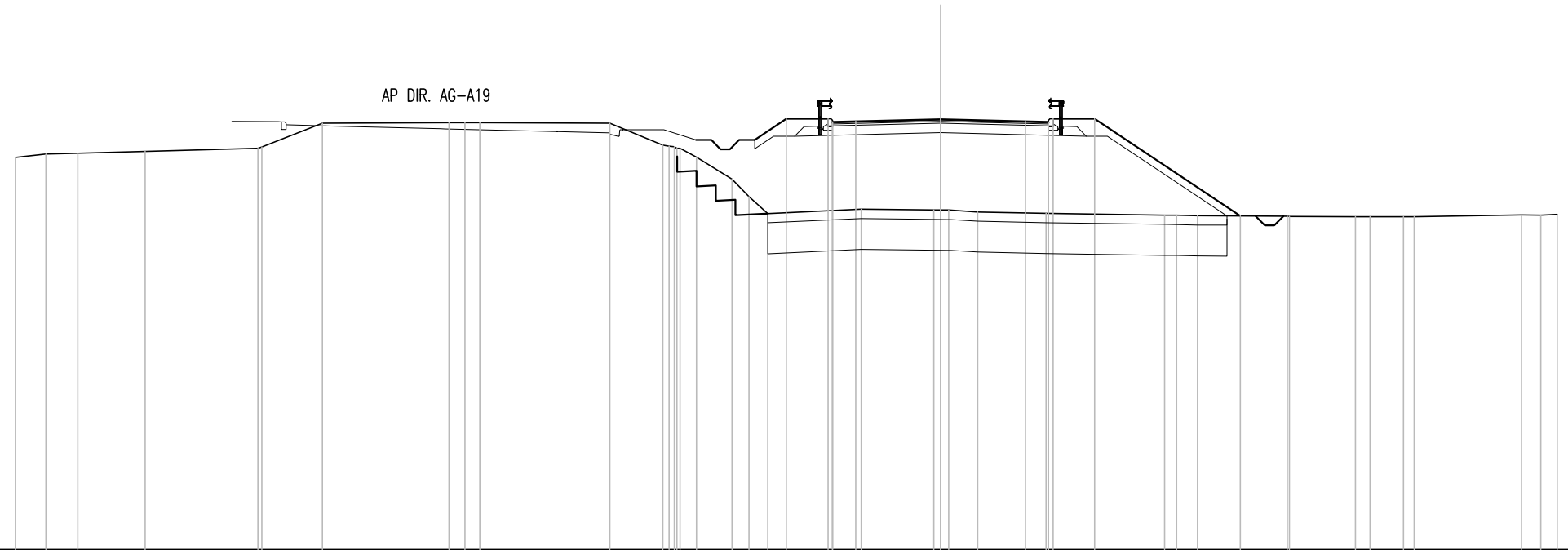
SOVRASTRUTTURA STRADALE	
STRATO DI USURA	0.20 mq
STRATO DI BINDER	0.28 mq
STRATO DI BASE	0.42 mq
STRATO DI FONDAZIONE	2.76 mq

MURI	
MAGRONE	0.14 mq

SEZIONE N. : 156  
 QT. PROGETTO : 523.943  
 DIST.PROG. : 1+510.000  
 DIST.PREC. : 10.000  
 DIST.SUCC. : 10.000

SCALA 1:200

QT.RIF. 510.000



Q. PROG. STRATO SUP.																				523.83	523.86	523.87	523.94	523.87	523.86	523.83																											
Q. PROG. STR. SUP. TER. VEG.																											523.96	523.96			523.96	523.96			520.81																		
QUOTE TERRENO	522.70	522.81	522.84	522.90	523.00	523.04	523.82	523.83	523.83	523.83	523.82	523.11	523.00	522.72	522.00	521.44	520.89	523.96	523.96	521.03	521.00	521.00	520.94	520.89	520.89	520.84	520.85	520.82	520.80	520.79	520.79	520.79	520.78	520.78	520.85	520.84	520.86																
DISTANZE PARZIALI STRATO SUP.																													0.75	2.75			2.75	0.75																			
DISTANZE PROG STRATO SUP.																																																					
DISTANZE TERRENO	-30.00	-29.01	-27.98	-25.79	-22.14	-22.01	-20.04	-15.93	-15.42	-14.94	-10.72	-9.01	-8.55	-7.91	-6.76	-6.21	-5.60	-5.00	-3.65	-2.57	-0.22	0.27	1.20	3.42	3.65	5.00	7.27	7.65	8.33	11.24	11.31	13.46	13.93	15.01	15.36	18.84	19.47	20.00															





SCAVI E BONIFICHE	
SCOTICO	20.51 m
BONIFICA	20.51 mq
FOSSO (SEZ. OBBL.)	0.90 mq

RILEVATI	
RILEVATO	62.74 mq
TERRENO VEGETALE	4.05 mq

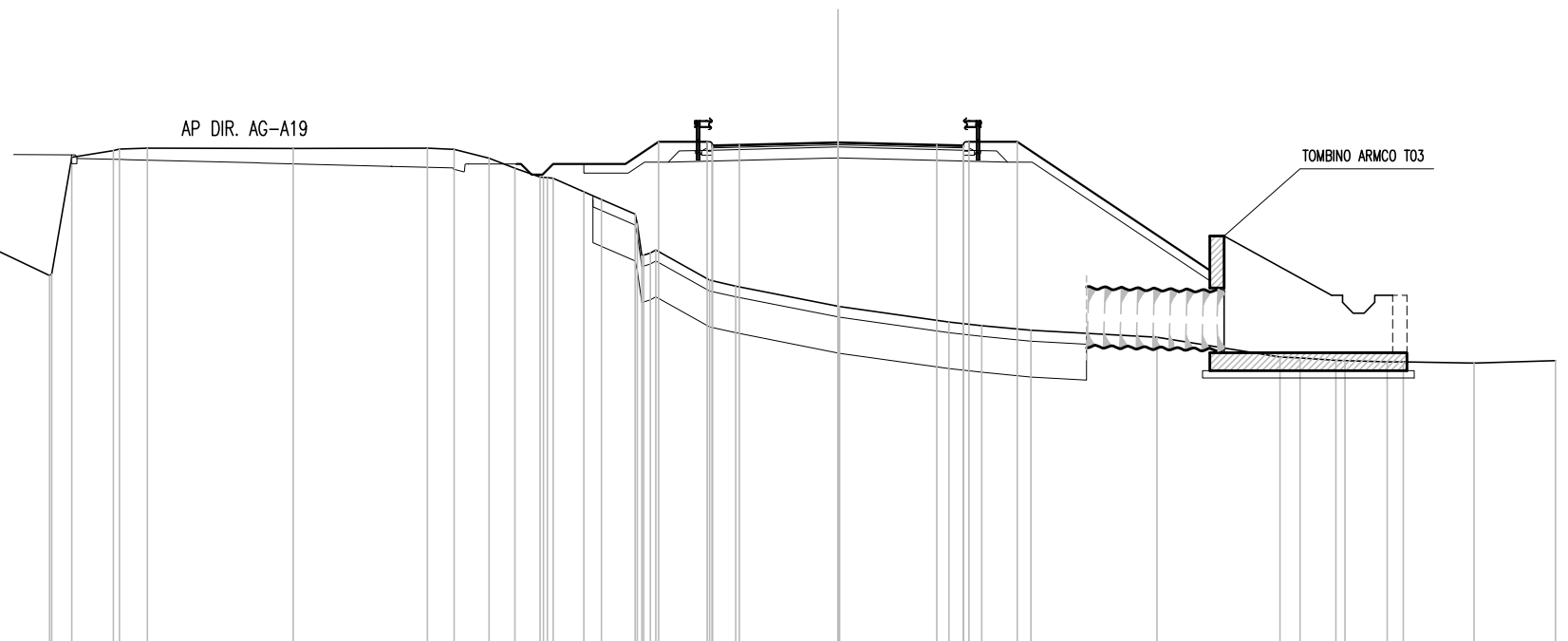
SOVRASTRUTTURA STRADALE	
STRATO DI USURA	0.20 mq
STRATO DI BINDER	0.28 mq
STRATO DI BASE	0.42 mq
STRATO DI FONDAZIONE	2.76 mq

MURI	
MAGRONE	0.14 mq

SEZIONE N. : 159  
 QT. PROGETTO : 524.001  
 DIST.PROG. : 1+540.000  
 DIST.PREC. : 10.000  
 DIST.SUCC. : 10.000

SCALA 1:200

QT.RIF. 510.000



Q. PROG. STRATO SUP.	523.88 523.91 523.93 524.00 523.93 523.88																																				
Q. PROG. STR. SUP. TER. VEG.	522.62 524.01 524.01 524.01 517.92																																				
QUOTE TERRENO	520.73	520.66	520.67	520.42	520.42	520.88	521.04	520.29	523.59	523.78	523.81	523.84	523.83	523.84	523.81	523.56	523.28	523.03	523.00	522.41	522.00	521.00	520.16	520.00	519.44	519.43	519.00	518.90	518.77	518.57	518.02	518.00	517.93	517.88	517.89	517.85	517.92
DISTANZE PARZIALI STRATO SUP.	0.75 2.75 2.75 0.75																																				
DISTANZE PROG STRATO SUP.	-7.09 -5.00 -3.65 -3.65 -5.00 -14.14																																				
DISTANZE TERRENO	-30.00	-27.64	-26.87	-25.47	-25.41	-23.91	-23.56	-21.97	-21.36	-20.19	-20.03	-19.25	-15.19	-11.44	-10.70	-9.73	-9.01	-8.30	-7.94	-6.59	-5.65	-5.08	-3.58	-2.85	0.00	0.04	-3.10	-4.01	-5.38	-8.90	-12.32	-12.88	-13.88	-15.31	-15.75	-17.73	-20.00

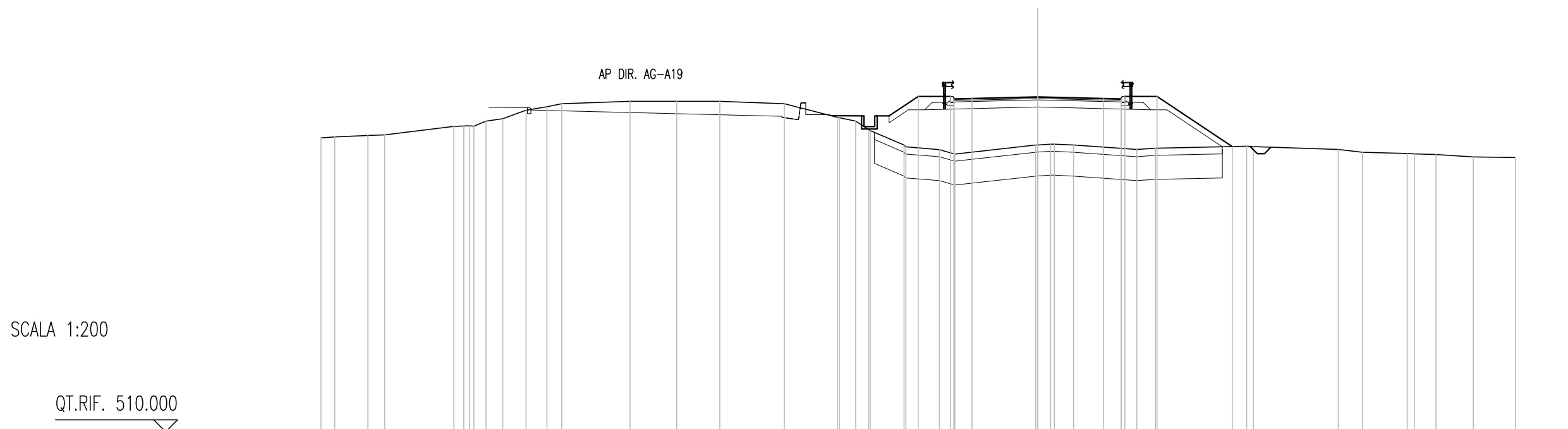
SCAVI E BONIFICHE	
SCOTICO	14.57 m
BONIFICA	14.57 mq
FOSSO (SEZ. OBBL.)	0.88 mq

RILEVATI	
RILEVATO	20.85 mq
TERRENO VEGETALE	2.36 mq

SOVRASTRUTTURA STRADALE	
STRATO DI USURA	0.20 mq
STRATO DI BINDER	0.28 mq
STRATO DI BASE	0.42 mq
STRATO DI FONDAZIONE	2.76 mq

MURI	
MAGRONE	0.14 mq

SEZIONE N. : 160  
 QT. PROGETTO : 524.021  
 DIST.PROG. : 1+550.000  
 DIST.PREC. : 10.000  
 DIST.SUCC. : 10.000



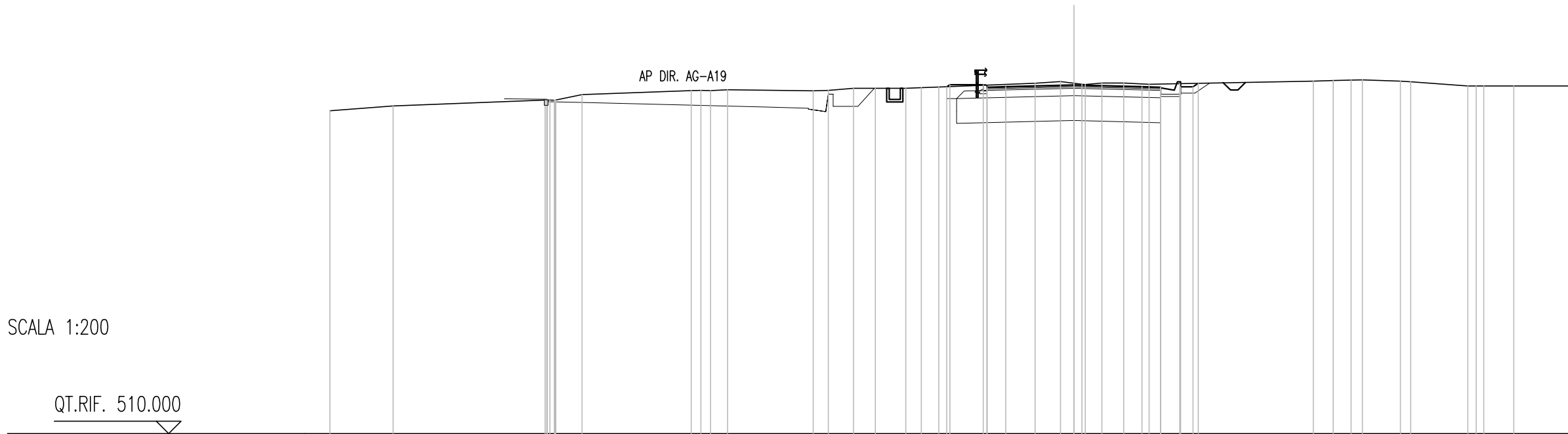
SCALA 1:200

QT.RIF. 510.000

Q. PROG. STRATO SUP.																					523.90	523.95	524.02	523.95	523.90																														
Q. PROG. STR. SUP. TER. VEG.																				522.65	524.03	524.03	524.03	521.94																															
QUOTE TERRENO	522.30	522.34	522.40	522.43	522.78	522.80	523.00	523.10	523.46	523.60	523.73	523.83	523.83	523.83	523.73	523.16	523.15	522.60	522.00	521.92	521.81	521.62	522.00	522.04	522.04	522.00	521.81	521.87	521.95	521.93	521.82	521.70	521.65	521.63	521.61	521.51	521.48																		
DISTANZE PARZIALI STRATO SUP.																																				0.75	2.75			2.75	0.75														
DISTANZE PROG STRATO SUP.																				-7.07	-5.00	-3.65																																	
DISTANZE TERRENO	-30.00	-29.42	-28.04	-27.33	-24.44	-23.78	-23.09	-22.39	-21.41	-20.54	-19.93	-17.07	-15.11	-13.31	-10.61	-8.38	-8.31	-7.00	-5.59	-5.52	-4.12	-3.47	-0.08	0.54	0.70	1.50	4.15	4.93	8.75	9.03	12.58	13.60	15.47	15.76	16.67	18.24	20.00																		

SCAVI E BONIFICHE	
STERRO	5.28 mq
BONIFICA	8.23 mq
FOSSO (SEZ. OBBL.)	0.98 mq
RILEVATI	
TERRENO VEGETALE	0.73 mq
SOVRASTRUTTURA STRADALE	
STRATO DI USURA	0.20 mq
STRATO DI BINDER	0.28 mq
STRATO DI BASE	0.42 mq
STRATO DI FONDAZIONE	2.43 mq
MURI	
MAGRONE	0.15 mq

SEZIONE N. : 161  
 QT. PROGETTO : 524.040  
 DIST.PROG. : 1+560.000  
 DIST.PREC. : 10.000  
 DIST.SUCC. : 10.000



Q. PROG. STRATO SUP.									523.97	523.97	524.04	523.97	523.92																								
Q. PROG. STR. SUP. TER. VEG.									523.97	524.05									523.96	523.96	524.11																
QUOTE TERRENO	523.00	523.19	523.43	523.43	523.65	523.81	523.81	523.85	523.80	523.82	523.91	523.91	523.91	523.93	523.95				524.11	524.18	524.11	524.06	524.12	524.12	524.07	524.09		524.20	524.22	524.24	524.25	524.19	524.17	524.00	524.00	524.00	524.00
DISTANZE PARZIALI STRATO SUP.														0.75	2.75							2.75		0.75													
DISTANZE PROG STRATO SUP.															-5.13	-5.00	-3.65									4.30	4.80	5.02									
DISTANZE TERRENO	-30.00	-27.45	-21.32	-20.90	-19.83	-15.43	-14.65	-13.97	-10.51	-9.90	-8.89	-8.01	-6.78	-6.15	-5.45				-1.56	-0.54	0.00	0.46	1.13	2.01	3.03	4.27		9.66	10.46	11.18	11.64	13.17	13.58	15.88	16.53	17.74	20.00





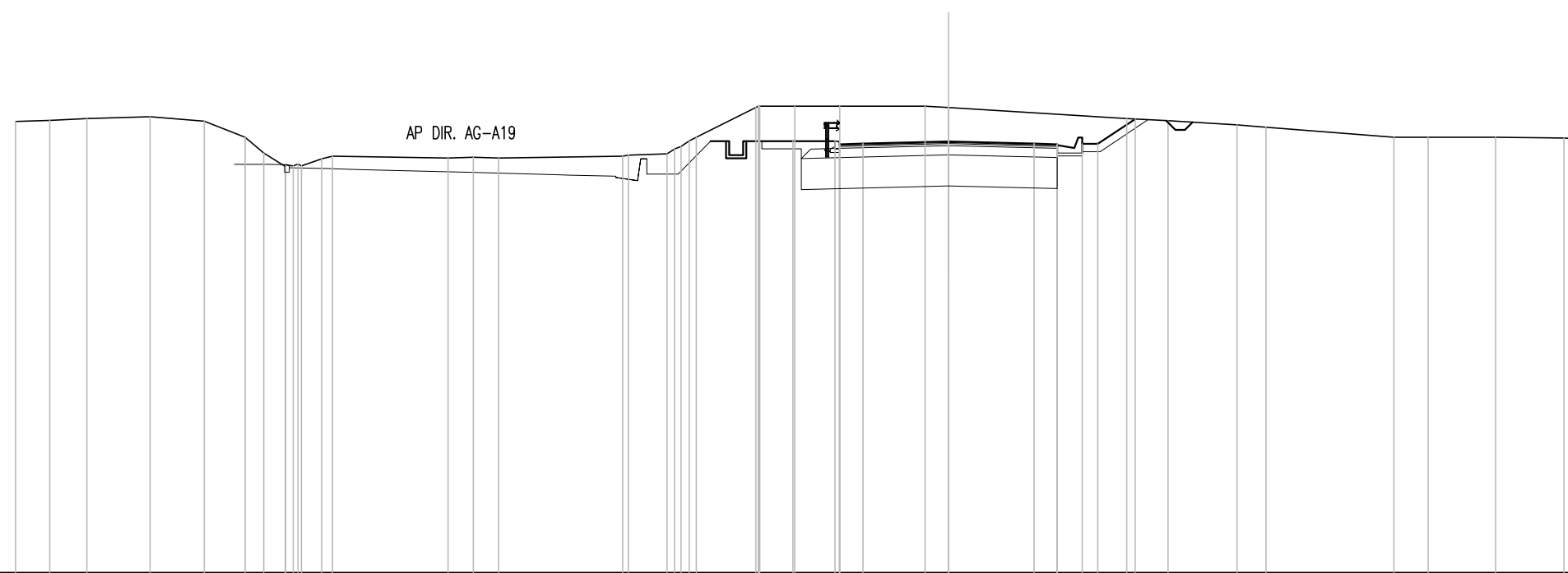


SCAVI E BONIFICHE	
STERRO	18.37 mq
BONIFICA	8.23 mq
FOSSO (SEZ. OBBL.)	0.82 mq
RILEVATI	
TERRENO VEGETALE	1.41 mq
SOVRASTRUTTURA STRADALE	
STRATO DI USURA	0.20 mq
STRATO DI BINDER	0.28 mq
STRATO DI BASE	0.42 mq
STRATO DI FONDAZIONE	2.43 mq
MURI	
MAGRONE	0.15 mq

SEZIONE N. : 164  
 QT. PROGETTO : 523.863  
 DIST.PROG. : 1+590.000  
 DIST.PREC. : 10.000  
 DIST.SUCC. : 10.000

SCALA 1:200

QT.RIF. 510.000



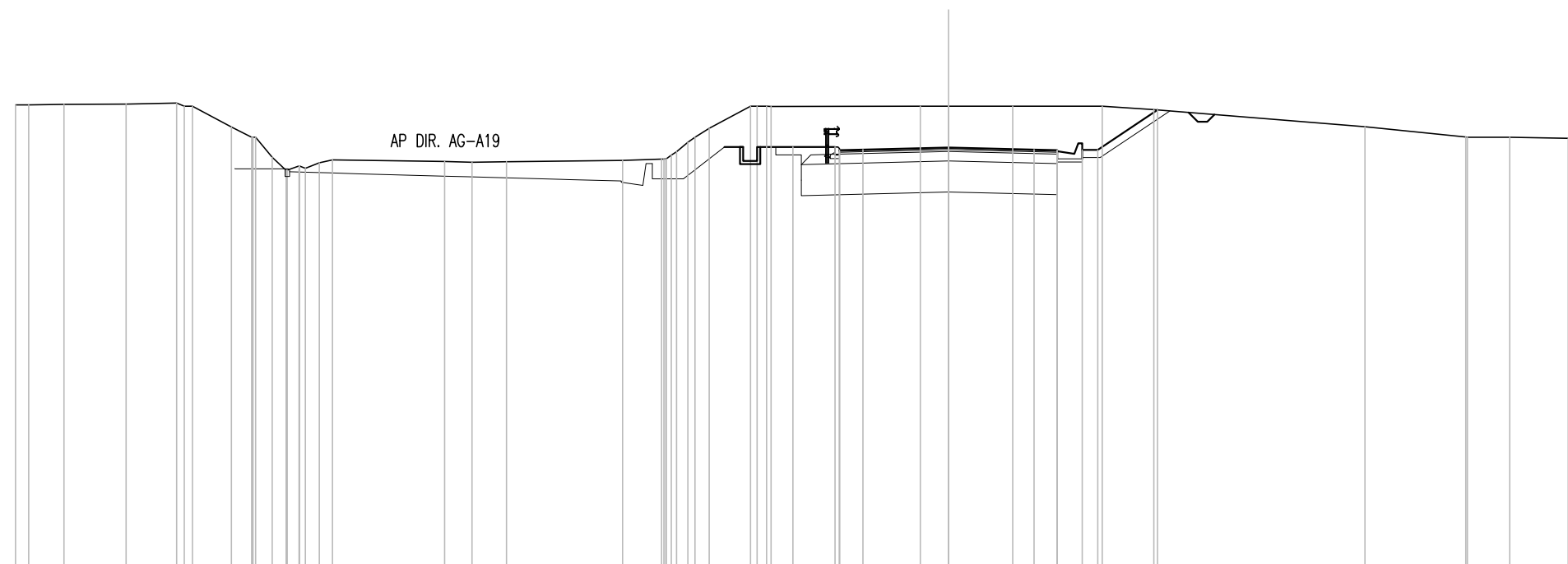
Q. PROG. STRATO SUP.																					523.75	523.78	523.86	523.79	523.78	523.75																															
Q. PROG. STR. SUP. TER. VEG.																																																									
QUOTE TERRENO	524.51	524.54	524.60	524.66	524.51	524.00	523.49	523.05	523.08	523.30	523.39		523.33	523.35	523.33		523.39	523.42	523.47	523.70	524.00		524.96	525.00	525.00	525.00	524.95		524.60	524.53	524.39	524.32		524.00	524.00	524.00	523.97	523.96																			
DISTANZE PARZIALI STRATO SUP.																																								0.75	2.75		2.75	0.75													
DISTANZE PROG STRATO SUP.																																																									
DISTANZE TERRENO	-30.00	-28.90	-27.70	-25.67	-23.93	-22.61	-22.01	-21.32	-20.81	-20.16	-19.80		-16.09	-15.28	-14.47		-10.48	-10.30	-8.04	-8.60	-8.11		-6.19	-6.07	-4.94	-3.50	-0.75	0.00		5.73	7.06	9.28	10.21		14.33	15.42	17.60	19.80	20.00																		

SCAVI E BONIFICHE	
STERRO	22.57 mq
BONIFICA	8.23 mq
FOSSO (SEZ. OBBL.)	0.78 mq
RILEVATI	
TERRENO VEGETALE	1.59 mq
SOVRASTRUTTURA STRADALE	
STRATO DI USURA	0.20 mq
STRATO DI BINDER	0.28 mq
STRATO DI BASE	0.42 mq
STRATO DI FONDAZIONE	2.43 mq
MURI	
MAGRONE	0.15 mq

SEZIONE N. : 165  
 QT. PROGETTO : 523.672  
 DIST.PROG. : 1+600.000  
 DIST.PREC. : 10.000  
 DIST.SUCC. : 10.000

SCALA 1:200

QT.RIF. 510.000



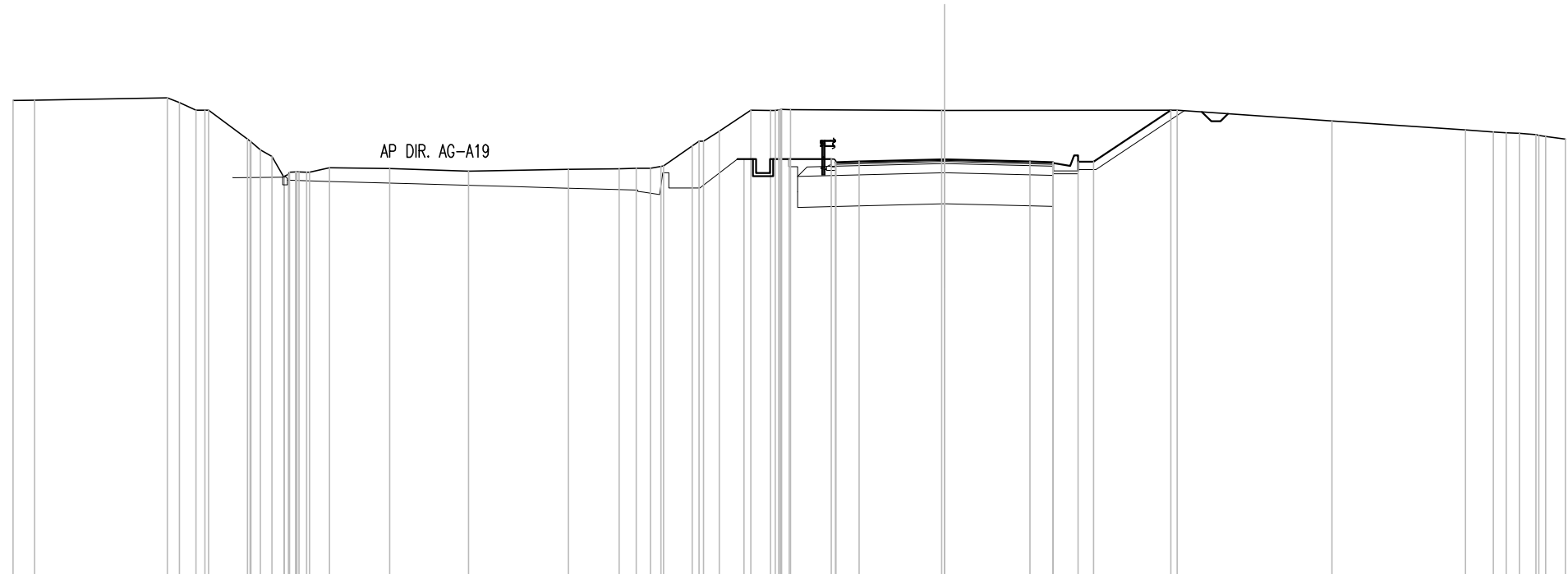
Q. PROG. STRATO SUP.														523.55	523.68	523.67	523.60	523.55																																																								
Q. PROG. STR. SUP. TER. VEG.														523.68	523.68			523.59	524.88																																																							
QUOTE TERRENO	525.04	525.04	525.06	525.07	525.10	525.00	524.33	524.00	523.36	522.94	523.00	523.18	523.27		523.22	523.19	523.22		523.26	523.29	523.54	524.00	524.29	525.00	525.00	524.99		525.00	525.00	525.00	525.00	524.89		524.34	524.01	524.00	524.00	523.96																																				
DISTANZE PARZIALI STRATO SUP.															0.75	2.75		2.75	0.75																																																							
DISTANZE PROG STRATO SUP.															-5.00	-3.65														-4.30	-4.80	-6.72																																										
DISTANZE TERRENO	-30.00	-29.57	-28.44	-26.44	-24.82	-24.31	-23.06	-22.41	-21.74	-21.29	-20.68	-20.23	-19.81														-16.20	-15.32	-14.21														-10.48	-9.23	-8.74	-8.15	-7.69	-6.37	-5.84	-5.70														-0.90	0.00	2.07	4.94	6.61	13.39	16.64	16.69	18.06	19.93	20.00

<b>SCAVI E BONIFICHE</b>	
STERRO	25.68 mq
BONIFICA	8.23 mq
FOSSO (SEZ. OBBL.)	0.80 mq
<b>RILEVATI</b>	
TERRENO VEGETALE	1.64 mq
<b>SOVRASTRUTTURA STRADALE</b>	
STRATO DI USURA	0.20 mq
STRATO DI BINDER	0.28 mq
STRATO DI BASE	0.42 mq
STRATO DI FONDAZIONE	2.43 mq
<b>MURI</b>	
MAGRONE	0.15 mq

SEZIONE N. : 166  
 QT. PROGETTO : 523.414  
 DIST.PROG. : 1+610.000  
 DIST.PREC. : 10.000  
 DIST.SUCC. : 10.000

SCALA 1:200

QT.RIF. 510.000



Q. PROG. STRATO SUP.																			523.30	523.31	523.32	523.33			523.41			523.35	523.33	523.30																																									
Q. PROG. STR. SUP. TER. VEG.																													523.34	523.34			525.00																																						
QUOTE TERRENO	525.31	525.32			525.40	525.00	525.00	524.07	523.51	522.93	523.00	523.00	523.15			523.12			523.03			523.09			523.11	523.13	523.13	523.20	523.85	524.32	525.00	524.99	525.01			524.99	524.99			525.00			524.65			524.36	524.30	524.25	524.21	524.15	524.07																				
DISTANZE PARZIALI STRATO SUP.																																			0.75	2.75			2.75	0.75																															
DISTANZE PROG STRATO SUP.																																						-6.46	-5.00			-3.65							-4.30	-4.80			7.29																		
DISTANZE TERRENO	-30.00	-29.31			-25.03	-24.11	-23.71	-22.45	-21.66	-21.13	-20.55	-20.45	-19.80			-17.87			-15.33			-12.11			-10.48	-9.97	-9.47	-9.05	-8.12	-7.26	-6.24	-5.60	-4.96			-0.09	0.00			-7.49			-12.48			-16.78	-17.68	-18.51	-19.05	-19.36	-20.00																				

SCAVI E BONIFICHE	
STERRO	35.04 mq
BONIFICA	8.23 mq
FOSSO (SEZ. OBBL.)	0.84 mq

RILEVATI	
TERRENO VEGETALE	1.76 mq

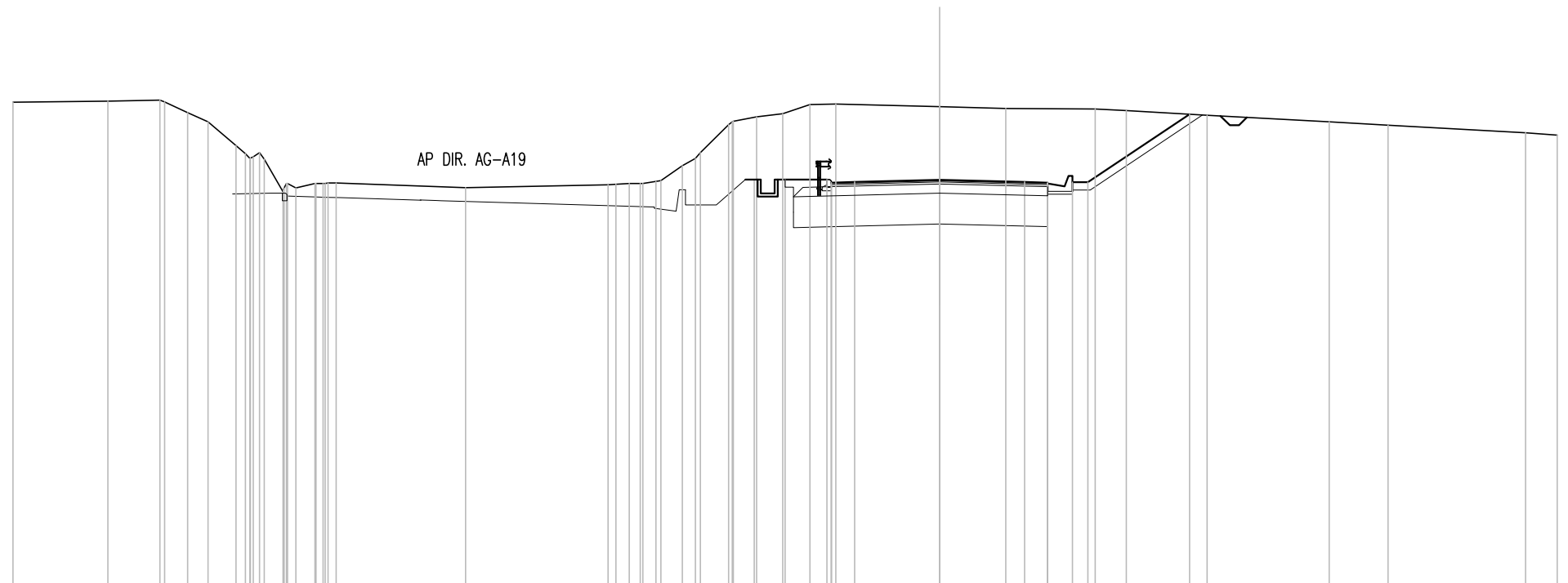
SOVRASTRUTTURA STRADALE	
STRATO DI USURA	0.20 mq
STRATO DI BINDER	0.28 mq
STRATO DI BASE	0.42 mq
STRATO DI FONDAZIONE	2.43 mq

MURI	
MAGRONE	0.15 mq

SEZIONE N. : 167  
 QT. PROGETTO : 523.118  
 DIST.PROG. : 1+620.000  
 DIST.PREC. : 10.000  
 DIST.SUCC. : 10.000

SCALA 1:200

QT.RIF. 510.000



Q. PROG. STRATO SUP.																				523.00	523.01	523.03	523.12	523.05	523.03	523.00																		
Q. PROG. STR. SUP. TER. VEG.																				523.13	523.13	523.13					523.04	523.04	525.24															
QUOTE TERRENO	525.63	525.67	525.70	525.64	525.30	525.00	524.23	523.81	523.79	522.73	523.00	523.02			522.87				522.96	523.00	523.07	523.09	523.81	524.00	524.91	525.01	525.16	525.26	525.56	525.58			525.49	525.43	525.42	525.36	525.21				525.00	524.89	524.65	524.57
DISTANZE PARZIALI STRATO SUP.																				0.75	2.75	2.75	0.75																					
DISTANZE PROG STRATO SUP.																				6.00	5.00	3.65																						
DISTANZE TERRENO	30.00	26.93	25.25	25.09	24.35	23.69	22.78	22.72	21.86	21.25	20.23	19.54			15.34				10.73	10.04	9.18	9.02	7.91	7.74	6.83	6.68	5.93	5.08	4.19	3.36			0.00	2.14	5.04	6.05	8.66				12.62	14.52	18.97	20.00

SCAVI E BONIFICHE	
STERRO	44.81 mq
BONIFICA	8.23 mq
FOSSO (SEZ. OBBL.)	0.84 mq

RILEVATI	
TERRENO VEGETALE	1.95 mq

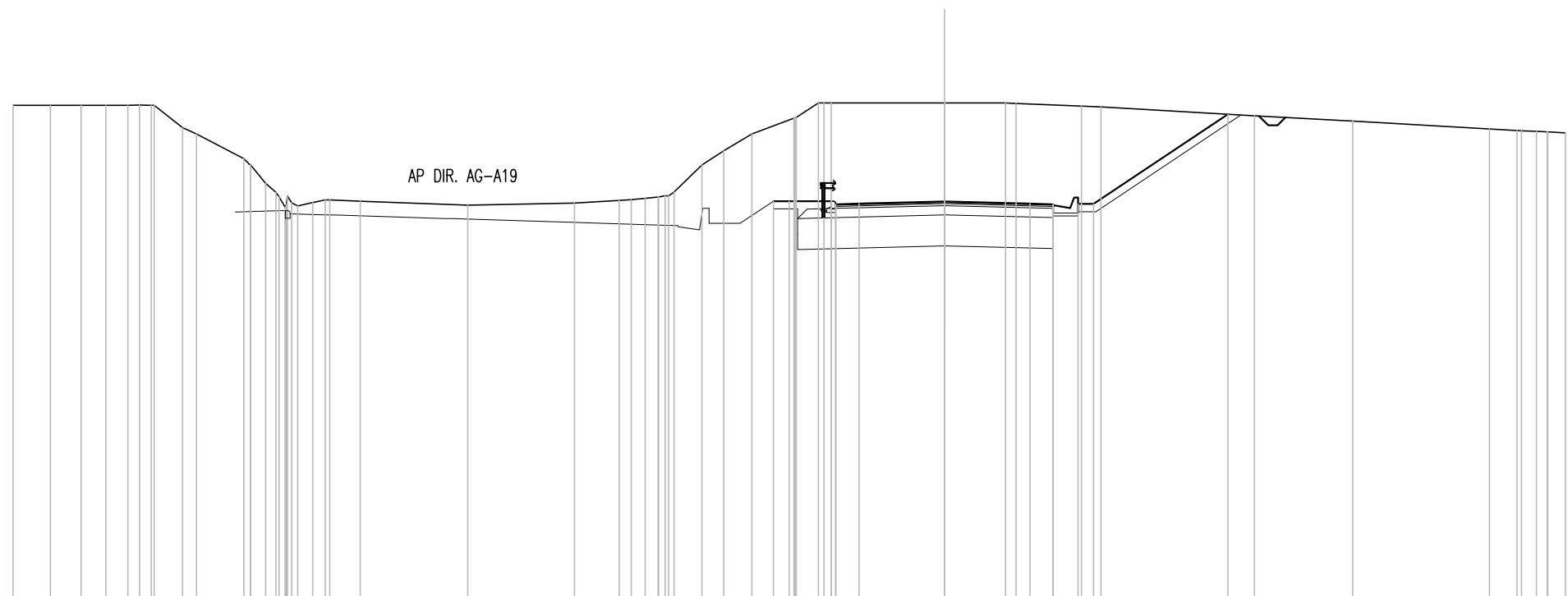
SOVRASTRUTTURA STRADALE	
STRATO DI USURA	0.20 mq
STRATO DI BINDER	0.28 mq
STRATO DI BASE	0.42 mq
STRATO DI FONDAZIONE	2.43 mq

MURI	
MAGRONE	0.15 mq

SEZIONE N. : 168  
 QT. PROGETTO : 522.822  
 DIST.PROG. : 1+630.000  
 DIST.PREC. : 10.000  
 DIST.SUCC. : 10.000

SCALA 1:200

QT.RIF. 510.000



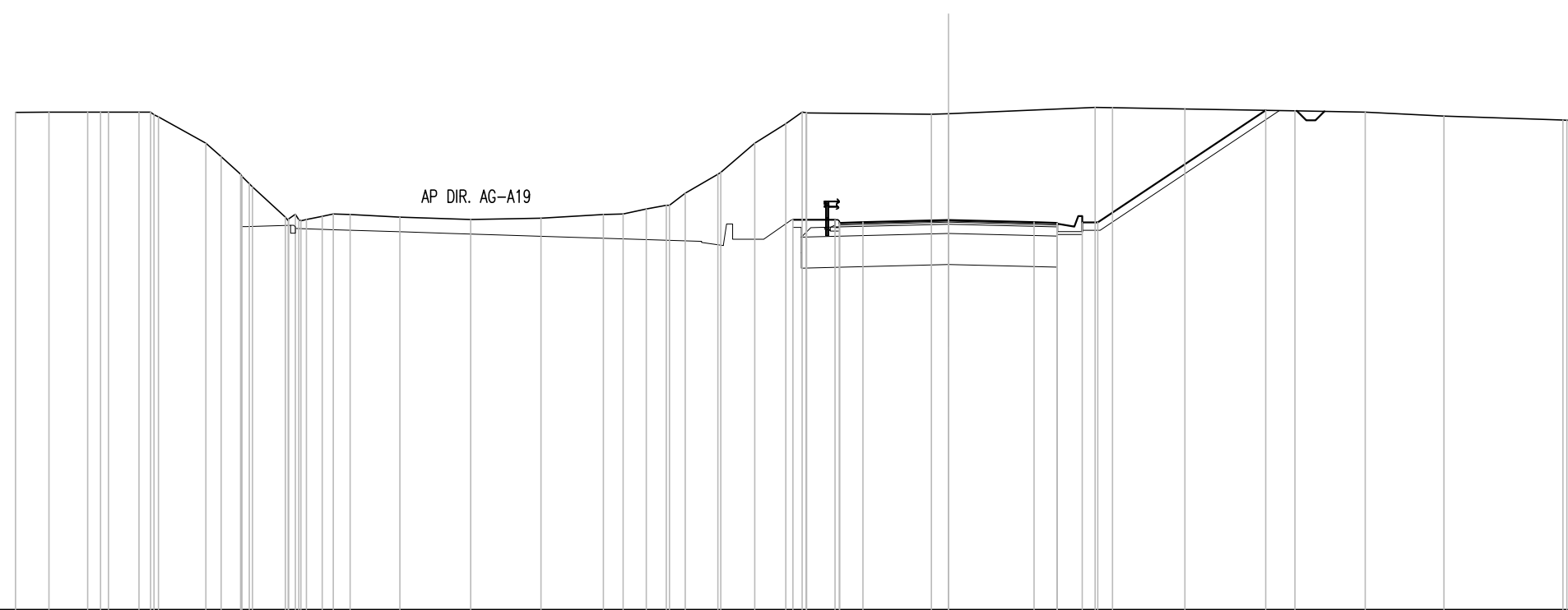
Q. PROG. STRATO SUP.	522.70	522.75	522.82	522.75	522.70																																		
Q. PROG. STR. SUP. TER. VEG.						522.83	522.83	522.83								522.74	522.74				525.63																		
QUOTE TERRENO	525.92	525.92	525.92	525.92	525.92	525.93	525.92	525.92	525.92	525.92	525.93	525.92	525.92	525.92	525.92	525.92	525.92	525.92	525.92	525.92	525.92	525.92	525.92	525.92	525.92	525.92	525.92												
DISTANZE PARZIALI STRATO SUP.							0.75	2.75	2.75	0.75																													
DISTANZE PROG STRATO SUP.						-5.51	-5.00	-3.65												4.30	4.80				9.13														
DISTANZE TERRENO	-30.00	-28.80	-27.81	-27.02	-26.30	-25.55	-25.45	-24.54	-24.09	-22.57	-21.87	-21.23	-20.35	-19.80	-18.81	-15.35	-11.92	-10.47	-9.64	-8.99	-8.71	-7.81	-7.11	-6.20	-4.85	-4.77	-3.88	-3.64	0.00	-1.97	-2.30	4.41	5.04	9.99	13.15	17.56	18.44	19.06	20.00

SCAVI E BONIFICHE	
STERRO	50.48 mq
BONIFICA	8.23 mq
FOSSO (SEZ. OBBL.)	0.91 mq
RILEVATI	
TERRENO VEGETALE	2.14 mq
SOVRASTRUTTURA STRADALE	
STRATO DI USURA	0.20 mq
STRATO DI BINDER	0.28 mq
STRATO DI BASE	0.42 mq
STRATO DI FONDAZIONE	2.43 mq
MURI	
MAGRONE	0.15 mq

SEZIONE N. : 169  
 QT. PROGETTO : 522.526  
 DIST.PROG. : 1+640.000  
 DIST.PREC. : 10.000  
 DIST.SUCC. : 10.000

SCALA 1:200

QT.RIF. 510.000



Q. PROG. STRATO SUP.							522.41 522.44 522.46		522.53		522.46 522.44 522.41																																	
Q. PROG. STR. SUP. TER. VEG.							522.54 522.54					522.45 522.45			526.05																													
QUOTE TERRENO	525.99	525.99	526.00	526.00	526.00	525.84	525.00	524.57	524.00	523.59	522.62	522.50	522.65	522.70	522.62	522.54	522.59	522.70	522.72	522.89	523.00	523.39	524.00	524.06	525.00	525.63	526.00	525.97	525.93	525.95			526.15	526.14	526.10		526.04	526.00	525.87	525.74	525.73			
DISTANZE PARZIALI STRATO SUP.																																												
DISTANZE PROG STRATO SUP.																																												
DISTANZE TERRENO	-30.00	-28.93	-27.68	-27.01	-26.03	-25.55	-25.40	-23.88	-23.39	-22.76	-22.38	-21.32	-20.82	-20.13	-19.24	-17.64	-15.36	-13.10	-11.09	-10.46	-9.72	-9.08	-8.46	-7.41	-7.32	-6.23	-5.23	-4.70	-4.56		-0.55	0.00			4.71	5.27		7.61		11.14	13.41	15.93	19.76	20.00

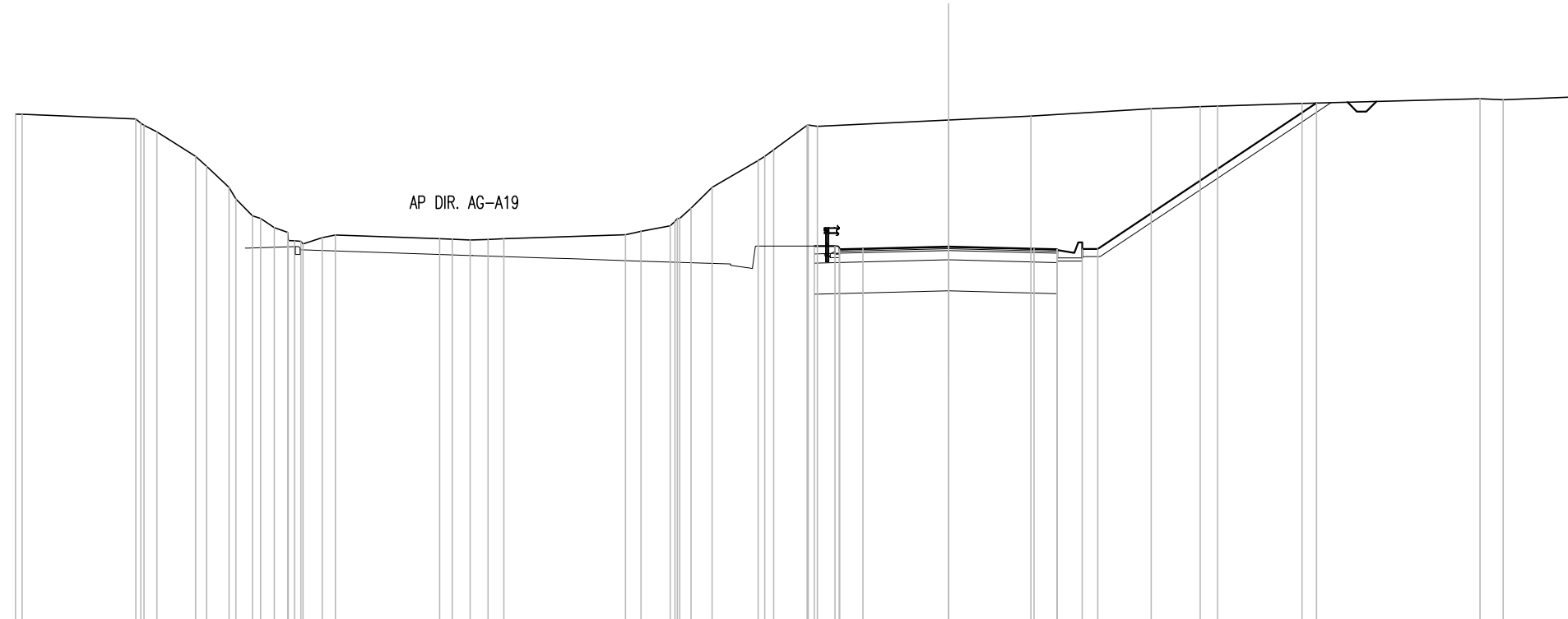


SCAVI E BONIFICHE	
STERRO	65.70 mq
BONIFICA	8.23 mq
FOSSO (SEZ. OBBL.)	0.99 mq
RILEVATI	
TERRENO VEGETALE	2.88 mq
SOVRASTRUTTURA STRADALE	
STRATO DI USURA	0.20 mq
STRATO DI BINDER	0.28 mq
STRATO DI BASE	0.42 mq
STRATO DI FONDAZIONE	2.43 mq
MURI	
MAGRONE	0.15 mq

SEZIONE N. : 171  
 QT. PROGETTO : 522.099  
 DIST.PROG. : 1+654.400  
 DIST.PREC. : 4.400  
 DIST.SUCC. : 5.600

SCALA 1:200

QT.RIF. 510.000



Q. PROG. STRATO SUP.															521.98	521.91	522.03	522.10	522.03	522.01	521.98																							
Q. PROG. STR. SUP. TER. VEG.															522.11	522.11					522.02	522.02			526.71																			
QUOTE TERRENO	526.35		526.20	525.78	525.00	524.68	524.00	523.09	522.71	522.49	522.18	522.38	522.47		522.35	522.31	522.32	522.35		522.47	522.58	522.77	523.33	524.00	524.87	525.21	526.00	525.97	526.17	526.30		526.53	526.60	526.62	526.70		526.85	526.82	526.91					
DISTANZE PARZIALI STRATO SUP.																																												
DISTANZE PROG STRATO SUP.																																												
DISTANZE TERRENO	-30.00	-29.79	-26.13	-25.46	-24.21	-23.85	-23.14	-22.38	-21.87	-21.43	-20.76	-20.14	-19.71		-16.36	-15.38	-14.81	-14.30		-10.39	-9.89	-8.94	-8.27	-7.60		-6.12	-5.62	-4.55	-4.22	0.00	2.65	6.52	8.09	8.65	11.37	11.83		17.09	17.84	20.00				





















SCAVI E BONIFICHE	
STERRO	27.50 mq
BONIFICA	7.00 mq
FOSSO (SEZ. OBBL.)	0.88 mq
RILEVATI	
TERRENO VEGETALE	1.99 mq
SOVRASTRUTTURA STRADALE	
STRATO DI USURA	0.20 mq
STRATO DI BINDER	0.28 mq
STRATO DI BASE	0.42 mq
STRATO DI FONDAZIONE	2.10 mq
MURI	
MAGRONE	0.16 mq

SEZIONE N. : 180  
 QT. PROGETTO : 518.446  
 DIST.PROG. : 1+740.000  
 DIST.PREC. : 10.000  
 DIST.SUCC. : 11.272

SCALA 1:200

QT.RIF. 505.000



Q. PROG. STRATO SUP.																518.59 518.56 518.56	518.45	518.31 518.27 518.24											
Q. PROG. STR. SUP. TER. VEG.																520.78	518.63 518.63						518.28 518.28	519.97					
QUOTE TERRENO	520.93 520.93	520.85 520.83		520.89 521.16 521.13	521.15			521.10	521.23		521.00 520.96	520.87	520.50	520.22 520.18	520.13 520.12	520.00	519.96	519.97 519.96	519.86 519.82	519.80	519.63	519.40	519.26 519.20 519.20						
DISTANZE PARZIALI STRATO SUP.																0.75	2.75	2.75	0.75										
DISTANZE PROG STRATO SUP.																-8.03	-4.80 -4.30						-4.30 -4.80	-7.33					
DISTANZE TERRENO	-30.00 -29.74	-25.82 -24.92		-24.23 -23.77 -23.76	-19.94			-17.16	-14.07		-10.45 -9.80	-9.00	-4.85	-1.25 -0.70	0.00 0.59	3.47	4.42	8.41 8.55	12.12 12.69 13.13	14.61	16.49	19.00 19.57 20.00							

SCAVI E BONIFICHE	
STERRO	23.68 mq
BONIFICA	7.00 mq
FOSSO (SEZ. OBBL.)	0.57 mq

RILEVATI	
TERRENO VEGETALE	1.80 mq

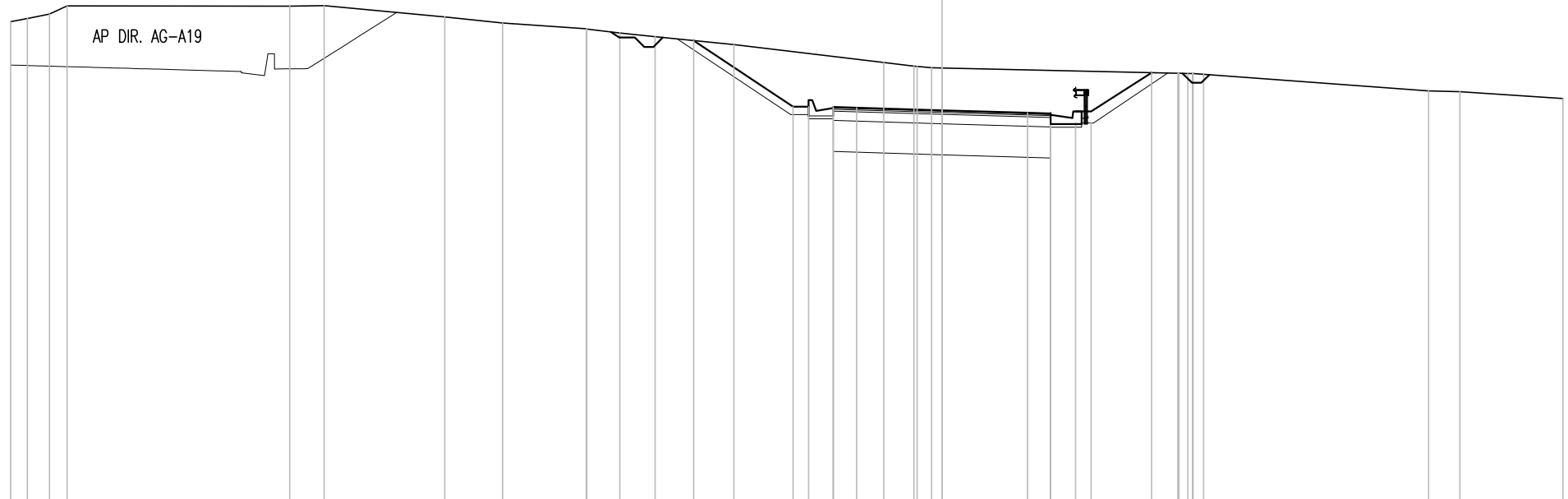
SOVRASTRUTTURA STRADALE	
STRATO DI USURA	0.20 mq
STRATO DI BINDER	0.28 mq
STRATO DI BASE	0.42 mq
STRATO DI FONDAZIONE	2.10 mq

MURI	
MAGRONE	0.16 mq

SEZIONE N. : 181  
 QT. PROGETTO : 517.634  
 DIST.PROG. : 1+751.272  
 DIST.PREC. : 11.272  
 DIST.SUCC. : 8.728

SCALA 1:200

QT.RIF. 505.000



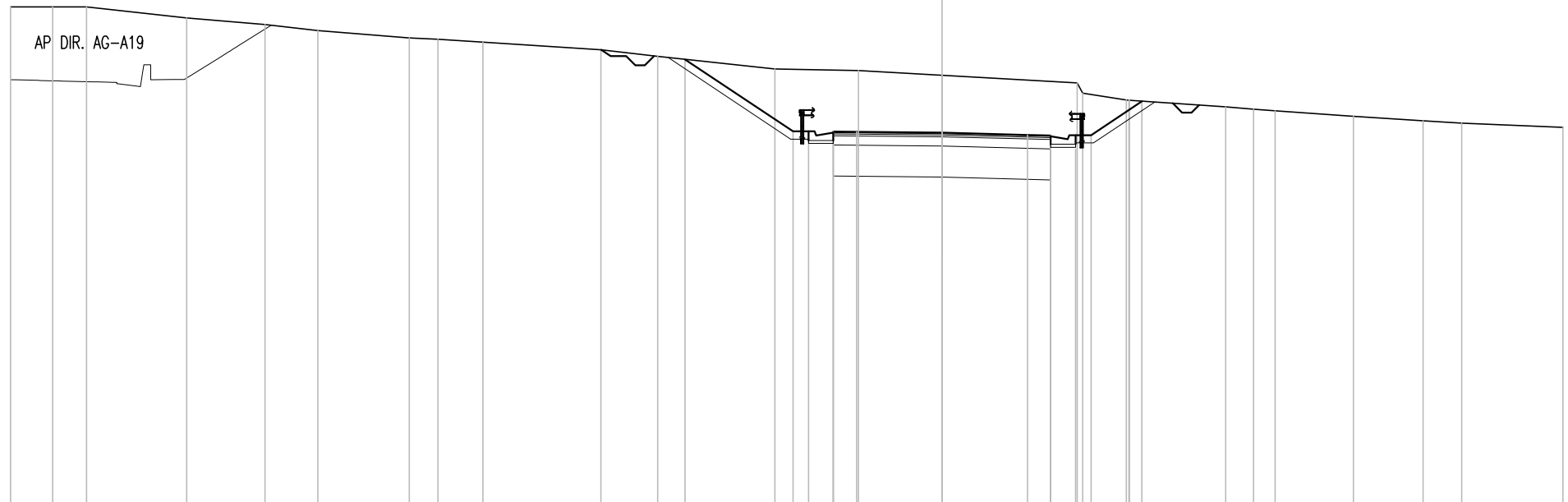
Q. PROG. STRATO SUP.													517.71 517.74 517.72	517.63	517.55 517.53 517.50															
Q. PROG. STR. SUP. TER. VEG.													519.88	517.75 517.75					517.54 517.54	518.84										
QUOTE TERRENO	520.49	520.59	520.73	521.00				520.99	521.00	520.64	520.44	520.25 520.25 520.12	520.00	519.75				519.17	519.06	519.00	518.99					518.82	518.82 518.82 518.57	518.26	518.23	518.01
DISTANZE PARZIALI STRATO SUP.															0.75	2.75	2.75	0.75												
DISTANZE PROG STRATO SUP.													7.99	4.80 4.30					4.30 4.80	6.75										
DISTANZE TERRENO	30.00	29.46	28.74	28.18				21.01	19.90	16.01	14.15	11.44 11.44 10.38	9.24	6.70				1.88	0.91	0.34	0.00					7.60 8.07 8.45	15.67	16.68	20.00	

SEZIONE N. : 182  
 QT. PROGETTO : 516.948  
 DIST.PROG. : 1+760.000  
 DIST.PREC. : 8.728  
 DIST.SUCC. : 10.000

SCAVI E BONIFICHE	
STERRO	27.69 mq
BONIFICA	7.00 mq
FOSSO (SEZ. OBBL.)	2.00 mq
RILEVATI	
TERRENO VEGETALE	1.79 mq
SOVRASTRUTTURA STRADALE	
STRATO DI USURA	0.20 mq
STRATO DI BINDER	0.28 mq
STRATO DI BASE	0.42 mq
STRATO DI FONDAZIONE	2.10 mq
MURI	
MAGRONE	0.16 mq

SCALA 1:200

QT.RIF. 505.000



Q. PROG. STRATO SUP.											516.95		516.88																
Q. PROG. STR. SUP. TER. VEG.											516.99		516.87																
QUOTE TERRENO	521.00	521.00	521.00	520.64	520.43	520.24	520.00	519.95	519.86	519.62	519.40	519.31	519.00	518.99	518.95	518.80	518.55	518.22	518.00	517.99	517.96	517.78	517.70	517.65	517.48	517.34	517.26	517.12	
DISTANZE PARZIALI STRATO SUP.														0.75	2.75	2.75	0.75												
DISTANZE PROG STRATO SUP.																													
DISTANZE TERRENO	-30.00	-28.64	-27.56	-24.33	-21.81	-20.10	-17.15	-16.24	-14.79	-10.99	-9.16	-8.27	-5.38	-4.80	-4.30	-2.69	0.00	4.35	4.53	5.94	6.03	6.44	9.14	10.04	10.73	13.25	15.50	16.74	20.00

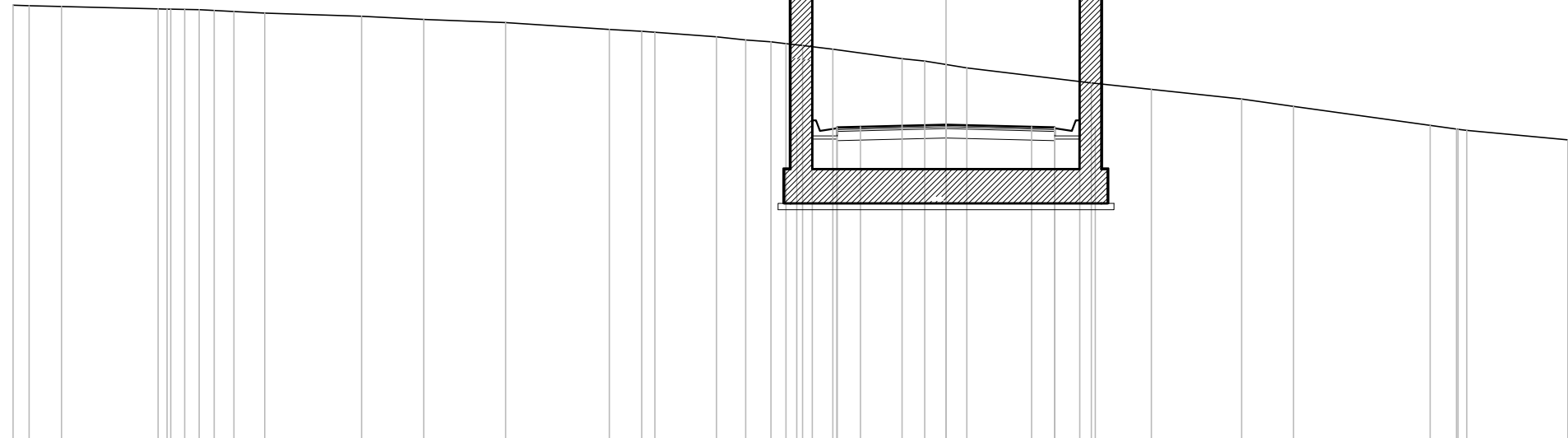


SEZIONE N. : 184  
 QT. PROGETTO : 515.183  
 DIST.PROG. : 1+780.000  
 DIST.PREC. : 10.000  
 DIST.SUCC. : 2.522

SCALA 1:200

QT.RIF. 505.000

SOTTOVIA 1.1



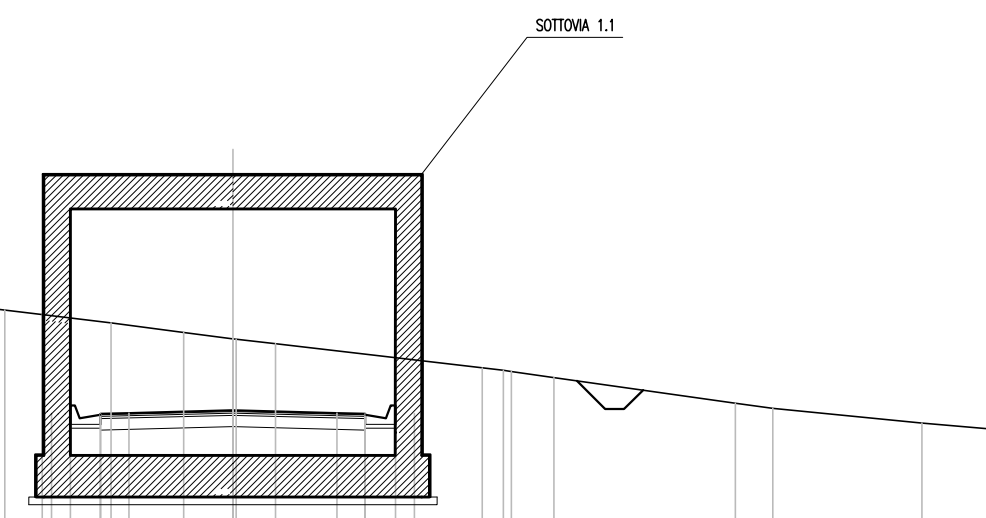
Q. PROG. STRATO SUP.																		515.07	515.11	515.18	515.11	515.10	515.07										
Q. PROG. STR. SUP. TER. VEG.																		518.19	518.11	515.18	515.11	515.10	515.07										
QUOTE TERRENO	519.02	519.00	518.98	518.90	518.88	518.89	518.87	518.85	518.82	518.76	518.66	518.56	518.46	518.24	518.18	518.00	517.90	517.84	517.78	517.72	517.60	517.30	517.22	517.11	517.00	516.52	516.00	515.76	515.16	515.04	515.00	514.69	
DISTANZE PARZIALI STRATO SUP.																					0.75	2.75		2.75	0.75								
DISTANZE PROG STRATO SUP.															9.36						4.30					4.30	4.80	6.61					
DISTANZE TERRENO	30.00	29.49	28.44	25.34	24.48	4.09	5.02	23.54	22.90	21.91	18.79	16.79	14.16	10.82	9.78	7.38	6.44	5.63	5.14	4.61	3.64	1.41	0.68	0.00	0.68	4.68	9.51	11.18	15.57	16.42	16.75	20.00	

SEZIONE N. : 185  
 QT. PROGETTO : 514.942  
 DIST.PROG. : 1+782.522  
 DIST.PREC. : 2.522  
 DIST.SUCC. : 7.478

SCALA 1:200

QT.RIF. 505.000

Q. PROG. STRATO SUP.																					514.82	514.87	514.94	514.87	514.82															
Q. PROG. STR. SUP. TER. VEG.																					514.86	514.89	514.94	514.85	514.82															
QUOTE TERRENO	518.84	518.83	518.76	518.75	518.74	518.72	518.67	518.60	518.48	518.41	518.25	518.20	518.00	517.94	517.75	517.70	517.59	517.48	517.26	517.00	516.84	516.82	516.71	516.00	515.97	515.81	515.14	515.00	514.61	514.45										
DISTANZE PARZIALI STRATO SUP.																			0.75	2.75	2.75	0.75																		
DISTANZE PROG STRATO SUP.													-9.41	-4.80	-4.30																									
DISTANZE TERRENO	-30.00	-29.38	-26.74	-26.23	-25.25	-24.25	-23.19	-21.80	-19.63	-17.67	-14.23	-13.07	-10.03	-9.37	-7.62	-6.94	-6.04	-5.04	-3.22	-1.30	0.00	0.09	1.13	7.16	7.37	8.50	13.29	14.28	18.23	20.00										

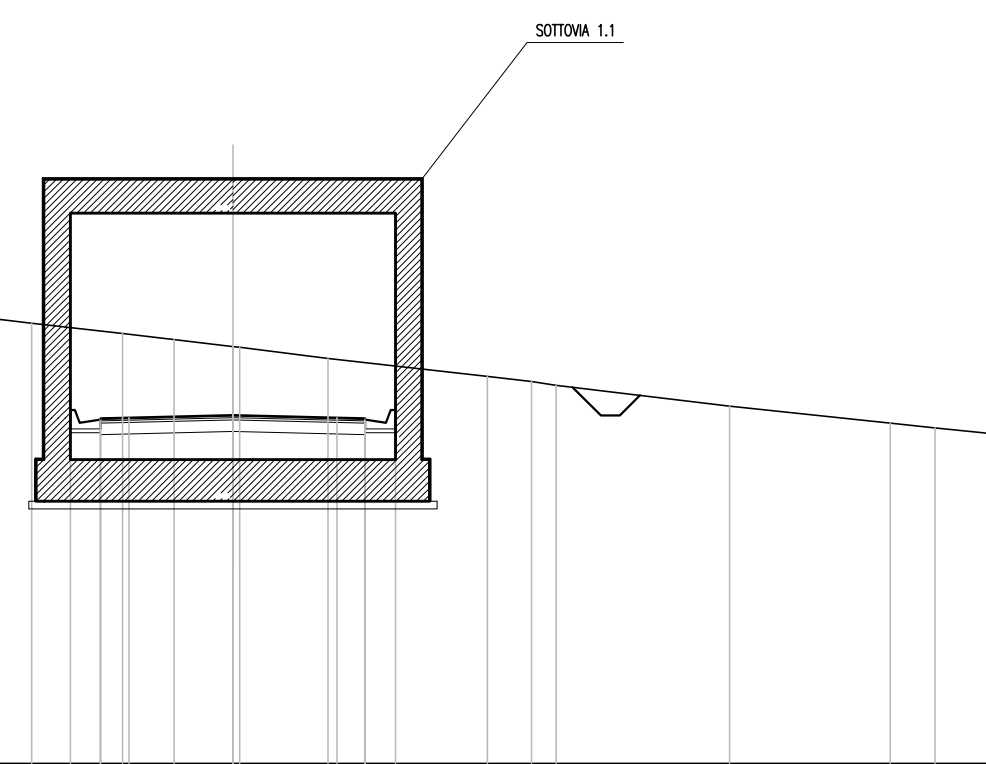


SEZIONE N. : 186  
 QT. PROGETTO : 514.211  
 DIST.PROG. : 1+790.000  
 DIST.PREC. : 7.478  
 DIST.SUCC. : 10.000

SCALA 1:200

QT.RIF. 505.000

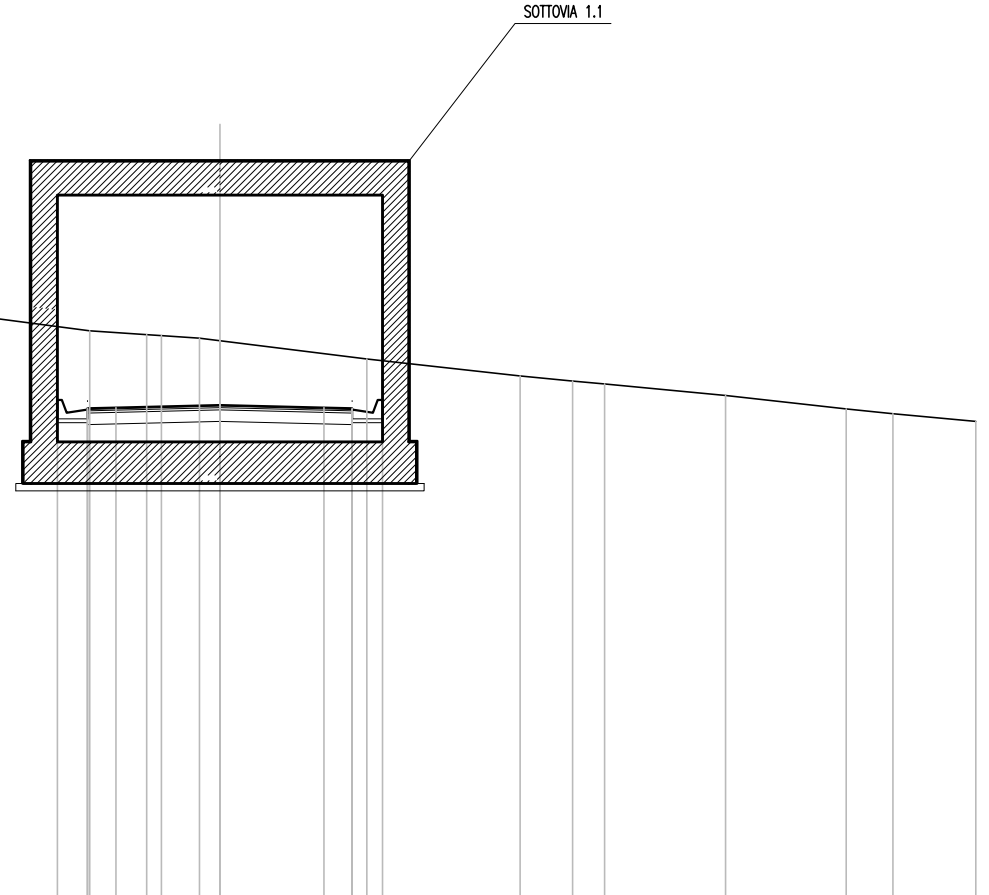
Q. PROG. STRATO SUP.																					514.09	514.12	514.14	514.21	514.14	514.12	514.09													
Q. PROG. STR. SUP. TER. VEG.																																								
QUOTE TERRENO	518.36	518.33	518.27	518.15	518.00	517.94	517.92	517.63	517.50	517.39	517.32	517.30	517.04	517.00	516.64	516.37	516.21	516.02	516.00	515.71	515.23	515.10	515.00	514.44	514.00	513.87	513.73													
DISTANZE PARZIALI STRATO SUP.																0.75	2.75	2.75	0.75																					
DISTANZE PROG STRATO SUP.													-9.26	-4.80	-4.30					-4.30	-4.80	6.49																		
DISTANZE TERRENO	-30.00	-27.54	-24.92	-22.17	-19.31	-18.55	-18.36	-15.00	-12.94	-11.86	-11.13	-10.84	-8.68	-8.37	-5.32	-2.92	-1.56	0.00	0.18	2.52	6.73	7.90	8.56	13.14	17.40	18.57	20.00													



SEZIONE N. : 187  
 QT. PROGETTO : 513.232  
 DIST.PROG. : 1+800.000  
 DIST.PREC. : 10.000  
 DIST.SUCC. : 10.000

SCALA 1:200

QT.RIF. 500.000



Q. PROG. STRATO SUP.										513.11	513.16	513.23	513.16	513.14	513.11													
Q. PROG. STR. SUP. TER. VEG.																												
QUOTE TERRENO	517.66		517.22	517.17	517.00	516.81	516.69	516.67		516.29	516.00	515.88		515.20	515.09	515.07	515.00	514.93		514.44	514.00	513.87	513.79		513.48	513.12	513.00	512.80
DISTANZE PARZIALI STRATO SUP.														0.75	2.75		2.75	0.75										
DISTANZE PROG STRATO SUP.														-4.80	-4.30						-4.30	-4.80	-6.33					
DISTANZE TERRENO	-30.00		-22.21	-21.09	-19.20	-17.49	-16.20	-16.05		-12.54	-9.69	-8.67		-3.44	-1.94	-1.54	-0.54	0.00		3.88	7.94	9.33	10.18		13.38	16.57	17.80	20.00

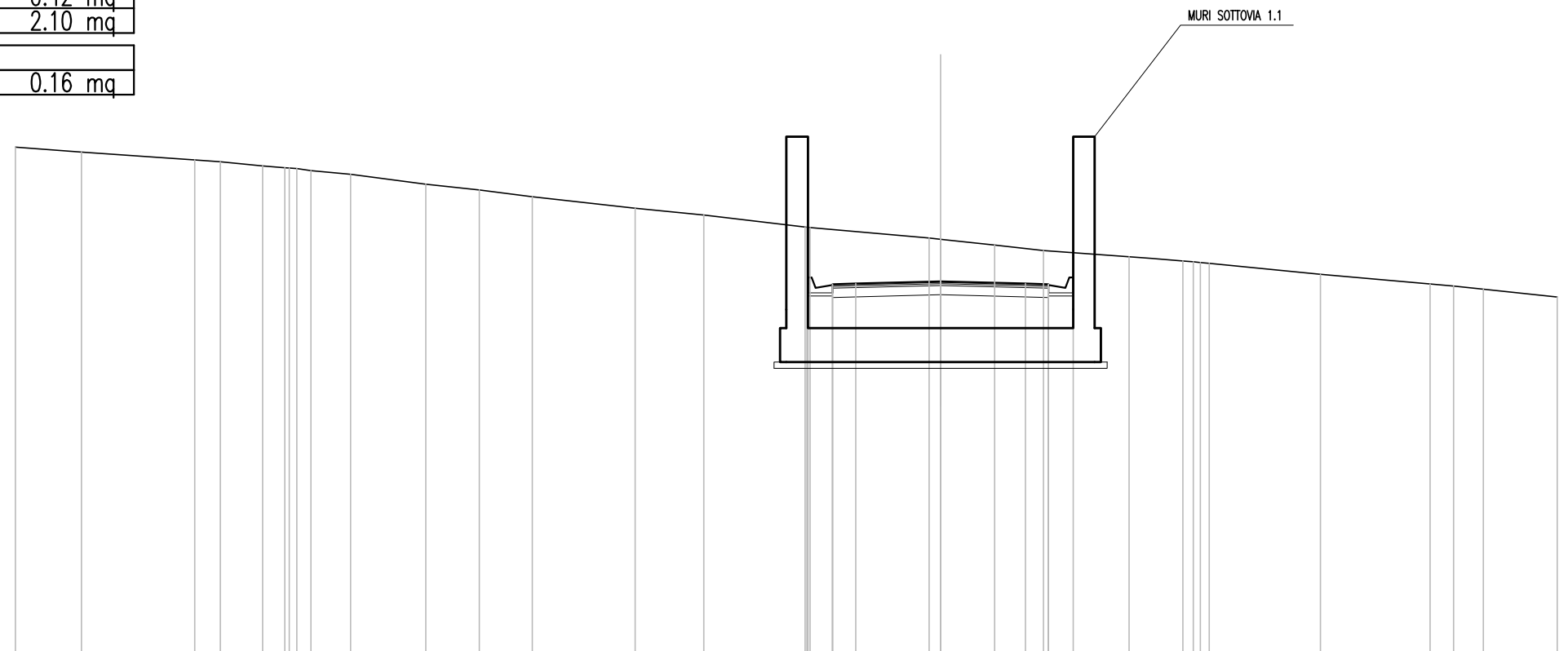


SEZIONE N. : 188  
 QT. PROGETTO : 512.253  
 DIST.PROG. : 1+810.000  
 DIST.PREC. : 10.000  
 DIST.SUCC. : 10.000

SOVRASTRUTTURA STRADALE	
STRATO DI USURA	0.20 mq
STRATO DI BINDER	0.28 mq
STRATO DI BASE	0.42 mq
STRATO DI FONDAZIONE	2.10 mq
MURI	
MAGRONE	0.16 mq

SCALA 1:200

QT.RIF. 500.000



Q. PROG. STRATO SUP.																			512.14	512.17	512.16	512.25	512.18	512.17	512.14										
Q. PROG. STR. SUP. TER. VEG.																			514.02	514.00	513.66	513.62	513.43	513.26	513.00	512.92	512.86	512.84	512.48	512.18	512.10	512.00	511.75		
QUOTE TERRENO	516.60	516.45	516.19	516.13	516.00	515.94	515.85	515.73	515.41	515.22	515.00	514.63	514.41	514.02	514.00	513.66	513.62	513.43	513.26	513.00	512.92	512.86	512.84	512.48	512.18	512.10	512.00	511.75							
DISTANZE PARZIALI STRATO SUP.															0.75	2.75	2.75	0.75																	
DISTANZE PROG STRATO SUP.													-8.23	-4.80	-4.30					-4.30	-4.80	-6.11													
DISTANZE TERRENO	-30.00	-27.86	-24.18	-23.35	-21.98	-21.26	-20.42	-19.13	-16.69	-14.96	-13.24	-9.90	-7.68	-4.39	-4.23	-0.37	0.00	1.75	3.34	6.83	7.86	8.43	8.71	12.32	15.88	16.64	17.61	20.00							



SEZIONE N. : 190  
 QT. PROGETTO : 510.296  
 DIST.PROG. : 1+830.000  
 DIST.PREC. : 10.000  
 DIST.SUCC. : 10.000

SCAVI E BONIFICHE	
STERRO	19.50 mq
BONIFICA	7.00 mq
FOSSO (SEZ. OBBL.)	1.92 mq
RILEVATI	
TERRENO VEGETALE	1.41 mq
SOVRASTRUTTURA STRADALE	
STRATO DI USURA	0.20 mq
STRATO DI BINDER	0.28 mq
STRATO DI BASE	0.42 mq
STRATO DI FONDAZIONE	2.10 mq
MURI	
MAGRONE	0.16 mq

SCALA 1:200

QT.RIF. 500.000

Q. PROG. STRATO SUP.																510.18	510.21	510.23	510.30	510.23	510.21	510.18																
Q. PROG. STR. SUP. TER. VEG.																512.01	510.22	510.22			510.22	510.22	510.98															
QUOTE TERRENO	513.98	513.89	513.97	513.58	513.33	513.00	512.90	512.82	512.76	512.60	512.30	512.00	511.70	511.47	511.40	511.27	511.00	510.86	510.20	510.11	510.00	509.69																
DISTANZE PARZIALI STRATO SUP.													0.75	2.75	2.75	0.75																						
DISTANZE PROG STRATO SUP.												7.49	4.80	4.30			4.30	4.80	5.94																			
DISTANZE TERRENO	30.00	26.42	25.97	23.03	20.68	17.77	16.83	16.04	15.52	13.68	10.60	7.38	3.26	0.00	1.00	2.68	5.69	7.27	14.40	15.42	16.41	20.00																

SEZIONE N. : 191  
 QT. PROGETTO : 509.317  
 DIST.PROG. : 1+840.000  
 DIST.PREC. : 10.000  
 DIST.SUCC. : 10.000

SCAVI E BONIFICHE	
STERRO	20.35 mq
BONIFICA	7.00 mq
FOSSO (SEZ. OBBL.)	1.87 mq
RILEVATI	
TERRENO VEGETALE	1.45 mq
SOVRASTRUTTURA STRADALE	
STRATO DI USURA	0.20 mq
STRATO DI BINDER	0.28 mq
STRATO DI BASE	0.42 mq
STRATO DI FONDAZIONE	2.10 mq
MURI	
MAGRONE	0.16 mq

SCALA 1:200

QT.RIF. 495.000

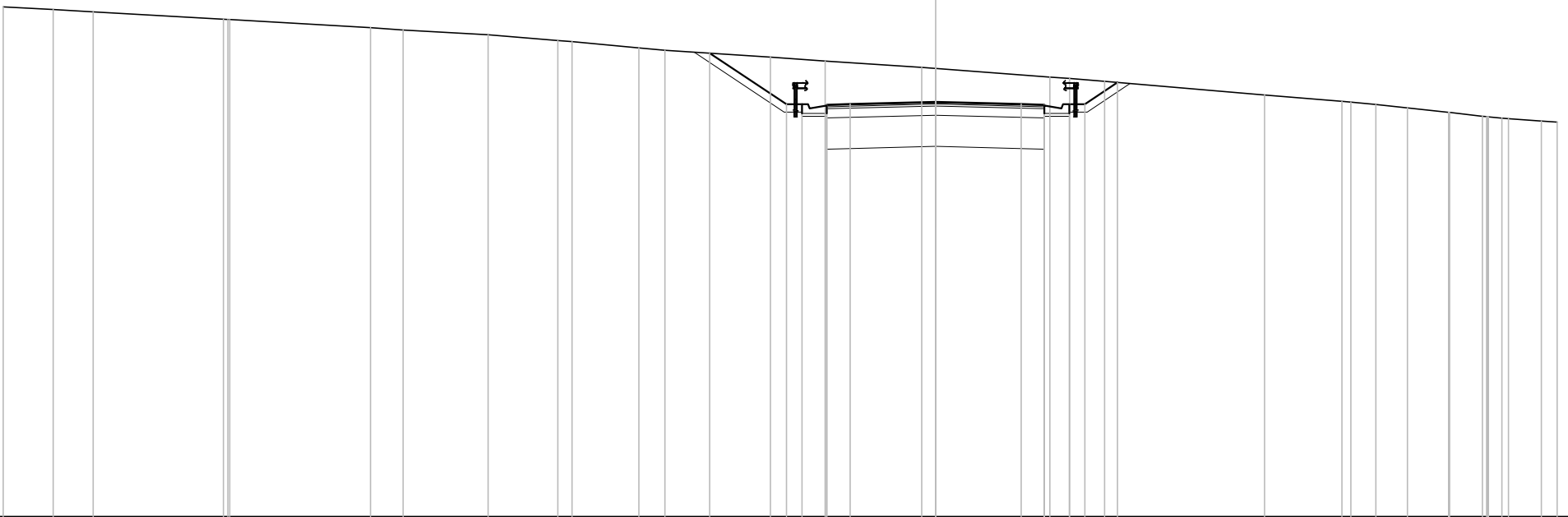
Q. PROG. STRATO SUP.																					509.20	509.25	509.20					
Q. PROG. STR. SUP. TER. VEG.																					509.24	509.24	509.24					
QUOTE TERRENO	512.65	512.52	512.37	512.30	512.00	511.98	511.68	511.57	511.56	511.46	511.25	511.21	511.20	511.00	510.86	510.79	510.53	510.51	510.26	510.00	509.81	509.65	509.43	509.00	508.99	508.77		
DISTANZE PARZIALI STRATO SUP.																0.75	2.75	2.75	0.75									
DISTANZE PROG STRATO SUP.													-7.64	-4.80	-4.30					-4.30	-4.80	-5.94						
DISTANZE TERRENO	-30.00	-27.69	-25.10	-24.27	-20.44	-20.07	-15.80	-14.08	-13.99	-12.65	-9.44	-8.85	-8.78	-5.40	-3.62	-2.81	0.00	0.25	3.08	5.93	8.25	9.98	13.08	17.72	17.77	20.00		

SEZIONE N. : 192  
 QT. PROGETTO : 508.338  
 DIST.PROG. : 1+850.000  
 DIST.PREC. : 10.000  
 DIST.SUCC. : 10.000

SCAVI E BONIFICHE	
STERRO	18.07 mq
BONIFICA	7.00 mq
FOSSO (SEZ. OBBL.)	1.89 mq
RILEVATI	
TERRENO VEGETALE	1.31 mq
SOVRASTRUTTURA STRADALE	
STRATO DI USURA	0.20 mq
STRATO DI BINDER	0.28 mq
STRATO DI BASE	0.42 mq
STRATO DI FONDAZIONE	2.10 mq
MURI	
MAGRONE	0.16 mq

SCALA 1:200

QT.RIF. 495.000



Q. PROG. STRATO SUP.																	508.22	508.27	508.34	508.27	508.25	508.22																																
Q. PROG. STR. SUP. TER. VEG.																	509.91	508.26	508.26																	508.26	508.26	508.96																
QUOTE TERRENO	511.40	511.31	511.23	511.00	510.99	510.73	510.65	510.50	510.31	510.28	510.07	510.00	509.91	509.78	509.65	509.45	509.41	509.14	509.09	509.00	508.56	508.36	508.33	508.25	508.15	508.00	507.88	507.82	507.80	507.72	507.69																							
DISTANZE PARZIALI STRATO SUP.																	0.75	2.75	2.75	0.75																																		
DISTANZE PROG STRATO SUP.																	7.27	4.80	4.30																	4.30	4.80	5.86																
DISTANZE TERRENO	30.00	28.40	27.11	22.92	22.71	18.18	17.13	14.40	12.16	11.70	9.55	8.71	7.27	5.31	3.55	0.45	0.00	3.67	4.31	5.44	10.59	13.07	13.36	14.17	15.18	16.51	16.53	17.59	18.22	18.44	19.49	20.00																						

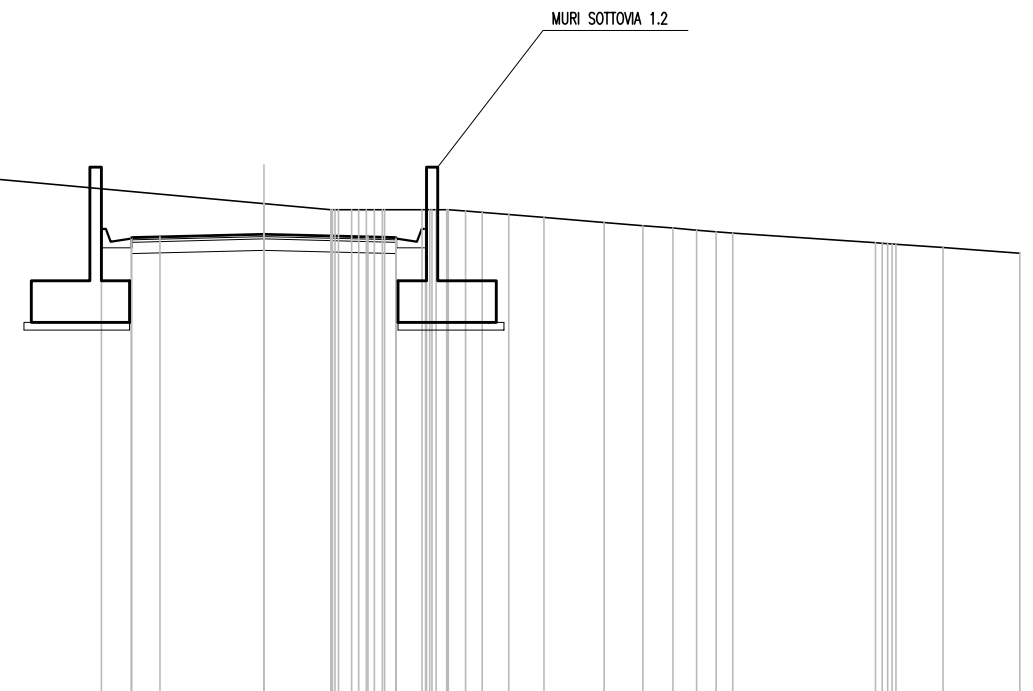
SEZIONE N. : 193  
 QT. PROGETTO : 507.359  
 DIST.PROG. : 1+860.000  
 DIST.PREC. : 10.000  
 DIST.SUCC. : 10.000

SOVRASTRUTTURA STRADALE	
STRATO DI USURA	0.20 mq
STRATO DI BINDER	0.28 mq
STRATO DI BASE	0.42 mq
STRATO DI FONDAZIONE	2.10 mq
MURI	
MAGRONE	0.16 mq

SCALA 1:200

QT.RIF. 495.000

Q. PROG. STRATO SUP.																					507.24	507.29	507.36	507.29	507.24															
Q. PROG. STR. SUP. TER. VEG.																					507.24	507.29	507.36	507.29	507.24															
QUOTE TERRENO	510.13	510.00	509.99	509.79	509.79	509.66	509.56	509.50	509.42	509.29	509.07	509.06	509.00	508.88	508.16	508.00	508.00	508.00	508.00	508.00	507.97	507.87	507.80	507.67	507.58	507.51	507.46	507.42	507.36	507.13	507.09	507.00	506.85							
DISTANZE PARZIALI STRATO SUP.															0.75	2.75	2.75	0.75																						
DISTANZE PROG STRATO SUP.															-7.09	-4.80	-4.30																							
DISTANZE TERRENO	-30.00	-28.50	-28.40	-23.69	-23.67	-20.76	-18.52	-17.51	-15.86	-13.70	-10.27	-10.17	-9.20	-7.87	0.00	1.77	2.32	2.92	3.19	4.19	4.84	5.34	5.77	6.48	7.41	9.00	10.03	10.82	11.45	11.97	12.40	16.18	16.72	17.97	20.00					



SEZIONE N. : 194  
 QT. PROGETTO : 506.381  
 DIST.PROG. : 1+870.000  
 DIST.PREC. : 10.000  
 DIST.SUCC. : 10.000

SCALA 1:200

QT.RIF. 495.000

SOTTOVIA 1.2

Q. PROG. STRATO SUP.																					506.26	506.38	506.31	506.26																				
Q. PROG. STR. SUP. TER. VEG.																					506.26	506.38	506.31	506.26																				
QUOTE TERRENO	509.00	509.00	508.93	508.93	508.78	508.65	508.62	508.58	508.54	508.53	508.43	508.35	508.30	508.25	508.00	508.00	508.00	507.97	507.91	507.89	507.83	507.77	507.71	507.66	507.52	507.48	507.44	507.41	507.38	507.25	507.08	507.06	507.00	506.81	506.72	506.51	506.35	506.00	505.96	505.94	505.88	505.83		
DISTANZE PARZIALI STRATO SUP.																0.75	2.75	2.75	0.75																									
DISTANZE PROG STRATO SUP.																-6.94	-4.80	-4.30	-4.30	-4.80	-5.67																							
DISTANZE TERRENO	-30.00	-29.98	-28.70	-28.62	-25.23	-22.90	-22.37	-21.72	-20.98	-20.82	-19.17	-18.17	-17.50	-17.01	-14.24	-13.77	-13.44	-12.72	-11.88	-10.90	-9.96	-9.44	-8.36	-7.42	-6.61	-5.91	-3.78	-3.10	-2.54	-2.06	-1.64	0.00	2.23	2.63	3.53	7.05	7.99	10.64	13.04	17.57	18.26	18.50	18.22	20.00

SEZIONE N. : 195  
 QT. PROGETTO : 505.405  
 DIST.PROG. : 1+880.000  
 DIST.PREC. : 10.000  
 DIST.SUCC. : 10.000

SCALA 1:200

QT.RIF. 495.000

SOTTOVA 1.2

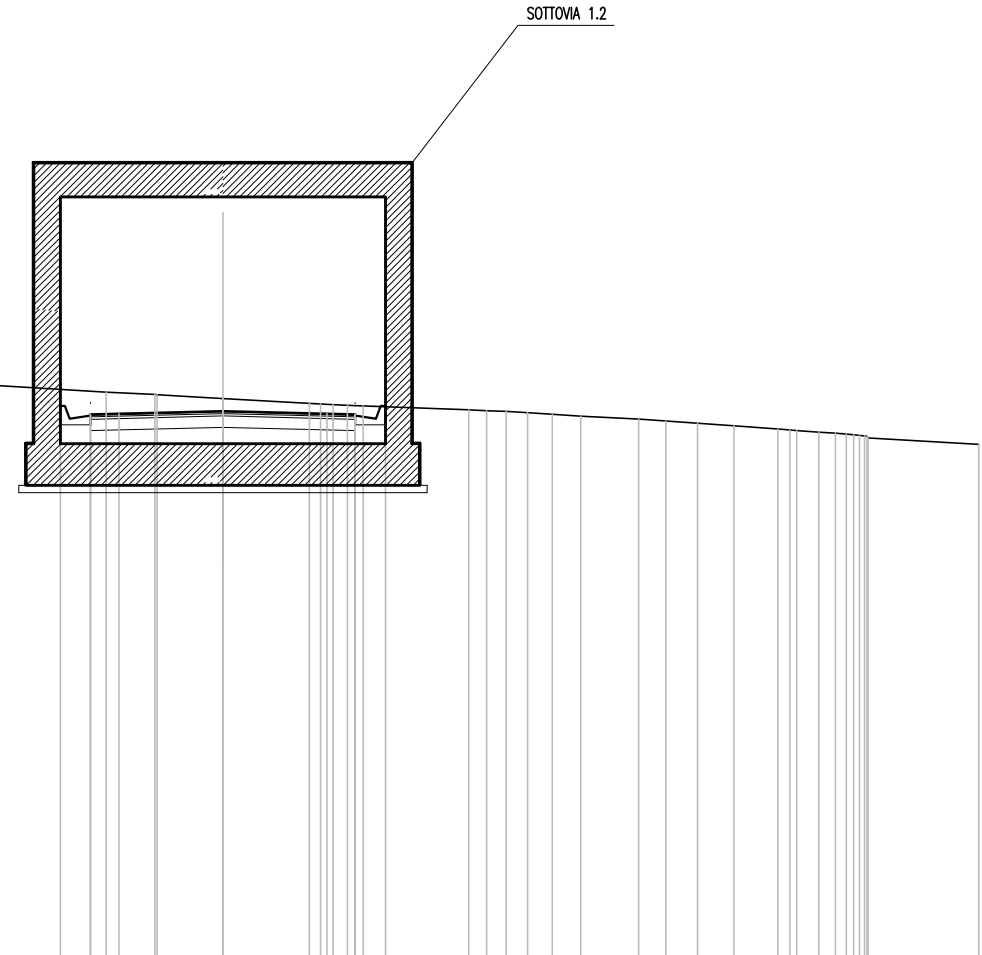
Q. PROG. STRATO SUP.																505.29	505.32	505.34	505.40	505.34	505.32	505.29										
Q. PROG. STR. SUP. TER. VEG.																505.29	505.32	505.34	505.40	505.34	505.32	505.29										
QUOTE TERRENO	507.81	507.66	507.61	507.51	507.33	507.06	507.05	507.00	506.84	506.80	506.60	506.49	506.38	506.19	506.15	506.14	506.00	505.87	505.83	505.62	505.49	505.32	505.17	505.13	505.00	504.99						
DISTANZE PARZIALI STRATO SUP.													0.75	2.75	2.75	0.75																
DISTANZE PROG STRATO SUP.												-6.58	-4.80	-4.30					-4.30	-4.80	-5.52											
DISTANZE TERRENO	-30.00	-27.41	-26.38	-24.64	-20.71	-16.92	-16.72	-15.81	-12.60	-11.75	-8.12	-5.98	-3.74	-0.58	0.00	0.23	2.41	4.40	5.15	8.99	11.08	12.90	16.53	17.23	19.89	20.00						



SEZIONE N. : 196  
 QT. PROGETTO : 504.501  
 DIST.PROG. : 1+890.000  
 DIST.PREC. : 10.000  
 DIST.SUCC. : 10.000

SCALA 1:200

QT.RIF. 490.000



Q. PROG. STRATO SUP.																					504.38 504.41 504.43	504.50	504.43 504.41 504.38														
Q. PROG. STR. SUP. TER. VEG.																																					
QUOTE TERRENO	506.75	506.62	506.51	506.39	506.16	506.12	506.00	505.81	505.73	505.49	505.26	505.19	505.00	504.94 504.93	504.83	504.70	504.67	504.63	504.53	504.51	504.49	504.46	504.41	504.37	504.28	504.24	504.18	504.11	504.02	503.96	503.84	503.81	503.87	503.79	503.62		
DISTANZE PARZIALI STRATO SUP.														0.75	2.75	2.75	0.75																				
DISTANZE PROG STRATO SUP.																								4.30	4.80	5.04											
DISTANZE TERRENO	-30.00	-27.26	-25.01	-22.72	-19.09	-18.44	-16.73	-14.40	-13.29	-10.11	-7.31	-6.29	-3.08	-1.80 -1.74	0.00	2.28	2.92	3.71	6.51	6.98	7.49	8.06	8.72	9.47	11.00	11.72	12.56	13.53	14.68	15.19	15.77	16.21	16.69	17.07	20.00		





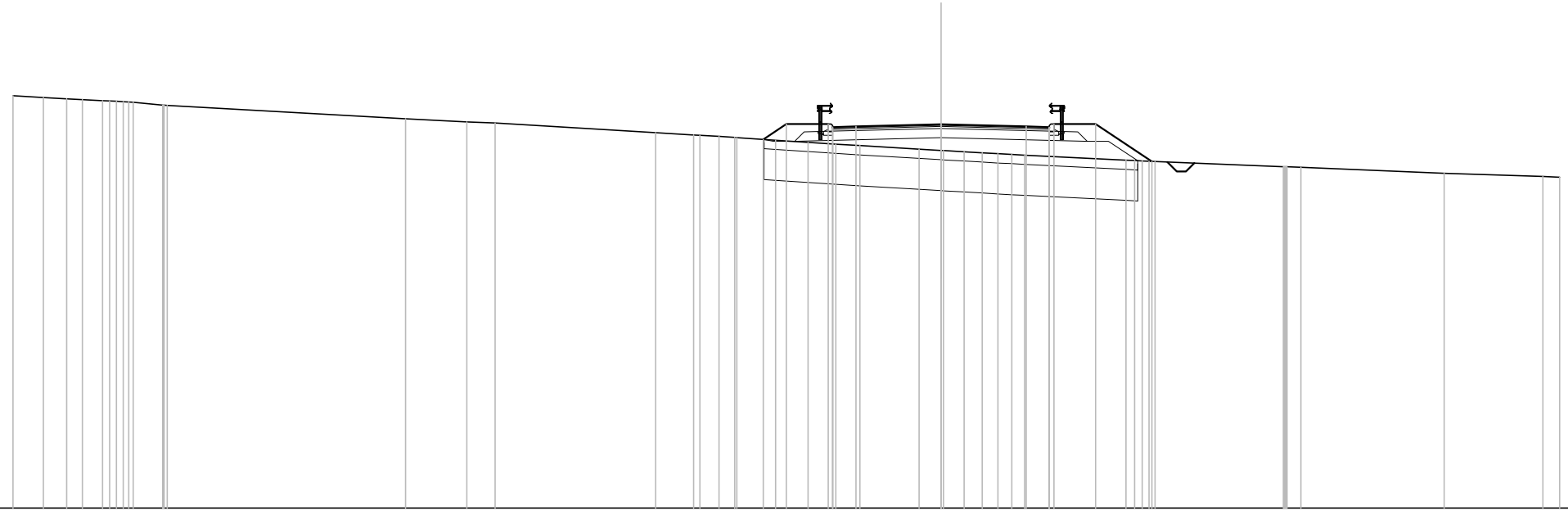
SCAVI E BONIFICHE	
STERRO	0.02 mq
SCOTICO	12.08 m
BONIFICA	12.09 mq
FOSSO (SEZ. OBBL.)	1.96 mq

RILEVATI	
RILEVATO	3.95 mq
TERRENO VEGETALE	1.62 mq

SOVRASTRUTTURA STRADALE	
STRATO DI USURA	0.20 mq
STRATO DI BINDER	0.28 mq
STRATO DI BASE	0.42 mq
STRATO DI FONDAZIONE	2.76 mq

MURI	
MAGRONE	0.14 mq

SEZIONE N. : 199  
 QT. PROGETTO : 502.391  
 DIST.PROG. : 1+920.000  
 DIST.PREC. : 10.000  
 DIST.SUCC. : 10.000



SCALA 1:200

QT.RIF. 490.000

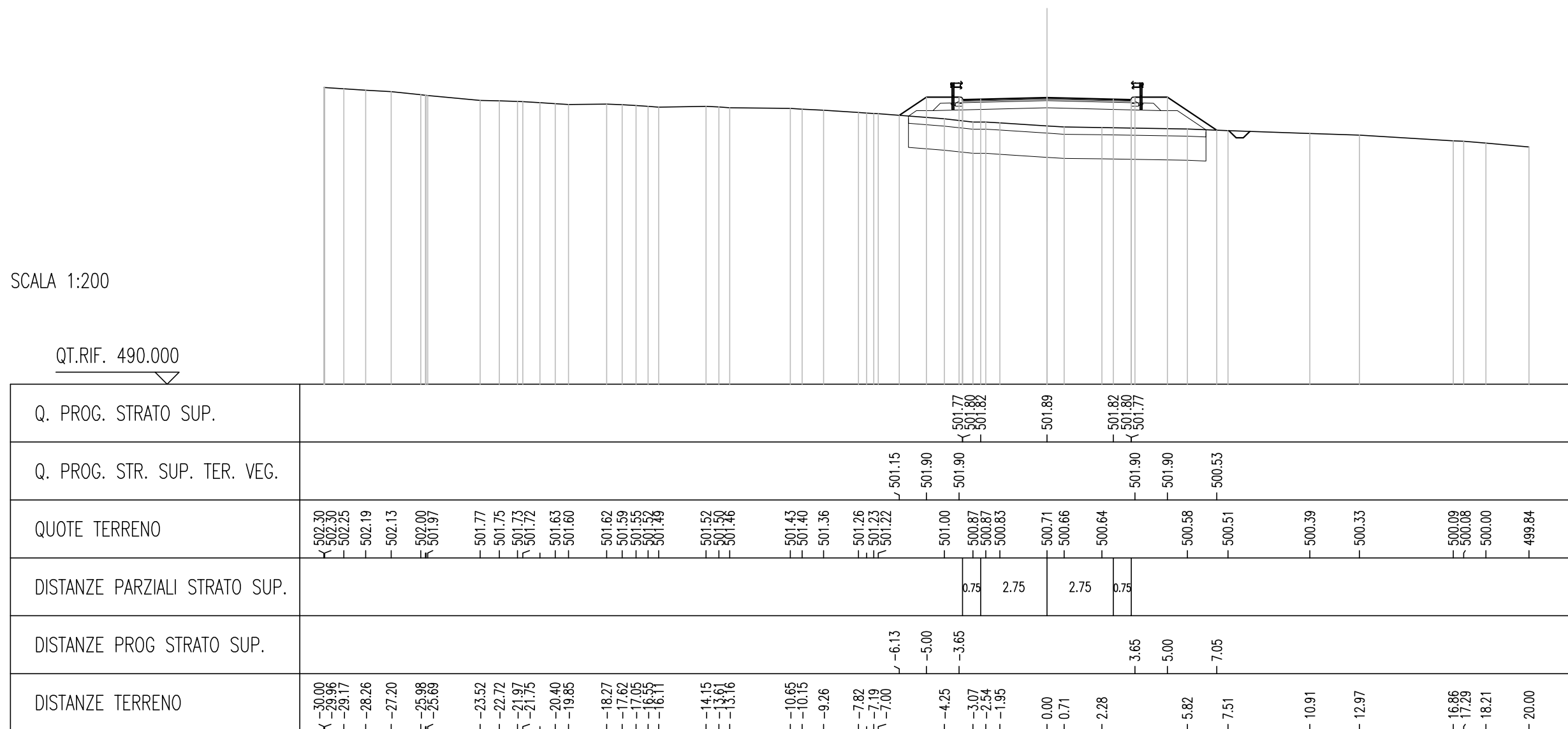
Q. PROG. STRATO SUP.								502.27	502.39	502.32	502.39	502.32	502.27				
Q. PROG. STR. SUP. TER. VEG.								501.91	502.40	502.40	502.40	502.40	501.19				
QUOTE TERRENO	503.31	503.26	503.21	503.19	503.16	503.14	503.10	503.01	503.00								
DISTANZE PARZIALI STRATO SUP.										0.75	2.75	2.75	0.75				
DISTANZE PROG STRATO SUP.										-5.75	-5.00	-3.65	-3.65	-5.00	-6.81		
DISTANZE TERRENO	-30.00	-29.02	-28.26	-27.76	-27.10	-26.66	-26.11	-25.16	-25.02	-17.31	-15.33	-14.42	-9.22	-8.00	-7.17	-6.67	-6.60

SEZIONE N. : 200  
 QT. PROGETTO : 501.887  
 DIST.PROG. : 1+930.000  
 DIST.PREC. : 10.000  
 DIST.SUCC. : 10.000

SCAVI E BONIFICHE	
SCOTICO	12.34 m
BONIFICA	12.34 mq
FOSSO (SEZ. OBBL.)	1.95 mq
RILEVATI	
RILEVATO	7.31 mq
TERRENO VEGETALE	1.72 mq
SOVRASTRUTTURA STRADALE	
STRATO DI USURA	0.20 mq
STRATO DI BINDER	0.28 mq
STRATO DI BASE	0.42 mq
STRATO DI FONDAZIONE	2.76 mq
MURI	
MAGRONE	0.14 mq

SCALA 1:200

QT.RIF. 490.000



Q. PROG. STRATO SUP.																									501.77 501.80 501.82	501.89	501.82 501.80 501.77																																					
Q. PROG. STR. SUP. TER. VEG.																										501.90	501.90		501.90	501.90	500.53																																	
QUOTE TERRENO	502.30 502.30 502.25	502.19	502.13	502.00 501.97	501.77	501.75	501.73 501.72	501.63 501.60	501.62	501.59	501.55 501.52 501.49	501.52 501.50 501.46	501.43 501.40	501.36	501.26	501.23 501.22	501.15	501.90	501.90			501.89		501.82 501.80 501.77					500.39	500.33		500.09 500.08	500.00	499.84																														
DISTANZE PARZIALI STRATO SUP.																																										0.75	2.75		2.75	0.75																		
DISTANZE PROG STRATO SUP.																																								-6.13	-5.00	-3.65																						
DISTANZE TERRENO	-30.00 -29.96 -29.17	-28.26	-27.20	-25.98 -25.69	-23.52	-22.72	-21.97 -21.75	-20.40 -19.85	-18.27	-17.62	-17.05 -16.55 -16.11	-14.15 -13.91 -13.16	-10.65 -10.15	-9.26	-7.82	-7.19 -7.00	-4.25	-4.25	-3.65													16.86 17.29	18.21	20.00																														

SCAVI E BONIFICHE	
SCOTICO	15.38 m
BONIFICA	15.38 mq
FOSSO (SEZ. OBBL.)	1.96 mq
RILEVATI	
RILEVATO	20.27 mq
TERRENO VEGETALE	2.59 mq
SOVRASTRUTTURA STRADALE	
STRATO DI USURA	0.20 mq
STRATO DI BINDER	0.28 mq
STRATO DI BASE	0.42 mq
STRATO DI FONDAZIONE	2.76 mq
MURI	
MAGRONE	0.14 mq

SEZIONE N. : 201

QT. PROGETTO : 501.483

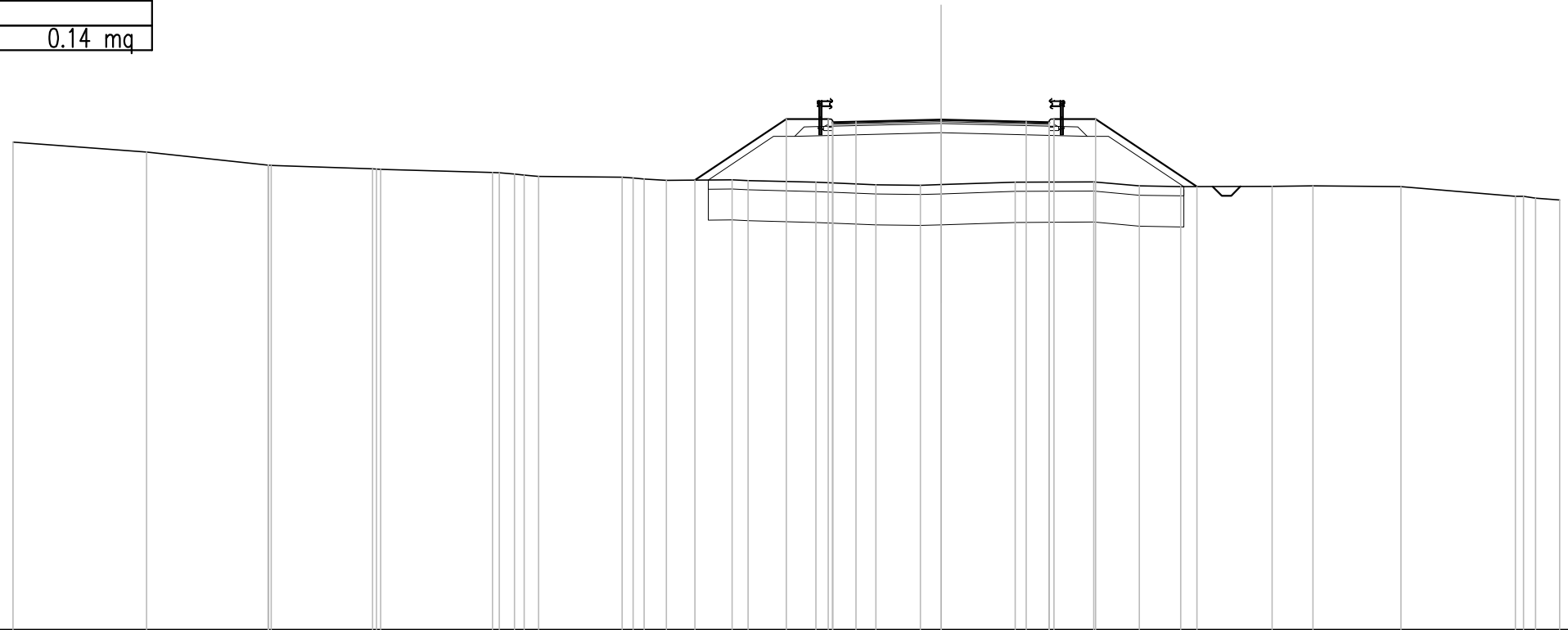
DIST.PROG. : 1+940.000

DIST.PREC. : 10.000

DIST.SUCC. : 10.000

SCALA 1:200

QT.RIF. 485.000



Q. PROG. STRATO SUP.										501.37	501.40	501.41	501.48	501.41	501.40	501.37												
Q. PROG. STR. SUP. TER. VEG.										499.53	501.50	501.50			501.50	501.50	499.32											
QUOTE TERRENO	500.75	500.43	500.00	500.00	499.89	499.87	499.77	499.72	499.65	499.62	499.56	499.52	499.53	499.51	499.46	499.38	499.36	499.38	499.46	499.47	499.34	499.31	499.32	499.00	498.94	498.88		
DISTANZE PARZIALI STRATO SUP.													0.75	2.75		2.75	0.75											
DISTANZE PROG STRATO SUP.												-7.95		-5.00	-3.65				-3.65	-5.00		-8.27						
DISTANZE TERRENO	-30.00	-25.68	-21.76	-21.66	-18.38	-18.11	-14.50	-13.79	-13.01	-10.31	-9.60	-8.87	-6.75	-6.24	-4.05	-2.11	-0.67	0.00	2.39	4.94	6.41	7.74	10.70	12.03	14.87	18.56	19.22	20.00

SEZIONE N. : 202

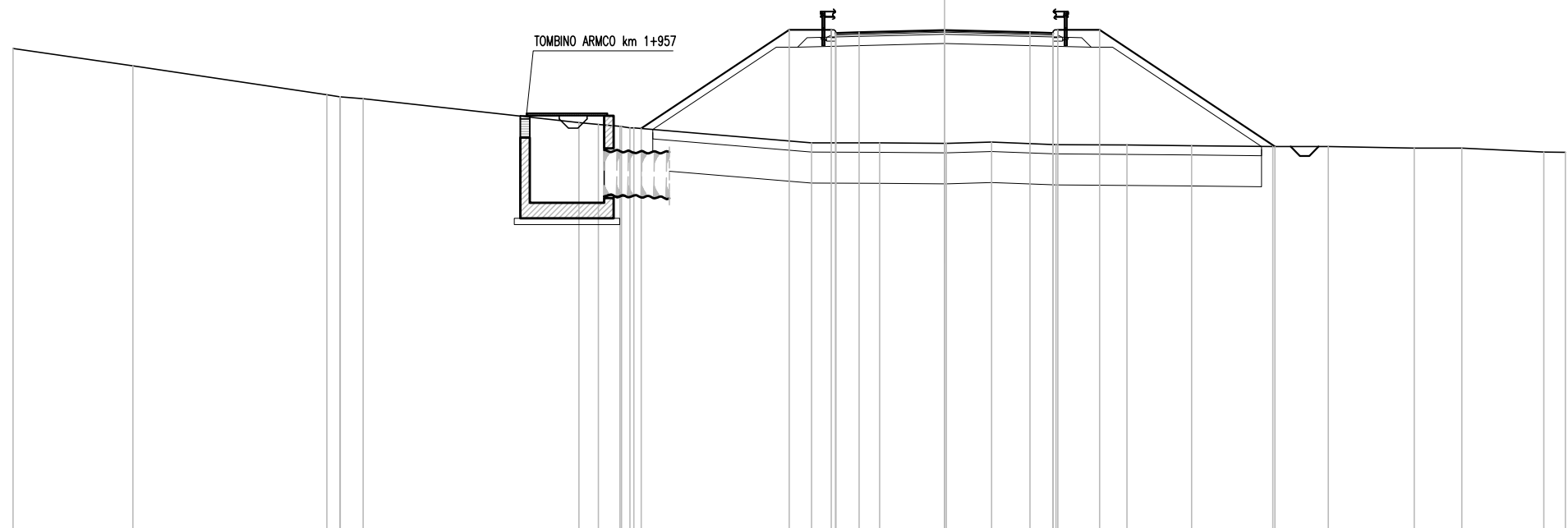
QT. PROGETTO : 501.149

DIST.PROG. : 1+950.000

DIST.PREC. : 10.000

DIST.SUCC. : 10.000

SCAVI E BONIFICHE	
SCOTICO	19.60 m
BONIFICA	19.60 mq
FOSSO (SEZ. OBBL.)	2.09 mq
RILEVATI	
RILEVATO	47.55 mq
TERRENO VEGETALE	3.79 mq
SOVRASTRUTTURA STRADALE	
STRATO DI USURA	0.20 mq
STRATO DI BINDER	0.28 mq
STRATO DI BASE	0.42 mq
STRATO DI FONDAZIONE	2.76 mq
MURI	
MAGRONE	0.14 mq



SCALA 1:200

QT.RIF. 485.000

Q. PROG. STRATO SUP.	501.03 501.06 501.08 501.08 501.15 501.08 501.06 501.03																						
Q. PROG. STR. SUP. TER. VEG.	497.98 501.16 501.16 501.16 501.16 501.16 501.16 501.16 501.16 501.16 501.16 501.16 501.16 501.16 501.16 501.16 501.16 501.16 501.16 501.16																						
QUOTE TERRENO	500.56	500.00	499.07	499.00	498.94	498.17	498.11	498.05	498.00	497.52	497.52	497.50	497.50	497.54	497.46	497.45	497.43	497.40	497.40	497.35	497.35	497.22	497.22
DISTANZE PARZIALI STRATO SUP.	0.75 2.75 2.75 0.75																						
DISTANZE PROG STRATO SUP.	-9.77 -5.00 -3.65 -9.77 -5.00 -3.65 -5.00 -3.65 -5.00 -3.65 -5.00 -3.65 -5.00 -3.65 -5.00 -3.65 -5.00 -3.65 -5.00 -3.65																						
DISTANZE TERRENO	-30.00	-26.14	-19.89	-19.46	-18.72	-11.77	-11.15	-10.46	-10.00	-4.28	-2.09	0.00	0.06	-1.52	-3.59	-5.88	-7.96	-10.57	-12.36	-15.13	-16.66	-19.30	-20.00

SCAVI E BONIFICHE	
SCOTICO	20.89 m
BONIFICA	20.89 mq
FOSSO (SEZ. OBBL.)	2.21 mq

RILEVATI	
RILEVATO	59.81 mq
TERRENO VEGETALE	4.15 mq

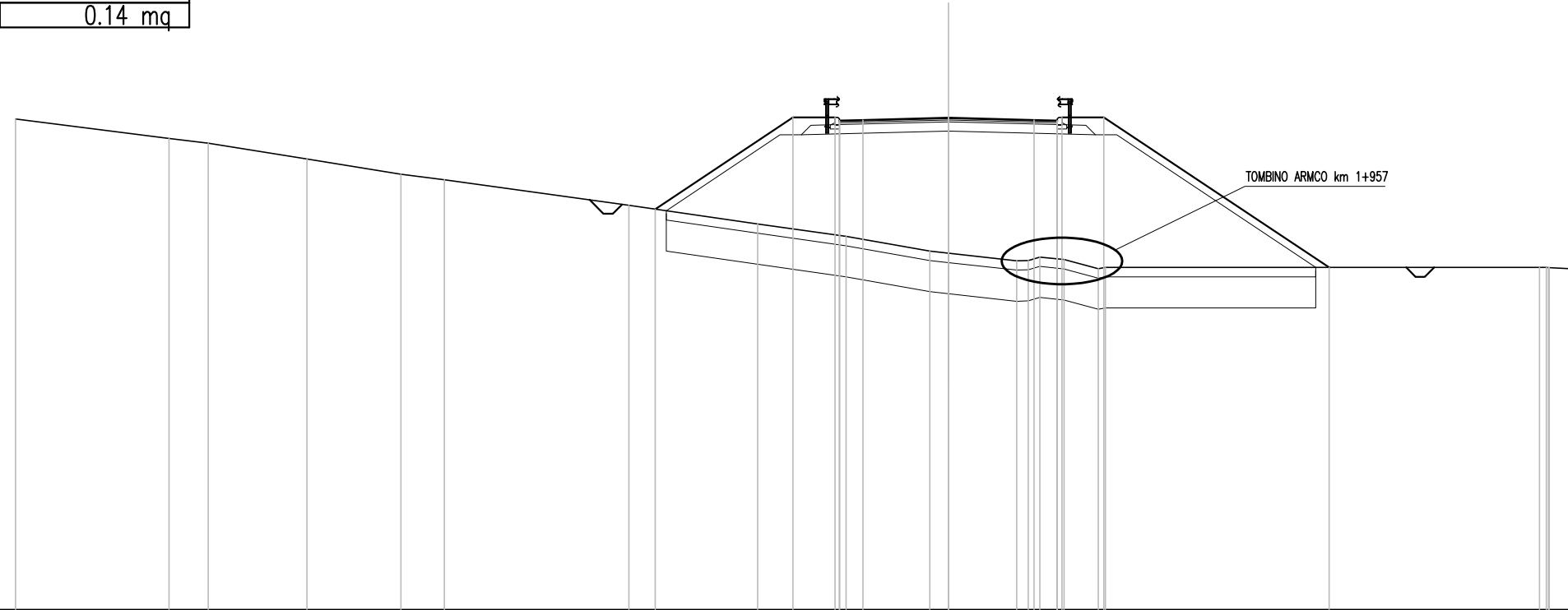
SOVRASTRUTTURA STRADALE	
STRATO DI USURA	0.20 mq
STRATO DI BINDER	0.28 mq
STRATO DI BASE	0.42 mq
STRATO DI FONDAZIONE	2.76 mq

MURI	
MAGRONE	0.14 mq

SEZIONE N. : 203  
 QT. PROGETTO : 500.817  
 DIST.PROG. : 1+960.000  
 DIST.PREC. : 10.000  
 DIST.SUCC. : 10.000

SCALA 1:200

QT.RIF. 485.000



Q. PROG. STRATO SUP.								500.70	500.75	500.82	500.75	500.70									
Q. PROG. STR. SUP. TER. VEG.								497.88	500.83	500.83		500.83	500.83	496.00							
QUOTE TERRENO	500.78	500.15	500.00	499.49	499.00	498.82		498.00	497.40	497.00	496.53	496.46	496.21	496.34	496.26	495.96	496.00	495.99	495.96		
DISTANZE PARZIALI STRATO SUP.										0.75	2.75	2.75	0.75								
DISTANZE PROG STRATO SUP.								-9.42	-5.00	-3.65			-3.65	-5.00				-12.24			
DISTANZE TERRENO	-30.00	-25.07	-23.80	-20.63	-17.61	-16.21		-10.27	-6.13	-3.29	-0.60	0.00	-2.19	-2.94	-3.72	-4.82	-5.05		19.01	19.32	20.00



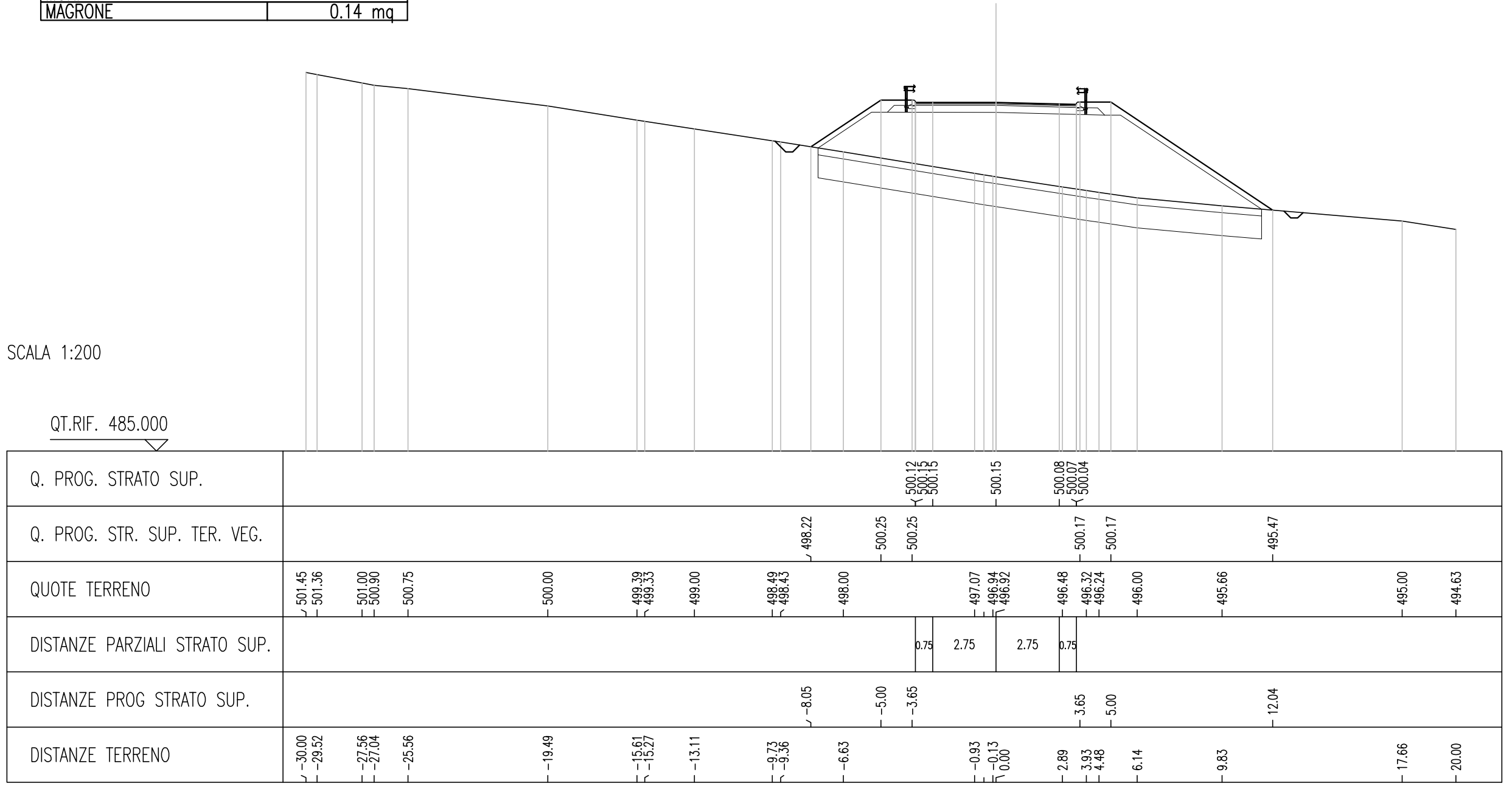




SCAVI E BONIFICHE	
SCOTICO	19.28 m
BONIFICA	19.28 mq
FOSSO (SEZ. OBBL.)	2.10 mq
RILEVATI	
RILEVATO	42.93 mq
TERRENO VEGETALE	3.59 mq
SOVRASTRUTTURA STRADALE	
STRATO DI USURA	0.20 mq
STRATO DI BINDER	0.28 mq
STRATO DI BASE	0.42 mq
STRATO DI FONDAZIONE	2.76 mq
MURI	
MAGRONE	0.14 mq

SEZIONE N. : 206  
 QT. PROGETTO : 500.153  
 DIST.PROG. : 1+980.000  
 DIST.PREC. : 7.214  
 DIST.SUCC. : 10.000

SCALA 1:200



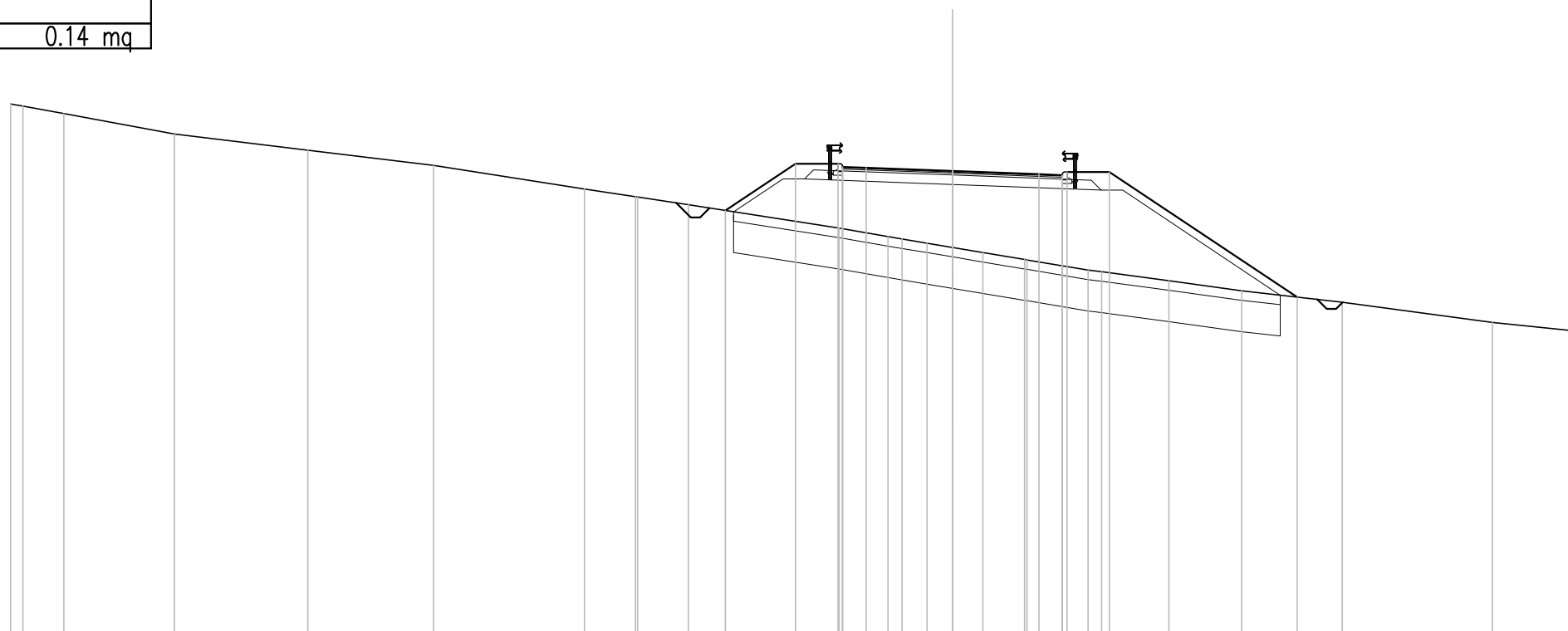
QT.RIF. 485.000

<b>SCAVI E BONIFICHE</b>	
SCOTICO	17.42 m
BONIFICA	17.42 mq
FOSSO (SEZ. OBBL.)	2.03 mq
<b>RILEVATI</b>	
RILEVATO	29.52 mq
TERRENO VEGETALE	3.02 mq
<b>SOVRASTRUTTURA STRADALE</b>	
STRATO DI USURA	0.20 mq
STRATO DI BINDER	0.28 mq
STRATO DI BASE	0.42 mq
STRATO DI FONDAZIONE	2.75 mq
<b>MURI</b>	
MAGRONE	0.14 mq

SEZIONE N. : 207  
 QT. PROGETTO : 499.821  
 DIST.PROG. : 1+990.000  
 DIST.PREC. : 10.000  
 DIST.SUCC. : 2.952

SCALA 1:200

QT.RIF. 485.000



Q. PROG. STRATO SUP.																				499.92	499.92	499.92	499.82	499.72	499.66									
Q. PROG. STR. SUP. TER. VEG.																				498.56	500.05	500.05	499.82	499.79	499.79	499.80								
QUOTE TERRENO	501.96	501.89	501.65	501.00	500.48	500.00	499.25	499.00	498.99	498.74	498.00	497.73	497.65	497.52	497.38	497.22	497.00	496.99	496.66	496.61	496.32	496.00	495.64	495.00	494.71									
DISTANZE PARZIALI STRATO SUP.													0.75	2.75	2.75	0.75																		
DISTANZE PROG STRATO SUP.											-7.24	-5.00	-3.65			-3.65	-5.00	10.98																
DISTANZE TERRENO	-30.00	-29.61	-28.31	-24.79	-20.54	-16.53	-11.72	-10.10	-10.03	-8.41	-7.24	-5.62	-2.06	-1.81	-0.81	0.00	0.97	2.30	2.37	4.32	4.75	6.89	9.22	12.42	17.20	20.00								

SCAVI E BONIFICHE	
SCOTICO	16.72 m
BONIFICA	16.72 mq
FOSSO (SEZ. OBBL.)	2.01 mq

RILEVATI	
RILEVATO	25.05 mq
TERRENO VEGETALE	2.89 mq

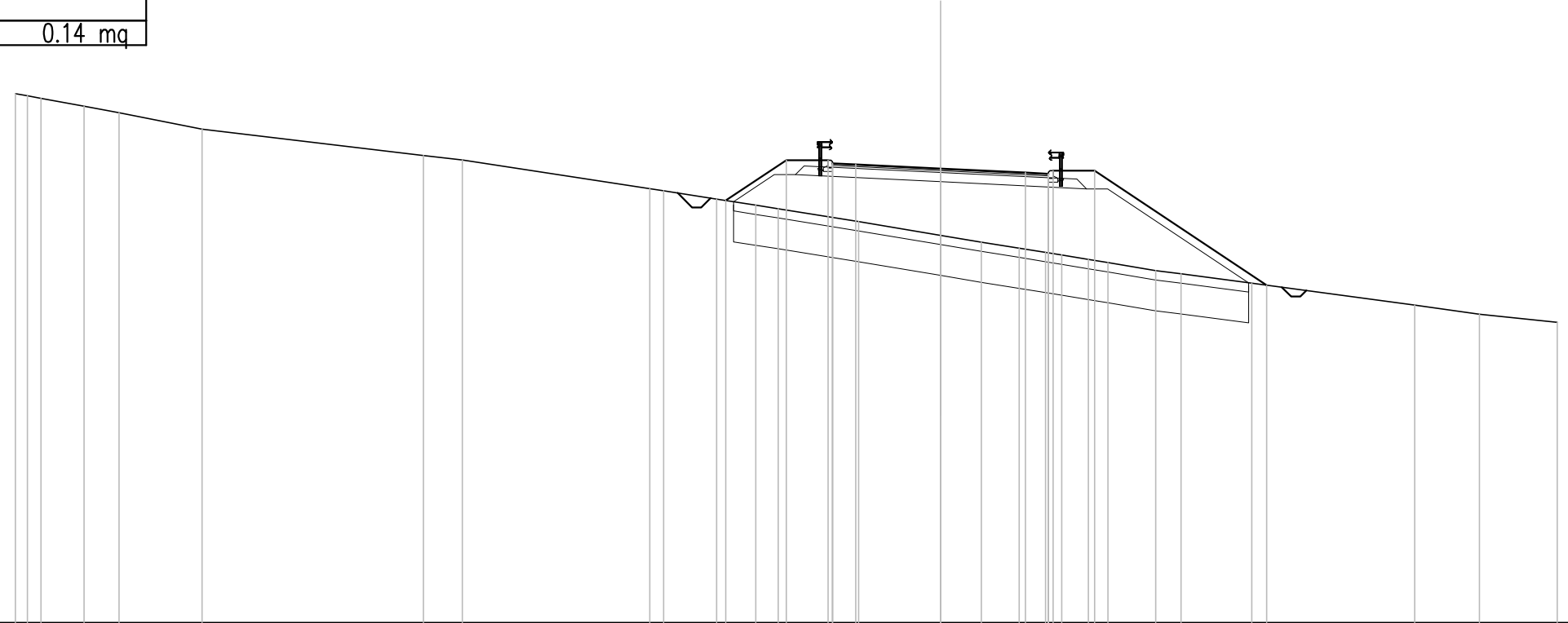
SOVRASTRUTTURA STRADALE	
STRATO DI USURA	0.20 mq
STRATO DI BINDER	0.28 mq
STRATO DI BASE	0.42 mq
STRATO DI FONDAZIONE	2.75 mq

MURI	
MAGRONE	0.14 mq

SEZIONE N. : 208  
QT. PROGETTO : 499.723  
DIST.PROG. : 1+992.952  
DIST.PREC. : 2.952  
DIST.SUCC. : 7.048

SCALA 1:200

QT.RIF. 485.000



Q. PROG. STRATO SUP.									499.86	499.86	499.86		499.72		499.59	499.55	499.52														
Q. PROG. STR. SUP. TER. VEG.																					495.94										
QUOTE TERRENO	502.15	502.08	502.00						498.07	499.00	498.73	498.53	498.42	499.99	499.99	498.00	497.56	497.33	497.14	497.00	496.91	496.77	496.67	496.41	496.31	496.00		495.29	495.00	494.73	
DISTANZE PARZIALI STRATO SUP.														0.75	2.75		2.75		0.75												
DISTANZE PROG STRATO SUP.																															
DISTANZE TERRENO	-30.00	-29.61	-29.17						-8.43	-8.98	-7.26	-5.99	-5.26		-3.65	-2.66	0.00	1.32	2.55	3.41	3.93	4.79	5.43	6.98	7.80	10.10		15.37	17.48	20.00	



SCAVI E BONIFICHE	
STERRO	0.20 mq
SCOTICO	12.87 m
BONIFICA	12.86 mq
FOSSO (SEZ. OBBL.)	1.99 mq

RILEVATI	
RILEVATO	5.27 mq
TERRENO VEGETALE	1.85 mq

SOVRASTRUTTURA STRADALE	
STRATO DI USURA	0.20 mq
STRATO DI BINDER	0.28 mq
STRATO DI BASE	0.42 mq
STRATO DI FONDAZIONE	2.75 mq

MURI	
MAGRONE	0.14 mq

SEZIONE N. : 210

QT. PROGETTO : 499.157

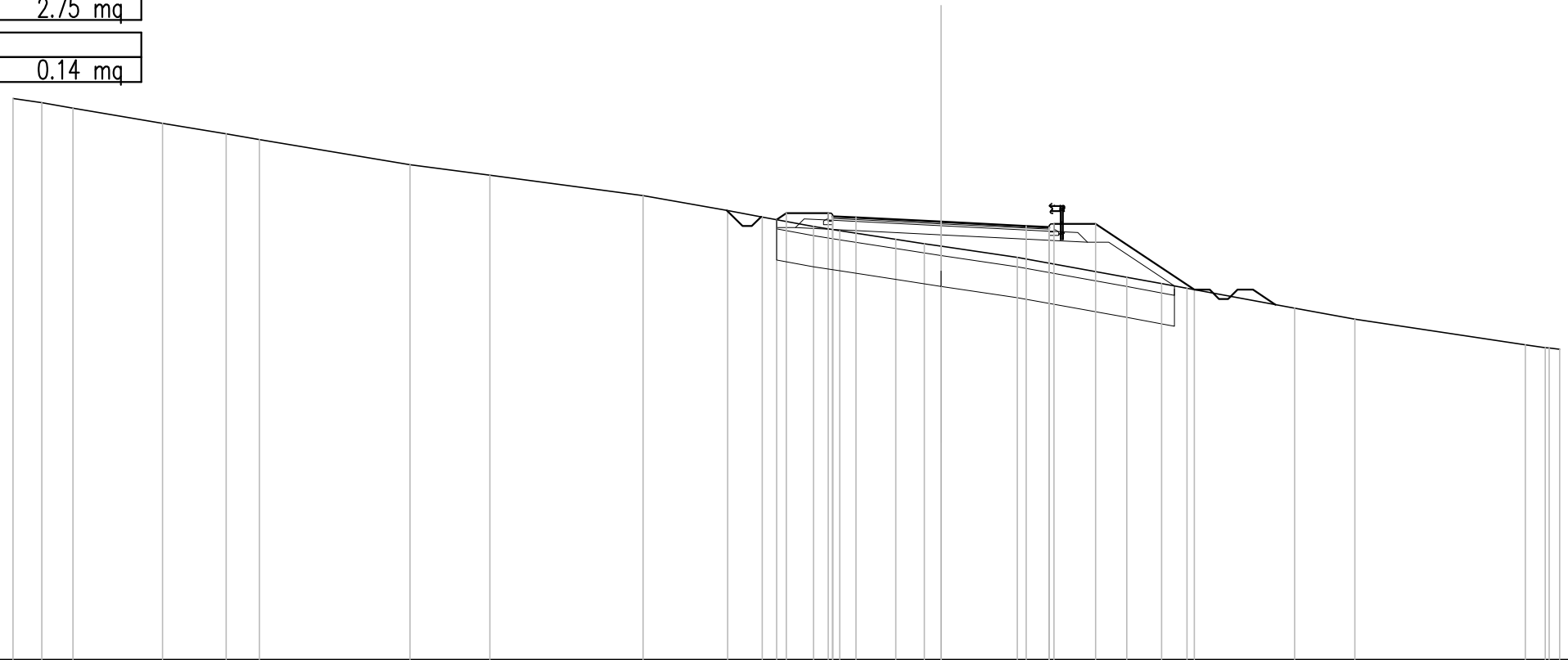
DIST.PROG. : 2+010.000

DIST.PREC. : 10.000

DIST.SUCC. : 10.000

SCALA 1:200

QT.RIF. 485.000



Q. PROG. STRATO SUP.												499.30			499.02										
Q. PROG. STR. SUP. TER. VEG.											499.22	499.43	499.43			499.08	499.08	496.96							
QUOTE TERRENO	503.14	503.00	502.83	502.34	502.00	501.81	501.00	500.66	500.00	499.51	499.31	499.00	498.87	498.59	498.44	498.36	498.00	497.36	497.15	497.00	496.36	496.00	495.18	495.09	495.03
DISTANZE PARZIALI STRATO SUP.												0.75	2.75	2.75	0.75										
DISTANZE PROG STRATO SUP.											-5.32	-5.00	-3.65				-3.65	-5.00	-8.19						
DISTANZE TERRENO	-30.00	-29.07	-28.06	-25.17	-23.11	-22.04	-17.16	-14.58	-9.63	-6.90	-5.78	-4.12	-3.27	-1.46	-0.54	0.00	-2.47	6.00	7.13	7.95	11.43	13.38	18.89	19.54	20.00

SCAVI E BONIFICHE	
STERRO	4.71 mq
SCOTICO	5.24 m
BONIFICA	9.48 mq
FOSSO (SEZ. OBBL.)	1.87 mq

RILEVATI	
RILEVATO	0.33 mq
TERRENO VEGETALE	1.43 mq

SOVRASTRUTTURA STRADALE	
STRATO DI USURA	0.20 mq
STRATO DI BINDER	0.28 mq
STRATO DI BASE	0.42 mq
STRATO DI FONDAZIONE	2.43 mq

MURI	
MAGRONE	0.15 mq

SEZIONE N. : 211  
 QT. PROGETTO : 498.825  
 DIST.PROG. : 2+020.000  
 DIST.PREC. : 10.000  
 DIST.SUCC. : 10.000

SCALA 1:200

QT.RIF. 485.000

Q. PROG. STRATO SUP.																					498.97	498.96	498.82	498.69	498.65	498.62														
Q. PROG. STR. SUP. TER. VEG.																					499.91	499.01	499.01	498.75	498.75	497.65														
QUOTE TERRENO	503.21	503.13	503.01	502.94	502.68	502.24	502.00	501.58	501.12	501.00	500.52	500.33	500.00	499.51	499.19	499.00	498.78	498.74	498.55	498.00	497.21	497.00	496.99	496.00	495.55	495.26														
DISTANZE PARZIALI STRATO SUP.														0.75	2.75	2.75	0.75																							
DISTANZE PROG STRATO SUP.													-6.14	-4.80	-4.30	3.65	5.00	6.65																						
DISTANZE TERRENO	-30.00	-29.42	-28.64	-28.12	-26.15	-22.66	-20.80	-17.85	-14.66	-13.82	-10.36	-9.05	-6.62	-4.13	-2.45	-1.46	0.00	0.20	1.47	4.80	8.96	10.09	10.12	15.24	18.15	20.00														



SCAVI E BONIFICHE	
STERRO	9.61 mq
BONIFICA	8.24 mq
FOSSO (SEZ. OBBL.)	2.00 mq

RILEVATI	
TERRENO VEGETALE	1.34 mq

SOVRASTRUTTURA STRADALE	
STRATO DI USURA	0.20 mq
STRATO DI BINDER	0.28 mq
STRATO DI BASE	0.42 mq
STRATO DI FONDAZIONE	2.43 mq

MURI	
MAGRONE	0.15 mq

SEZIONE N. : 212  
 QT. PROGETTO : 498.493  
 DIST.PROG. : 2+030.000  
 DIST.PREC. : 10.000  
 DIST.SUCC. : 10.000

SCALA 1:200

QT.RIF. 485.000

Q. PROG. STRATO SUP.																			498.64	498.67	498.63	498.49	498.36	498.32	498.29																							
Q. PROG. STR. SUP. TER. VEG.																			499.84	498.68	498.68		498.42	498.42	498.12																							
QUOTE TERRENO	503.20	503.00	502.77	502.00		501.99	501.77	501.64	501.54	501.38	501.26	501.08	501.00	500.52	500.00	499.89	499.79	499.43	499.22	499.00	498.90	498.51	498.23	498.09	498.00	497.88	497.71		497.00		496.15	496.06	495.92	495.39														
DISTANZE PARZIALI STRATO SUP.																			0.75	2.75		2.75	0.75																									
DISTANZE PROG STRATO SUP.																			-6.55	-4.80	-4.30													3.65	5.00	5.44												
DISTANZE TERRENO	-30.00	-28.30	-26.22	-19.47	-19.38	-17.99	-17.09	-16.50	-15.55	-14.81	-13.71	-13.22	-10.59	-7.64	-6.90	-6.18	-3.71	-2.26	-0.74	0.00	2.76	4.72	5.71	6.27	6.87	7.74	11.24	15.51	15.96	16.72	20.00																	

SCAVI E BONIFICHE	
STERRO	11.00 mq
BONIFICA	8.24 mq
FOSSO (SEZ. OBBL.)	1.97 mq

RILEVATI	
TERRENO VEGETALE	1.45 mq

SOVRASTRUTTURA STRADALE	
STRATO DI USURA	0.20 mq
STRATO DI BINDER	0.28 mq
STRATO DI BASE	0.42 mq
STRATO DI FONDAZIONE	2.43 mq

MURI	
MAGRONE	0.15 mq

SEZIONE N. : 213

QT. PROGETTO : 498.161

DIST.PROG. : 2+040.000

DIST.PREC. : 10.000

DIST.SUCC. : 10.000

SCALA 1:200

QT.RIF. 485.000

Q. PROG. STRATO SUP.																					498.31	498.34	498.30	498.16	498.02	497.99	497.96														
Q. PROG. STR. SUP. TER. VEG.																							499.78		498.35	498.35		498.09	498.09	497.82											
QUOTE TERRENO	502.89	502.73	502.61	502.42	502.17	502.12	502.09	502.00	501.80	501.68	501.44	501.17	501.11	501.00	500.62	500.08	500.00	499.73	499.57	499.47	499.41	499.29	499.12	499.00	498.64	498.54	498.29	498.00	497.87	497.59	497.29	497.19	497.00	496.54	496.00	495.78	495.41				
DISTANZE PARZIALI STRATO SUP.																	0.75	2.75	2.75	0.75																					
DISTANZE PROG STRATO SUP.																			-6.95		-4.80	-4.30					-3.65	-5.00	-5.40												
DISTANZE TERRENO	-30.00	-28.52	-27.37	-25.64	-23.15	-22.66	-22.38	-21.47	-19.96	-19.18	-17.42	-15.54	-15.13	-14.40	-12.03	-8.79	-8.32	-6.67	-5.67	-5.02	-4.64	-3.99	-3.03	-2.32	0.00	0.67	2.38	4.34	5.09	6.72	8.50	9.08	10.23	12.82	15.94	17.51	20.00				





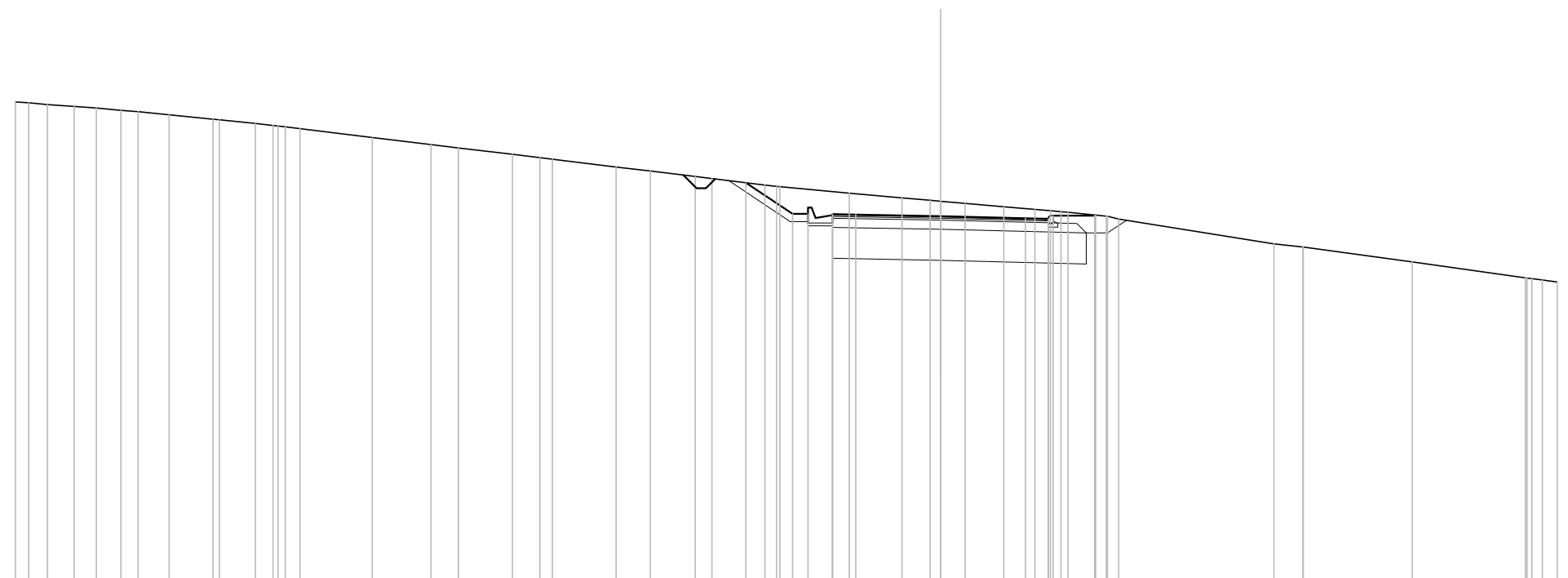


SCAVI E BONIFICHE	
STERRO	10.38 mq
BONIFICA	8.23 mq
FOSSO (SEZ. OBBL.)	1.90 mq
RILEVATI	
TERRENO VEGETALE	1.10 mq
SOVRASTRUTTURA STRADALE	
STRATO DI USURA	0.20 mq
STRATO DI BINDER	0.28 mq
STRATO DI BASE	0.42 mq
STRATO DI FONDAZIONE	2.43 mq
MURI	
MAGRONE	0.15 mq

SEZIONE N. : 217  
 QT. PROGETTO : 496.999  
 DIST.PROG. : 2+080.000  
 DIST.PREC. : 9.185  
 DIST.SUCC. : 10.982

SCALA 1:200

QT.RIF. 485.000



Q. PROG. STRATO SUP.																					497.03	497.06	497.05	497.00	496.93	496.91	496.88																
Q. PROG. STR. SUP. TER. VEG.																		498.08	497.07	497.07				497.01	497.01	497.03																	
QUOTE TERRENO	500.70	500.67	500.61	500.55	500.50	500.42	500.38	500.28	500.14	500.12	500.00	499.93	499.83	499.55	499.32	499.21	499.00	498.89	498.84	498.59	498.46	498.28	498.22	498.00	497.96	497.74	497.59	497.51	497.48	497.41	497.30	497.22	497.17	497.12	497.00	496.90	496.10	496.00	496.00	495.52	495.00	494.93	494.86
DISTANZE PARZIALI STRATO SUP.																							0.75	2.75	2.75	0.75																	
DISTANZE PROG STRATO SUP.																		-6.31	-4.80	-4.30																							
DISTANZE TERRENO	-30.00	-29.57	-28.96	-28.09	-27.38	-26.58	-26.03	-25.01	-23.59	-23.39	-22.22	-21.64	-20.78	-18.43	-16.52	-15.63	-13.88	-12.99	-12.58	-10.52	-9.41	-7.95	-7.42	-5.69	-5.21	-2.96	-1.25	-0.34	0.00	0.80	2.05	3.06	3.57	4.14	5.00	5.37	10.81	11.75	11.77	15.30	18.97	19.52	20.00

SCAVI E BONIFICHE	
STERRO	9.67 mq
BONIFICA	8.23 mq
FOSSO (SEZ. OBBL.)	1.87 mq

RILEVATI	
TERRENO VEGETALE	1.31 mq

SOVRASTRUTTURA STRADALE	
STRATO DI USURA	0.20 mq
STRATO DI BINDER	0.28 mq
STRATO DI BASE	0.42 mq
STRATO DI FONDAZIONE	2.43 mq

MURI	
MAGRONE	0.15 mq

SEZIONE N. : 218  
 QT. PROGETTO : 496.806  
 DIST.PROG. : 2+090.982  
 DIST.PREC. : 10.982  
 DIST.SUCC. : 9.018

SCALA 1:200

QT.RIF. 485.000

Q. PROG. STRATO SUP.																					496.69	496.74	496.81	496.74	496.69															
Q. PROG. STR. SUP. TER. VEG.																					497.89	496.73	496.73	496.82	496.82	496.50														
QUOTE TERRENO	500.23	500.21	500.11	500.00	499.98	499.79	499.74	499.59	499.49	499.39	499.23	499.19	499.00	498.69	498.17	498.10	498.00	497.96	497.89	497.78	497.70	497.59	497.51	497.39	497.18	497.17	497.00	496.72	496.72	496.69	496.40	496.19	496.00	495.65	495.31	495.15	495.00	494.89	494.82	494.76
DISTANZE PARZIALI STRATO SUP.																					0.75	2.75	2.75	0.75																
DISTANZE PROG STRATO SUP.																					-6.53	-4.80	-4.30	-3.65	-5.00	-5.47														
DISTANZE TERRENO	-30.00	-29.62	-28.28	-26.70	-26.55	-24.74	-24.25	-22.89	-21.93	-21.03	-19.59	-19.16	-17.49	-14.39	-9.36	-8.63	-7.69	-7.30	-6.57	-5.44	-4.61	-3.73	-3.08	-1.95	-0.05	0.00	1.57	3.76	6.27	7.96	9.44	12.62	15.60	17.04	18.36	19.13	19.59	20.00		



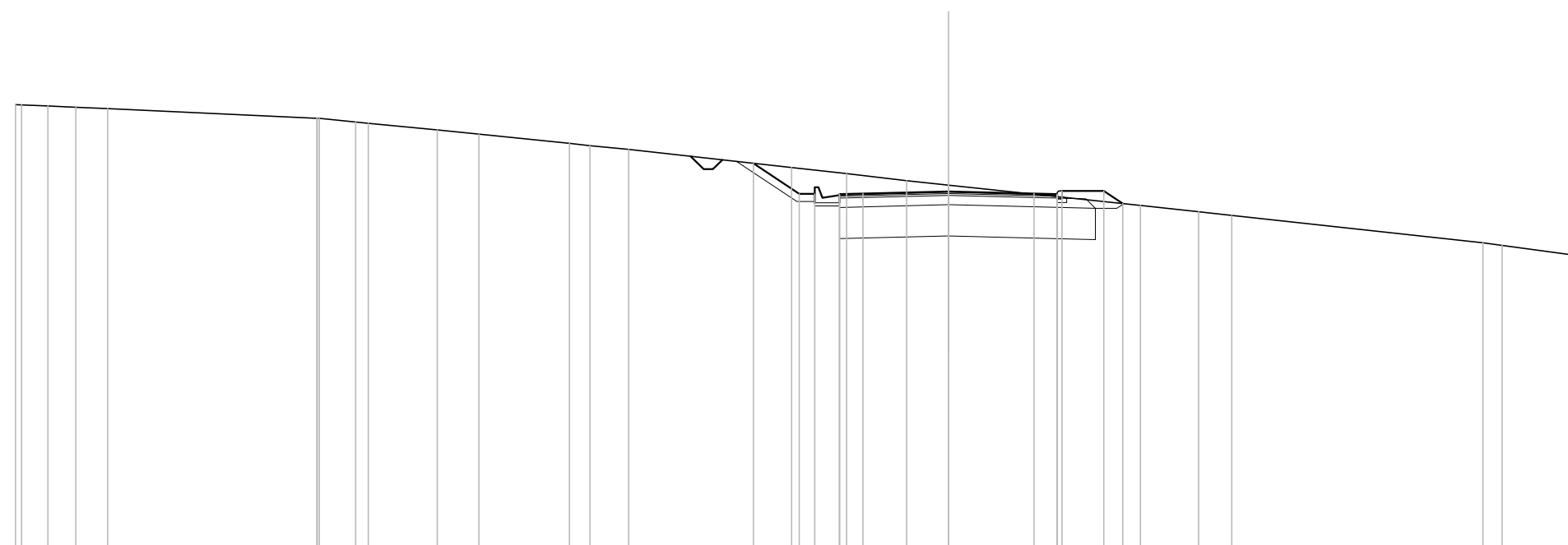


SCAVI E BONIFICHE	
STERRO	7.84 mq
BONIFICA	8.23 mq
FOSSO (SEZ. OBBL.)	1.92 mq
RILEVATI	
TERRENO VEGETALE	1.27 mq
SOVRASTRUTTURA STRADALE	
STRATO DI USURA	0.20 mq
STRATO DI BINDER	0.28 mq
STRATO DI BASE	0.42 mq
STRATO DI FONDAZIONE	2.43 mq
MURI	
MAGRONE	0.15 mq

SEZIONE N. : 220  
 QT. PROGETTO : 496.652  
 DIST.PROG. : 2+104.401  
 DIST.PREC. : 4.401  
 DIST.SUCC. : 5.599

SCALA 1:200

QT.RIF. 485.000



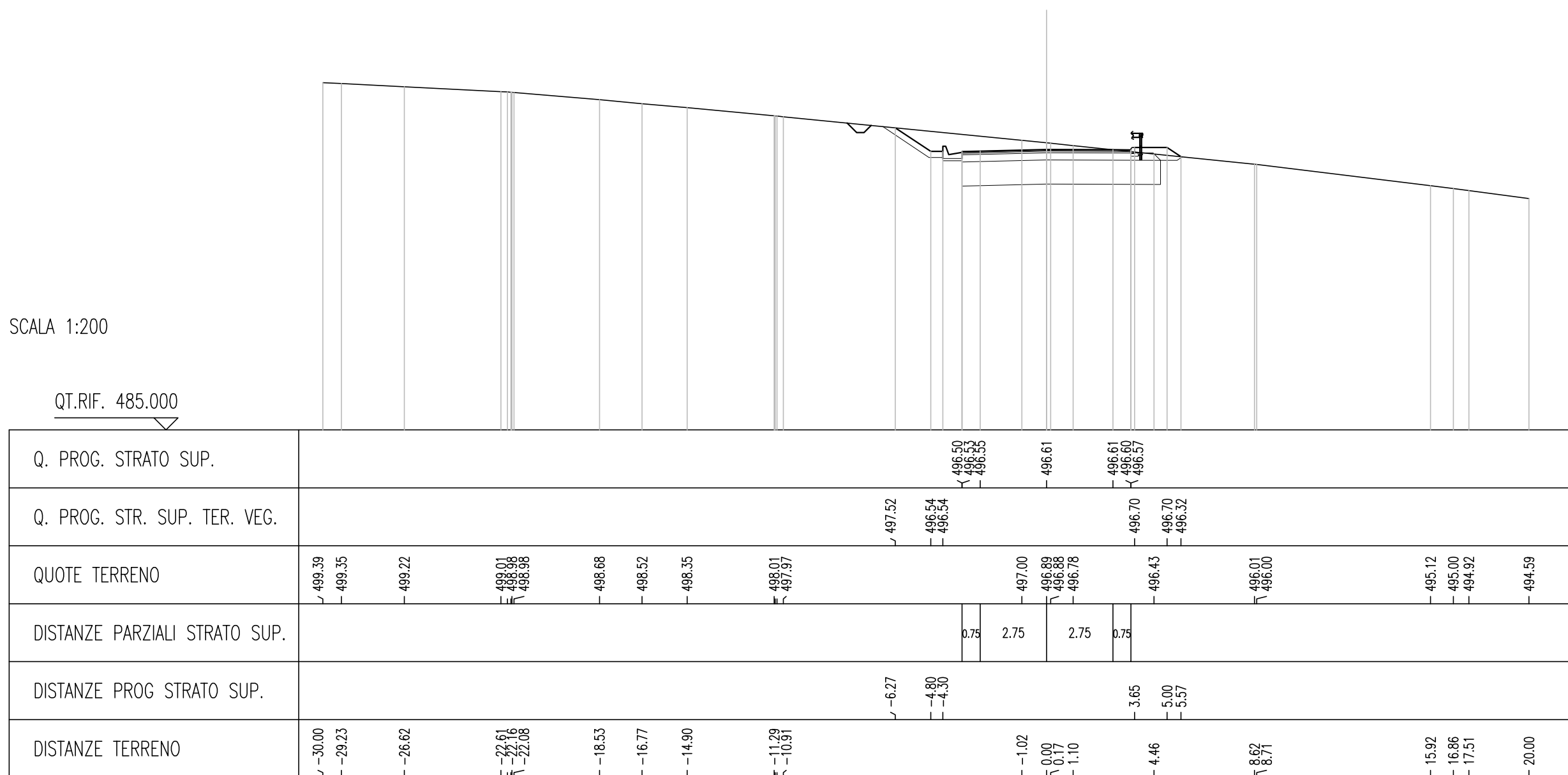
Q. PROG. STRATO SUP.																		496.53	496.58	496.53											
Q. PROG. STR. SUP. TER. VEG.																		497.56	496.57	496.66											
QUOTE TERRENO	499.44	499.44	499.40	499.36	499.31	499.00	499.00	498.89	498.85	498.63	498.49	498.19	498.13	498.00	497.42	497.23	497.00	496.86	496.66	496.66	496.20	496.00	495.88	495.00	494.92	494.62					
DISTANZE PARZIALI STRATO SUP.																		0.75	2.75	2.75	0.75										
DISTANZE PROG STRATO SUP.																		-6.27	-4.80	-3.65	-5.00										
DISTANZE TERRENO	-30.00	-29.81	-28.96	-28.06	-27.04	-20.31	-20.23	-19.06	-18.66	-16.44	-15.10	-12.19	-11.53	-10.28	-5.04	-3.27	-1.35	0.00	6.17	8.05	9.11	17.19	17.81	20.00							

SCAVI E BONIFICHE	
STERRO	8.22 mq
BONIFICA	8.22 mq
FOSSO (SEZ. OBBL.)	1.90 mq
RILEVATI	
TERRENO VEGETALE	1.22 mq
SOVRASTRUTTURA STRADALE	
STRATO DI USURA	0.20 mq
STRATO DI BINDER	0.28 mq
STRATO DI BASE	0.42 mq
STRATO DI FONDAZIONE	2.43 mq
MURI	
MAGRONE	0.15 mq

SEZIONE N. : 221  
 QT. PROGETTO : 496.615  
 DIST.PROG. : 2+110.000  
 DIST.PREC. : 5.599  
 DIST.SUCC. : 10.000

SCALA 1:200

QT.RIF. 485.000



Q. PROG. STRATO SUP.															496.50	496.54	496.55	496.61	496.61	496.60	496.57								
Q. PROG. STR. SUP. TER. VEG.															497.52	496.54	496.54				496.70	496.70	496.32						
QUOTE TERRENO	499.39	499.35	499.22	498.01	498.98	498.98	498.68	498.52	498.35	498.01	497.97				497.00	496.89	496.88	496.78	496.43	496.01	496.00	495.12	495.00	494.92	494.59				
DISTANZE PARZIALI STRATO SUP.																	0.75	2.75	2.75	0.75									
DISTANZE PROG STRATO SUP.															-6.27	-4.80	-4.30				-3.65	-5.00	-5.57						
DISTANZE TERRENO	-30.00	-29.23	-26.62	-22.61	-22.16	-22.08	-18.53	-16.77	-14.90	-11.29	-10.91				-1.02	0.00	0.17	1.10	4.46	8.62	8.71	15.92	16.86	17.51	20.00				

SCAVI E BONIFICHE	
STERRO	8.79 mq
BONIFICA	8.21 mq
FOSSO (SEZ. OBBL.)	1.92 mq
RILEVATI	
TERRENO VEGETALE	1.20 mq
SOVRASTRUTTURA STRADALE	
STRATO DI USURA	0.20 mq
STRATO DI BINDER	0.28 mq
STRATO DI BASE	0.42 mq
STRATO DI FONDAZIONE	2.42 mq
MURI	
MAGRONE	0.15 mq

SEZIONE N. : 222  
 QT. PROGETTO : 496.586  
 DIST.PROG. : 2+120.000  
 DIST.PREC. : 10.000  
 DIST.SUCC. : 2.401

SCALA 1:200

QT.RIF. 485.000

Q. PROG. STRATO SUP.	<p style="text-align: center;">496.42 496.46 496.48 496.59 496.69 496.72 496.69</p>																											
Q. PROG. STR. SUP. TER. VEG.	<p style="text-align: center;">497.57 496.46 496.46 496.82 496.82 496.36</p>																											
QUOTE TERRENO	499.28	499.22	499.00	498.90	498.82	498.48	498.02	497.99	497.38	497.33	497.24	497.15	497.11	497.04	496.96	496.80	496.77	496.66	496.58	496.53	496.14	496.10	496.00	496.00	495.59	495.22	495.00	494.79
DISTANZE PARZIALI STRATO SUP.									0.75	2.75					2.75	0.75												
DISTANZE PROG STRATO SUP.										-6.46											3.65							
DISTANZE TERRENO	-30.00	-28.74	-24.38	-22.99	-21.94	-17.16	-11.24	-10.95	-4.39	-4.38	-2.64	-1.92	-0.99	-0.67	0.00	1.35	1.69	2.65	3.27	3.72								



SCAVI E BONIFICHE	
STERRO	9.09 mq
BONIFICA	8.21 mq
FOSSO (SEZ. OBBL.)	1.95 mq

RILEVATI	
TERRENO VEGETALE	1.19 mq

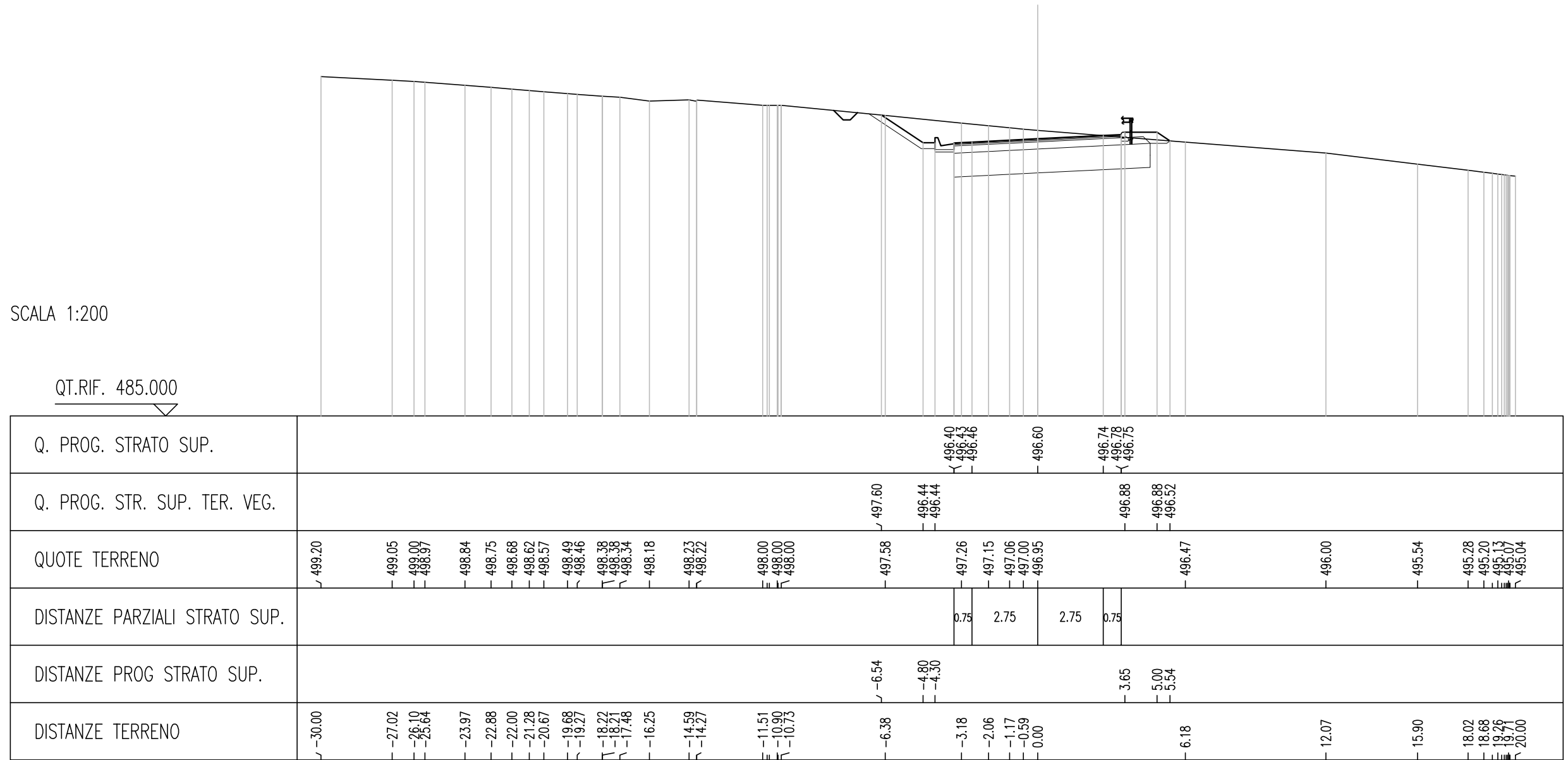
SOVRASTRUTTURA STRADALE	
STRATO DI USURA	0.20 mq
STRATO DI BINDER	0.28 mq
STRATO DI BASE	0.42 mq
STRATO DI FONDAZIONE	2.42 mq

MURI	
MAGRONE	0.15 mq

SEZIONE N. : 224  
 QT. PROGETTO : 496.601  
 DIST.PROG. : 2+130.000  
 DIST.PREC. : 7.599  
 DIST.SUCC. : 10.000

SCALA 1:200

QT.RIF. 485.000



Q. PROG. STRATO SUP.												496.40					496.74																							
Q. PROG. STR. SUP. TER. VEG.												496.44						496.88																						
QUOTE TERRENO	499.20	499.05	499.00	498.97	498.84	498.75	498.68	498.62	498.57	498.49	498.46	498.38	498.38	498.34	498.18	498.23	498.22	498.00	498.00	498.00	497.58	497.26	497.15	497.06	497.00	496.95	496.74	496.78	496.75	496.88	496.88	496.52	496.47	496.00	495.54	495.28	495.20	495.13	495.07	495.04
DISTANZE PARZIALI STRATO SUP.																						0.75	2.75			2.75	0.75													
DISTANZE PROG STRATO SUP.																						-6.54	-4.80	-4.30				-3.65	-5.00	-5.54										
DISTANZE TERRENO	-30.00	-27.02	-26.10	-25.64	-23.97	-22.88	-22.00	-21.28	-20.67	-19.68	-19.27	-18.22	-18.21	-17.48	-16.25	-14.59	-14.27	-11.51	-10.90	-10.75	-6.38	-3.18	-2.06	-1.17	-0.59	0.00						6.18								



SEZIONE N. : 226  
 QT. PROGETTO : 496.647  
 DIST.PROG. : 2+150.000  
 DIST.PREC. : 10.000  
 DIST.SUCC. : 10.000

SCAVI E BONIFICHE	
STERRO	4.90 mq
SCOTICO	5.63 m
BONIFICA	9.66 mq
FOSSO (SEZ. OBBL.)	1.90 mq
RILEVATI	
RILEVATO	0.92 mq
TERRENO VEGETALE	1.15 mq
SOVRASTRUTTURA STRADALE	
STRATO DI USURA	0.20 mq
STRATO DI BINDER	0.28 mq
STRATO DI BASE	0.42 mq
STRATO DI FONDAZIONE	2.42 mq
MURI	
MAGRONE	0.15 mq

SCALA 1:200

QT.RIF. 485.000

Q. PROG. STRATO SUP.						496.44	496.51	496.65	496.78																																														
Q. PROG. STR. SUP. TER. VEG.						497.19	496.48		496.92	496.92	495.92																																												
QUOTE TERRENO	498.93	498.88	499.00	498.92	498.69	498.92	498.83	498.74	498.65	498.47	498.30	498.00	497.89	497.86	497.74	497.70	497.61	497.53	497.46	497.41	497.32	497.28	497.15	497.14	497.00	496.95	496.86	496.79	496.73	496.65	496.57	496.50	496.43	496.37	496.33	496.21	496.13	496.04	495.98	495.83	495.74	495.68	495.64	495.60	495.58	495.56	495.34	495.31	495.28	495.24	495.21	495.21			
DISTANZE PARZIALI STRATO SUP.								0.75	2.75	2.75	0.75																																												
DISTANZE PROG STRATO SUP.												-5.86	-4.80	-4.30																								3.65	5.00	6.50															
DISTANZE TERRENO	-30.00	-28.89	-28.40	-28.39	-27.04	-26.58	-25.71	-25.71	-24.73	-24.12	-23.56	-23.16	-22.51	-21.43	-19.56	-17.58	-17.01	-14.93	-14.24	-12.56	-11.26	-10.20	-9.21	-7.87	-7.20	-5.33	-5.01	-3.03	-2.63	-1.87	-1.25	-0.73	-0.09	0.43	0.78	1.42	2.03	2.49	3.54	4.16	4.81	5.44	8.05	9.60	10.63	11.41	11.99	12.43	12.78	17.41	17.99	18.60	19.32	19.90	20.00



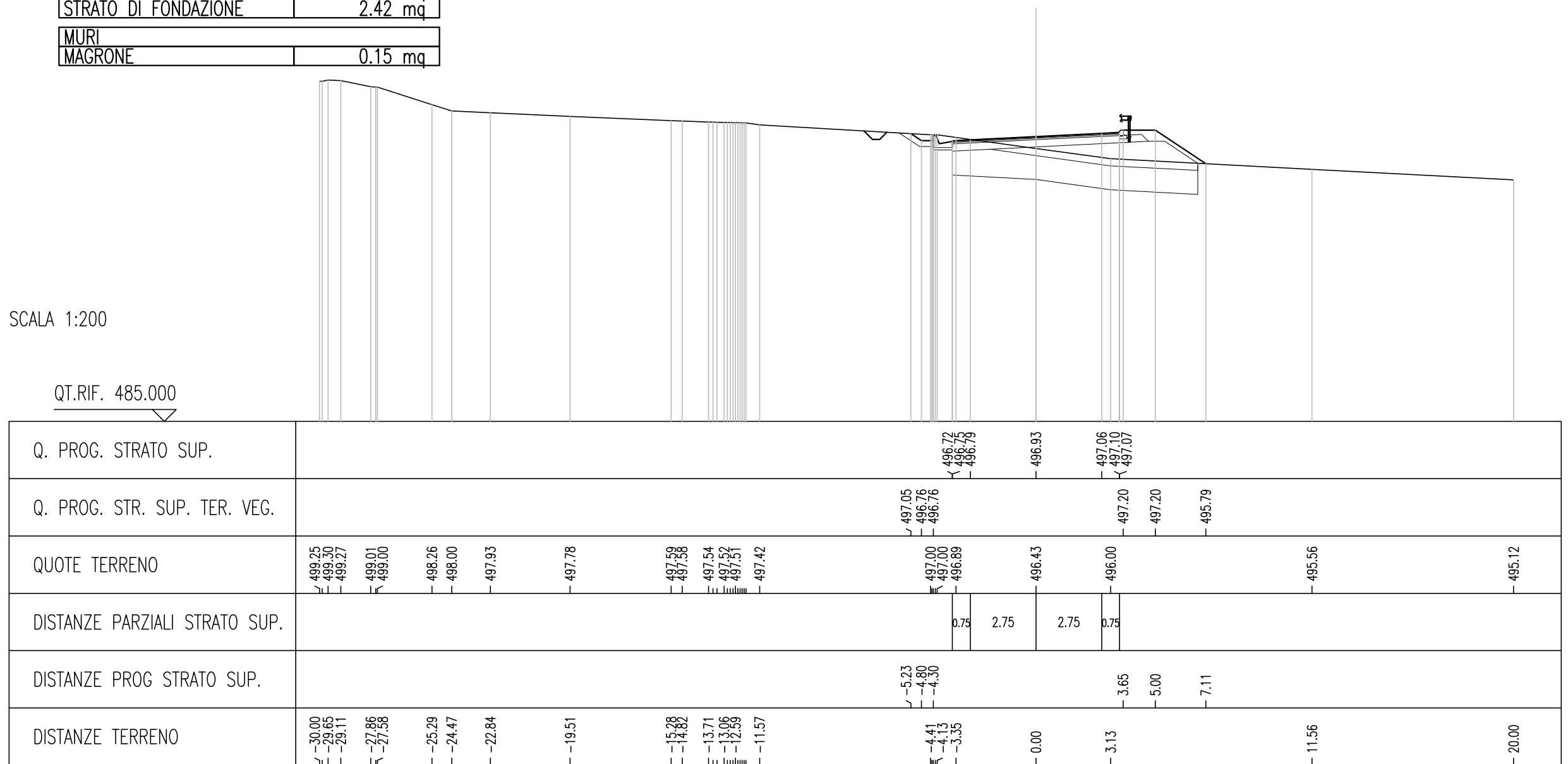


SEZIONE N. : 228  
 QT. PROGETTO : 496.926  
 DIST.PROG. : 2+168.938  
 DIST.PREC. : 8.938  
 DIST.SUCC. : 11.062

<b>SCAVI E BONIFICHE</b>	
STERRO	1.92 mq
SCOTICO	6.78 m
BONIFICA	10.27 mq
FOSSO (SEZ. OBBL.)	1.90 mq
<b>RILEVATI</b>	
RILEVATO	3.45 mq
TERRENO VEGETALE	1.09 mq
<b>SOVRASTRUTTURA STRADALE</b>	
STRATO DI USURA	0.20 mq
STRATO DI BINDER	0.28 mq
STRATO DI BASE	0.42 mq
STRATO DI FONDAZIONE	2.42 mq
<b>MURI</b>	
MAGRONE	0.15 mq

SCALA 1:200

QT.RIF. 485.000



SEZIONE N. : 229  
 QT. PROGETTO : 497.211  
 DIST.PROG. : 2+180.000  
 DIST.PREC. : 11.062  
 DIST.SUCC. : 6.938

SCAVI E BONIFICHE	
STERRO	1.59 mq
SCOTICO	7.56 m
BONIFICA	13.45 mq
FOSSO (SEZ. OBBL.)	2.00 mq
RILEVATI	
RILEVATO	3.88 mq
TERRENO VEGETALE	1.47 mq
SOVRASTRUTTURA STRADALE	
STRATO DI USURA	0.27 mq
STRATO DI BINDER	0.36 mq
STRATO DI BASE	0.54 mq
STRATO DI FONDAZIONE	3.35 mq
MURI	
MAGRONE	0.14 mq

SCALA 1:200

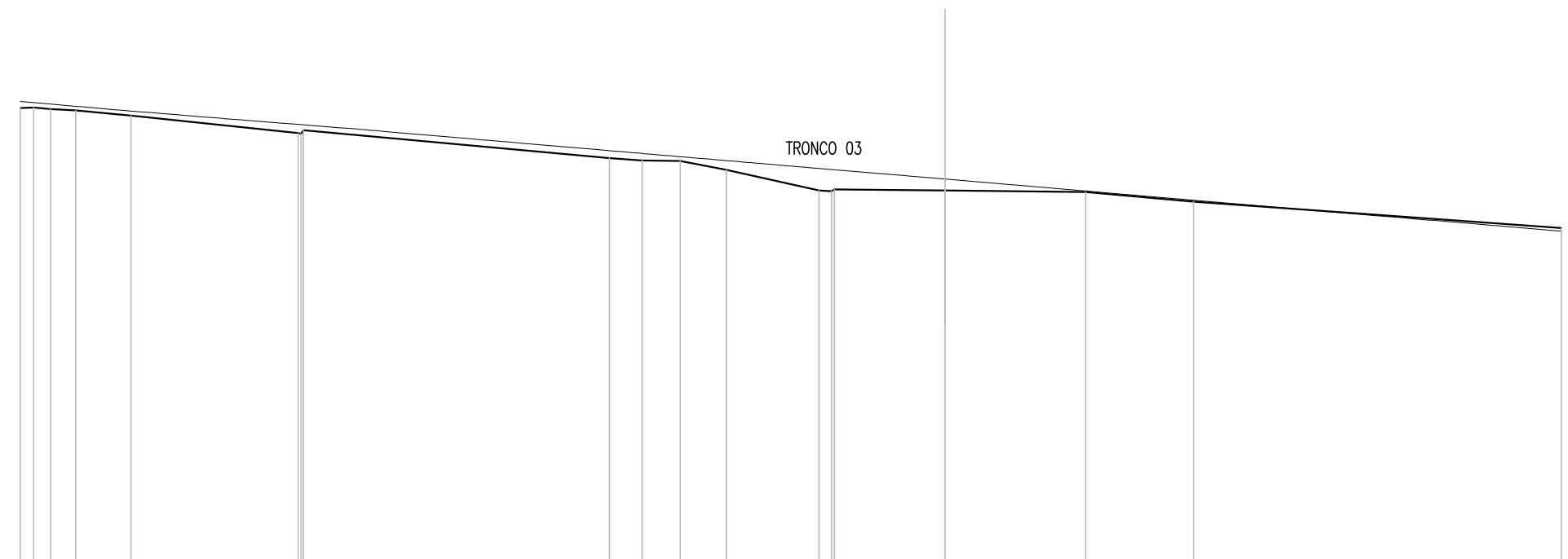
QT.RIF. 485.000

Q. PROG. STRATO SUP.												497.06	497.09	497.14	497.21	497.23	497.23	497.20																																			
Q. PROG. STR. SUP. TER. VEG.												497.12	497.19												497.33	497.33	495.88																										
QUOTE TERRENO	499.54	499.58	499.04		499.00	498.69	498.51	498.40	498.29	498.24	498.10	498.00	497.99	497.97	497.94			497.92	497.91	497.89	497.88	497.87	497.86	497.85	497.84	497.83	497.19			497.02	497.00	497.00	497.00	496.66	496.15			496.13	496.00	496.00	495.71			495.57	495.56	495.54	495.53	495.50	495.49	495.47	495.44	495.43	495.30
DISTANZE PARZIALI STRATO SUP.												1.96		2.75	2.75	1.55																																					
DISTANZE PROG STRATO SUP.												-6.32	-6.21	-4.86												-4.45	-5.80	-7.98																									
DISTANZE TERRENO	-30.00	-29.69	-26.60	-26.26	-25.06	-24.22	-23.73	-23.05	-22.77	-21.91	-21.24	-20.82	-19.87	-18.12			-17.30	-16.52	-15.79	-15.10	-14.43	-13.79	-13.18	-12.60	-12.05	-7.58			-4.66	-3.87	-3.31	-2.69	0.00	3.91			4.15	5.24	5.72	5.84	-10.93			14.33	14.91	15.46	15.98	16.51	16.99	17.44	18.24	18.46	20.00

SEZIONE N. : 230  
 QT. PROGETTO : 497.390  
 DIST.PROG. : 2+186.938  
 DIST.PREC. : 6.938  
 DIST.SUCC. : 2.392

SCALA 1:200

QT.RIF. 485.000

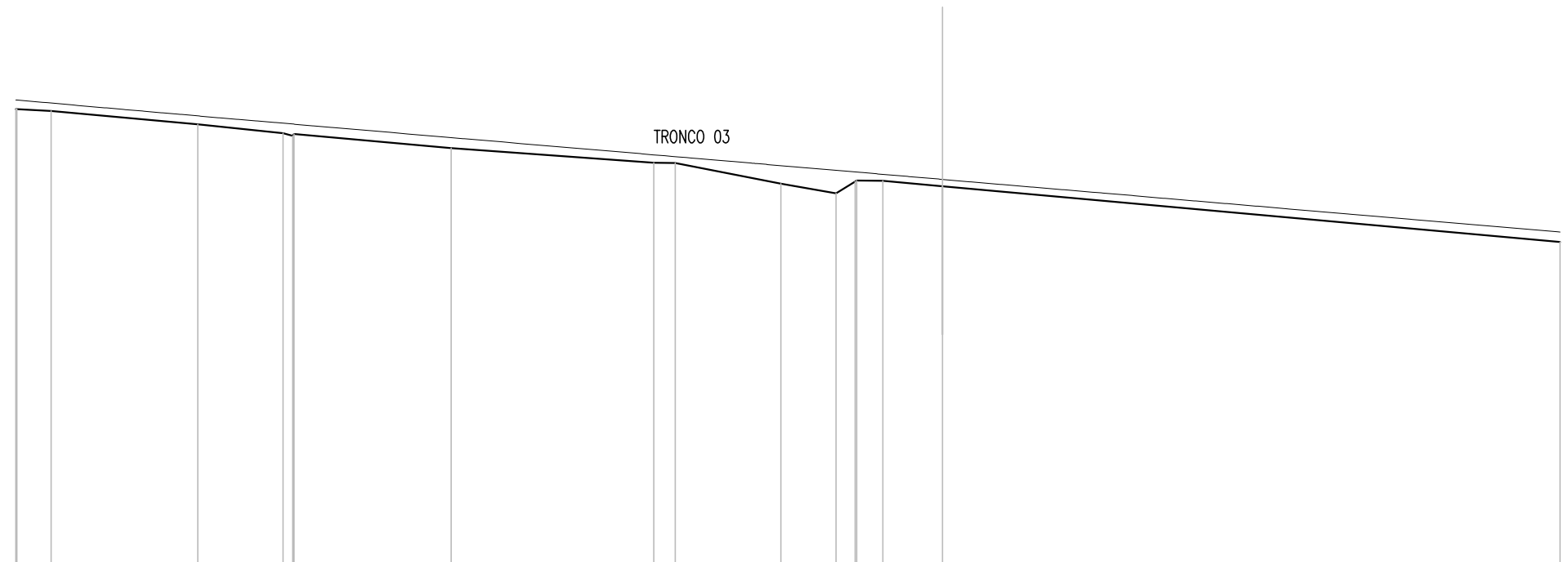


Q. PROG. STRATO SUP.																	
Q. PROG. STR. SUP. TER. VEG.																	
QUOTE TERRENO	499.69	499.72	499.66	499.62	499.45	498.88	498.98	498.07	498.00	497.98	497.69	497.02	497.05	497.02	496.97	496.66	495.80
DISTANZE PARZIALI STRATO SUP.																	
DISTANZE PROG STRATO SUP.																	
DISTANZE TERRENO	-30.00	-29.56	-29.02	-28.21	-26.41	-20.98	-20.82	-10.89	-9.82	-8.59	-7.09	-4.09	-3.59	0.00	4.57	8.07	20.00

SEZIONE N. : 231  
 QT. PROGETTO : 497.452  
 DIST.PROG. : 2+189.330  
 DIST.PREC. : 2.392  
 DIST.SUCC. : 0.402

SCALA 1:200

QT.RIF. 485.000

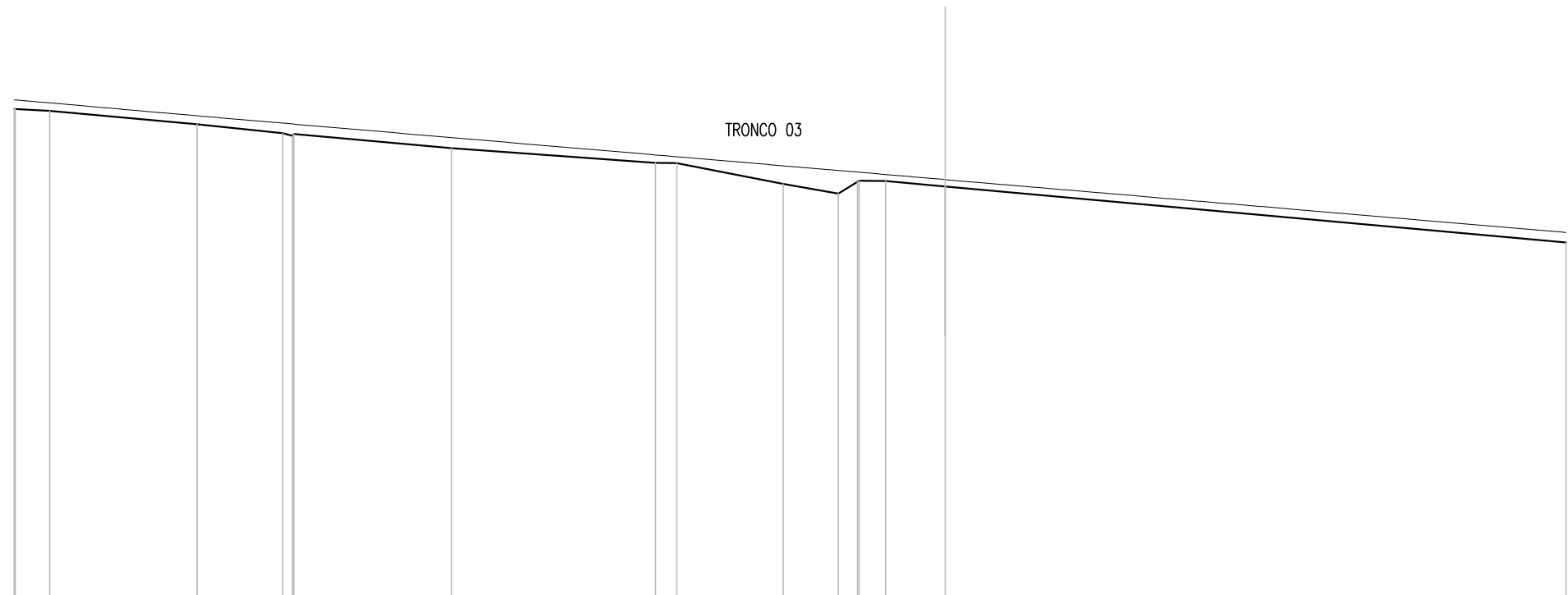


Q. PROG. STRATO SUP.	
Q. PROG. STR. SUP. TER. VEG.	
QUOTE TERRENO	<p>499.72 499.72 499.66</p> <p>499.23</p> <p>498.94 498.92</p> <p>498.46</p> <p>497.99 497.98</p> <p>497.31</p> <p>497.00 497.38 497.41 497.40</p> <p>497.23</p> <p>495.43</p>
DISTANZE PARZIALI STRATO SUP.	
DISTANZE PROG STRATO SUP.	
DISTANZE TERRENO	<p>30.00 29.97 28.86</p> <p>24.11</p> <p>21.35 21.00</p> <p>15.91</p> <p>9.34 8.65</p> <p>5.22</p> <p>3.44 2.82 2.77 1.92</p> <p>0.00</p> <p>20.00</p>

SEZIONE N. : 232  
 QT. PROGETTO : 497.452  
 DIST.PROG. : 2+189.732  
 DIST.PREC. : 0.402

SCALA 1:200

QT.RIF. 484.000



Q. PROG. STRATO SUP.	
Q. PROG. STR. SUP. TER. VEG.	
QUOTE TERRENO	499.72 499.72 - 499.66  - 499.23  498.94 498.92  - 498.46  - 497.99 - 497.98  - 497.31  497.00 497.38 497.41 497.40  - 497.23        - 495.43
DISTANZE PARZIALI STRATO SUP.	
DISTANZE PROG STRATO SUP.	
DISTANZE TERRENO	-30.00 -29.97 -28.86  -24.11  -21.35 -21.00  -15.91  -9.34 -8.65  -5.22  -3.44 -2.83 -2.77 -1.92  0.00      -20.00

SEZIONI CORRELATE TRONCO 2

SCAVI E BONIFICHE	
STERRO	3.47 mq
SCOTICO	4.03 m
BONIFICA	10.62 mq
FOSSO (SEZ. OBBL.)	0.47 mq

RILEVATI	
TERRENO VEGETALE	1.20 mq

SOVRASTRUTTURA STRADALE	
STRATO DI USURA	0.20 mq
STRATO DI BINDER	0.28 mq
STRATO DI BASE	0.42 mq
STRATO DI FONDAZIONE	2.76 mq

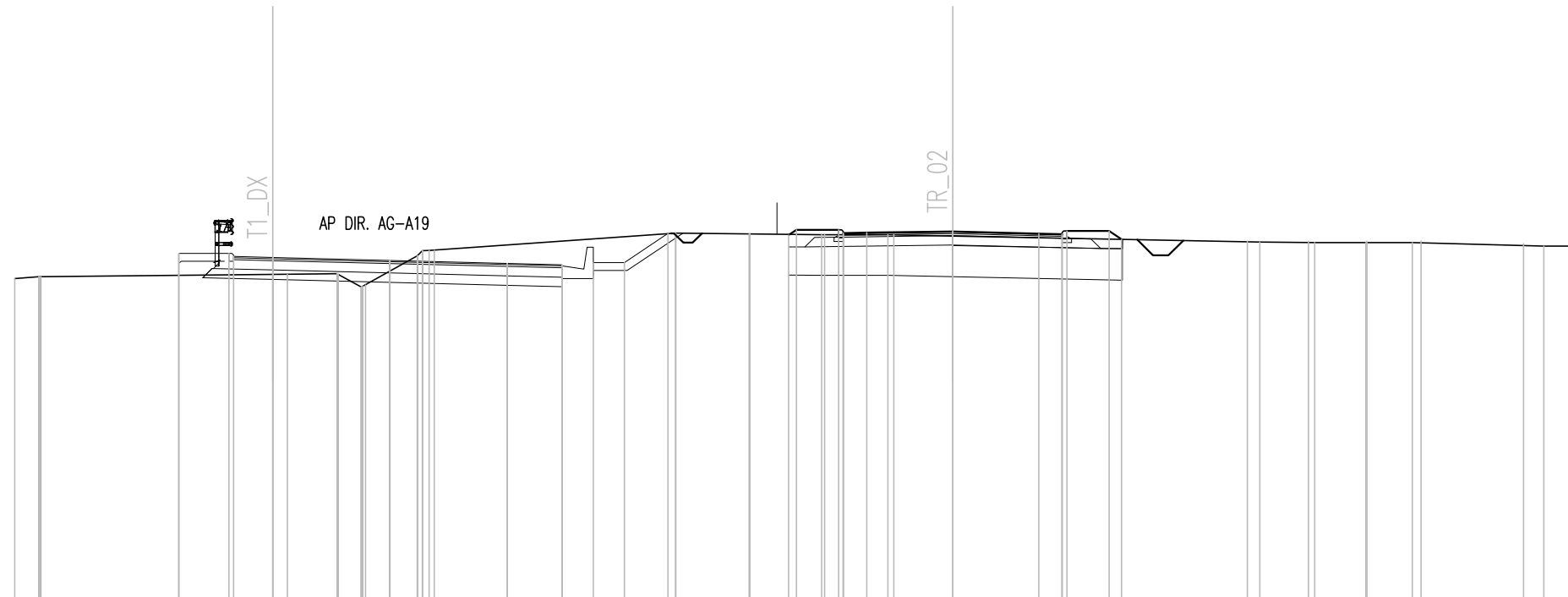
MANUFATTI	
MAGRONE	0.14 mq

SEZIONE N. : 1  
 QT. PROGETTO : 516.949  
 DIST.PROG. : 0+000.000

SEZIONE N. : 47-AP  
 QT. PROGETTO : 517.781  
 DIST.PROG. : 0+437.331  
 DIST.PREC. : 7.331  
 DIST.SUCC. : 2.669

SCALA 1:200

QT.RIF. 506.000



Q. PROG. STRATO SUP.		516.98	516.95	516.86	516.76	516.72	516.68	517.70	517.74	517.78	517.71	517.69	517.66																	
Q. PROG. STR. SUP. TER. VEG.		517.07	517.08	517.08	516.79	516.79	517.72	517.67	517.83	517.83	517.79	517.79	517.53																	
QUOTE TERRENO	-516.27	516.33	516.33	516.40	516.41	516.43	516.41	516.07	517.00	517.18	517.73	517.73	517.73	517.68	517.69	517.63	517.65	517.48	517.44	517.47	517.43	517.42	517.47	517.43	517.39	517.31	517.31			
DISTANZE PARZIALI STRATO SUP.			1.25	3.75	3.75	1.75		9.00	0.75	2.75	2.75	0.75																		
DISTANZE PROG STRATO SUP.		-24.76	-24.75	-23.15			-11.50	-10.50	-9.10		-5.25	-3.00	-3.65					-3.65	-5.00	-5.40										
DISTANZE TERRENO	-30.00	-29.23	-29.16	-21.75	-21.28	-19.68	-19.65	-18.78	-17.12	-16.58	-8.86	-8.86	-6.51	-6.49	-4.19	-4.10	-2.08	-1.88	0.00	9.42	9.82	11.38	11.38	13.51	13.24	14.70	14.98	18.25	18.90	20.00





SCAVI E BONIFICHE	
STERRO	3.23 mq
BONIFICA	9.45 mq
FOSSO (SEZ. OBBL.)	0.48 mq
RILEVATI	
TERRENO VEGETALE	1.18 mq
SOVRASTRUTTURA STRADALE	
STRATO DI USURA	0.20 mq
STRATO DI BINDER	0.28 mq
STRATO DI BASE	0.42 mq
STRATO DI FONDAZIONE	2.75 mq
MANUFATTI	
MAGRONE	0.14 mq

SEZIONE N. : 3

QT. PROGETTO : 516.813

DIST.PROG. : 0+020.000

SEZIONE N. : 49\_AP

QT. PROGETTO : 517.096

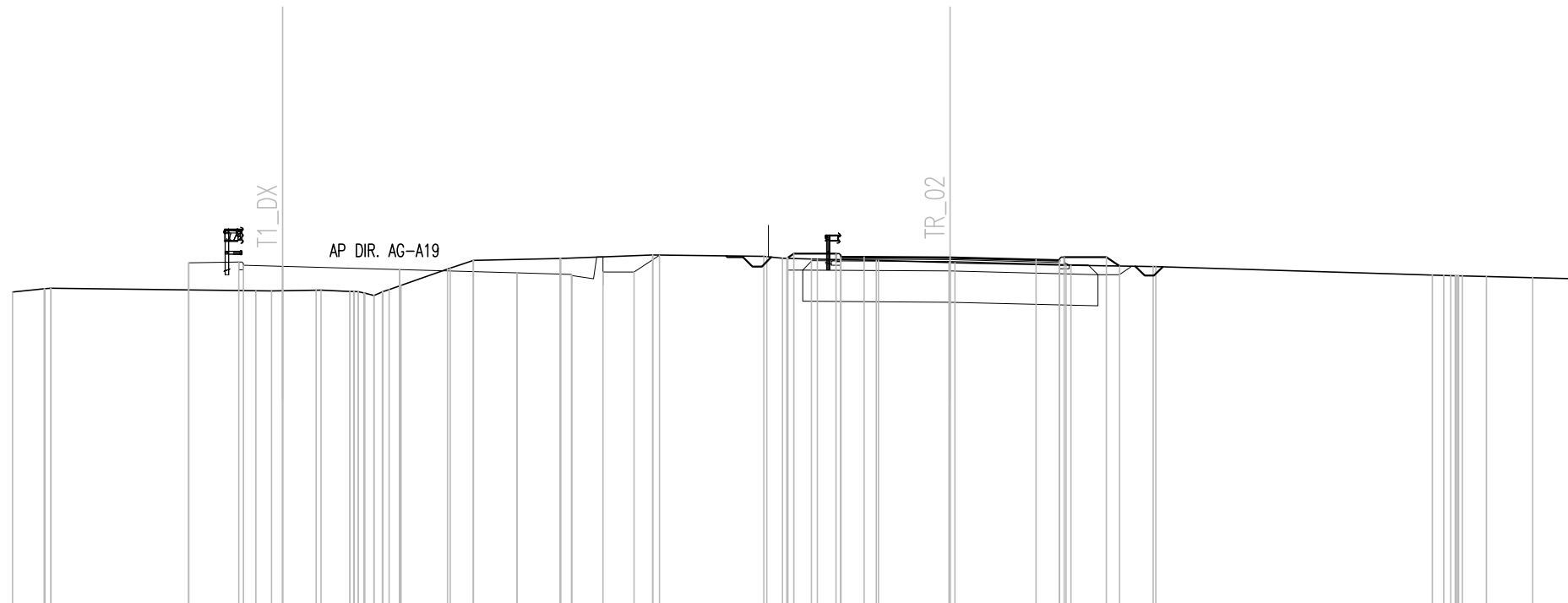
DIST.PROG. : 0+457.293

DIST.PREC. : 7.293

DIST.SUCC. : 2.707

SCALA 1:200

QT.RIF. 506.000



Q. PROG. STRATO SUP.			516.85	516.81		516.71		516.61		516.56	516.52			517.09	517.12	517.11		517.10		517.03	517.01	516.98																														
Q. PROG. STR. SUP. TER. VEG.			516.92	516.93		516.95		516.85		516.81		516.71		516.63	516.63	517.17		517.09	517.22		517.22		517.09	517.11	516.83																											
QUOTE TERRENO		515.98	515.99	516.09	516.11		516.03	516.03	516.05	516.06	516.06	516.01	515.96	515.99	516.21		516.72	516.76	517.00		517.06	517.07		517.17	517.17		517.13	517.08	517.07	517.04		517.00	517.00		516.94	516.93		516.86	516.85		516.82	516.81					516.54	516.53	516.52	516.51	516.48	516.42
DISTANZE PARZIALI STRATO SUP.						1.25		3.75		3.75		1.75		8.61		0.75	2.75		2.75		0.75																															
DISTANZE PROG STRATO SUP.			-24.37	-24.36		-22.76										-11.11	-10.11	-9.30			-5.20	-5.00		-3.65																												
DISTANZE TERRENO		-30.05	-30.00	-28.99	-28.77		-22.21	-21.72	-21.36	-20.29	-20.13	-19.41	-18.75	-18.17	-17.57		-16.09	-16.00	-15.25		-12.48	-12.46		-9.52	-9.51		-5.97	-5.36	-5.23	-4.25		-2.36	-2.30		-0.04	0.15		3.71	3.86		6.50	6.58					15.43	16.02	16.39	17.16	18.64	20.00

SCAVI E BONIFICHE	
STERRO	3.77 mq
BONIFICA	9.45 mq
FOSSO (SEZ. OBBL.)	0.47 mq

RILEVATI	
TERRENO VEGETALE	1.15 mq

SOVRASTRUTTURA STRADALE	
STRATO DI USURA	0.20 mq
STRATO DI BINDER	0.28 mq
STRATO DI BASE	0.42 mq
STRATO DI FONDAZIONE	2.75 mq

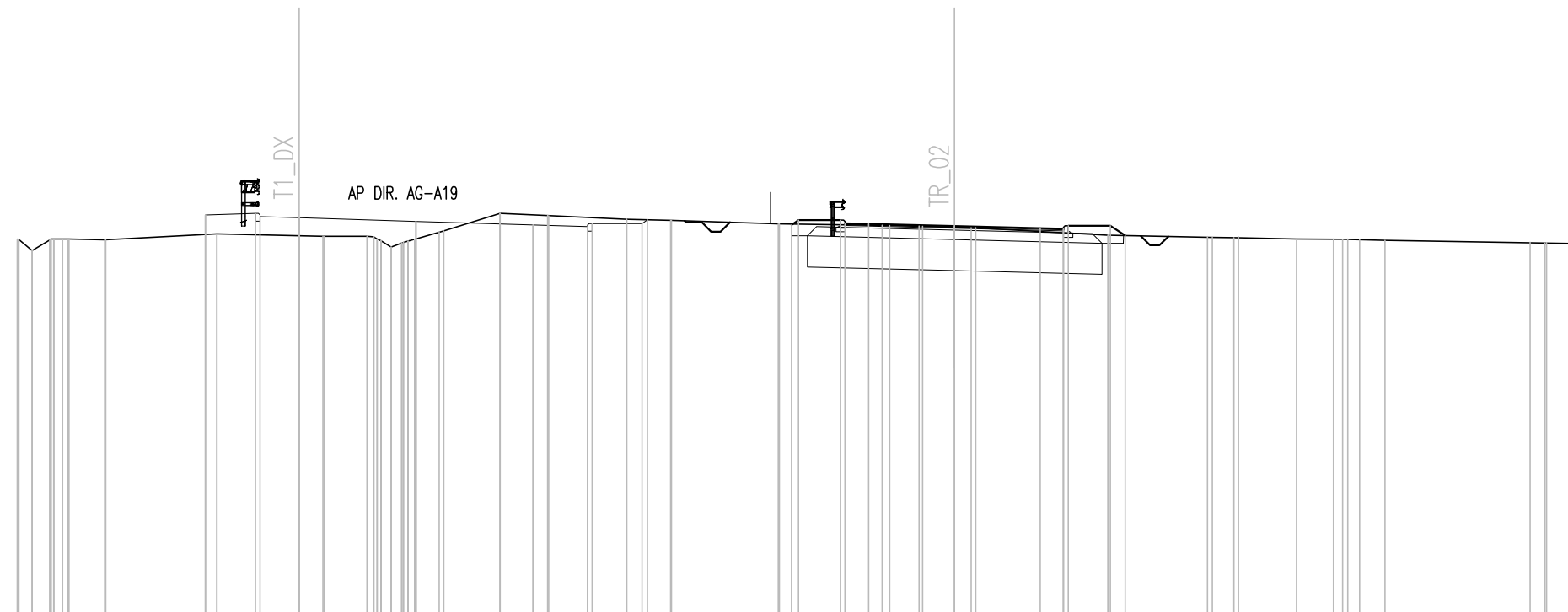
MANUFATTI	
MAGRONE	0.14 mq

SEZIONE N. : 4  
 QT. PROGETTO : 516.678  
 DIST.PROG. : 0+040.000

SEZIONE N. : 51\_AP  
 QT. PROGETTO : 516.412  
 DIST.PROG. : 0+477.207  
 DIST.PREC. : 7.207  
 DIST.SUCC. : 2.793

SCALA 1:200

QT.RIF. 504.000



Q. PROG. STRATO SUP.		516.72	516.68	516.56	516.45	516.39	516.35	516.47	516.50	516.41	516.34	516.32	516.29																																		
Q. PROG. STR. SUP. TER. VEG.		516.76	516.82			516.49	516.49	516.45	516.60	516.60		516.42	516.42	516.11																																	
QUOTE TERRENO		516.00	516.16	516.10	516.08	516.09	516.00	515.93	516.00	516.22	516.26	516.82	516.82	516.75	516.74	516.63	516.59	516.59	516.49	516.48	516.44	516.43	516.41	516.40	516.38	516.36	516.36	516.12	516.13	516.07	516.05	516.07	516.00	516.00	515.99	515.99	515.95	515.90	515.87	515.86	515.85						
DISTANZE PARZIALI STRATO SUP.			1.25	3.75	3.75	1.75		8.26		0.75	2.75	2.75	0.75																																		
DISTANZE PROG STRATO SUP.		24.02	24.01	22.41				11.61	10.01	9.84		5.22	5.00	3.65		3.65	5.00	5.47																													
DISTANZE TERRENO		30.05	29.57	29.01	28.44	28.40	27.25	27.21	23.65	23.64	21.01	20.25	20.21	18.83	17.72	17.27	16.38	14.58	14.56	13.04	13.01	10.51	9.10	9.08	5.65	5.61	2.31	2.08	1.13	1.02	0.00	0.54	0.68	4.92	4.94	8.12	8.27	9.11	10.97	12.16	12.10	12.99	13.81	18.46	18.93	18.99	20.00

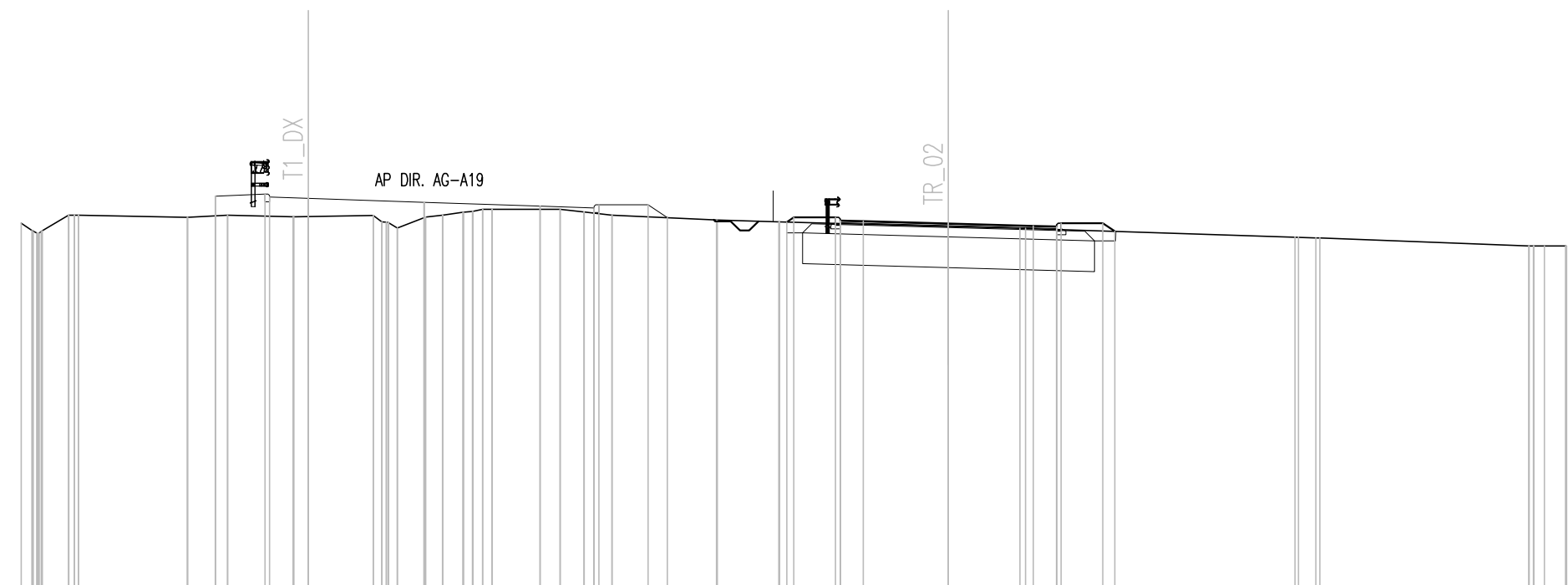
SCAVI E BONIFICHE	
STERRO	3.55 mq
BONIFICA	9.44 mq
FOSSO (SEZ. OBBL.)	0.47 mq
RILEVATI	
TERRENO VEGETALE	1.14 mq
SOVRASTRUTTURA STRADALE	
STRATO DI USURA	0.20 mq
STRATO DI BINDER	0.28 mq
STRATO DI BASE	0.42 mq
STRATO DI FONDAZIONE	2.75 mq
MANUFATTI	
MAGRONE	0.14 mq

SEZIONE N. : 5  
 QT. PROGETTO : 516.542  
 DIST.PROG. : 0+060.000

SEZIONE N. : 53\_AP  
 QT. PROGETTO : 515.730  
 DIST.PROG. : 0+497.074  
 DIST.PREC. : 7.074  
 DIST.SUCC. : 2.926

SCALA 1:200

QT.RIF. 504.000



Q. PROG. STRATO SUP.			516.58	516.54		516.42		516.29		516.23	516.19			515.80	515.83	515.81		515.73		515.66	515.63	515.60																	
Q. PROG. STR. SUP. TER. VEG.																																							
QUOTE TERRENO	515.74	515.42	515.50	516.00	515.93	515.93	515.99	515.76	515.58	515.93	516.00	516.12	516.19	516.19	516.19	516.10	516.00	515.85	515.84	515.78	515.78		515.64	515.64	515.58	515.58		515.30	515.27	515.26									
DISTANZE PARZIALI STRATO SUP.				1.25	3.75	3.75	1.75			7.96				0.75	2.75	2.75	0.75																						
DISTANZE PROG STRATO SUP.																																							
DISTANZE TERRENO	30.00	29.49	29.31	28.47	28.15	24.63	24.61	23.72	23.71	22.11	21.20	20.71	18.61	18.91	17.83	16.92	16.37	16.35	15.40	14.77	14.77	12.56	11.79	10.88	7.50	7.47	5.49	5.46	3.65	0.00	2.32	2.50	11.22	11.89	12.02	18.78	19.29	19.97	20.00



SCAVI E BONIFICHE	
STERRO	0.66 mq
SCOTICO	10.99 m
BONIFICA	11.00 mq
FOSSO (SEZ. OBBL.)	0.45 mq

SEZIONE N. : 8  
 QT. PROGETTO : 516.136  
 DIST.PROG. : 0+120.000

SEZIONE N. : 59-AP  
 QT. PROGETTO : 514.000  
 DIST.PROG. : 0+556.399  
 DIST.PREC. : 6.399  
 DIST.SUCC. : 3.089

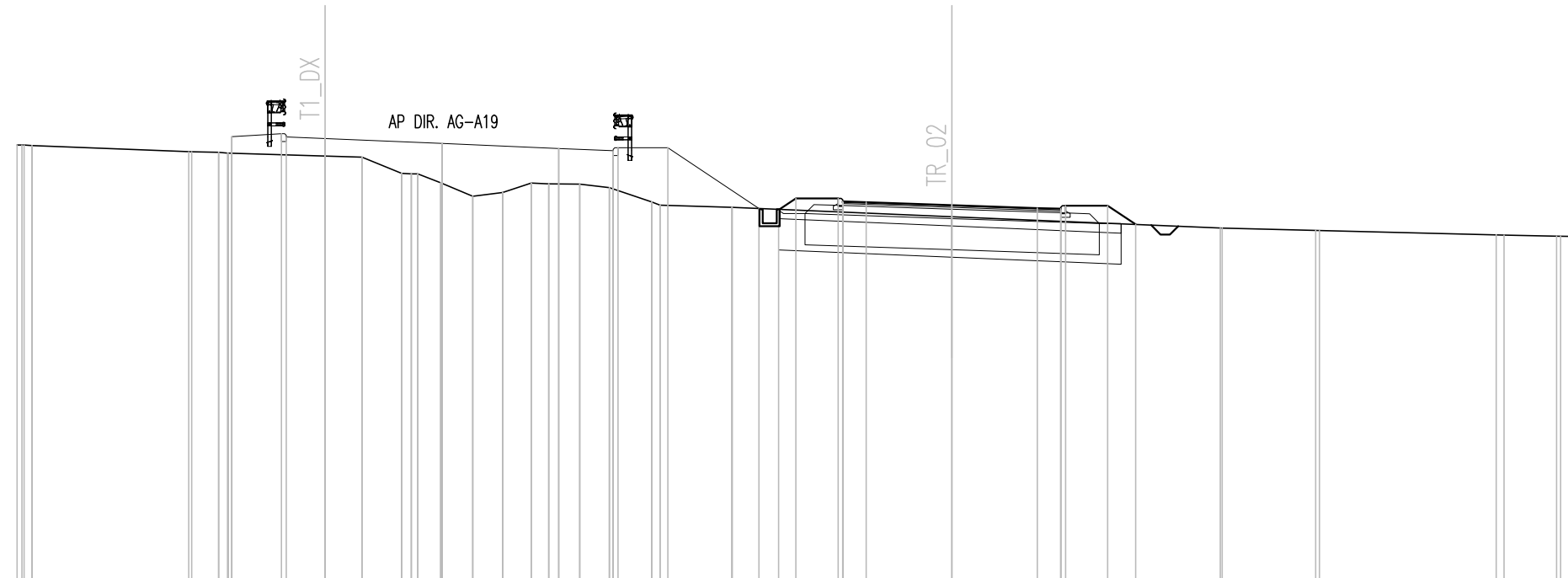
RILEVATI	
TERRENO VEGETALE	1.21 mq

SOVRASTRUTTURA STRADALE	
STRATO DI USURA	0.20 mq
STRATO DI BINDER	0.28 mq
STRATO DI BASE	0.42 mq
STRATO DI FONDAZIONE	2.75 mq

MANUFATTI	
MAGRONE	0.14 mq

SCALA 1:200

QT.RIF. 502.000



Q. PROG. STRATO SUP.			516.19	516.14		515.98	515.82	515.74	515.70		514.09	514.12	514.06	514.00	513.91	513.88	513.85																						
Q. PROG. STR. SUP. TER. VEG.			516.19	516.19		516.29					515.84	515.84	513.89	513.84	514.22	514.22		513.98	513.98	513.38																			
QUOTE TERRENO	515.93	515.91	515.90	515.71	515.70	515.66	515.57	515.54	515.54	515.02	515.00	514.72	514.28	514.40	514.40	514.68	514.68	514.88	514.56	514.10	514.00	513.93	513.93	513.63	513.27	513.26	513.19	513.19	513.05	513.04	513.00	512.99							
DISTANZE PARZIALI STRATO SUP.						1.25	3.75	3.75	1.75		7.36	0.75	2.75	2.75	0.75																								
DISTANZE PROG STRATO SUP.				-23.12	-23.11		-21.51					-10.71	-9.11		-6.19	-5.56	-5.00		-3.65						-3.65	-5.00	-5.90												
DISTANZE TERRENO	-30.00	-29.92	-29.51	-24.49	-24.39	-23.54	-23.22	-20.11	-18.93	-17.66	-17.14	-16.40	-15.37	-14.42	-14.42	-12.93	-11.94	-10.94	-10.99	-9.63	-9.37				-7.06	-7.05		0.00			8.62	8.68	11.68	11.80	17.48	17.72	19.41	19.89	20.00



SCAVI E BONIFICHE	
STERRO	6.41 mq
BONIFICA	8.23 mq
FOSSO (SEZ. OBBL.)	0.45 mq

RILEVATI	
TERRENO VEGETALE	0.68 mq

SOVRASTRUTTURA STRADALE	
STRATO DI USURA	0.20 mq
STRATO DI BINDER	0.28 mq
STRATO DI BASE	0.42 mq
STRATO DI FONDAZIONE	2.43 mq

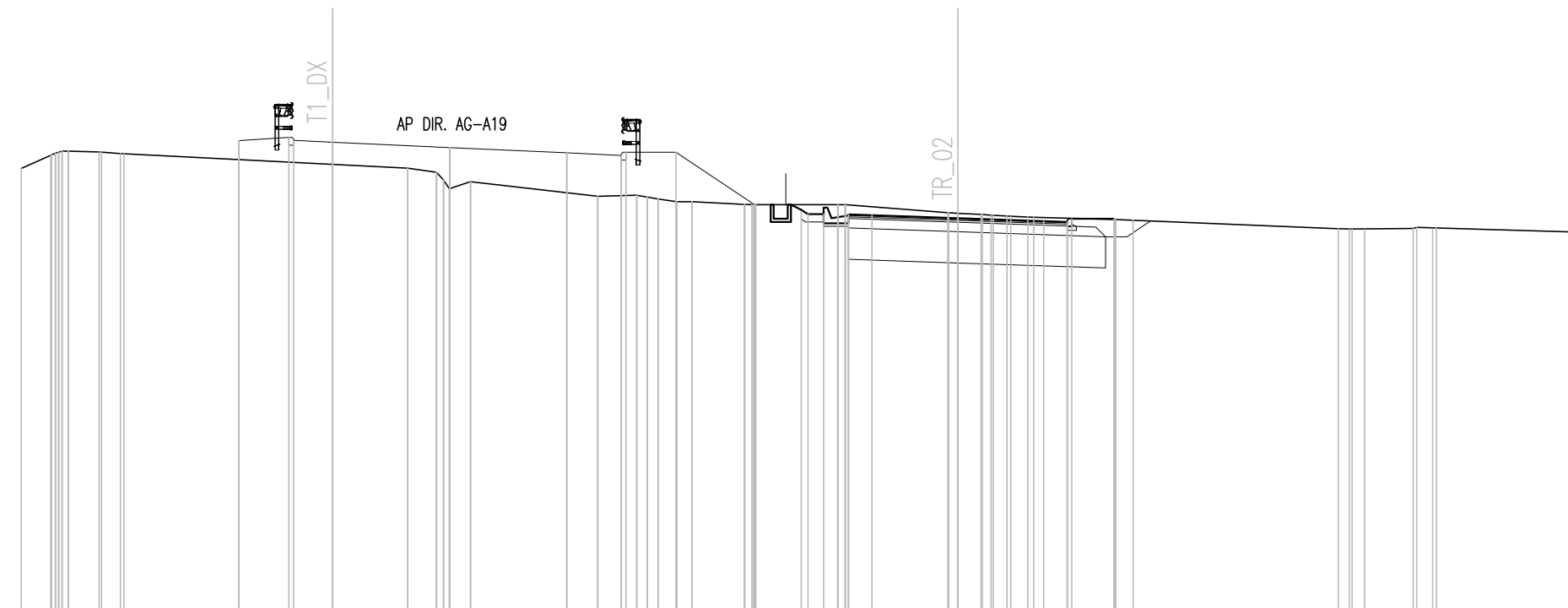
MANUFATTI	
MAGRONE	0.15 mq

SEZIONE N. : 13 SEZIONE N. : 9  
 QT. PROGETTO : 515.990 QT. PROGETTO : 516.001  
 DIST.PROG. : 0+200.000 DIST.PROG. : 0+140.000

SEZIONE N. : 61-AP  
 QT. PROGETTO : 513.567  
 DIST.PROG. : 0+576.093  
 DIST.PREC. : 6.093  
 DIST.SUCC. : 3.907

SCALA 1:200

QT.RIF. 501.000



Q. PROG. STRATO SUP.			516.06	516.00	515.83	515.66	515.58	515.54		513.66	513.66	513.57	513.47	513.42																																		
Q. PROG. STR. SUP. TER. VEG.			516.04	516.05				515.68	515.68	514.00	513.84	513.70		513.55	513.55	513.53																																
QUOTE TERRENO	515.16	515.58			515.29	515.17	515.04	514.51	514.74	514.27	514.27	514.30	514.18	514.09	514.10	514.01	514.00	514.00	513.74	513.73	513.69	513.64	513.61	513.59		513.53	513.50			513.23	513.22	513.24	513.24	513.26	513.13	513.12												
DISTANZE PARZIALI STRATO SUP.					1.25	3.75	3.75	1.75		7.28	0.75	2.75	2.75	0.75																																		
DISTANZE PROG STRATO SUP.			-23.03	-23.02	-21.43					-10.63			-9.03		-6.51	-5.02	-4.30								-3.65	5.00	5.03																					
DISTANZE TERRENO	-30.00	-29.05	-28.49	-28.71	-29.48	-27.50	-26.82	-26.71		-20.03	-17.62	-16.70	-16.28	-15.61	-15.60	-11.54	-11.53	-10.28	-9.60	-9.00	-8.51	-8.51	-6.84	-6.47	-3.85	-3.60			-0.32	0.00	0.74	1.57	2.24	2.43			-5.06	-5.61			12.18	12.86	13.02	14.59	15.21	15.33	19.97	20.00





SCAVI E BONIFICHE	
SCOTICO	11.08 m
BONIFICA	11.08 mq
FOSSO (SEZ. OBBL.)	0.46 mq

RILEVATI	
RILEVATO	1.58 mq
TERRENO VEGETALE	1.37 mq

SOVRASTRUTTURA STRADALE	
STRATO DI USURA	0.20 mq
STRATO DI BINDER	0.28 mq
STRATO DI BASE	0.42 mq
STRATO DI FONDAZIONE	2.75 mq

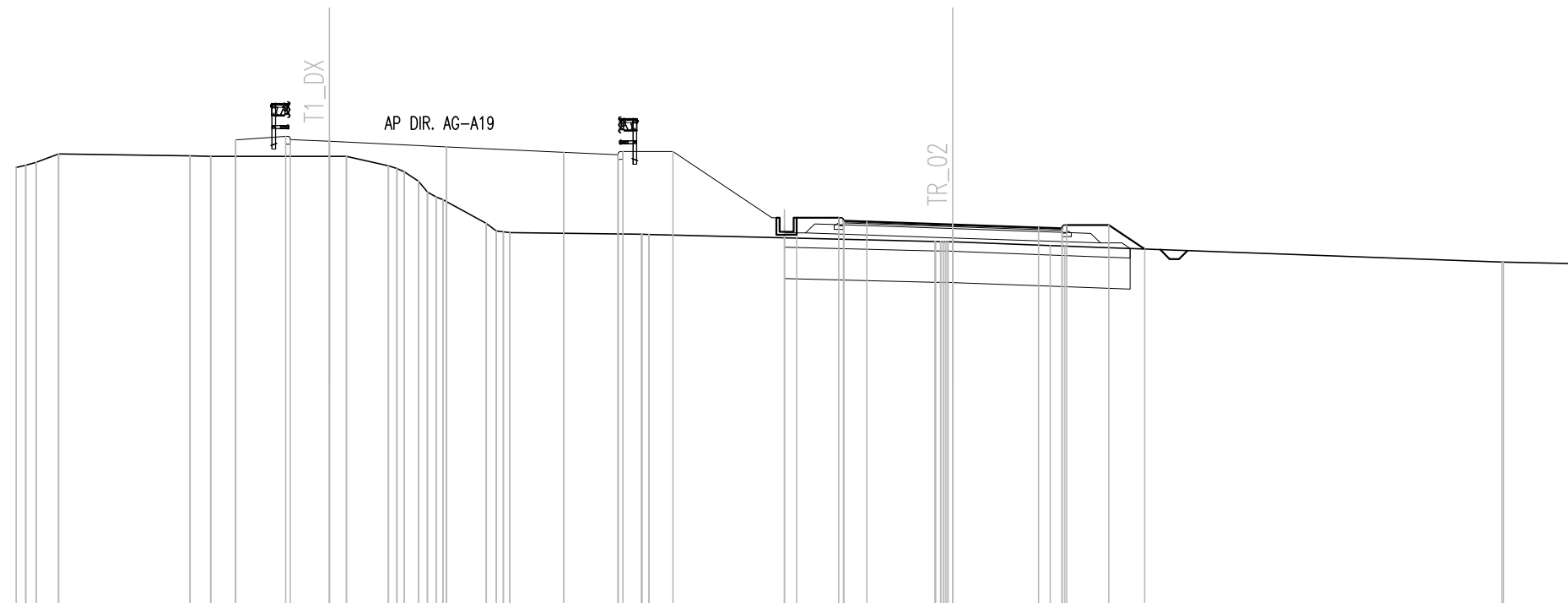
MANUFATTI	
MAGRONE	0.14 mq

SEZIONE N. : 11  
 QT. PROGETTO : 515.865  
 DIST.PROG. : 0+160.000

SEZIONE N. : 63-AP  
 QT. PROGETTO : 513.205  
 DIST.PROG. : 0+595.773  
 DIST.PREC. : 5.773  
 DIST.SUCC. : 4.227

SCALA 1:200

QT.RIF. 501.000



Q. PROG. STRATO SUP.			515.92	515.87		515.69		515.52		515.44	515.40		513.29	513.32	513.30		513.20		513.11	513.09	513.06					
Q. PROG. STR. SUP. TER. VEG.			515.91	515.91		516.02				515.54	515.54		513.15	513.42	513.42				513.19	513.19	512.42					
QUOTE TERRENO	515.03	515.20	515.20	515.46		515.40	515.38	515.38		515.08	514.89	514.39	514.09	514.00		513.25	512.97	512.95				512.00	512.00	511.95	511.95	
DISTANZE PARZIALI STRATO SUP.						1.25		3.75		3.75	1.75		7.22		0.75	2.75		2.75		0.75						
DISTANZE PROG STRATO SUP.			-22.97	-22.96		-21.37					-10.57		-8.97		-5.39	-5.00		-3.65			-3.65		-5.00	-6.15		
DISTANZE TERRENO	-30.00	-29.36	-29.36	-28.64		-24.43	-24.42	-23.76		-19.97	-19.42		-18.08	-17.37	-17.11	-16.55	-16.33		-14.95	-14.40	-14.19				-9.96	-9.73

SCAVI E BONIFICHE	
SCOTICO	11.26 m
BONIFICA	11.26 mq
FOSSO (SEZ. OBBL.)	0.49 mq

RILEVATI	
RILEVATO	5.20 mq
TERRENO VEGETALE	1.22 mq

SOVRASTRUTTURA STRADALE	
STRATO DI USURA	0.20 mq
STRATO DI BINDER	0.28 mq
STRATO DI BASE	0.42 mq
STRATO DI FONDAZIONE	2.75 mq

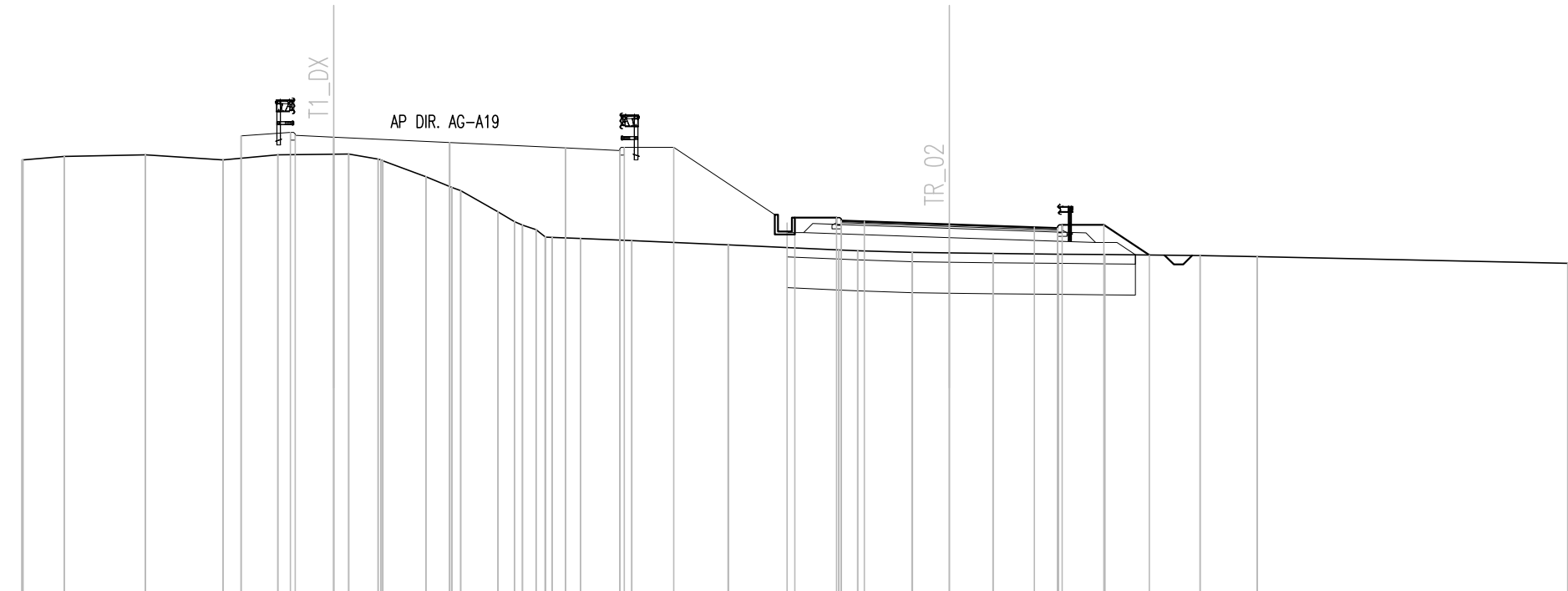
MANUFATTI	
MAGRONE	0.14 mq

SEZIONE N. : 12  
QT. PROGETTO : 515.730  
DIST.PROG. : 0+180.000

SEZIONE N. : 65-AP  
QT. PROGETTO : 512.913  
DIST.PROG. : 0+615.452  
DIST.PREC. : 5.452  
DIST.SUCC. : 4.548

SCALA 1:200

QT.RIF. 501.000



Q. PROG. STRATO SUP.				515.79	515.73		515.56		515.38	515.30	515.26		513.00	513.03	513.01		512.91		512.82	512.79	512.76																																											
Q. PROG. STR. SUP. TER. VEG.				515.77	515.78		515.89			515.40	515.40		512.95	513.13	513.13				512.89	512.89	511.92																																											
QUOTE TERRENO	515.00	515.00	515.11		515.16	515.16	515.16	515.16	515.18	515.18	514.97	514.45	514.10	514.00	513.32	513.00	512.74	512.49	512.46	512.38	512.38		512.24	512.24		512.09	512.06	512.06		512.00	512.00	511.98		511.97	511.97		511.95	511.95		511.93	511.93		511.90	511.90		511.86	511.86		511.65	511.65														
DISTANZE PARZIALI STRATO SUP.						1.25		3.75			3.75		1.75				7.17		0.75		2.75		2.75	0.75																																								
DISTANZE PROG STRATO SUP.							-22.93	-22.92		-21.32				-10.52	-8.92		-5.25	-5.00		-3.65																																												
DISTANZE TERRENO	30.01	29.97	28.64		26.02	26.01		23.50		21.73	21.73		19.92	19.43		18.48	18.33		16.94		16.10	15.82		14.61	14.07		13.37	12.85	12.85		11.93		10.27	10.27		7.16	7.16		3.58	2.97	2.97		1.21	1.19		0.00		1.41	1.42		3.53	3.53		5.02	5.03		8.11	8.12		9.96	9.96		20.00	20.08





SCAVI E BONIFICHE	
SCOTICO	12.09 m
BONIFICA	12.09 mq
FOSSO (SEZ. OBBL.)	0.47 mq

RILEVATI	
RILEVATO	9.22 mq
TERRENO VEGETALE	1.49 mq

SOVRASTRUTTURA STRADALE	
STRATO DI USURA	0.20 mq
STRATO DI BINDER	0.28 mq
STRATO DI BASE	0.42 mq
STRATO DI FONDAZIONE	2.75 mq

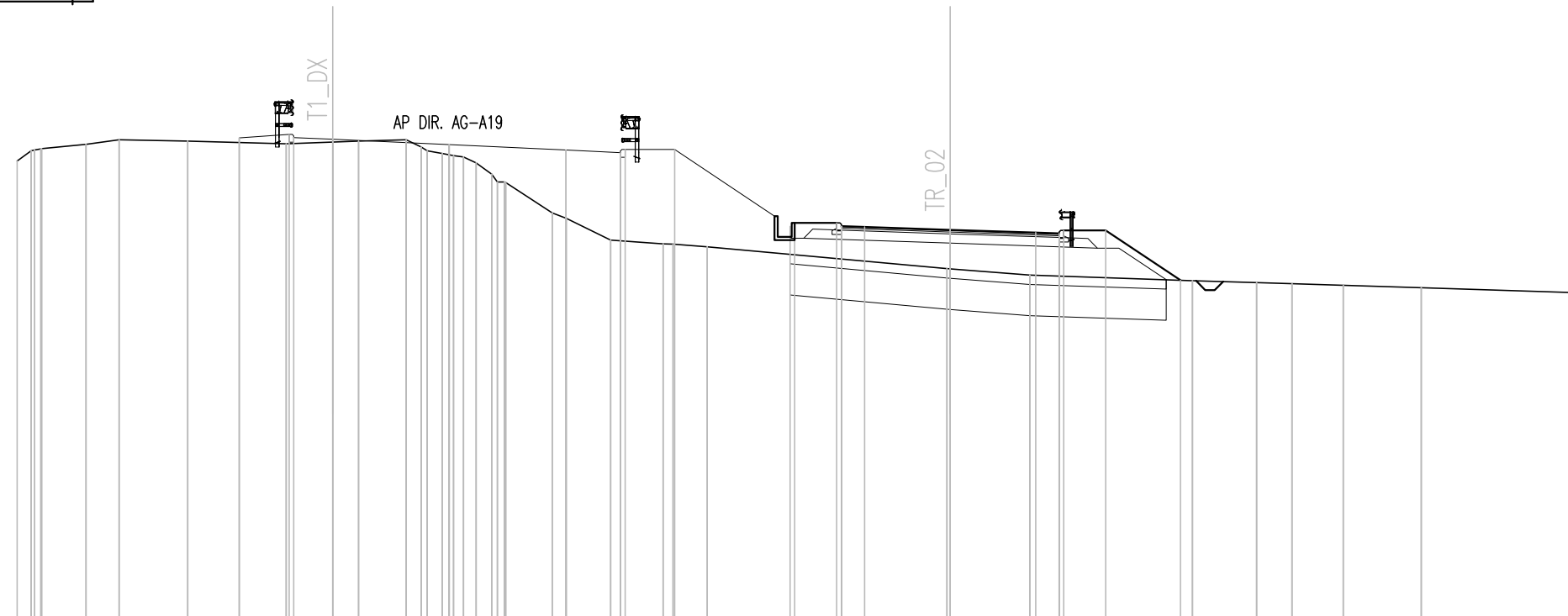
MANUFATTI	
MAGRONE	0.14 mq

SEZIONE N. : 15  
 QT. PROGETTO : 515.369  
 DIST.PROG. : 0+240.000

SEZIONE N. : 71-AP  
 QT. PROGETTO : 512.460  
 DIST.PROG. : 0+674.494  
 DIST.PREC. : 4.494  
 DIST.SUCC. : 5.506

SCALA 1:200

QT.RIF. 500.000



Q. PROG. STRATO SUP.					515.43	515.37		515.20		515.02		514.94	514.90				512.55	512.58	512.53		512.46		512.37	512.34	512.31											
Q. PROG. STR. SUP. TER. VEG.					515.41	515.41		515.53					515.04	515.04				512.57	512.68	512.68				512.44	512.44	510.84										
QUOTE TERRENO	515.00	515.07	515.21	515.35	515.31		515.22	515.28	515.31	515.35	515.12	514.91	514.80	514.24	513.98	513.00	512.82	512.13	512.01	512.00	511.91		511.21	511.20	511.00	510.83	510.83	510.76	510.73	510.67	510.60	510.60	510.44	510.44		
DISTANZE PARZIALI STRATO SUP.							1.25			3.75		3.75		1.75			7.11		0.75	2.75		2.75	0.75													
DISTANZE PROG STRATO SUP.						-22.86	-22.86		-21.26								-10.46		-8.86		-5.15	-5.00	-3.65		-3.65	-5.00	-7.40									
DISTANZE TERRENO	-29.55	-29.21	-27.78	-26.73	-24.52		-21.35	-19.86	-19.03	-17.49	-17.01	-16.33	-15.65	-14.74	-14.29	-12.79	-12.35	-10.92	-9.23	-8.92	-7.82		-0.11	0.00	-2.55		7.79	7.79	9.85	9.85	-10.99	-12.63	15.14	15.14	20.00	20.14

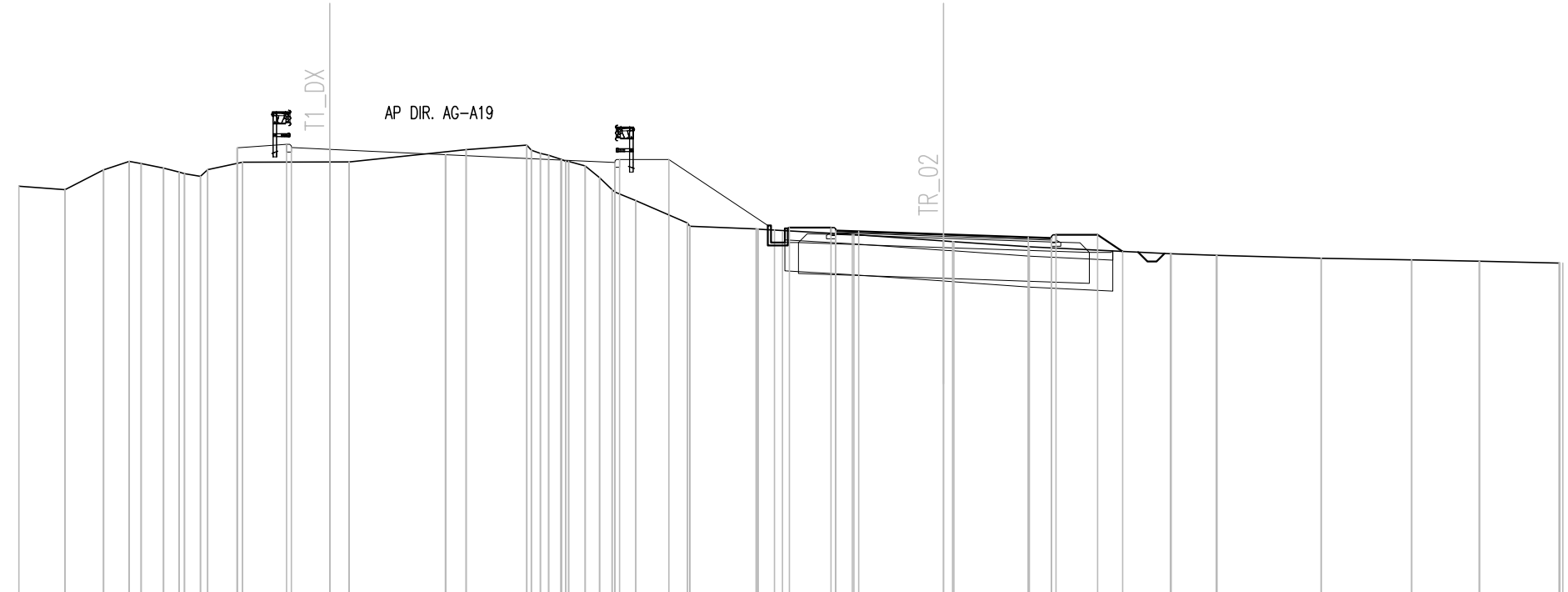




<b>SCAVI E BONIFICHE</b>	
STERRO	2.25 mq
SCOTICO	7.88 m
BONIFICA	10.60 mq
FOSSO (SEZ. OBBL.)	0.45 mq
<b>RILEVATI</b>	
TERRENO VEGETALE	1.13 mq
<b>SOVRASTRUTTURA STRADALE</b>	
STRATO DI USURA	0.20 mq
STRATO DI BINDER	0.28 mq
STRATO DI BASE	0.42 mq
STRATO DI FONDAZIONE	2.75 mq
<b>MANUFATTI</b>	
MAGRONE	0.14 mq

SEZIONE N. : 18  
 QT. PROGETTO : 515.388  
 DIST.PROG. : 0+299.453

SEZIONE N. : 77-AP  
 QT. PROGETTO : 512.636  
 DIST.PROG. : 0+732.998  
 DIST.PREC. : 2.361  
 DIST.SUCC. : 7.002



SCALA 1:200

QT.RIF. 501.000

Q. PROG. STRATO SUP.						515.45	515.39	515.21	515.04	514.96	514.92		512.72	512.75	512.73	512.64	512.54	512.52	512.49																															
Q. PROG. STR. SUP. TER. VEG.						515.43	515.43			515.06	515.06		512.77	512.85	512.85		512.62	512.62	512.62					512.00	512.00	511.95	511.95																							
QUOTE TERRENO	514.19	514.08	514.08	514.72	514.73	514.93	514.92	514.65	514.51	514.73	514.97	514.97	514.98	514.98	514.98	515.37	515.37	515.52	515.19	515.00	514.85	514.47	514.00	513.72	513.00	512.89	512.81	512.80	512.63	512.62	512.42	512.40	512.23	512.23		512.00	512.00	511.95	511.95		511.86	511.86	511.80	511.80	511.77	511.76	511.71	511.70		
DISTANZE PARZIALI STRATO SUP.								1.25	3.75	3.75	1.75	7.16	0.75	2.75	2.75	0.75																																		
DISTANZE PROG STRATO SUP.																																																		
DISTANZE TERRENO	30.00	28.51	26.50	27.26	27.25	26.04	26.03	24.81	24.11	23.87	22.74	22.74	19.91	19.29	19.28	15.49	15.49	13.52	12.81	12.26	11.63	11.16	10.66	9.98	8.30	8.23	6.09	6.02	2.96	2.91	0.00	0.34	2.75	2.78	7.36	7.39	8.85	8.87	12.24	12.26	15.19	15.19	17.37	17.39	19.97	20.09				



SCAVI E BONIFICHE	
STERRO	3.41 mq
SCOTICO	9.96 m
BONIFICA	10.55 mq
FOSSO (SEZ. OBBL.)	0.44 mq

RILEVATI	
RILEVATO	5.58 mq
TERRENO VEGETALE	1.89 mq

SOVRASTRUTTURA STRADALE	
STRATO DI USURA	0.20 mq
STRATO DI BINDER	0.28 mq
STRATO DI BASE	0.42 mq
STRATO DI FONDAZIONE	2.43 mq

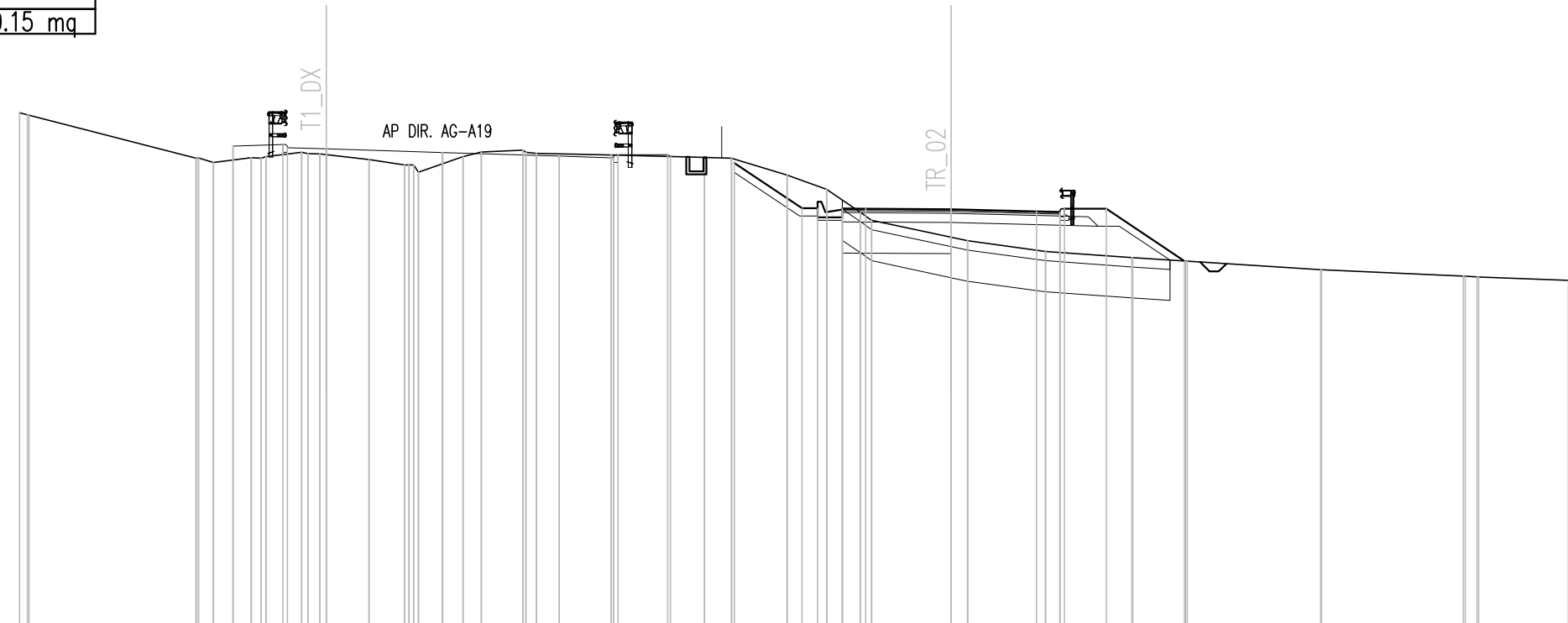
MANUFATTI	
MAGRONE	0.15 mq

SEZIONE N. : 23  
 QT. PROGETTO : 516.299  
 DIST.PROG. : 0+400.000

SEZIONE N. : 87-AP  
 QT. PROGETTO : 514.358  
 DIST.PROG. : 0+832.529  
 DIST.PREC. : 2.529  
 DIST.SUCC. : 7.471

SCALA 1:200

QT.RIF. 501.000



Q. PROG. STRATO SUP.			516.34	516.30	516.18	516.06	516.01	515.97		514.35	514.38	514.36	514.29	514.27	514.24																											
Q. PROG. STR. SUP. TER. VEG.			516.38	516.39	516.44			516.11	516.11	516.06	515.84	514.39	514.39		514.37	514.37	512.69																									
QUOTE TERRENO	517.46	517.38	516.00	515.86	516.05	516.19	516.14	516.12	515.96	515.96	515.79	515.55	516.05	516.19	516.26	516.16	516.11	516.11	516.03	516.00	515.45	515.45	515.00	514.26	514.00	513.46	513.34	513.34	513.00	513.00	512.80	512.80	512.69	512.69	512.41	512.41	512.21	512.18	512.17	512.08	512.07	
DISTANZE PARZIALI STRATO SUP.					1.25	3.75	3.75	1.75		7.37		0.75	2.75	2.75	0.75																											
DISTANZE PROG STRATO SUP.				-23.13	-23.12	-21.52			-10.72	-9.12	-9.04	-6.98	-4.80	-4.30																												
DISTANZE TERRENO	-30.00	-29.70	-24.31	-23.76	-23.75	-22.54	-22.06	-20.92	-20.33	-20.12	-18.75	-18.75	-17.90	-17.15	-15.72	-15.12	-13.78	-13.36	-10.95	-7.94	-7.07	-5.28	-3.27	-4.01	-2.92	-2.56	0.00	0.52	0.54	3.04	3.05	5.83	5.85	7.55	7.60	11.90	11.93	16.50	16.94	16.99	19.88	20.00



SCAVI E BONIFICHE	
STERRO	3.81 mq
SCOTICO	5.45 m
BONIFICA	8.96 mq
FOSSO (SEZ. OBBL.)	0.44 mq
RILEVATI	
TERRENO VEGETALE	1.07 mq
SOVRASTRUTTURA STRADALE	
STRATO DI USURA	0.20 mq
STRATO DI BINDER	0.28 mq
STRATO DI BASE	0.42 mq
STRATO DI FONDAZIONE	2.43 mq
MANUFATTI	
MAGRONE	0.15 mq

SEZIONE N. : 25  
 QT. PROGETTO : 516.738  
 DIST.PROG. : 0+440.000

SEZIONE N. : 92-AP-1  
 QT. PROGETTO : 515.346  
 DIST.PROG. : 0+872.448  
 DIST.PREC. : 2.448  
 DIST.SUCC. : 1.331

SCALA 1:200

QT.RIF. 505.000



Q. PROG. STRATO SUP.				516.77	516.74		516.64		516.55	516.51	516.47			515.23	515.28		515.35		515.28	515.26	515.23																							
Q. PROG. STR. SUP. TER. VEG.			516.88	516.87						516.61	516.61		516.61	516.27	516.24					515.36	515.36	514.79																						
QUOTE TERRENO	518.00	517.82	517.00	516.96	516.49	516.47	516.46	516.35	516.35	516.28	516.06	516.11	516.15	516.64	516.66	516.47	516.35	516.27	516.24	516.00	515.89	515.88	515.27	515.27	515.72	515.72	515.10	515.10	514.86	514.86	514.63	514.62	514.58	514.58	514.25	514.24	514.24	514.20	514.20	514.15	514.15	514.10	514.10	
DISTANZE PARZIALI STRATO SUP.				1.25		3.75				3.75			1.75		7.39					0.75	2.75					2.75		2.75	0.75															
DISTANZE PROG STRATO SUP.			-23.15	-23.14	-21.54								-10.74		-9.14	-8.59				-5.73	-4.80	-4.30						-3.65	-5.00	-5.85														
DISTANZE TERRENO	-31.73	-30.00	-22.24	-21.26	-20.36	-20.14	-19.17	-19.16		-15.64	-14.84	-14.34	-14.31	-12.88	-11.83	-10.99	-9.88	-9.01	-9.00	-5.94	-5.26	-4.06	-4.06					4.82	4.82	-8.41	-9.75	10.43	10.43	-12.84	13.42	13.42	14.77	14.77	17.95	17.95	19.86	20.00		













SCAVI E BONIFICHE	
STERRO	2.57 mq
SCOTICO	5.65 m
BONIFICA	10.38 mq
FOSSO (SEZ. OBBL.)	0.44 mq

RILEVATI	
RILEVATO	0.19 mq
TERRENO VEGETALE	1.20 mq

SOVRASTRUTTURA STRADALE	
STRATO DI USURA	0.20 mq
STRATO DI BINDER	0.28 mq
STRATO DI BASE	0.42 mq
STRATO DI FONDAZIONE	2.76 mq

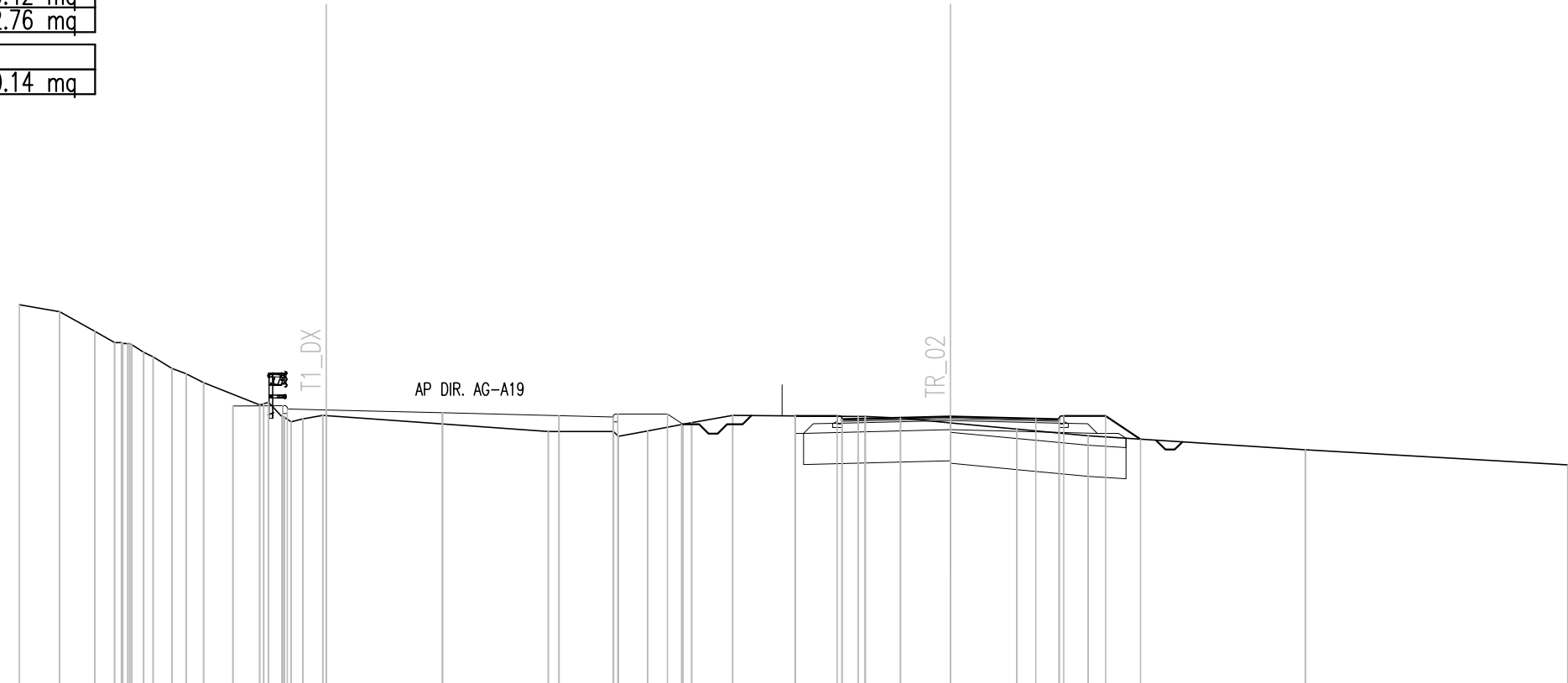
MANUFATTI	
MAGRONE	0.14 mq

SEZIONE N. : 31  
 QT. PROGETTO : 517.836  
 DIST.PROG. : 0+540.000

SEZIONE N. : 102-AP  
 QT. PROGETTO : 517.629  
 DIST.PROG. : 0+972.448  
 DIST.PREC. : 2.448  
 DIST.SUCC. : 7.552

SCALA 1:200

QT.RIF. 509.000



Q. PROG. STRATO SUP.	517.87 517.84 517.74 517.65 517.61 517.57 517.51 517.56 517.63 517.56 517.51																																
Q. PROG. STR. SUP. TER. VEG.	517.97 517.96 517.97 517.84 517.74 517.65 517.61 517.57 517.51 517.56 517.63 517.56 517.51 517.64 516.89																																
QUOTE TERRENO	521.22	521.00	520.36	520.00	519.97	519.89	519.17	519.00	518.72	518.71	518.00	517.62	517.55	517.66	517.65	517.14	517.14	517.14	516.99	517.16	517.36	517.42	517.66	517.63	517.62	517.57	517.42	517.22	517.00	516.55	516.55	516.06	516.06
DISTANZE PARZIALI STRATO SUP.	1.25 3.75 3.75 1.75 7.37 0.75 2.75 2.75 0.75 3.65 5.00 6.12																																
DISTANZE PROG STRATO SUP.	-23.13 -23.12 -21.52 -10.72 -9.12 -8.62 -5.01 -5.00 -3.65 -3.65 -5.00 -6.12																																
DISTANZE TERRENO	-30.00	-28.70	-27.57	-26.93	-26.44	-25.99	-25.09	-24.63	-24.07	-24.06	-22.26	-21.54	-20.87	-20.23	-20.12	-12.96	-12.96	-10.95	-10.70	-9.76	-8.66	-8.34	-7.02	-2.97	-2.75	-1.61	0.00	2.13	4.44	11.44	11.45	19.88	20.00





SCAVI E BONIFICHE	
STERRO	5.61 mq
BONIFICA	3.50 mq
FOSSO (SEZ. OBBL.)	0.42 mq

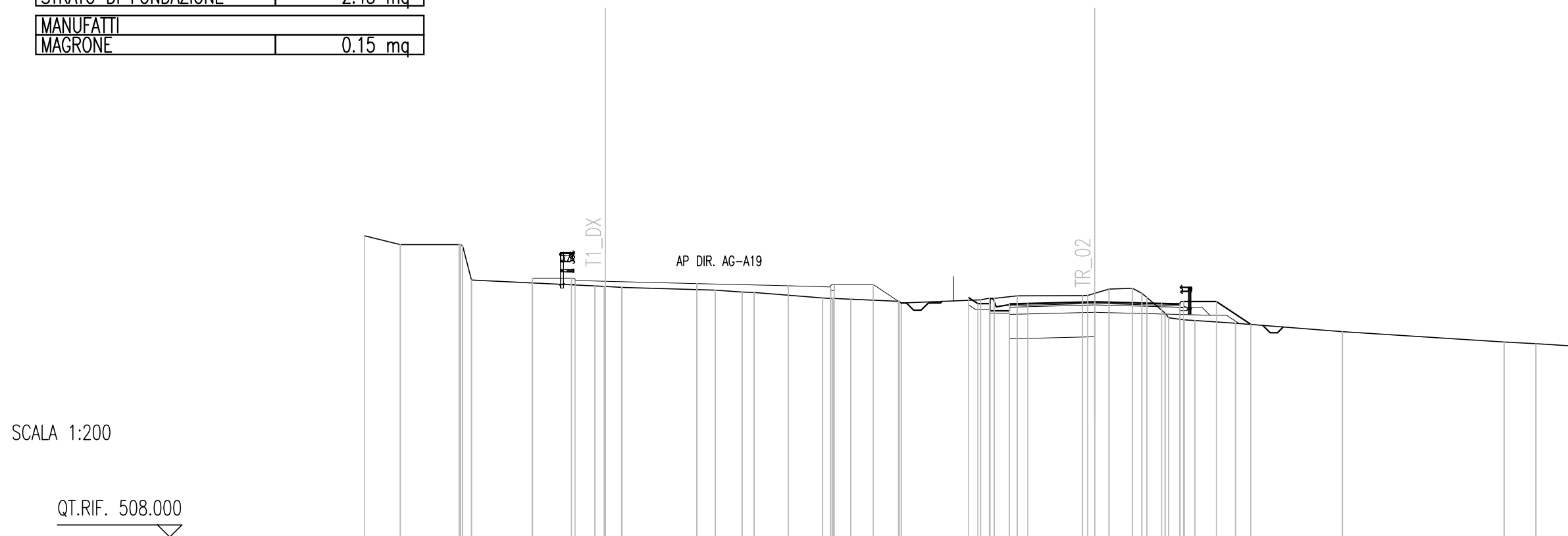
RILEVATI	
RILEVATO	0.65 mq
TERRENO VEGETALE	1.03 mq

SOVRASTRUTTURA STRADALE	
STRATO DI USURA	0.20 mq
STRATO DI BINDER	0.28 mq
STRATO DI BASE	0.42 mq
STRATO DI FONDAZIONE	2.43 mq

MANUFATTI	
MAGRONE	0.15 mq

SEZIONE N. : 34  
 QT. PROGETTO : 518.495  
 DIST.PROG. : 0+600.000

SEZIONE N. : 108-AP  
 QT. PROGETTO : 517.651  
 DIST.PROG. : 1+032.448  
 DIST.PREC. : 2.448  
 DIST.SUCC. : 7.552



SCALA 1:200

QT.RIF. 508.000

Q. PROG. STRATO SUP.			518.53	518.50	518.40	518.31	518.26	518.22	517.53	517.36	517.38	517.65	517.58	517.36	517.53																												
Q. PROG. STR. SUP. TER. VEG.			518.61	518.62	518.63	518.36	518.36	517.67	517.83	517.57	517.66	517.66	517.66	516.73																													
QUOTE TERRENO	520.74	520.36	520.00	520.00	520.00	518.54	518.28	518.25	518.13	517.81	517.79	517.76	517.67	517.61	517.73	517.79	517.89	517.91	518.00	518.17	518.20	517.83	517.19	517.00	516.89	516.78	516.42	516.42	516.00	516.00	515.93	515.93	515.85	515.83									
DISTANZE PARZIALI STRATO SUP.			1.25	3.75	3.75	1.75	7.35	0.75	2.75	2.75	0.75																																
DISTANZE PROG STRATO SUP.			-23.11	-23.10	-21.50		-10.70	-9.10	-8.06	-5.18	-4.30							-3.65	-5.00	-6.41																							
DISTANZE TERRENO	-31.55	-30.00	-28.53	-28.53	-26.12	-25.60	-25.60		-20.54	-20.10	-19.44	-19.42	-15.59	-14.48	-13.99	-13.99	-11.18	-10.75	-10.03	-8.03	-7.95	-4.68	-4.13	-3.18	-0.50	0.00	0.59	1.55	2.14	2.89	3.03	4.12	4.12	5.78	5.79	10.17	10.18	16.82	16.82	18.12	18.13	19.51	20.00

SCAVI E BONIFICHE	
STERRO	6.72 mq
SCOTICO	7.48 m
BONIFICA	10.97 mq
FOSSO (SEZ. OBBL.)	0.45 mq

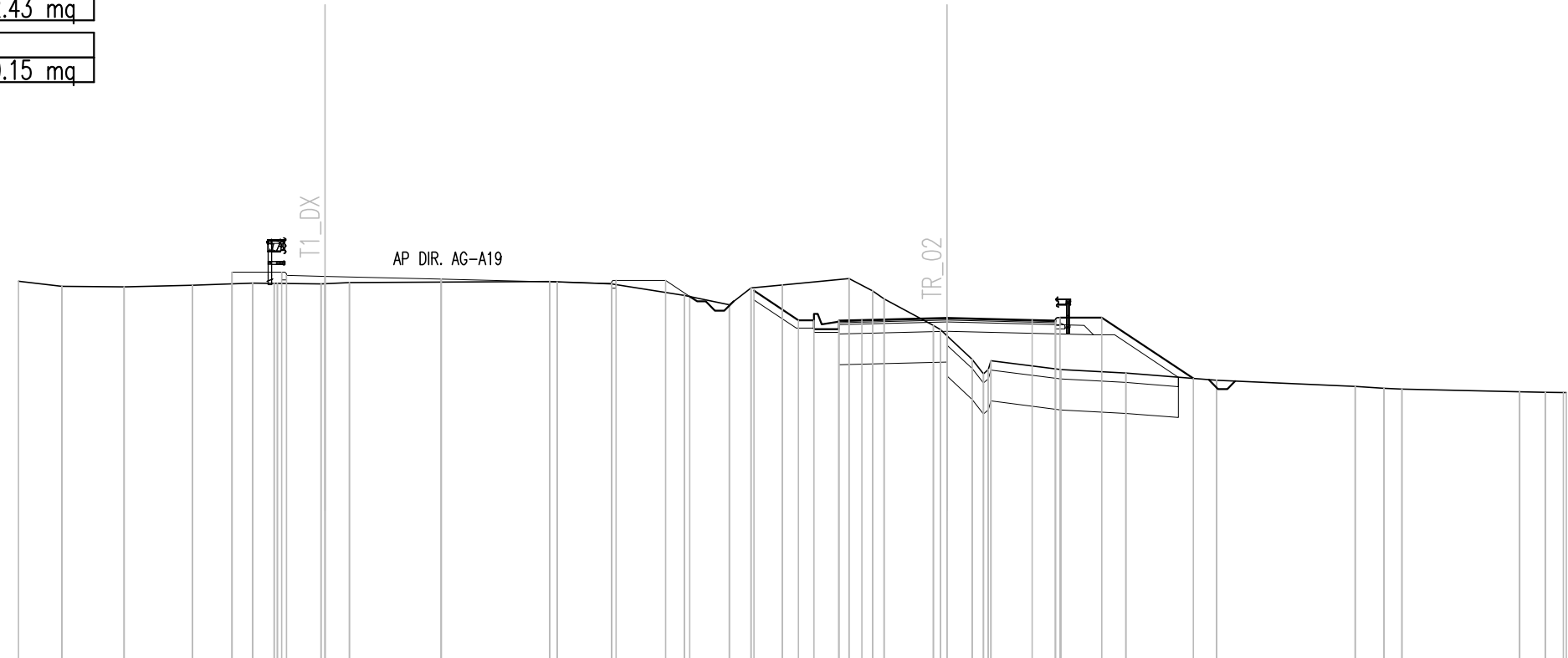
SEZIONE N. : 35  
 QT. PROGETTO : 518.728  
 DIST.PROG. : 0+620.000

SEZIONE N. : 110-AP  
 QT. PROGETTO : 517.385  
 DIST.PROG. : 1+052.448  
 DIST.PREC. : 2.448  
 DIST.SUCC. : 7.552

RILEVATI	
RILEVATO	6.76 mq
TERRENO VEGETALE	1.79 mq

SOVRASTRUTTURA STRADALE	
STRATO DI USURA	0.20 mq
STRATO DI BINDER	0.28 mq
STRATO DI BASE	0.42 mq
STRATO DI FONDAZIONE	2.43 mq

MANUFATTI	
MAGRONE	0.15 mq



SCALA 1:200

QT.RIF. 506.000

Q. PROG. STRATO SUP.				518.76	518.73	518.63	518.54	518.50	518.46		517.27	517.30	517.32	517.38	517.32	517.30	517.27																												
Q. PROG. STR. SUP. TER. VEG.				518.85	518.86	518.86	518.86	518.60	518.60	518.08	518.27	517.31	517.31			517.40	517.40	515.43																											
QUOTE TERRENO	-518.57	-518.41	518.39	518.44	518.44	518.51	518.51	518.50	518.49	518.49	518.52	518.56	518.48	518.11	517.81	518.36	518.45	518.66	518.26	518.00	517.14	516.80	516.05	515.71	516.00	515.71	515.60	515.60	515.37	515.37	515.17	515.17	515.08	515.08	515.00	515.00	514.97	514.97							
DISTANZE PARZIALI STRATO SUP.						1.25	3.75	3.75	1.75			7.34		0.75	2.75	2.75	0.75																												
DISTANZE PROG STRATO SUP.				-23.10	-23.09																																								
DISTANZE TERRENO	-30.00	-28.60	-26.59	-26.59	-24.38	-24.38	-22.43	-22.43	-21.64	-21.64	-20.22	-20.09	-19.30					-12.84	-10.84	-9.09	-8.31	-7.04	-6.33	-5.32	-3.17	-2.41	-2.04	0.44	0.00	0.81	1.33	1.42	-3.68	5.77	5.78	8.71	8.71	13.18	13.18	14.69	14.69	18.49	18.50	19.91	20.00

SCAVI E BONIFICHE	
STERRO	0.56 mq
SCOTICO	11.19 m
BONIFICA	11.19 mq
FOSSO (SEZ. OBBL.)	0.47 mq

RILEVATI	
RILEVATO	12.89 mq
TERRENO VEGETALE	1.78 mq

SOVRASTRUTTURA STRADALE	
STRATO DI USURA	0.20 mq
STRATO DI BINDER	0.28 mq
STRATO DI BASE	0.42 mq
STRATO DI FONDAZIONE	2.43 mq

MANUFATTI	
MAGRONE	0.15 mq

SEZIONE N. : 36

QT. PROGETTO : 518.988

DIST.PROG. : 0+640.000

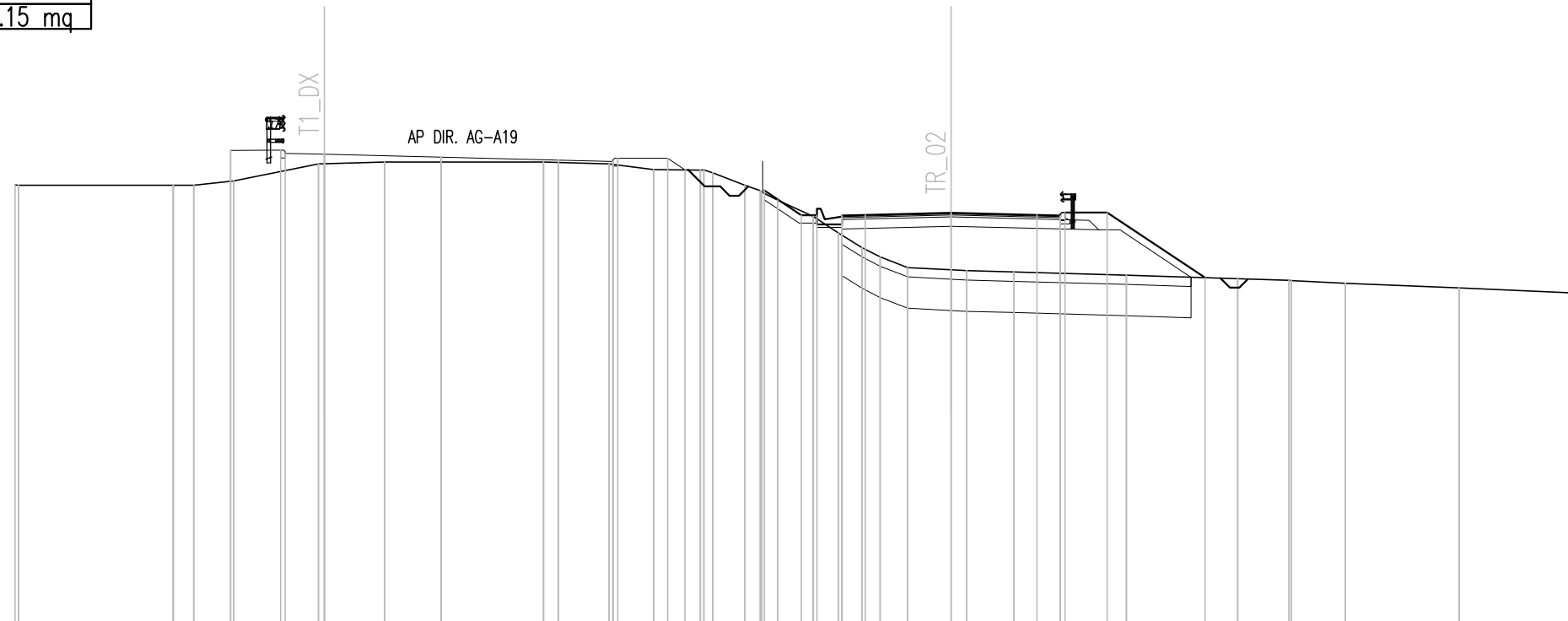
SEZIONE N. : 112-AP

QT. PROGETTO : 517.113

DIST.PROG. : 1+072.448

DIST.PREC. : 2.448

DIST.SUCC. : 7.552



SCALA 1:200

QT.RIF. 504.000

Q. PROG. STRATO SUP.	519.02 518.99 518.89 518.80 518.76 518.72 517.00 517.03 517.04 517.11 517.04 517.03 517.00																																											
Q. PROG. STR. SUP. TER. VEG.	519.12 519.11 519.12 517.04 517.04 515.04																																											
QUOTE TERRENO	518.01	518.00	518.00	518.13	518.13	518.68	518.69	518.74	518.74	518.68	518.50	518.48	518.39	518.00	517.82	517.52	517.00	516.47	516.00	515.70	515.36	515.29	515.26	515.22	515.12	515.12	515.00	514.95	514.95	514.86	514.86	514.71	514.71	514.55	514.55									
DISTANZE PARZIALI STRATO SUP.					1.25	3.75		3.75	1.75		7.34			0.75	2.75		2.75	0.75																										
DISTANZE PROG STRATO SUP.																																												
DISTANZE TERRENO	30.00	29.89		24.95	24.92	24.28	23.00	23.09	21.49		20.28	20.09		18.16			13.06	10.96	9.54	8.04	7.64	6.61	6.12	5.57	4.43	3.61	2.85	2.28	1.39	0.00	0.50	2.01		5.62	5.62	9.19	10.83	10.90	12.63	12.64	16.28	16.28	19.91	20.00



SCAVI E BONIFICHE	
SCOTICO	14.53 m
BONIFICA	14.53 mq
FOSSO (SEZ. OBBL.)	0.42 mq

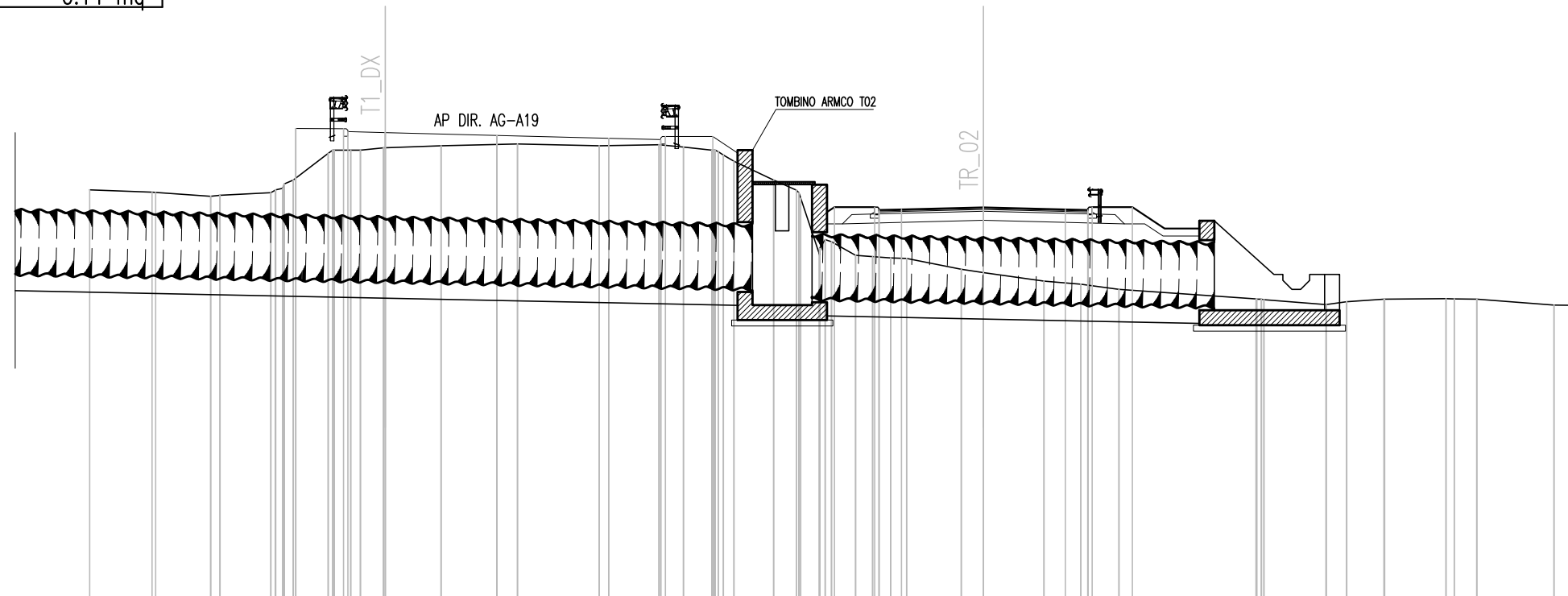
RILEVATI	
RILEVATO	21.88 mq
TERRENO VEGETALE	2.34 mq

SOVRASTRUTTURA STRADALE	
STRATO DI USURA	0.20 mq
STRATO DI BINDER	0.28 mq
STRATO DI BASE	0.42 mq
STRATO DI FONDAZIONE	2.76 mq

MANUFATTI	
MAGRONE	0.14 mq

SEZIONE N. : 38  
 QT. PROGETTO : 519.586  
 DIST.PROG. : 0+680.000

SEZIONE N. : 116-AP  
 QT. PROGETTO : 517.077  
 DIST.PROG. : 1+112.448  
 DIST.PREC. : 2.448  
 DIST.SUCC. : 7.552



SCALA 1:200

QT.RIF. 504.000

Q. PROG. STRATO SUP.				519.62	519.59		519.49		519.40		519.36	519.32			516.96	516.99	517.01	517.08		517.01	516.99	516.96																						
Q. PROG. STR. SUP. TER. VEG.						519.72		519.46		519.46					517.09	517.09				517.09	517.09	517.09																						
QUOTE TERRENO	517.67	517.58	517.46	517.57	518.00	518.89	519.00	519.07	519.15	519.21	519.15	519.18	519.10	519.00	518.63	518.63	518.00	517.66	515.50	515.93	515.47	515.43	515.38	515.36	515.00	514.90	514.61	514.51	514.51	514.33	514.01	513.99	513.82	513.82	513.91	514.00	514.00	514.02	514.01	514.00	514.00	513.80	513.80	513.79
DISTANZE PARZIALI STRATO SUP.							1.25		3.75		3.75		1.75		7.33		0.75	2.75		2.75		0.75																						
DISTANZE PROG STRATO SUP.																																												
DISTANZE TERRENO	-30.00	-27.91	-25.94	-23.92	-23.17	-21.99	-21.23	-20.91	-20.14	-18.20	-15.64	-12.90	-10.89	-10.07	-9.11	-8.37	-7.04	-6.28	-5.50	-5.10	-4.29	-3.72	-3.11	-2.57		-0.74	0.00	2.04	3.27	4.55	9.15	11.50	13.44	15.52	16.59	19.15								





SCAVI E BONIFICHE	
STERRO	0.29 mq
SCOTICO	11.81 m
BONIFICA	12.24 mq
FOSSO (SEZ. OBBL.)	0.47 mq

RILEVATI	
RILEVATO	10.20 mq
TERRENO VEGETALE	1.69 mq

SOVRASTRUTTURA STRADALE	
STRATO DI USURA	0.20 mq
STRATO DI BINDER	0.28 mq
STRATO DI BASE	0.42 mq
STRATO DI FONDAZIONE	2.76 mq

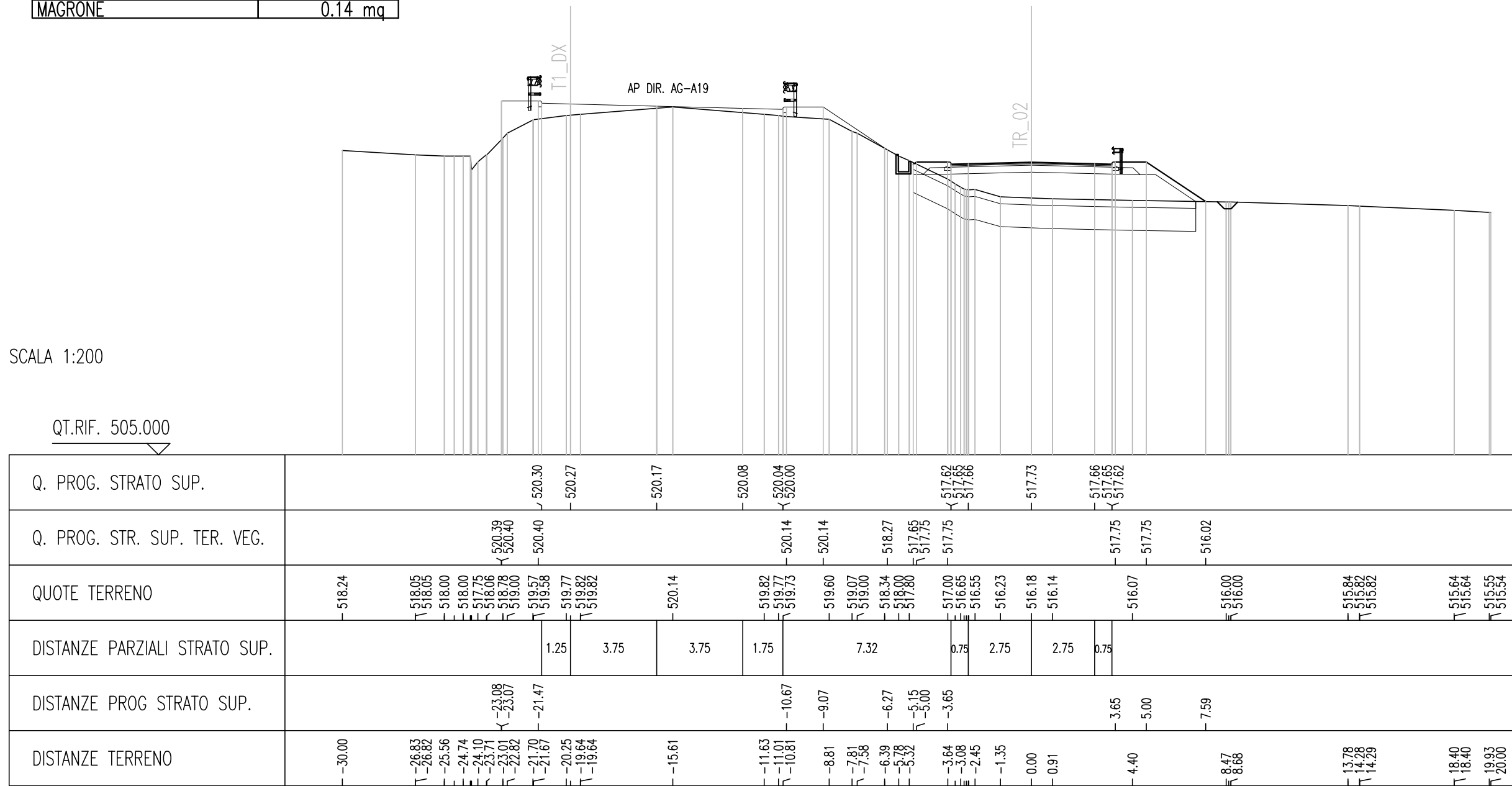
MANUFATTI	
MAGRONE	0.14 mq

SEZIONE N. : 40  
 QT. PROGETTO : 520.268  
 DIST.PROG. : 0+720.000

SEZIONE N. : 120-AP  
 QT. PROGETTO : 517.733  
 DIST.PROG. : 1+152.448  
 DIST.PREC. : 2.448  
 DIST.SUCC. : 7.552

SCALA 1:200

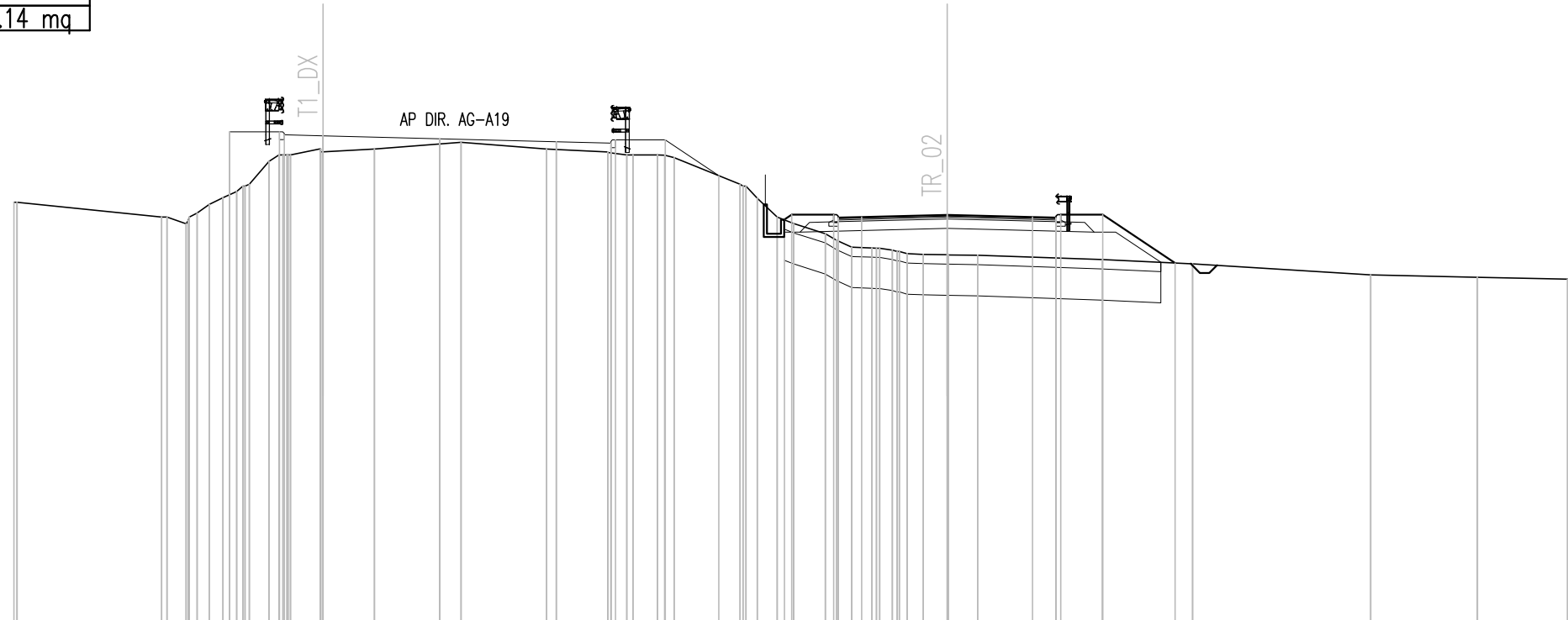
QT.RIF. 505.000



SCAVI E BONIFICHE	
STERRO	0.21 mq
SCOTICO	11.89 m
BONIFICA	12.11 mq
FOSSO (SEZ. OBBL.)	0.44 mq
RILEVATI	
RILEVATO	7.74 mq
TERRENO VEGETALE	1.64 mq
SOVRASTRUTTURA STRADALE	
STRATO DI USURA	0.20 mq
STRATO DI BINDER	0.28 mq
STRATO DI BASE	0.42 mq
STRATO DI FONDAZIONE	2.76 mq
MANUFATTI	
MAGRONE	0.14 mq

SEZIONE N. : 41  
 QT. PROGETTO : 520.612  
 DIST.PROG. : 0+740.000

SEZIONE N. : 122-AP  
 QT. PROGETTO : 518.068  
 DIST.PROG. : 1+172.448  
 DIST.PREC. : 2.448  
 DIST.SUCC. : 7.552



SCALA 1:200

QT.RIF. 505.000

Q. PROG. STRATO SUP.				520.64	520.61	520.52	520.42	520.38	520.34	518.00	517.95	518.07	518.00	517.95																														
Q. PROG. STR. SUP. TER. VEG.			520.74	520.74				520.48	520.48	519.33	517.93	518.08		518.08	518.08	516.53																												
QUOTE TERRENO	518.48 518.47	518.00	517.79	518.41	518.62	519.00	519.79	520.00	520.19	520.10	520.19	520.41	520.19	520.09	520.00	520.00	519.91	519.06	518.61	518.00	517.79	517.47	517.03	517.01	516.94	516.82	516.80	516.79	516.77	516.63	516.63	516.50	516.50	516.14	516.14	516.06	516.06	516.00	516.00					
DISTANZE PARZIALI STRATO SUP.					1.25	3.75	3.75	1.75		7.31		0.75	2.75	2.75	0.75																													
DISTANZE PROG STRATO SUP.			-23.07	-23.06	-21.46			-10.66	-9.06	-7.34	-5.23	-5.00	-3.65																															
DISTANZE TERRENO	30.00 29.90	-25.25	-24.47	-23.72	-23.28	-22.64	-21.81	-21.36	-21.11	-20.15	-20.06	-18.41	-15.62	-12.87	-10.90	-10.29	-10.10	-9.31	-8.78	-6.66	-6.10	-5.47	-4.94	-3.91	-3.06	-2.42	-1.78	-1.28	-0.76	0.00	0.04	0.98			5.00	5.00	7.89	7.89	13.62	13.62	17.05	17.05	19.94	20.00

SCAVI E BONIFICHE	
STERRO	0.12 mq
SCOTICO	12.30 m
BONIFICA	12.47 mq
FOSSO (SEZ. OBBL.)	0.43 mq

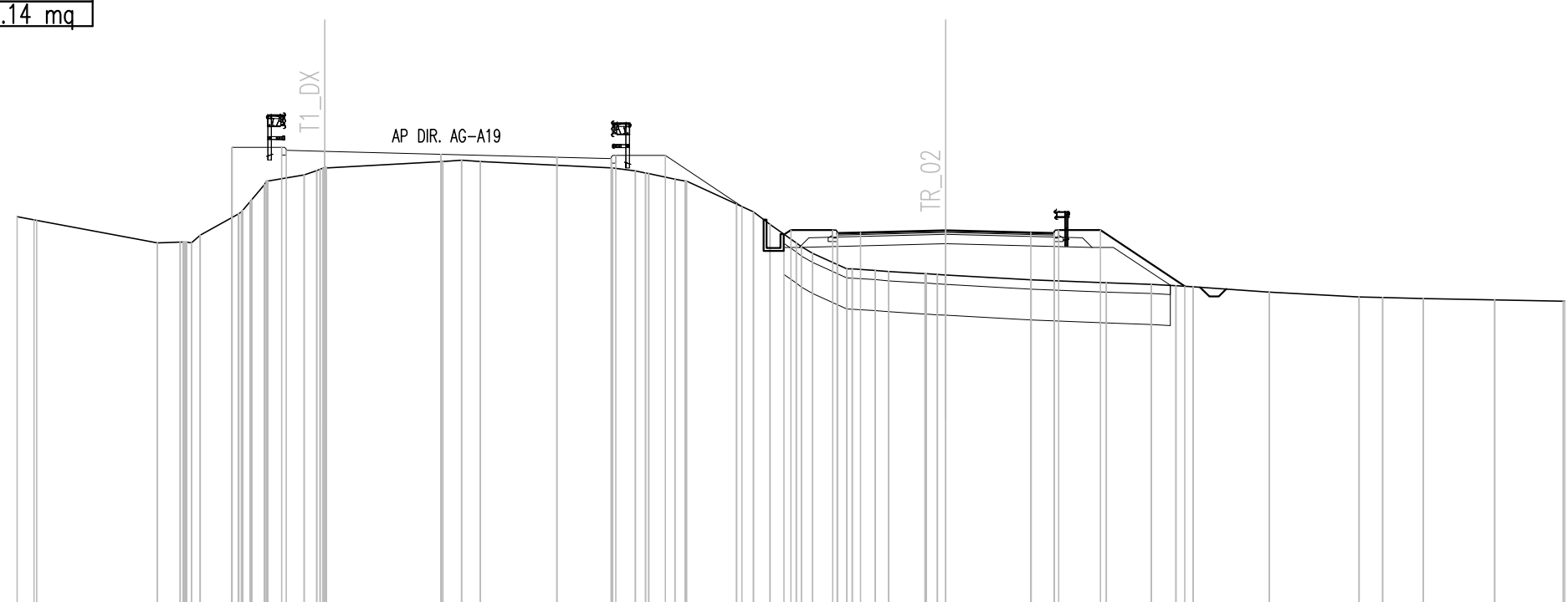
SEZIONE N. : 42  
 QT. PROGETTO : 520.956  
 DIST.PROG. : 0+760.000

SEZIONE N. : 124-AP  
 QT. PROGETTO : 518.403  
 DIST.PROG. : 1+192.448  
 DIST.PREC. : 2.448  
 DIST.SUCC. : 7.552

RILEVATI	
RILEVATO	10.28 mq
TERRENO VEGETALE	1.75 mq

SOVRASTRUTTURA STRADALE	
STRATO DI USURA	0.20 mq
STRATO DI BINDER	0.28 mq
STRATO DI BASE	0.42 mq
STRATO DI FONDAZIONE	2.76 mq

MANUFATTI	
MAGRONE	0.14 mq



SCALA 1:200

QT.RIF. 506.000

Q. PROG. STRATO SUP.	519.02 519.00 518.74 518.72	518.00 518.02 518.25 518.93	519.87 520.00 520.20 520.38 520.42	520.99 520.96	520.86	520.77	520.73 520.69	520.83 520.83	520.06 520.00	519.26 519.00 518.60 518.00 517.66	517.16 517.16 517.07	517.00 516.96	518.29 518.29 518.33 518.34	518.40	518.33 518.32 518.29	518.42 518.42	516.66 516.62 516.58	516.41	516.25 516.25 516.23	516.20 516.20	516.16 516.16	516.11 516.11	
Q. PROG. STR. SUP. TER. VEG.		521.08 521.09	521.09																				
QUOTE TERRENO																							
DISTANZE PARZIALI STRATO SUP.			1.25	3.75	3.75	1.75		7.31		0.75	2.75	2.75	0.75										
DISTANZE PROG STRATO SUP.			-23.07 -23.06	-21.46			-10.66	-9.06		-6.58	-5.22 -5.06	-3.65				-3.65	-5.00	-7.72					
DISTANZE TERRENO	-30.93 -30.78 -29.46 -28.37	-25.46 -24.73 -24.09 -24.08	-22.85 -22.01	-21.90 -20.72 -20.21 -20.00		-16.25 -15.64 -15.03	-10.76 -10.03 -9.59	-8.74 -8.37	-6.76 -6.21 -5.67	-4.83 -4.30	-3.19 -3.02 -1.84	-0.67 0.00				-2.76	-5.19	-6.64 -7.44 -7.99	-10.46	13.36 13.36 14.12	15.43 15.43	17.73 17.74	19.94 20.00

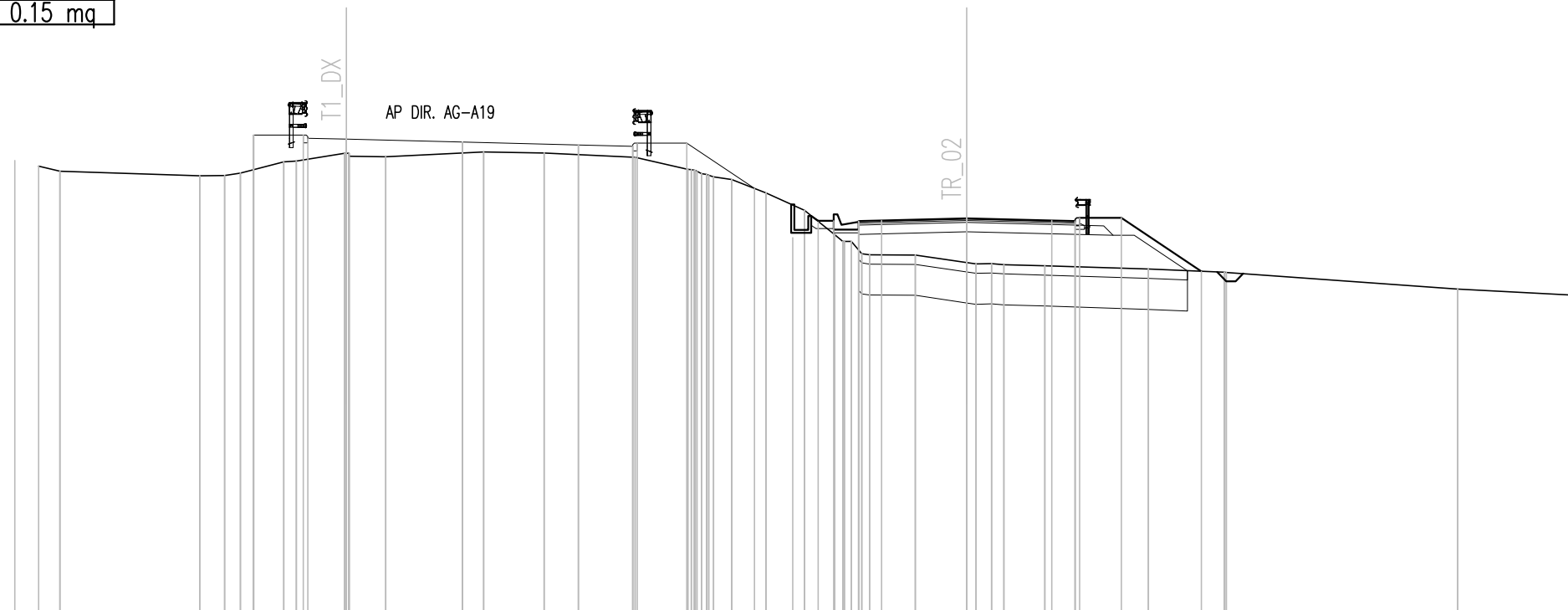
SCAVI E BONIFICHE	
STERRO	0.28 mq
SCOTICO	10.63 m
BONIFICA	10.63 mq
FOSSO (SEZ. OBBL.)	0.44 mq
RILEVATI	
RILEVATO	9.46 mq
TERRENO VEGETALE	1.30 mq
SOVRASTRUTTURA STRADALE	
STRATO DI USURA	0.20 mq
STRATO DI BINDER	0.28 mq
STRATO DI BASE	0.42 mq
STRATO DI FONDAZIONE	2.43 mq
MANUFATTI	
MAGRONE	0.15 mq

SEZIONE N. : 43  
 QT. PROGETTO : 521.300  
 DIST.PROG. : 0+780.000

SEZIONE N. : 126-AP  
 QT. PROGETTO : 518.743  
 DIST.PROG. : 1+212.448  
 DIST.PREC. : 2.448  
 DIST.SUCC. : 7.552

SCALA 1:200

QT.RIF. 506.000



Q. PROG. STRATO SUP.				521.33	521.30		521.21		521.11	521.07	521.03			518.63	518.67		518.74		518.67	518.66	518.63																													
Q. PROG. STR. SUP. TER. VEG.				521.42	521.43					521.17	521.17			519.71	518.12	518.67	518.67			518.76	518.76		517.03																											
QUOTE TERRENO	520.61	520.43	520.26	520.12	520.13	520.20	520.57	520.59	520.84	520.75	520.73	520.88	520.85	520.72	520.33	520.16	520.00	519.56	519.00	518.22	518.00	517.57	517.56	517.31	517.28	517.25	517.21			517.10	517.00	517.00	516.46	516.46	516.25	516.24														
DISTANZE PARZIALI STRATO SUP.							1.25	3.75	3.75	1.75				7.30		0.75	2.75					0.75																												
DISTANZE PROG STRATO SUP.				-23.06	-23.05		-21.45					-10.65	-9.05	-8.41	-7.60	-6.49	-5.25	-4.27	-3.73	-3.15	-1.66			0.00	0.80	1.20	2.52		3.65	5.00	7.58																			
DISTANZE TERRENO	-30.77	-30.00	-28.32	-28.31			-24.80	-23.99	-23.48	-22.08	-21.67	-20.11	-19.96	-18.78		-15.62	-13.66						-10.72	-9.01	-8.41	-7.60	-6.49	-5.25	-4.27	-3.73	-3.15	-1.66			0.00	0.80	1.20	2.52		3.65	5.00	7.58			8.32	8.39	15.87	15.87	19.95	20.00

SCAVI E BONIFICHE	
STERRO	0.46 mq
SCOTICO	11.80 m
BONIFICA	12.49 mq
FOSSO (SEZ. OBBL.)	0.45 mq

RILEVATI	
RILEVATO	10.77 mq
TERRENO VEGETALE	1.80 mq

SOVRASTRUTTURA STRADALE	
STRATO DI USURA	0.20 mq
STRATO DI BINDER	0.28 mq
STRATO DI BASE	0.42 mq
STRATO DI FONDAZIONE	2.76 mq

MANUFATTI	
MAGRONE	0.14 mq

SEZIONE N. : 44

QT. PROGETTO : 521.644

DIST.PROG. : 0+800.000

SEZIONE N. : 128-AP

QT. PROGETTO : 519.223

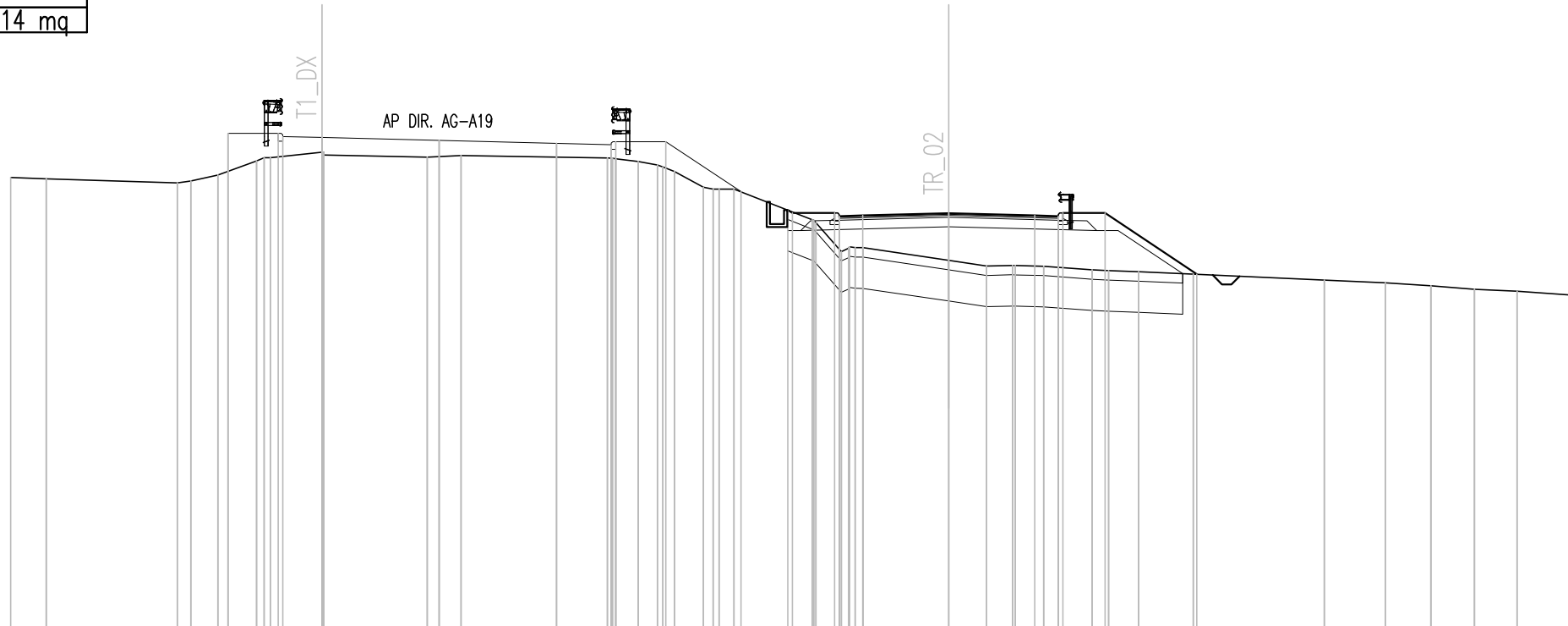
DIST.PROG. : 1+232.448

DIST.PREC. : 2.448

DIST.SUCC. : 7.552

SCALA 1:200

QT.RIF. 506.000



Q. PROG. STRATO SUP.					521.68	521.64							519.22																																																				
Q. PROG. STR. SUP. TER. VEG.																																																																	
QUOTE TERRENO	520.37	520.32	520.26	520.19	520.45	520.89	521.00	521.17	521.08	521.02	521.07		520.99	520.96	520.88	520.77	520.56	520.05	520.00	520.00	519.02	518.93	518.11	517.72	517.54	517.56	517.53	517.42	517.39	517.36	517.28	517.28		517.09	517.09	517.00	516.91	516.80	516.80	516.74	516.61	516.60																							
DISTANZE PARZIALI STRATO SUP.							1.25	3.75		3.75		1.75		7.30						0.75	2.75				2.75	0.75																																							
DISTANZE PROG STRATO SUP.					-23.06	-23.05		-21.45							-10.65						-5.15	-3.00	-3.65						-3.65	-5.00			-7.93																																
DISTANZE TERRENO	-30.00	-28.86	-28.86	-24.67	-24.24	-23.38	-22.14	-21.70	-20.05	-19.99			-16.68	-15.59					-10.91	-10.65	-9.31	-8.77	-7.85	-7.34	-6.87		-4.37	-4.25	-3.70	-2.75		0.00				1.21	2.04	2.13	3.04		4.59	5.11	5.12	6.07	6.07	7.82	7.82					12.01	12.02			13.96	13.96	15.42	15.42	16.81	16.81	18.17	18.17	19.95	20.00

SCAVI E BONIFICHE	
SCOTICO	13.51 m
BONIFICA	13.50 mq
FOSSO (SEZ. OBBL.)	0.42 mq

SEZIONE N. : 45  
 QT. PROGETTO : 521.988  
 DIST.PROG. : 0+820.000

SEZIONE N. : 130-AP  
 QT. PROGETTO : 519.903  
 DIST.PROG. : 1+252.448  
 DIST.PREC. : 2.448  
 DIST.SUCC. : 7.552

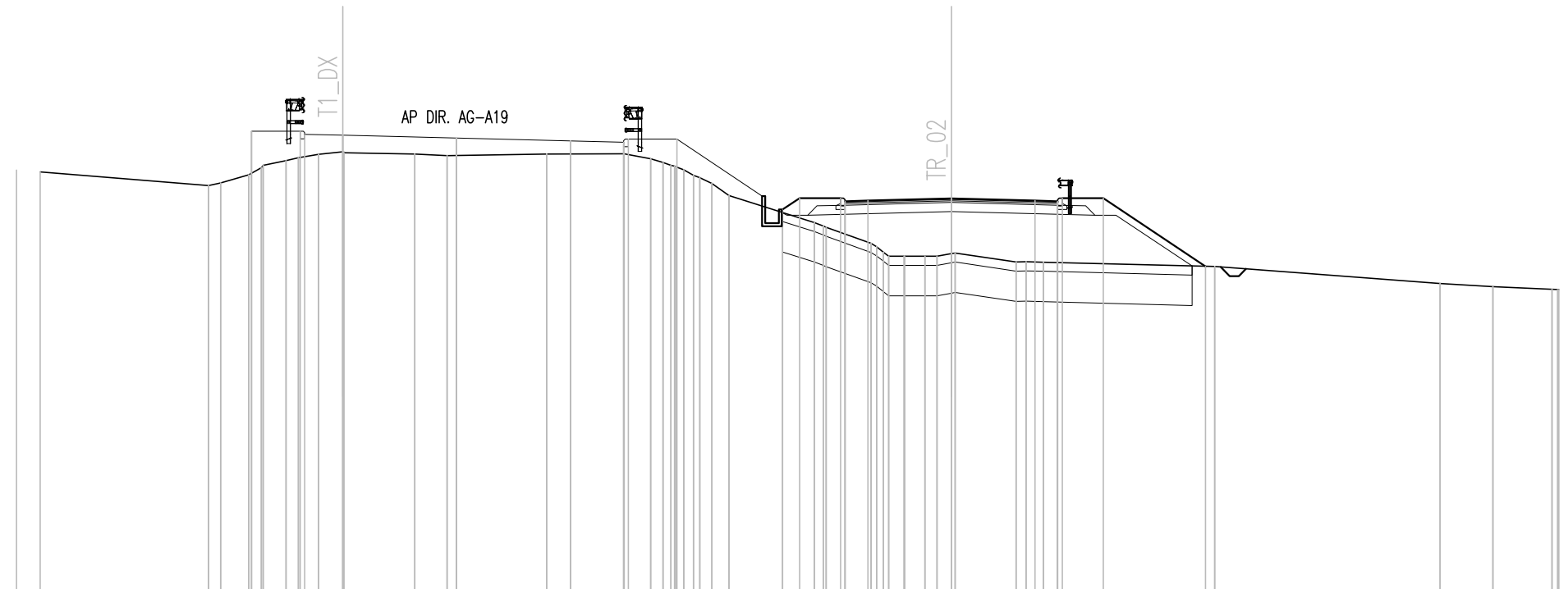
RILEVATI	
RILEVATO	15.31 mq
TERRENO VEGETALE	2.04 mq

SOVRASTRUTTURA STRADALE	
STRATO DI USURA	0.20 mq
STRATO DI BINDER	0.28 mq
STRATO DI BASE	0.42 mq
STRATO DI FONDAZIONE	2.76 mq

MANUFATTI	
MAGRONE	0.14 mq

SCALA 1:200

QT.RIF. 507.000



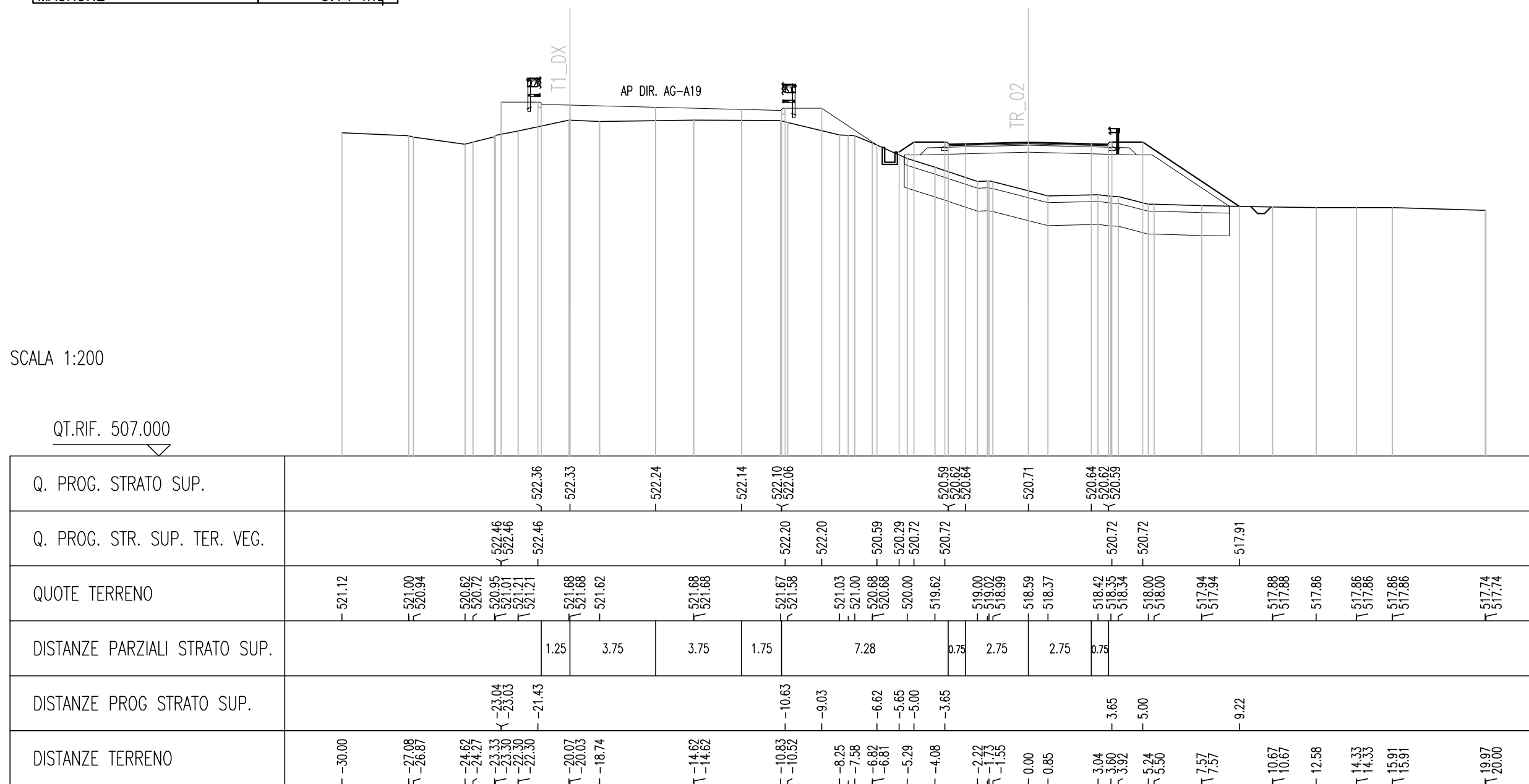
Q. PROG. STRATO SUP.																																											
Q. PROG. STR. SUP. TER. VEG.																																											
QUOTE TERRENO	520.84	520.78	520.33	520.42	522.11	521.00	521.15	521.25	521.36	521.44	521.37	521.37	521.31	521.37	521.86	521.72	521.21	521.00	520.67	520.40	520.00	519.11	518.96	518.43	518.00	518.00	518.00	518.00	518.09	518.11	517.81	517.81	519.92	519.92	517.67	517.11	517.00	517.00	516.91	516.91			
DISTANZE PARZIALI STRATO SUP.					1.25	3.75	3.75	1.75		7.29	0.75	2.75	2.75	0.75																													
DISTANZE PROG STRATO SUP.																																											
DISTANZE TERRENO	-30.78	-30.00	-24.46	-24.06	-23.14	-22.66	-21.91	-21.50	-20.83	-20.04	-20.01	-17.67	-17.67	-16.60	-13.33	-10.77	-9.90	-9.23	-8.49	-7.89	-7.32	-4.52	-4.13	-2.64	-2.06	-1.55	-1.34	-0.48	0.00	0.13	-2.13	-3.03	-3.65	-5.00	-5.00	-8.37	-8.67	-16.09	17.83	17.83	19.78	20.00	

SCAVI E BONIFICHE	
SCOTICO	14.21 m
BONIFICA	14.21 mq
FOSSO (SEZ. OBBL.)	0.47 mq
RILEVATI	
RILEVATO	18.99 mq
TERRENO VEGETALE	2.25 mq
SOVRASTRUTTURA STRADALE	
STRATO DI USURA	0.20 mq
STRATO DI BINDER	0.28 mq
STRATO DI BASE	0.42 mq
STRATO DI FONDAZIONE	2.76 mq
MANUFATTI	
MAGRONE	0.14 mq

SEZIONE N. : 46  
 QT. PROGETTO : 522.332  
 DIST.PROG. : 0+840.000

SEZIONE N. : 132-AP  
 QT. PROGETTO : 520.709  
 DIST.PROG. : 1+272.448  
 DIST.PREC. : 2.448  
 DIST.SUCC. : 7.552

SCALA 1:200





SCAVI E BONIFICHE	
STERRO	2.07 mq
SCOTICO	5.44 m
BONIFICA	10.18 mq
FOSSO (SEZ. OBBL.)	0.47 mq

RILEVATI	
RILEVATO	0.01 mq
TERRENO VEGETALE	1.17 mq

SOVRASTRUTTURA STRADALE	
STRATO DI USURA	0.20 mq
STRATO DI BINDER	0.28 mq
STRATO DI BASE	0.42 mq
STRATO DI FONDAZIONE	2.76 mq

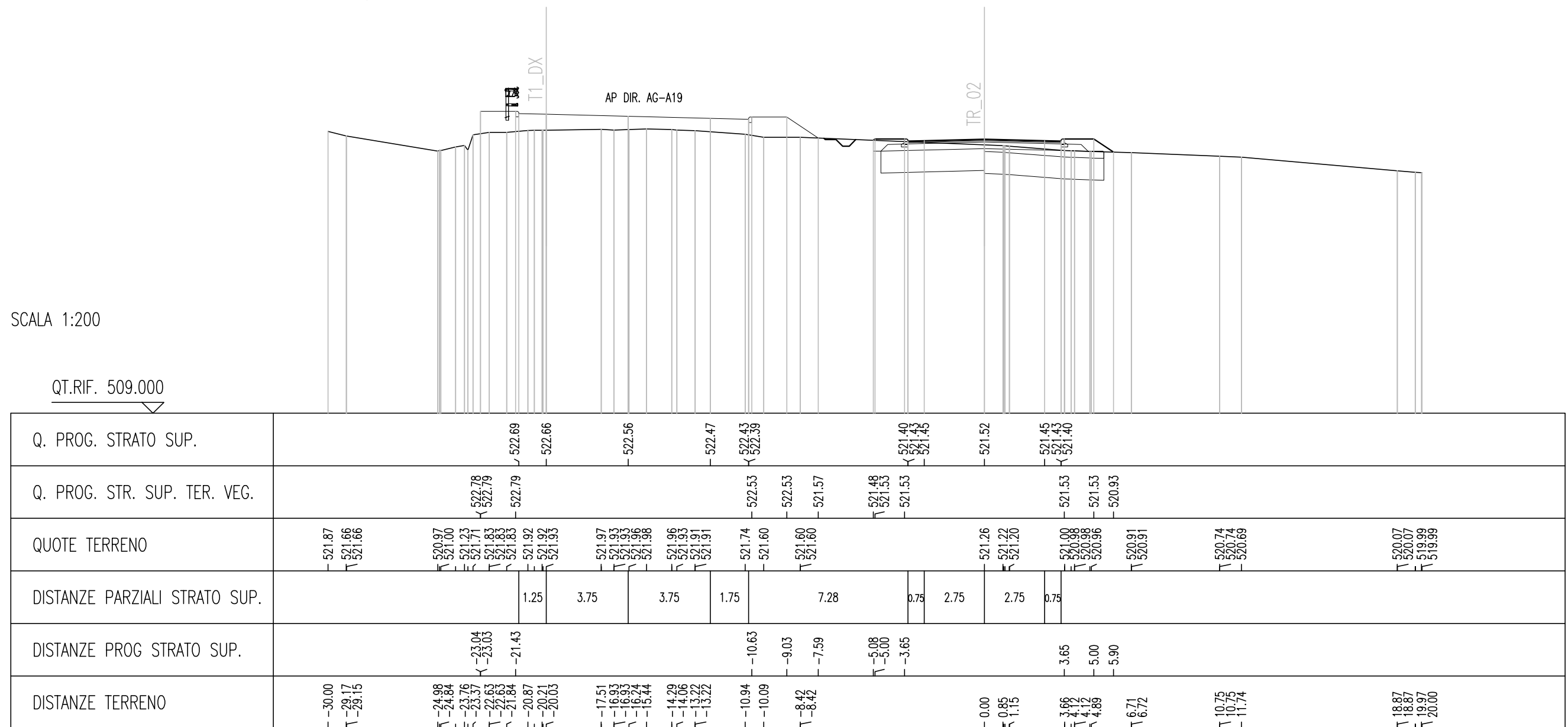
MANUFATTI	
MAGRONE	0.14 mq

SEZIONE N. : 47  
 QT. PROGETTO : 522.657  
 DIST.PROG. : 0+860.000

SEZIONE N. : 134-AP  
 QT. PROGETTO : 521.517  
 DIST.PROG. : 1+292.448  
 DIST.PREC. : 2.448  
 DIST.SUCC. : 7.552

SCALA 1:200

QT.RIF. 509.000



Q. PROG. STRATO SUP.

Q. PROG. STR. SUP. TER. VEG.

QUOTE TERRENO

DISTANZE PARZIALI STRATO SUP.

DISTANZE PROG STRATO SUP.

DISTANZE TERRENO

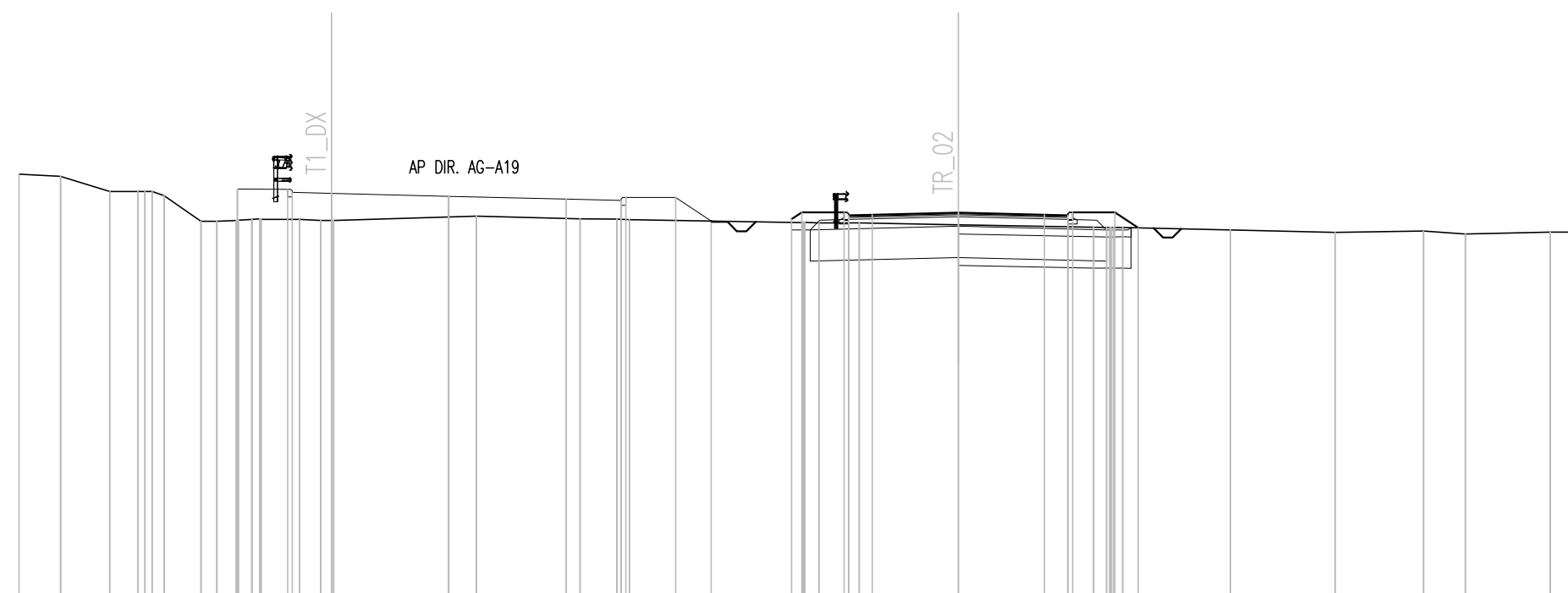
SCAVI E BONIFICHE	
STERRO	1.15 mq
SCOTICO	5.53 m
BONIFICA	10.25 mq
FOSSO (SEZ. OBBL.)	0.47 mq
RILEVATI	
TERRENO VEGETALE	1.29 mq
SOVRASTRUTTURA STRADALE	
STRATO DI USURA	0.20 mq
STRATO DI BINDER	0.28 mq
STRATO DI BASE	0.42 mq
STRATO DI FONDAZIONE	2.76 mq
MANUFATTI	
MAGRONE	0.14 mq

SEZIONE N. : 48  
 QT. PROGETTO : 522.944  
 DIST.PROG. : 0+880.000

SEZIONE N. : 136-AP  
 QT. PROGETTO : 522.324  
 DIST.PROG. : 1+312.448  
 DIST.PREC. : 2.448  
 DIST.SUCC. : 7.552

SCALA 1:200

QT.RIF. 510.000



Q. PROG. STRATO SUP.				522.97	522.94	522.85	522.76	522.71	522.67		522.21	522.26	522.32	522.26	522.21																								
Q. PROG. STR. SUP. TER. VEG.				523.07	523.08	523.07		522.81	522.81	522.06	522.12	522.34	522.34		522.34	522.34	521.84																						
QUOTE TERRENO	523.55	523.48	523.48	523.00	523.00	523.00	522.87	522.05	522.05	522.08	522.11	522.11	522.08	522.08	522.21	522.13	522.12	522.10	522.01	522.00	522.00	522.00	521.94	521.86	521.85	521.85	521.77	521.77	521.70	521.70	521.74	521.64	521.64	521.70	521.71	521.71			
DISTANZE PARZIALI STRATO SUP.						1.25	3.75	3.75	1.75		7.27			0.75	2.75	2.75	0.75																						
DISTANZE PROG STRATO SUP.																																							
DISTANZE TERRENO	-30.00	-28.68	-28.67	-27.11	-26.21	-25.75	-25.37	-24.19	-23.69	-23.06	-22.57	-22.27	-21.04	-20.36	-19.95	-15.40	-12.08	-10.91	-10.51	-9.02	-7.89	-5.33	-3.00	-3.65	-3.16	0.00	4.32	4.84	5.25	8.70	8.70	12.03	12.03	14.87	16.20	16.20	18.91	19.97	20.00

SCAVI E BONIFICHE	
STERRO	6.00 mq
BONIFICA	8.23 mq
FOSSO (SEZ. OBBL.)	0.59 mq

RILEVATI	
TERRENO VEGETALE	0.75 mq

SOVRASTRUTTURA STRADALE	
STRATO DI USURA	0.20 mq
STRATO DI BINDER	0.28 mq
STRATO DI BASE	0.42 mq
STRATO DI FONDAZIONE	2.43 mq

MANUFATTI	
MAGRONE	0.15 mq

SEZIONE N. : 49

QT. PROGETTO : 523.192

DIST.PROG. : 0+900.000

SEZIONE N. : 138-AP

QT. PROGETTO : 523.039

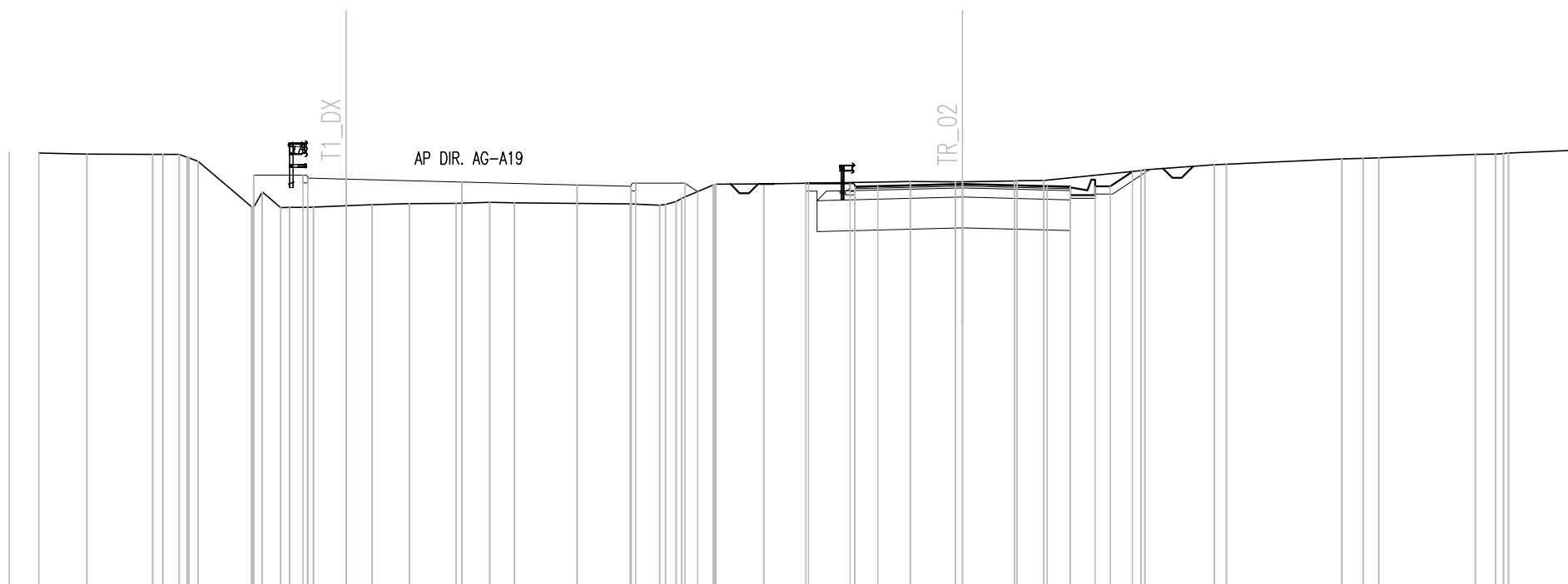
DIST.PROG. : 1+332.448

DIST.PREC. : 2.448

DIST.SUCC. : 7.552

SCALA 1:200

QT.RIF. 510.000



Q. PROG. STRATO SUP.								523.22	523.19																																															
Q. PROG. STR. SUP. TER. VEG.								523.32	523.32																																															
QUOTE TERRENO	-524.07	-524.04	524.01	524.01	-524.00	-524.00	-523.77	523.29	523.32	-523.27	522.28	522.33	522.36	522.36	522.40	522.40	522.41	522.44	522.42		522.39	522.34	522.46	522.57	523.00	523.04	523.04		523.11	523.11	523.11	523.13	523.14	523.15		523.46	523.50		523.66	523.68		523.84	523.85		523.88		524.00	524.00	524.04	524.04		524.13	524.13			
DISTANZE PARZIALI STRATO SUP.										1.25			3.75				3.75			1.75			7.27			0.75	2.75		2.75	0.75						4.30	4.80	5.51																		
DISTANZE PROG STRATO SUP.								-23.03	-23.02																																															
DISTANZE TERRENO	-30.96	-30.00	-28.44	-28.44	-26.31	-25.44	-24.83	-24.83	-23.09	-22.15	-21.27	-21.09	-20.02	-19.18	-19.18	-17.96	-17.96	-16.45	-15.35	-14.56		-10.79	-9.84	-9.30	-9.12	-8.10	-8.01	-6.46	-6.45		-1.70	-0.23	0.00	1.68	1.77	2.64		5.79	5.92		8.18	8.57		12.32	12.32	13.51		16.64	16.66	17.73	17.73		19.98	20.00		

SCAVI E BONIFICHE	
STERRO	12.73 mq
BONIFICA	8.23 mq
FOSSO (SEZ. OBBL.)	0.55 mq

RILEVATI	
TERRENO VEGETALE	1.32 mq

SOVRASTRUTTURA STRADALE	
STRATO DI USURA	0.20 mq
STRATO DI BINDER	0.28 mq
STRATO DI BASE	0.42 mq
STRATO DI FONDAZIONE	2.43 mq

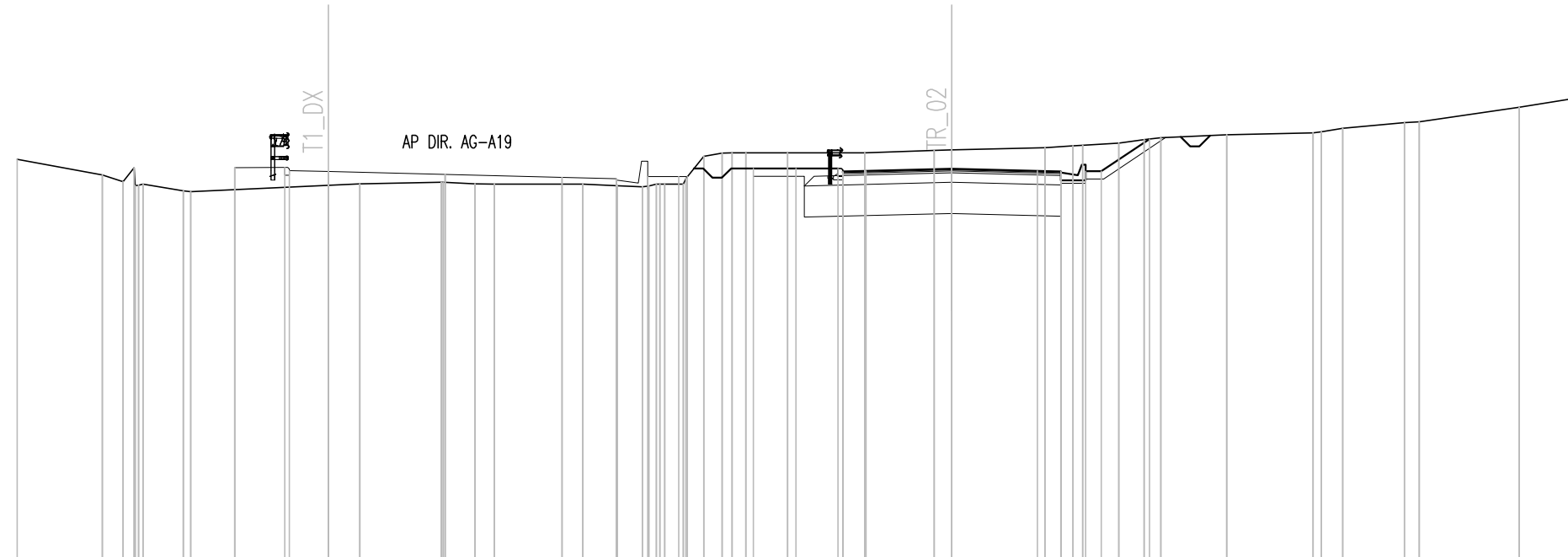
MANUFATTI	
MAGRONE	0.15 mq

SEZIONE N. : 50  
 QT. PROGETTO : 523.403  
 DIST.PROG. : 0+920.000

SEZIONE N. : 140-AP  
 QT. PROGETTO : 523.490  
 DIST.PROG. : 1+352.448  
 DIST.PREC. : 2.448  
 DIST.SUCC. : 7.552

SCALA 1:200

QT.RIF. 511.000



Q. PROG. STRATO SUP.				523.43	523.40		523.31		523.22		523.17	523.13				523.37	523.40	523.42		523.49		523.42	523.40	523.37																					
Q. PROG. STR. SUP. TER. VEG.				523.52	523.53		523.53					523.24	523.24	523.24		523.50	523.50	523.50				523.41	523.41		524.45																				
QUOTE TERRENO	-523.79	-523.30	-523.08	-522.96	-522.78	-522.76	-522.96	-523.01	-523.01	-523.06	-523.01	-522.99	-523.00	-523.00	-522.95	-523.00	-523.00	-523.00	-524.00	-524.00	-524.08	-524.10	-524.17	-524.23	-524.24	-524.31	-524.43	-524.48	-524.58	-524.64	-524.97	-525.00	-525.00	-525.46	-525.46	-525.74	-525.74								
DISTANZE PARZIALI STRATO SUP.				1.25			3.75			3.75			1.75		7.26		0.75	2.75		2.75		0.75																							
DISTANZE PROG STRATO SUP.				-23.02	-23.01		-21.41						-9.76	-8.76	-8.49	-7.38	-6.61	-5.27	-3.65				-4.30	-4.80		-6.35																			
DISTANZE TERRENO	-30.00	-27.26	-26.60	-26.10	-25.96	-24.67	-24.43	-20.01	-19.00	-19.00	-16.39	-16.32	-15.30	-14.68	-11.85	-11.84	-10.74	-9.48	-8.62	-7.96	-7.38	-6.61	-6.61	-5.27	-5.27	-2.80	-0.56	-0.00	2.99	3.89	4.20	5.36	6.18	6.71	8.83	11.60	11.88	12.55	14.53	15.00	15.01	18.21	18.21	19.99	20.00

SCAVI E BONIFICHE	
STERRO	24.96 mq
BONIFICA	8.23 mq
FOSSO (SEZ. OBBL.)	0.51 mq

RILEVATI	
TERRENO VEGETALE	2.08 mq

SOVRASTRUTTURA STRADALE	
STRATO DI USURA	0.20 mq
STRATO DI BINDER	0.28 mq
STRATO DI BASE	0.42 mq
STRATO DI FONDAZIONE	2.43 mq

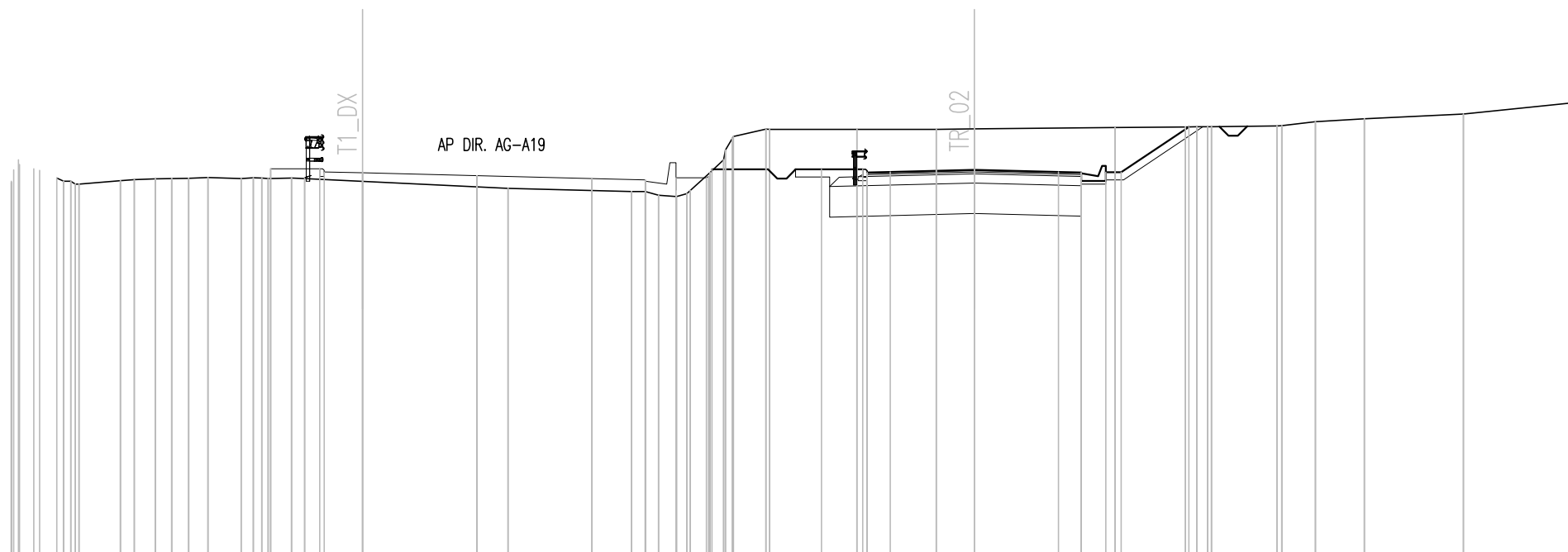
MANUFATTI	
MAGRONE	0.15 mq

SEZIONE N. : 51  
QT. PROGETTO : 523.575  
DIST.PROG. : 0+940.000

SEZIONE N. : 142-AP  
QT. PROGETTO : 523.674  
DIST.PROG. : 1+372.448  
DIST.PREC. : 2.448  
DIST.SUCC. : 7.552

SCALA 1:200

QT.RIF. 511.000



Q. PROG. STRATO SUP.	523.61	523.58	523.48	523.39	523.34	523.30	523.56	523.59	523.61	523.67	523.61	523.59	523.56																													
Q. PROG. STR. SUP. TER. VEG.	523.70	523.71	523.71	523.41	523.41	523.69	523.69	523.60	523.60	525.08	525.11	525.12	525.25	525.34	525.35	525.50	525.50	525.88	525.91																							
QUOTE TERRENO	524.00	523.71	523.40	523.30	523.35	523.39	523.40	523.43	523.43	523.38	523.41	523.39	523.41	523.39	523.39	523.30	523.07	522.96	522.80	523.00	523.59	523.59	523.61	523.67	523.61	523.59	523.56															
DISTANZE PARZIALI STRATO SUP.		1.25	3.75	3.75	1.75	7.26	0.75	2.75	2.75	0.75																																
DISTANZE PROG STRATO SUP.																																										
DISTANZE TERRENO	-31.49	-30.76	-30.00	-29.55	-29.28	-27.92	-27.47	-26.25	-25.70	-25.06	-25.06	-23.98	-23.30	-23.09	-22.33	-21.90	-20.01	-15.24	-11.21	-9.74	-8.76	-8.57	-7.87	-6.81	-6.69	-3.84	-1.25	0.00	4.60	6.90	7.63	7.76	9.89	10.06	11.15	11.16	12.75	12.76	16.00	16.00	19.70	20.00

SCAVI E BONIFICHE	
STERRO	27.63 mq
BONIFICA	8.23 mq
FOSSO (SEZ. OBBL.)	0.50 mq

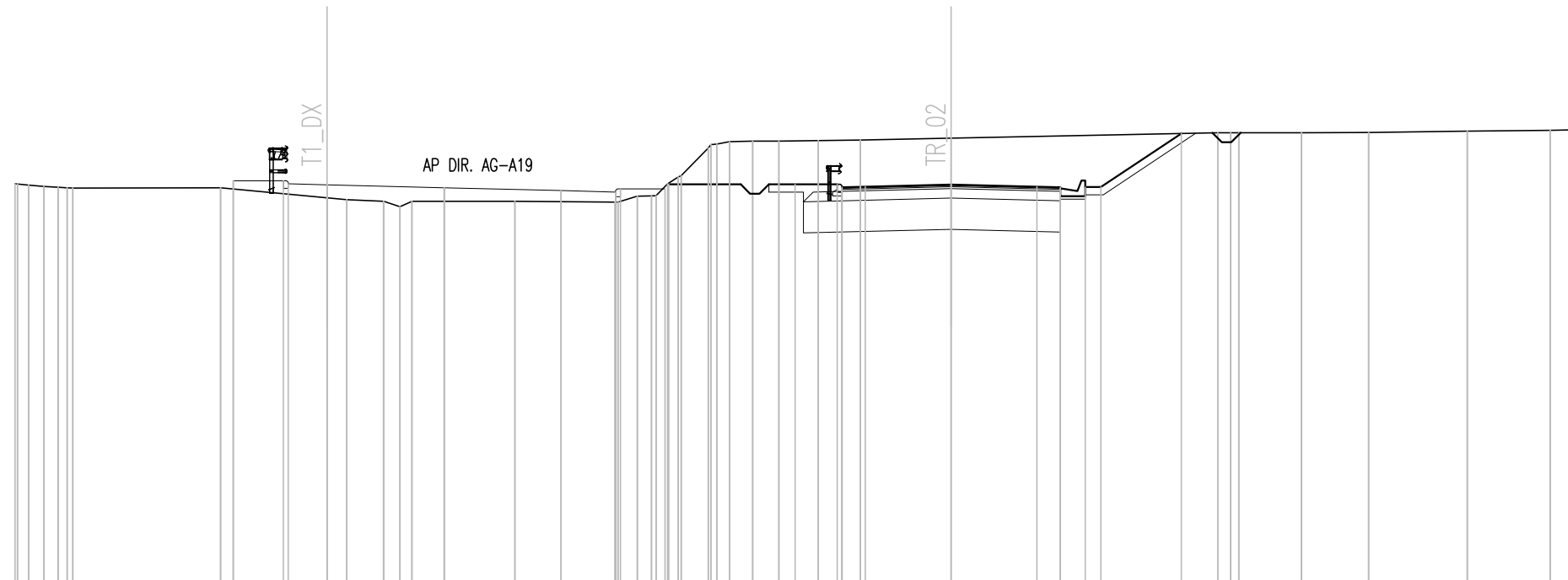
RILEVATI	
TERRENO VEGETALE	2.31 mq

SOVRASTRUTTURA STRADALE	
STRATO DI USURA	0.20 mq
STRATO DI BINDER	0.28 mq
STRATO DI BASE	0.42 mq
STRATO DI FONDAZIONE	2.43 mq

MANUFATTI	
MAGRONE	0.15 mq

SEZIONE N. : 52  
 QT. PROGETTO : 523.709  
 DIST.PROG. : 0+960.000

SEZIONE N. : 144-AP  
 QT. PROGETTO : 523.714  
 DIST.PROG. : 1+392.448  
 DIST.PREC. : 2.448  
 DIST.SUCC. : 7.552



SCALA 1:200

QT.RIF. 511.000

Q. PROG. STRATO SUP.	523.74    523.71    523.62    523.52    523.48    523.44    523.60    523.63    523.64    523.71    523.64    523.63    523.60																																							
Q. PROG. STR. SUP. TER. VEG.	523.83    523.84    523.84    523.58    523.58    523.73    523.73    523.64    523.64    525.35																																							
QUOTE TERRENO	523.74	523.66	523.60	523.60	523.61	523.61	523.29	523.23	523.23	523.18	523.01	523.18	523.18	523.15	523.35	523.35	523.74	524.00	524.88	525.09	525.10	525.11	525.13	525.13	525.14	525.20	525.38	525.38	525.38	525.38	525.39	525.39	525.43	525.43	525.46	525.46	525.47			
DISTANZE PARZIALI STRATO SUP.					1.25	3.75	3.75	1.75		7.25	0.75	2.75	2.75	0.75																										
DISTANZE PROG STRATO SUP.		-23.42	-23.41		-23.01	-23.00	-21.40			-10.60	-9.17	-9.05		-5.00	-3.65												-4.30	-4.80		-7.37										
DISTANZE TERRENO	-30.00	-29.08	-28.62	-28.15	-23.42	-23.41	-20.00	-19.37	-19.37	-18.19	-17.66	-17.28		-13.98	-10.77	-10.06	-9.00	-9.08	-8.66	-7.78	-7.11	-6.36	-5.52	-4.26	-4.26	-2.90	0.00			-8.54	-9.22	11.23	11.23	13.38	13.38	16.54	16.54	19.19	19.20	20.00



SCAVI E BONIFICHE	
STERRO	30.82 mq
BONIFICA	8.23 mq
FOSSO (SEZ. OBBL.)	0.50 mq

RILEVATI	
TERRENO VEGETALE	2.28 mq

SOVRASTRUTTURA STRADALE	
STRATO DI USURA	0.20 mq
STRATO DI BINDER	0.28 mq
STRATO DI BASE	0.42 mq
STRATO DI FONDAZIONE	2.43 mq

MANUFATTI	
MAGRONE	0.15 mq

SEZIONE N. : 54

QT. PROGETTO : 523.864

DIST.PROG. : 1+000.000

SEZIONE N. : 148-AP

QT. PROGETTO : 523.792

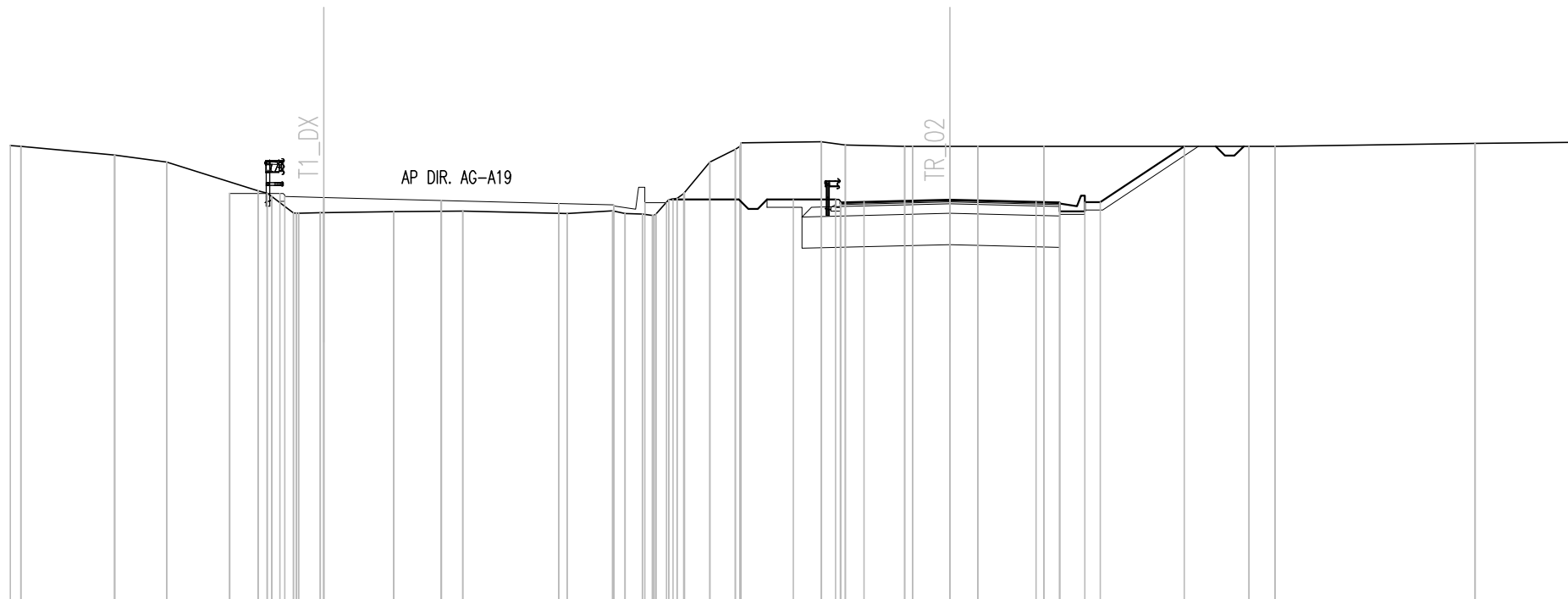
DIST.PROG. : 1+432.448

DIST.PREC. : 2.448

DIST.SUCC. : 7.552

SCALA 1:200

QT.RIF. 511.000



Q. PROG. STRATO SUP.				523.89	523.86							523.67	523.72									
Q. PROG. STR. SUP. TER. VEG.				523.99	523.99							523.80	523.80									
QUOTE TERRENO	525.52	525.22	525.00	524.08	523.37	523.38	523.41	523.43	523.35	523.44	523.34	523.79	524.00	525.00	525.40	525.61	525.65	525.54	525.50	525.50		
DISTANZE PARZIALI STRATO SUP.				1.25	3.75		3.75		1.75		7.24	0.75	2.75	2.75	0.75							
DISTANZE PROG STRATO SUP.				-23.00	-22.99		-21.39				-9.74	-9.05	-8.84		-5.00		-3.65					
DISTANZE TERRENO	-30.00	-26.67	-25.01	-22.09	-21.65	-20.96	-17.76	-15.56	-12.23	-10.77	-9.82	-8.98	-8.50	-8.49	-7.67	-6.86	-4.11	-3.34	-1.45	0.00	3.00	







SEZIONE N. : 57  
 QT. PROGETTO : 523.809  
 DIST.PROG. : 1+060.000

SEZIONE N. : 154-AP  
 QT. PROGETTO : 523.909  
 DIST.PROG. : 1+492.448  
 DIST.PREC. : 2.448  
 DIST.SUCC. : 7.552

SCAVI E BONIFICHE	
SCOTICO	13.89 m
BONIFICA	13.89 mq
FOSSO (SEZ. OBBL.)	0.49 mq

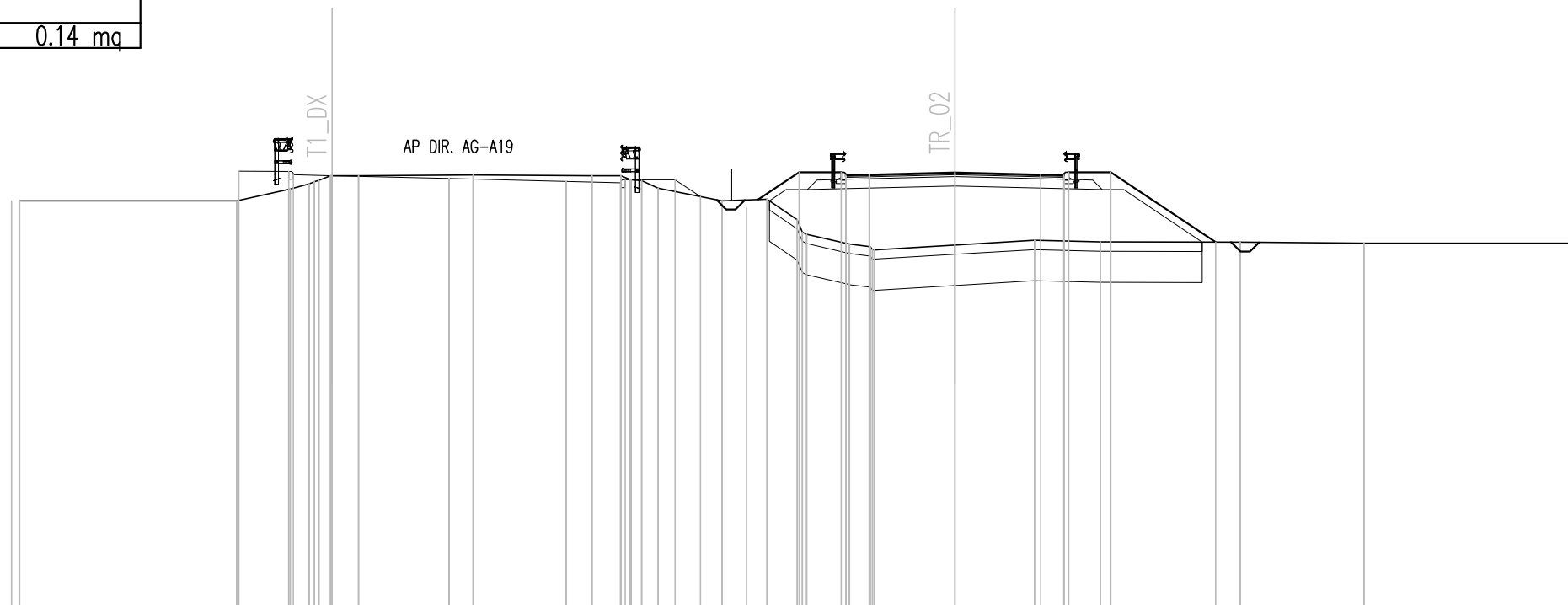
RILEVATI	
RILEVATO	21.00 mq
TERRENO VEGETALE	2.17 mq

SOVRASTRUTTURA STRADALE	
STRATO DI USURA	0.20 mq
STRATO DI BINDER	0.28 mq
STRATO DI BASE	0.42 mq
STRATO DI FONDAZIONE	2.76 mq

MANUFATTI	
MAGRONE	0.14 mq

SCALA 1:200

QT.RIF. 510.000



Q. PROG. STRATO SUP.				523.84	523.81	523.72	523.62	523.58	523.54		523.79	523.84	523.91	523.84	523.82	523.79											
Q. PROG. STR. SUP. TER. VEG.		523.95	523.95	523.94				523.68	523.68	523.14	522.80	523.92	523.92		523.92	523.92		521.68									
QUOTE TERRENO	523.00	523.00	523.38	523.55	523.80	523.81	523.80	523.65	523.40	523.00	523.06	523.06	521.62	521.61	521.43	521.59	521.74	521.69	521.67	521.67	521.65	521.64	521.64				
DISTANZE PARZIALI STRATO SUP.			1.25	3.75	3.75	1.75		7.22			0.75	2.75	2.75	0.75													
DISTANZE PROG STRATO SUP.		-22.98	-22.97	-21.37				-10.57			-8.97	-8.16	-6.69	-5.00	-3.65			-3.65	-5.00	-8.36							
DISTANZE TERRENO	-30.26	-23.04	-21.33	-20.72	-20.03	-19.97	-19.13	-15.45	-11.64	-10.71	-10.04	-9.52	-7.47	-6.03	-5.06	-4.75	-3.39	-3.38	-2.58	0.00	-2.55	-4.67	9.15	9.15	13.13	20.00	20.03

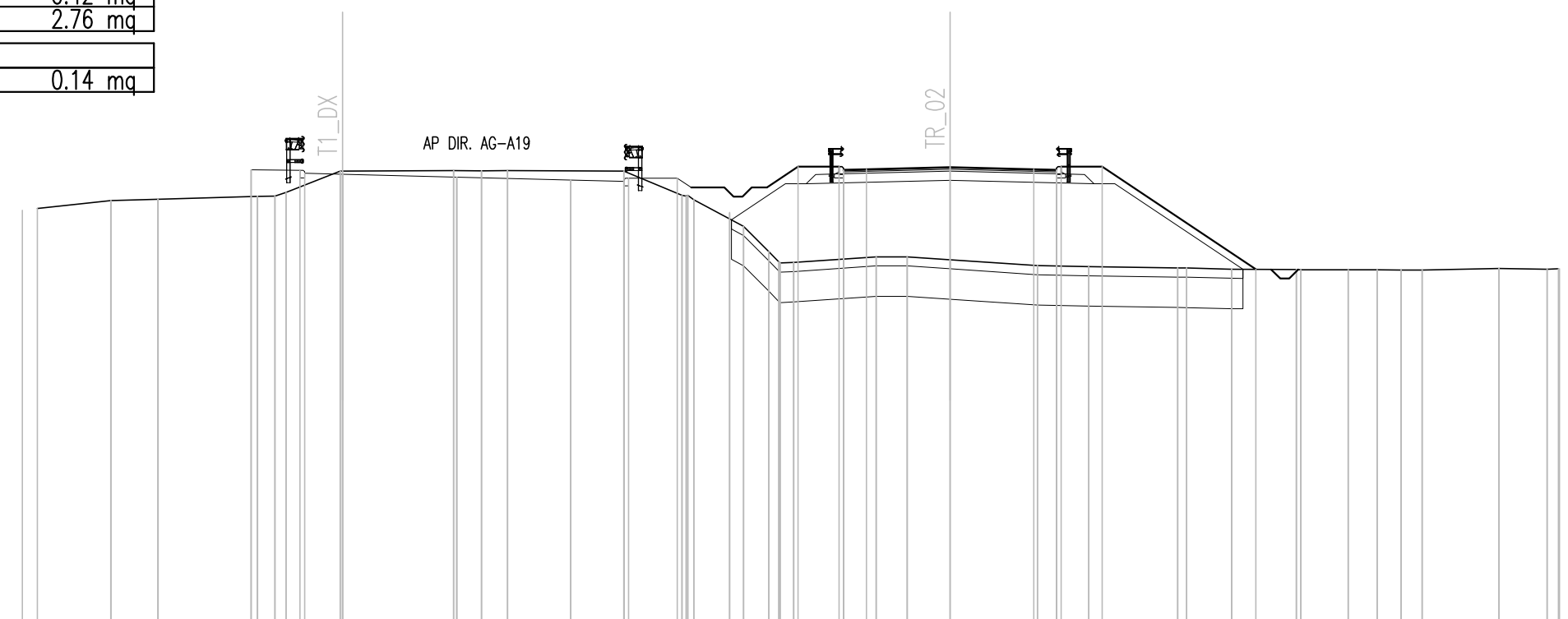
SEZIONE N. : 58  
 QT. PROGETTO : 523.715  
 DIST.PROG. : 1+080.000

SEZIONE N. : 156-AP  
 QT. PROGETTO : 523.948  
 DIST.PROG. : 1+512.448  
 DIST.PREC. : 2.448  
 DIST.SUCC. : 7.552

SCAVI E BONIFICHE	
SCOTICO	16.81 m
BONIFICA	16.81 mq
FOSSO (SEZ. OBBL.)	0.48 mq
RILEVATI	
RILEVATO	36.32 mq
TERRENO VEGETALE	3.00 mq
SOVRASTRUTTURA STRADALE	
STRATO DI USURA	0.20 mq
STRATO DI BINDER	0.28 mq
STRATO DI BASE	0.42 mq
STRATO DI FONDAZIONE	2.76 mq
MANUFATTI	
MAGRONE	0.14 mq

SCALA 1:200

QT.RIF. 509.000



Q. PROG. STRATO SUP.	523.75 523.72 523.62 523.53 523.48 523.44 523.83 523.83 523.83 523.82 523.82 523.03 523.88 523.96 523.83 523.88 523.95 523.88 523.86 523.83																														
Q. PROG. STR. SUP. TER. VEG.	523.85 523.86 523.85 523.85 523.58 523.58 522.44 522.46 523.96 523.96 523.96 520.59 520.59 520.58 520.58 520.57 520.57 520.57 520.57 520.61 520.61 520.59 520.59																														
QUOTE TERRENO	522.53 522.59	522.85 522.85	522.89 522.89	522.98 523.00	523.12 523.12	523.82 523.82	523.83	523.83	523.83	523.82	523.03 522.88	522.00	521.17	520.82 520.82	521.00	521.00	520.91	520.71	520.68 520.68	520.63 520.63	520.59 520.59	520.58 520.58	520.57	520.57	520.57	520.57	520.61 520.61	520.59 520.59			
DISTANZE PARZIALI STRATO SUP.					1.25	3.75			3.75		1.75			7.22			0.75	2.75		2.75	0.75										
DISTANZE PROG STRATO SUP.				-22.99 -22.97	-21.37					-10.57	-8.97	-7.25		-5.00	-3.65						-3.65	-5.00						10.05			
DISTANZE TERRENO	-30.50 -30.00	-27.59 -27.58	-26.04 -26.04	-22.77 -22.19	-21.83	-20.05 -19.97	-16.32	-15.40	-14.55	-10.72	-8.81 -8.42	-6.78	-5.96	-5.14 -5.14	-2.43	-1.41	0.00				2.87	4.56	7.48 7.78	9.26 9.26	11.38 11.53	13.09	14.04	14.83	15.52	18.04 18.04	19.62 20.03

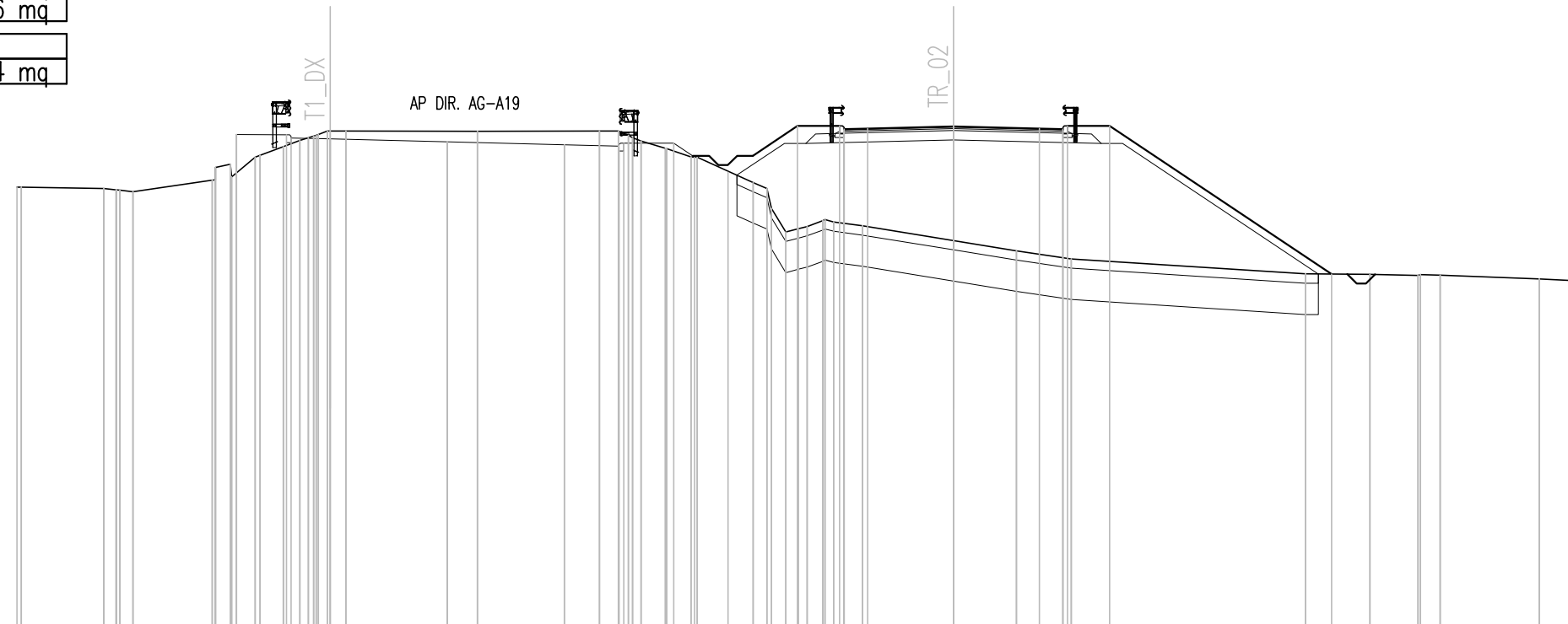
SEZIONE N. : 59  
 QT. PROGETTO : 523.583  
 DIST.PROG. : 1+100.000

SEZIONE N. : 158-AP  
 QT. PROGETTO : 523.987  
 DIST.PROG. : 1+532.448  
 DIST.PREC. : 2.448  
 DIST.SUCC. : 7.552

SCAVI E BONIFICHE	
SCOTICO	18.63 m
BONIFICA	18.63 mq
FOSSO (SEZ. OBBL.)	0.48 mq
RILEVATI	
RILEVATO	48.16 mq
TERRENO VEGETALE	3.51 mq
SOVRASTRUTTURA STRADALE	
STRATO DI USURA	0.20 mq
STRATO DI BINDER	0.28 mq
STRATO DI BASE	0.42 mq
STRATO DI FONDAZIONE	2.76 mq
MANUFATTI	
MAGRONE	0.14 mq

SCALA 1:200

QT.RIF. 508.000



Q. PROG. STRATO SUP.	523.61 523.58 523.49 523.40 523.35 523.31 523.87 523.90 523.92 523.99 523.92 523.87																
Q. PROG. STR. SUP. TER. VEG.	523.72 523.73 523.71 523.45 523.45 523.00 522.51 524.00 524.00 524.00 524.00 519.25 519.25 519.21 519.22 519.10 519.10 519.04 519.04																
QUOTE TERRENO	522.04 522.04	522.00 521.94 521.89	522.26 522.77 523.72 523.37 523.06 523.54 523.84 523.84	523.83	523.84 523.84 523.62 523.52 523.29 523.28 523.00 522.19 521.36 520.80 520.78 520.96 520.93 520.80 520.80	520.33	520.00	519.74	519.26 519.26	519.25	519.21 519.22	519.10 519.10 519.04 519.04					
DISTANZE PARZIALI STRATO SUP.	1.25			3.75	3.75	1.75	7.21		0.75	2.75	2.75	0.75					
DISTANZE PROG STRATO SUP.	-22.97 -22.96			-21.36	-10.56		-8.96 -8.29 -7.23	-5.00	-3.65	-3.65		-5.00	-12.11				
DISTANZE TERRENO	-30.00 -29.86	-27.22 -26.70 -26.28	-23.74 -23.16 -23.12 -22.71 -22.21	-20.94 -20.50 -19.96 -19.46	-15.25	-11.34 -10.74 -10.28 -10.00	-9.23 -9.19 -8.21	-6.42 -5.83 -5.37	-4.68 -4.19 -3.84	-2.92 -2.91	0.00	-2.02	-3.77	11.27 11.27	13.34	14.88 15.59	18.76 18.76 20.00 20.04





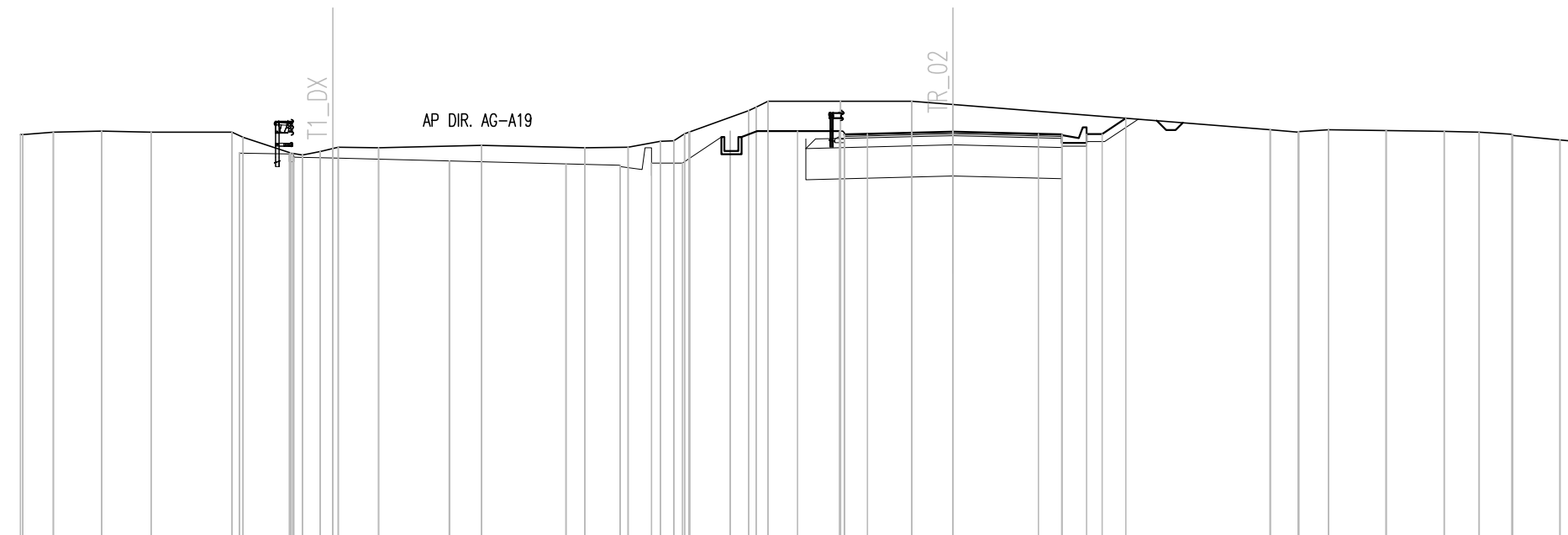
SEZIONE N. : 62  
 QT. PROGETTO : 523.169  
 DIST.PROG. : 1+142.983

SEZIONE N. : 162-AP-2  
 QT. PROGETTO : 524.022  
 DIST.PROG. : 1+575.431  
 DIST.PREC. : 2.983  
 DIST.SUCC. : 4.569

SCAVI E BONIFICHE	
STERRO	12.84 mq
BONIFICA	8.23 mq
FOSSO (SEZ. OBBL.)	0.42 mq
RILEVATI	
TERRENO VEGETALE	0.68 mq
SOVRASTRUTTURA STRADALE	
STRATO DI USURA	0.20 mq
STRATO DI BINDER	0.28 mq
STRATO DI BASE	0.42 mq
STRATO DI FONDAZIONE	2.43 mq
MANUFATTI	
MAGRONE	0.15 mq

SCALA 1:200

QT.RIF. 511.000



Q. PROG. STRATO SUP.				523.20	523.17		523.08		522.98		522.94	522.90			523.90	523.87	523.85		524.02		523.95	523.93	523.90																
Q. PROG. STR. SUP. TER. VEG.				523.33	523.33		523.30					523.01	523.01		524.03	524.03					523.94	523.94	524.45																
QUOTE TERRENO	523.93	524.00	524.00	524.03	524.00	524.00	523.84	523.34	523.38	523.52	523.50	523.52	523.71	523.95	524.01	524.69	525.00	525.00	525.00	524.89		524.08	524.08	524.01	524.08	524.05	524.05	524.03	524.03	524.00	524.00	523.93	523.90	523.75	523.71	523.70			
DISTANZE PARZIALI STRATO SUP.					1.25	3.75		3.75		1.75			7.20		0.75	2.75		2.75		2.75	0.75																		
DISTANZE PROG STRATO SUP.					-22.96	-22.95		-21.35					-9.70	-8.70		-7.17	-7.16		-5.00	-3.65			-4.30	-4.80	-5.56														
DISTANZE TERRENO	-29.92	-28.94	-28.93	-27.39	-25.80	-25.79	-23.19	-22.83	-21.32	-20.36	-19.78	-18.48	-15.16	-11.84	-10.45	-9.41	-8.64	-8.47	-6.58	-5.95	-3.61	-1.33	0.00		10.20	10.71	11.12	12.08	12.08	13.93	13.94	15.80	15.80	16.93	17.98	18.00	19.52	20.00	20.05





















SCAVI E BONIFICHE	
STERRO	25.30 mq
BONIFICA	8.21 mq
FOSSO (SEZ. OBBL.)	0.49 mq

RILEVATI	
TERRENO VEGETALE	1.23 mq

SOVRASTRUTTURA STRADALE	
STRATO DI USURA	0.20 mq
STRATO DI BINDER	0.28 mq
STRATO DI BASE	0.42 mq
STRATO DI FONDAZIONE	2.42 mq

MANUFATTI	
MAGRONE	0.15 mq

SEZIONE N. : 71  
 QT. PROGETTO : 519.904  
 DIST.PROG. : 1+309.580

SEZIONE N. : 179-AP  
 QT. PROGETTO : 518.627  
 DIST.PROG. : 1+737.302  
 DIST.PREC. : 7.302  
 DIST.SUCC. : 2.698

SCALA 1:200

QT.RIF. 509.000



Q. PROG. STRATO SUP.	519.96	519.90	519.75	519.59	519.37	519.33	518.77	518.80	518.63	518.49	518.45	518.42																												
Q. PROG. STR. SUP. TER. VEG.	520.06				519.44	519.44	521.26	518.90	518.90			518.46	518.46	520.35																										
QUOTE TERRENO	520.98	521.09	521.03	521.15	520.93	521.01	521.00	521.00	521.00	520.43	520.67	520.49	520.00	520.00	520.44	519.83	519.68	520.34	520.34	519.40	519.33	520.35	519.05	520.33	520.30	520.29	520.09	520.00	519.83	519.78										
DISTANZE PARZIALI STRATO SUP.	1.25	3.75	3.75	5.25			13.50	0.75	2.75	2.75	0.75																													
DISTANZE PROG STRATO SUP.	-31.15				-16.00	-15.00	-12.28	-5.00	-3.65			-4.30	-4.80	-7.63																										
DISTANZE TERRENO	-30.00	-29.75	-28.59	-27.80	-24.19	-23.32	-22.88	-22.35	-21.68	-21.38	-15.28	-15.21	-12.10	-11.15	-10.17	-9.04	-7.48	-6.41	-5.70	-4.05	-3.55	-0.58	0.00	0.01	1.34	1.47	2.92	3.77	5.12	6.26	7.79	7.82	10.25	12.05	12.97	13.13	14.66	15.35	17.03	20.00