AS_E30
Sez. 13
Progr.: 0+240.00
Scala : 1:200
Q.Rif. : 630.00

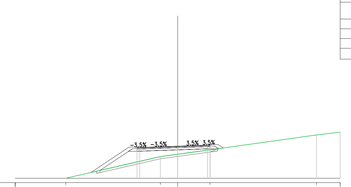

PROGRESSIVE TERRENO	0.00	10.34	11.60	14.58	17.82	18.00
PARZIALI TERRENO	4.56	8.74	1.60	2.98	9.83	2.18
QUOTE TERRENO	629.66	630.00	632.00	632.62	634.00	634.26
PROGRESSIVE PROGETTO		3.18		3.26		
PARZIALI PROGETTO		0.25	3.50	2.75	0.25	
QUOTE PROGETTO		630.28	632.92	633.62	633.92	
QUOTE SOTTOFONDO		630.54 630.72	632.48 632.66	632.62	633.72 633.90 632.80	

Materiali – Progr.0+240.00

Materiale	Area (m²)	Vol. (m³)
Rilevato	5.62	118.96
Scavo	0.00	0.04
Scotico	2.10	38.48
Terreno vegetale	1.50	28.95

AS_E30
Sez. 14
Progr.: 0+260.00
Scala : 1:200
Q.Rif. : 630.00



PROGRESSIVE TERRENO	0.00	11.52	17.39	18.00	24.24	26.88	29.17	30.46	34.59	38.11	38.89	38.00
PARZIALI TERRENO	3.48	3.88	7.39	0.61	3.54	2.74	1.17	1.46	4.50	0.89		
QUOTE TERRENO	630.55	631.14	632.06	634.00	634.36	634.47	634.44	634.48	634.59	635.47		
PROGRESSIVE PROGETTO				3.18	3.26							
PARZIALI PROGETTO			0.25	3.08	2.75	0.25						
QUOTE PROGETTO			634.04	634.11	634.14	634.25						
QUOTE SOTTOFONDO		632.15 632.36	633.71 633.74	633.81	633.86 634.04	634.14 634.25						

Materiali – Progr.0+260.00

Materiale	Area (m²)	Vol. (m³)
Rilevato	2.58	78.15
Scavo	1.18	12.27
Scotico	1.23	32.16
Terreno vegetale	1.05	23.67

AS_E30
Sez. 15
Progr.: 0+280.00
Scala : 1:200
Q.Rif. : 630.00

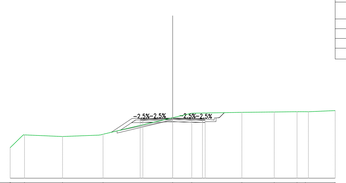

PROGRESSIVE TERRENO	0.00	13.67	17.17	21.59	23.76	25.52	27.62	29.61	31.48	33.73	36.24	36.00
PARZIALI TERRENO	1.21	3.51	3.35	6.42	1.76	4.62	2.99	2.10	0.77	2.47		
QUOTE TERRENO	632.61	634.00	633.85	634.06	635.58	636.00	636.08	636.11	636.14 636.14	636.24		
PROGRESSIVE PROGETTO				3.18	3.26							
PARZIALI PROGETTO			0.25	2.75	2.75	0.25						
QUOTE PROGETTO			635.44	635.51	635.82	635.92						
QUOTE SOTTOFONDO		634.24 634.44 634.51	635.14 635.15	635.21	635.72 635.82 635.85 635.92							

Materiali – Progr.0+280.00

Materiale	Area (m²)	Vol. (m³)
Rilevato	0.68	32.30
Scavo	3.49	46.99
Scotico	0.51	17.33
Terreno vegetale	0.69	17.18

AS_E30
Sez. 16
Progr.: 0+300.00
Scala : 1:200
Q.Rif. : 630.00



PROGRESSIVE TERRENO	0.00	11.69	16.28	21.90	25.52	29.14	36.76	38.00
PARZIALI TERRENO	2.98	6.15	5.28	3.62	7.98	3.39		
QUOTE TERRENO	631.74	632.04	634.07	635.21	636.00	637.61	637.95	
PROGRESSIVE PROGETTO			3.18	3.26				
PARZIALI PROGETTO			0.25	2.75	3.32	0.25		
QUOTE PROGETTO			636.92	636.91	636.82	636.82		
QUOTE SOTTOFONDO		632.34 632.68	636.60 636.82	636.61	636.52 636.72 636.75 636.82			

Materiali – Progr.0+300.00

Materiale	Area (m²)	Vol. (m³)
Rilevato	16.95	177.55
Scavo	0.00	34.73
Scotico	2.77	33.06
Terreno vegetale	2.86	36.00

AS_E30
Sez. 17
Progr.: 0+320.00
Scala : 1:200
Q.Rif. : 630.00

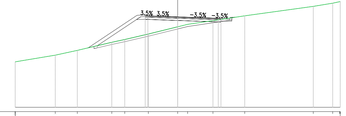

PROGRESSIVE TERRENO	0.00	11.30	20.27	26.08	28.79	31.50	34.42	40.61	52.51	54.31	56.00
PARZIALI TERRENO	3.70	2.03	3.19	1.20	2.17	2.71	0.92	2.34	2.93	6.32	1.79	0.65
QUOTE TERRENO	634.20	634.81	635.25	636.00	636.26	636.76	637.43 637.66	638.00	638.44	639.31	639.61 639.75
PROGRESSIVE PROGETTO						3.18		3.26			
PARZIALI PROGETTO						0.25	2.75	0.25			
QUOTE PROGETTO						638.44	638.31	638.19			
QUOTE SOTTOFONDO			635.49 635.69		638.10 638.14		638.01	637.89 637.92			

Materiali – Progr.0+320.00

Materiale	Area (m²)	Vol. (m³)
Rilevato	7.82	259.31
Scavo	0.39	3.57
Scotico	1.48	44.89
Terreno vegetale	1.82	49.14

AS_E30
Sez. 18
Progr.: 0+340.00
Scala : 1:200
Q.Rif. : 630.00

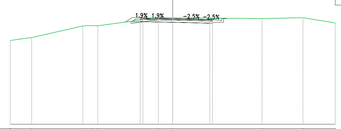

PROGRESSIVE TERRENO	0.00	13.01	18.48	18.91	20.32	28.25	32.02	36.00
PARZIALI TERRENO	1.68	4.72	0.82	0.57	5.59	1.32	8.25	3.77	2.98
QUOTE TERRENO	637.73	638.00	638.07 638.11 639.09		639.84	639.83	639.75	639.84	639.35
PROGRESSIVE PROGETTO						3.18		3.26	
PARZIALI PROGETTO					0.25	2.75	0.00	3.43	0.25	
QUOTE PROGETTO						639.77	639.71	639.62	
QUOTE SOTTOFONDO			639.43 639.47 639.47				639.41	639.36 639.39	639.78

Materiali – Progr.0+340.00

Materiale	Area (m²)	Vol. (m³)
Rilevato	0.00	83.07
Scavo	3.11	33.91
Scotico	0.00	16.02
Terreno vegetale	0.25	20.85

AS_E30
Sez. 19
Progr.: 0+360.00
Scala : 1:200
Q.Rif. : 630.00

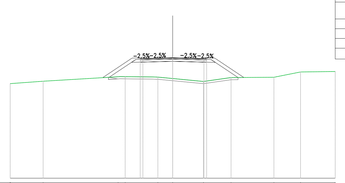

PROGRESSIVE TERRENO	0.00	11.96	16.92	21.96	23.33	25.88	28.43	31.98	34.80	36.00
PARZIALI TERRENO	3.04	6.92	2.55	1.37	2.84	2.55	3.96	2.46	3.20
QUOTE TERRENO	638.73	638.95	639.36 639.37	639.33	639.93	639.29	639.32	639.81	639.85
PROGRESSIVE PROGETTO						3.18		3.26	
PARZIALI PROGETTO			0.25	2.75	2.88	0.25			
QUOTE PROGETTO						641.09	641.81		
QUOTE SOTTOFONDO			639.38 639.42	640.70 640.72	640.79	640.71 640.73 640.69		639.78 639.82	

Materiali – Progr.0+360.00

Materiale	Area (m²)	Vol. (m³)
Rilevato	14.99	149.57
Scavo	0.00	30.83
Scotico	2.30	22.98
Terreno vegetale	2.04	22.93

AS_E30
Sez. 20
Progr.: 0+380.00
Scala : 1:200
Q.Rif. : 640.00

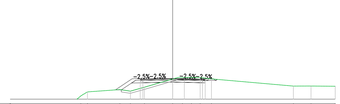

PROGRESSIVE TERRENO	0.00	18.48	22.87	26.87	30.87	33.48	35.09	36.00	38.11	38.77	40.19	40.00
PARZIALI TERRENO	6.07	0.61	3.00	0.56	1.30	2.61	0.48	0.81	1.04	7.41	1.63	2.23
QUOTE TERRENO	639.30	640.30 640.67	640.88	640.74	641.10	641.86	641.88	642.00 642.00 642.00	642.00	641.21	641.21	641.19
PROGRESSIVE PROGETTO						3.18		3.26				
PARZIALI PROGETTO				0.25	2.75	0.00	2.75	0.25				
QUOTE PROGETTO				641.87	641.88		641.85	641.85				
QUOTE SOTTOFONDO			640.82 640.86 641.49 641.50			641.58		641.50 641.52 641.55 641.62				

Materiali – Progr.0+380.00

Materiale	Area (m²)	Vol. (m³)
Rilevato	1.24	163.37
Scavo	1.63	16.33
Scotico	0.95	32.49
Terreno vegetale	0.73	27.68

AS_E30
Sez. 21
Progr.: 0+388.88
Scala : 1:200
Q.Rif. : 630.00

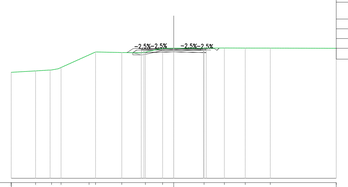

PROGRESSIVE TERRENO	0.00	12.75	23.28	26.40	28.81	31.79	34.62	37.02	39.60	42.91	46.00
PARZIALI TERRENO	1.88	1.34	0.63	2.59	0.60	2.42	1.79	1.59	1.02	2.80	1.87	1.93	2.31	3.09
QUOTE TERRENO	639.76	639.91	640.00 640.23	641.39 641.99	641.61	641.64	642.00	642.02	642.03	642.02	642.02	642.00
PROGRESSIVE PROGETTO						3.18		3.26			
PARZIALI PROGETTO					0.25	2.75	0.00	2.75	0.25		
QUOTE PROGETTO						641.90	641.97	641.93			
QUOTE SOTTOFONDO					641.60 641.57 641.91		641.87	641.60 641.61 642.02			

Materiali – Progr.0+388.88

Materiale	Area (m²)	Vol. (m³)
Rilevato	0.00	5.98
Scavo	1.99	16.09
Scotico	0.15	4.89
Terreno vegetale	0.25	4.38

anas
GRUPPO FS ITALIANE

Direzione Progettazione e Realizzazione Lavori

S.S. 284 "Occidentale Etnea"

Ammodernamento del Tratto Adrano – Catania

1° lotto Adrano – Paternò

PROGETTO DEFINITIVO | COD. PA712

PROGETTAZIONE: ATI VIA - SERING - VDP - BRENG

PROGETTISTA E RESPONSABILE DELL'INTEGRAZIONE DELLE PRESTAZIONI SPECIALISTICHE:
Dott. Ing. Giovanni Piazza (Ord. ing. Prov. Roma 21296)

RESPONSABILI D'AREA:
Responsabile Tracciato stradale: Dott. Ing. Massimo Capozzo (Ord. ing. Prov. Roma 26037)
Responsabile Strutture: Dott. Ing. Giovanni Piazza (Ord. ing. Prov. Roma 21296)
Responsabile Idraulica, Geotecnica e Impianti: Dott. Ing. Sergio Di Maio (Ord. ing. Prov. Palermo 2872)
Responsabile Ambiente: Dott. Ing. Francesco Ventura (Ord. ing. Prov. Roma 14660)

GEOLOGO:
Dott. Geol. Enrico Cucuzzuto (Ord. Geo. Regione Sicilia 966)

COORDINATORE SICUREZZA IN FASE DI PROGETTAZIONE:
Dott. Ing. Sergio Di Maio (Ord. ing. Prov. Palermo 2872)

RESPONSABILE SIA:
Dott. Ing. Francesco Ventura (Ord. ing. Prov. Roma 14660)

VISTO: IL RESPONSABILE DEL PROCEDIMENTO:
Dott. Ing. Marilena Cappello

GRUPPO DI PROGETTAZIONE
MANDATARIA: ViA INGEGNERIA
MANDANTI: SERING INGEGNERIA; vdp; BRENG BRIDGE ENGINEERING

PROGETTO STRADALE

SISTEMAZIONE VIABILITA' SECONDARIA
VIABILITA' AS_E30
Sezioni trasversali TAV 02

Dott. Ing. GIOVANNI PIAZZA – ORDINE DEGLI INGEGNERI ROMA – A 21296

CODICE PROGETTO (PROGETTO / LIV. PROG. / ANNO)	NOME FILE	REVISIONE	SCALA:
DPPA0712 D 20	PA712_S07PS00TRASZ01-02_A CODICE ELAB. S07PS00TRASZ02	A	1:200

REV.	DESCRIZIONE	DATA	REDATTO	VERIFICATO	APPROVATO
D		-	-	-	-
C		-	-	-	-
B		-	-	-	-
A	EMISSIONE	NOV. 2020	M.TOSI	M.CAPASSO	G.PIAZZA