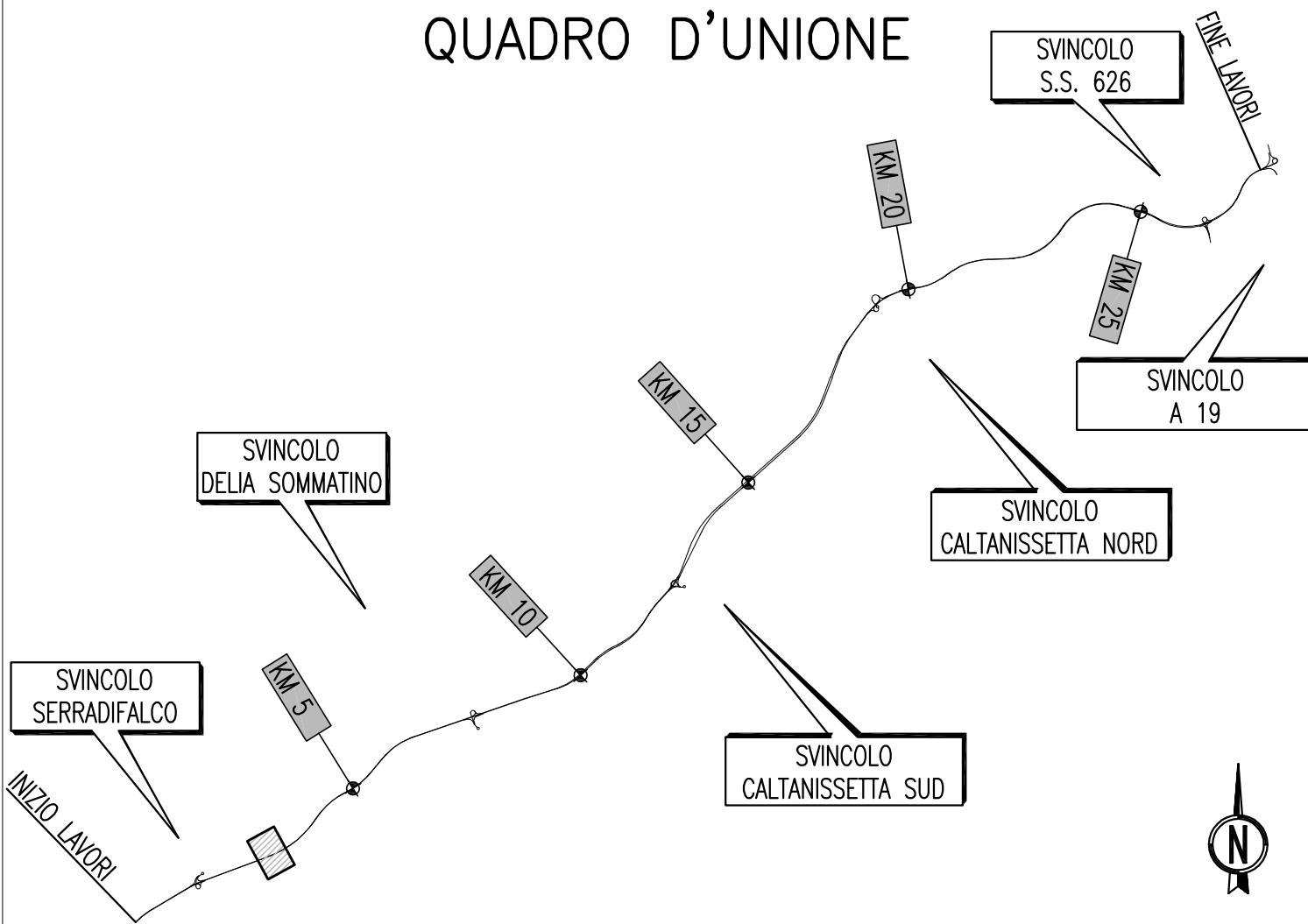


# QUADRO D'UNIONE



# ANAS S.p.A.

DIREZIONE CENTRALE PROGRAMMAZIONE PROGETTAZIONE

PA 12/09  
 CORRIDOIO PLURIMODALE TIRRENICO - NORD EUROPA  
 ITINERARIO AGRIGENTO - CALTANISSETTA - A19  
 S.S. N° 640 "DI PORTO EMPEDOCLE"  
 AMMODERNAMENTO E ADEGUAMENTO ALLA CAT. B DEL D.M. 5.11.2001  
 Dal km 44+000 allo svincolo con l'A19

## PROGETTO ESECUTIVO

Contraente Generale:



## INTERSEZIONI E SVINCOLI - VIABILITA' INTERFERITA VIABILITA' - Sezioni trasversali

Sezioni Trasversali - Viabilità Complementare - Tronco 6

Codice Unico Progetto (CUP) : F91B09000070001											
Codice Elaborato:											
PA12_09 - E										Scala: 1:200	
0 0 0   G E 2 1 2   P V 0 6   Z W 9   0 0 7   A											
F											
E											
D											
C											
B											
A	Aprile 2011	EMISSIONE				S.TERRENO	A.TURSO	M. LITI	P. PAGLINI		
REV.	DATA	DESCRIZIONE				REDATTO	VERIFICATO	APPROVATO	AUTORIZZATO		
Responsabile del procedimento: Ing. MAURIZIO ARAMINI											

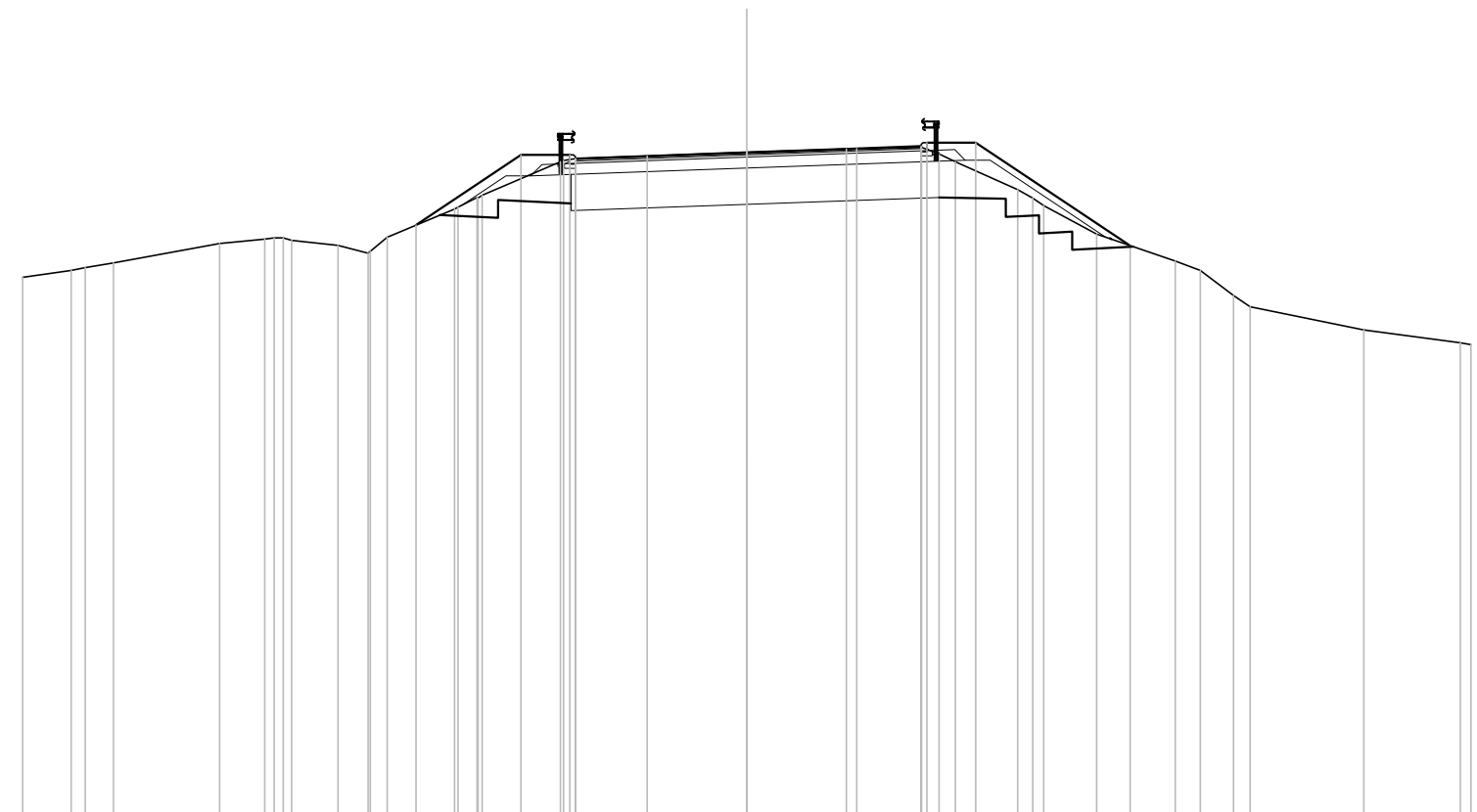
Il Progettista: 	Il Consulente Specialista: 	Il Geologo: 	Il Coordinatore per la sicurezza in fase di progetto: 	Il Direttore dei lavori: 
---------------------	--------------------------------	-----------------	---	------------------------------

SCAVI E BONIFICHE	
STERRO	4.60 mq
BONIFICA	10.17 mq
FOSSO (SEZ. OBBL.)	0.70 mq
SCAVO A GRADONI	9.00 m
GRADONI SCAVO	5.13 mq
RILEVATI	
RILEVATO	1.24 mq
TERRENO VEGETALE	2.26 mq
SOVRASTRUTTURA STRADALE	
STRATO DI USURA	0.28 mq
STRATO DI BINDER	0.38 mq
STRATO DI BASE	0.57 mq
STRATO DI FONDAZIONE	3.52 mq
MANUFATTI	
MAGRONE	0.14 mq

SEZIONE N. : 1  
 QT. PROGETTO : 428.257  
 DIST.PROG. : 0+000.000  
 DIST.SUCC. : 10.000

SCALA 1:200

QT.RIF. 410.000



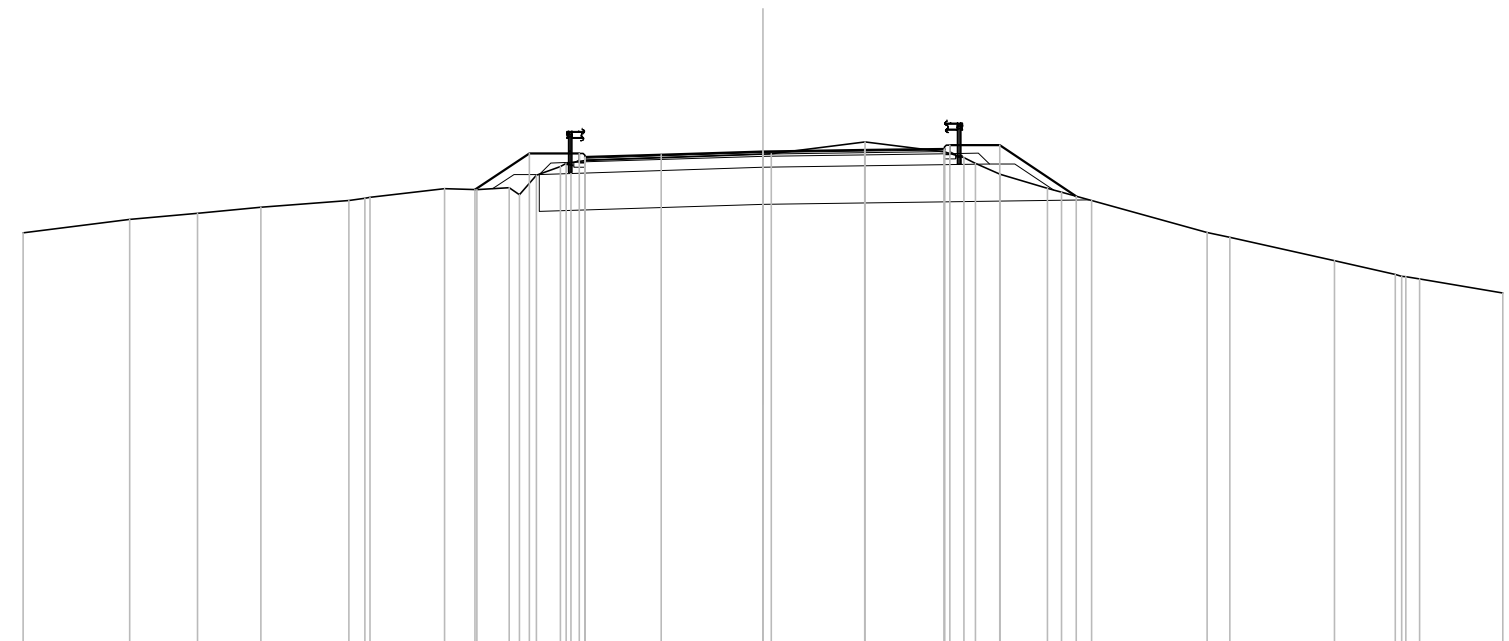
Q. PROG. STRATO SUP.									428.06	428.09		428.16		428.26		428.36		428.43	428.40															
Q. PROG. STR. SUP. TER. VEG.										426.25		428.19								428.53	428.53						425.69							
QUOTE TERRENO	424.81	425.00	425.08	425.21		425.75	425.86	425.90	425.83	425.69	425.48	425.92	426.70	427.01	427.07	428.00	428.09	428.26	428.37	428.40	428.22	428.00	427.23	426.79	426.00	425.26	425.00	424.31	424.00	423.35	423.00	422.95		
DISTANZE PARZIALI STRATO SUP.																1.99		2.75		2.75		2.07												
DISTANZE PROG STRATO SUP.																																		
DISTANZE TERRENO	-20.00	-18.67	-18.27	-17.50		-14.56	-13.31	-12.81	-12.57	-11.29	-10.46	-9.93	-8.08	-7.45	-7.32	-5.15	-4.74	0.00	3.04	4.82	5.31	5.76	7.48	8.20	9.66	11.83	12.53	13.44	13.90	17.04	19.71	20.00		

SCAVI E BONIFICHE	
STERRO	4.53 mq
BONIFICA	13.22 mq
FOSSO (SEZ. OBBL.)	1.30 mq
RILEVATI	
RILEVATO	0.73 mq
TERRENO VEGETALE	1.65 mq
SOVRASTRUTTURA STRADALE	
STRATO DI USURA	0.28 mq
STRATO DI BINDER	0.39 mq
STRATO DI BASE	0.58 mq
STRATO DI FONDAZIONE	3.56 mq
MANUFATTI	
MAGRONE	0.14 mq

SEZIONE N. : 2  
 QT. PROGETTO : 428.325  
 DIST.PROG. : 0+010.000  
 DIST.PREC. : 10.000  
 DIST.SUCC. : 10.000

SCALA 1:200

QT.RIF. 415.000



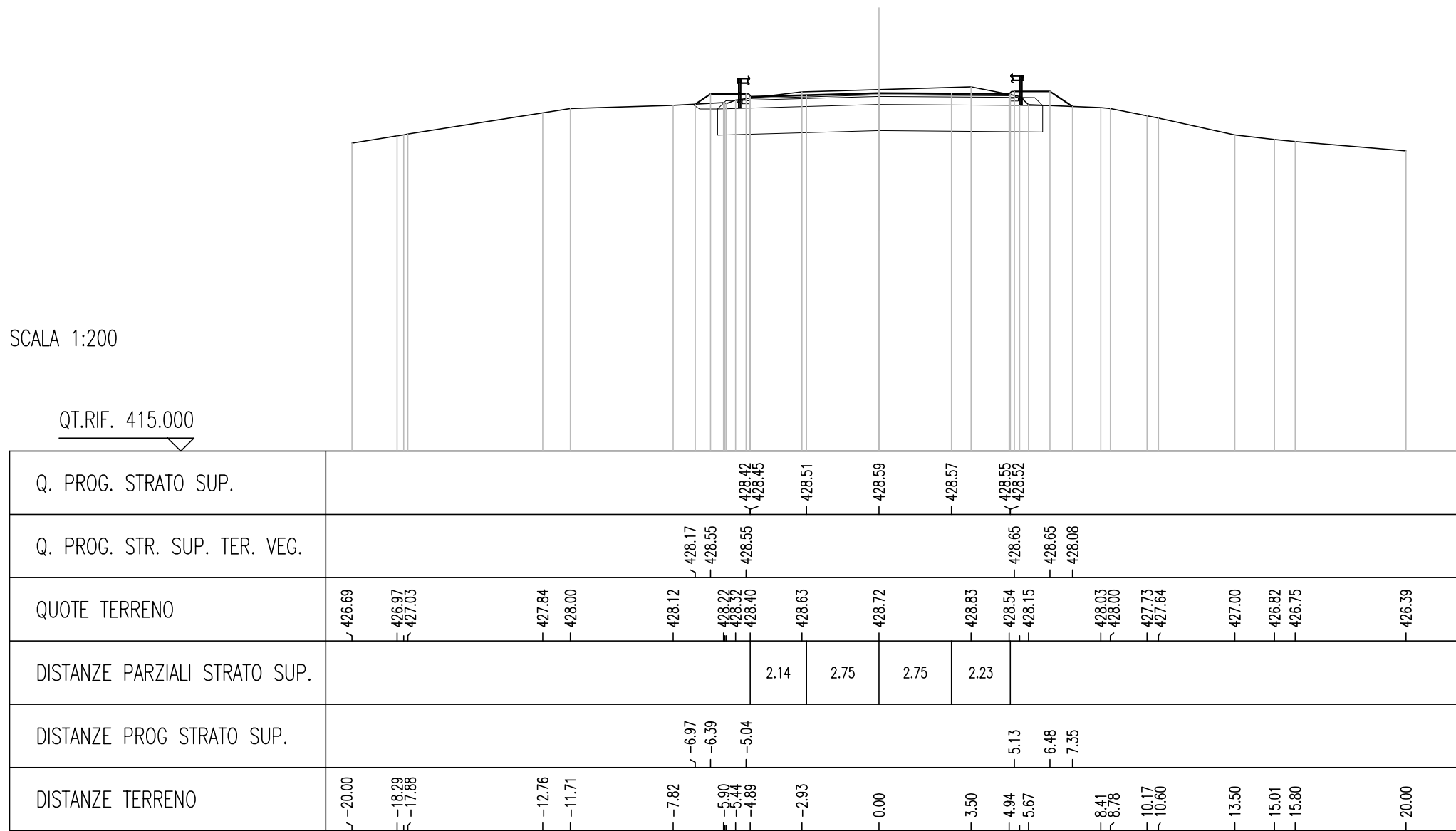
Q. PROG. STRATO SUP.	428.14 428.17 428.24 428.32 428.36 428.39 428.36																												
Q. PROG. STR. SUP. TER. VEG.	427.29 428.27 428.27 428.49 428.49 427.11 427.11																												
QUOTE TERRENO	426.12	426.49	426.66	426.82	427.00	427.08	427.32	427.29	427.34	427.68	427.91	428.08	428.25	428.26	428.58	428.31	428.16	428.00	427.71	427.33	427.23	427.00	426.13	426.00	425.37	425.00	424.88	424.50	
DISTANZE PARZIALI STRATO SUP.													2.06	2.75	2.75	2.15													
DISTANZE PROG STRATO SUP.																													
DISTANZE TERRENO	-20.00	-17.13	-15.28	-13.58	-11.20	-10.62	-8.61	-7.74	-6.86	-6.12	-5.48	-4.81		0.00	0.22	-2.76	-4.90	-5.43	-5.75	-6.41	-7.69	-8.07	-8.88	-12.01	-12.62	-15.45	-17.09	-17.75	-20.00

SCAVI E BONIFICHE	
STERRO	6.27 mq
BONIFICA	6.16 mq
FOSSO (SEZ. OBBL.)	1.65 mq
RILEVATI	
TERRENO VEGETALE	1.31 mq
SOVRASTRUTTURA STRADALE	
STRATO DI USURA	0.29 mq
STRATO DI BINDER	0.40 mq
STRATO DI BASE	0.59 mq
SOTTOFONDAZIONE	3.63 mq

SEZIONE N. : 3  
 QT. PROGETTO : 428.590  
 DIST.PROG. : 0+020.000  
 DIST.PREC. : 10.000  
 DIST.SUCC. : 8.006

SCALA 1:200

QT.RIF. 415.000

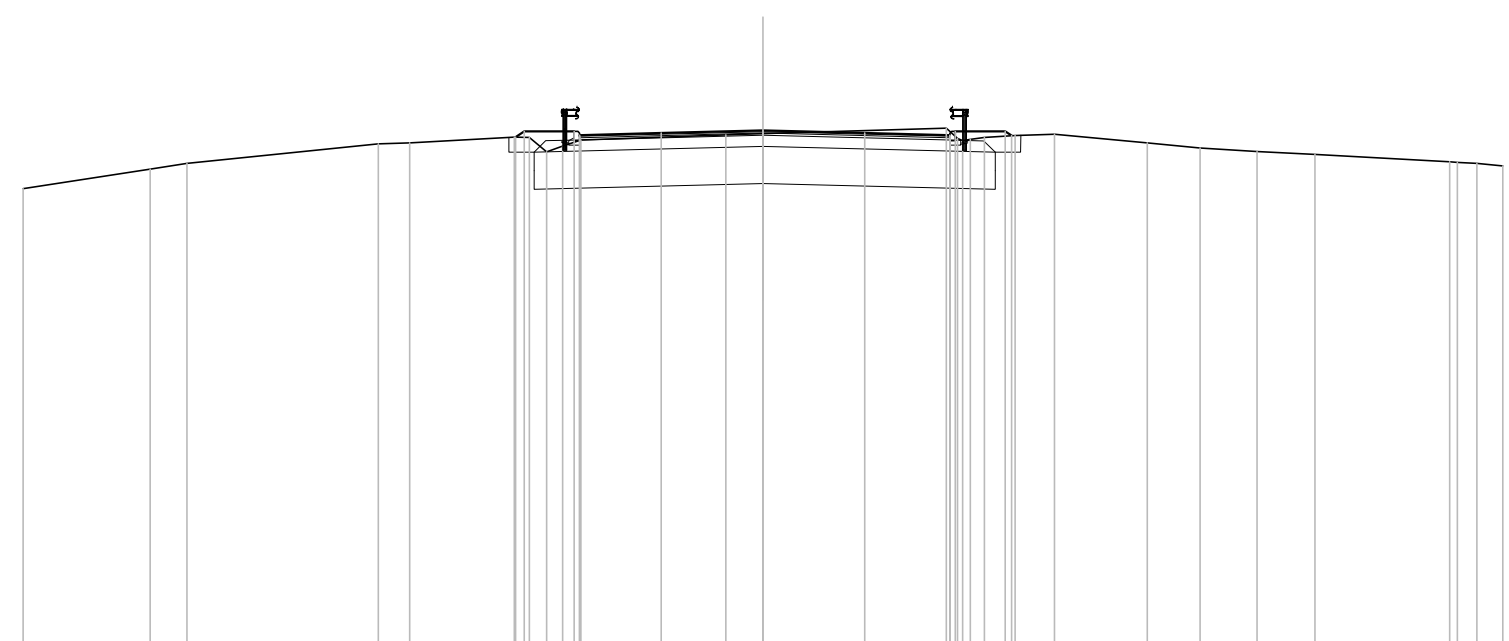


SCAVI E BONIFICHE	
STERRO	5.24 mq
BONIFICA	6.23 mq
FOSSO (SEZ. OBBL.)	1.73 mq
RILEVATI	
TERRENO VEGETALE	1.13 mq
SOVRASTRUTTURA STRADALE	
STRATO DI USURA	0.30 mq
STRATO DI BINDER	0.40 mq
STRATO DI BASE	0.60 mq
SOTTOFONDAZIONE	3.66 mq

SEZIONE N. : 4  
 QT. PROGETTO : 428.890  
 DIST.PROG. : 0+028.006  
 DIST.PREC. : 8.006  
 DIST.SUCC. : 11.994

SCALA 1:200

QT.RIF. 415.000



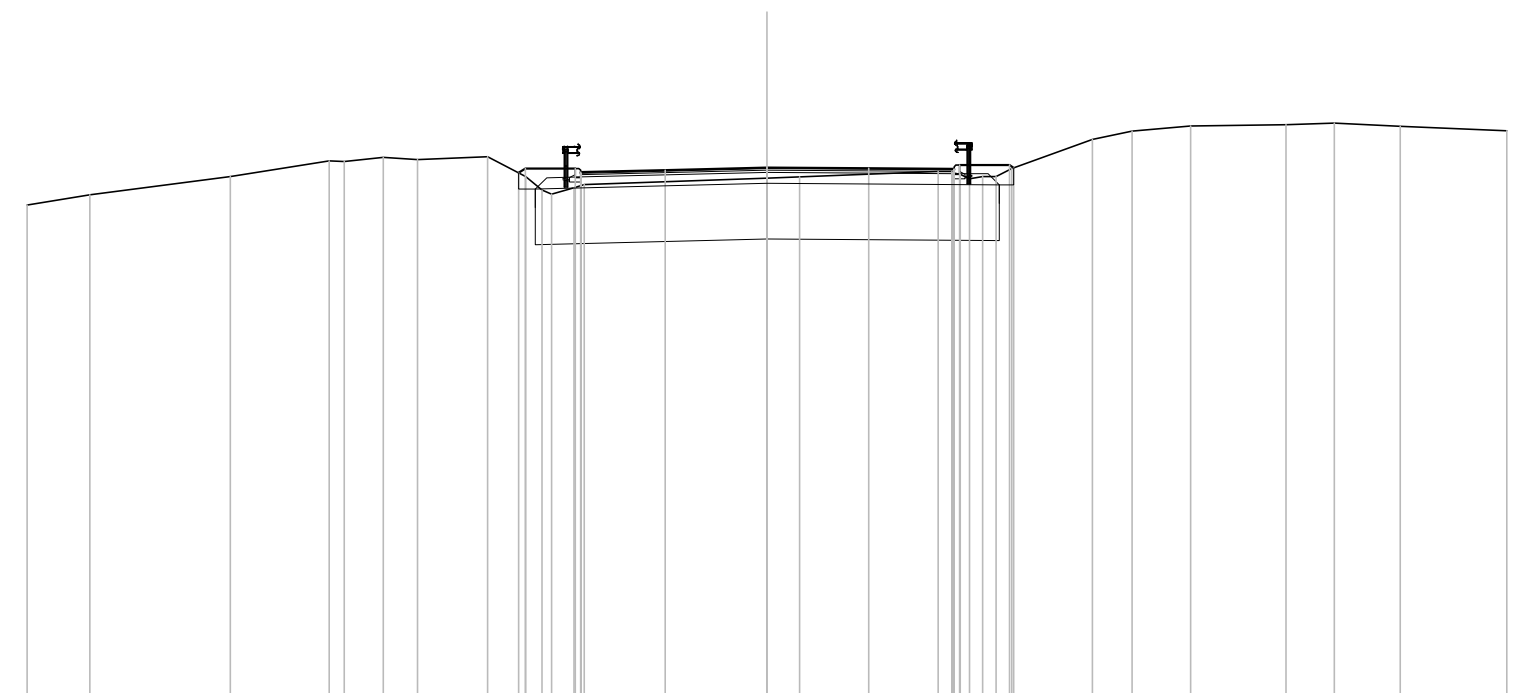
Q. PROG. STRATO SUP.						428.74 428.77	428.82	428.89	428.82	428.76 428.73					
Q. PROG. STR. SUP. TER. VEG.						428.71 428.87	428.87			428.86 428.86 428.75					
QUOTE TERRENO	427.32	427.85 428.00		428.53 428.56	428.71 428.31 428.63		428.77 428.80			428.96 428.62 428.70 428.76 428.79	428.55 428.42 428.32 428.25			428.05 428.00 427.94	
DISTANZE PARZIALI STRATO SUP.							2.20	2.75	2.75	2.30					
DISTANZE PROG STRATO SUP.					-6.69 -6.45 -5.10					-5.20 6.55 6.72					
DISTANZE TERRENO	-20.00	-16.57 -15.58		-10.40 -9.55	-6.72 -5.85 -4.92		-1.01 0.00			4.96 5.40 5.98 6.81 7.88	10.39 11.82 13.35 14.92			18.56 19.30 20.00	

SCAVI E BONIFICHE	
STERRO	2.49 mq
BONIFICA	6.21 mq
FOSSO (SEZ. OBBL.)	3.14 mq
RILEVATI	
RILEVATO	0.06 mq
TERRENO VEGETALE	1.07 mq
SOVRASTRUTTURA STRADALE	
STRATO DI USURA	0.30 mq
STRATO DI BINDER	0.40 mq
STRATO DI BASE	0.60 mq
SOTTOFONDAZIONE	3.69 mq

SEZIONE N. : 5  
 QT. PROGETTO : 429.242  
 DIST.PROG. : 0+040.000  
 DIST.PREC. : 11.994  
 DIST.SUCC. : 10.000

SCALA 1:200

QT.RIF. 415.000



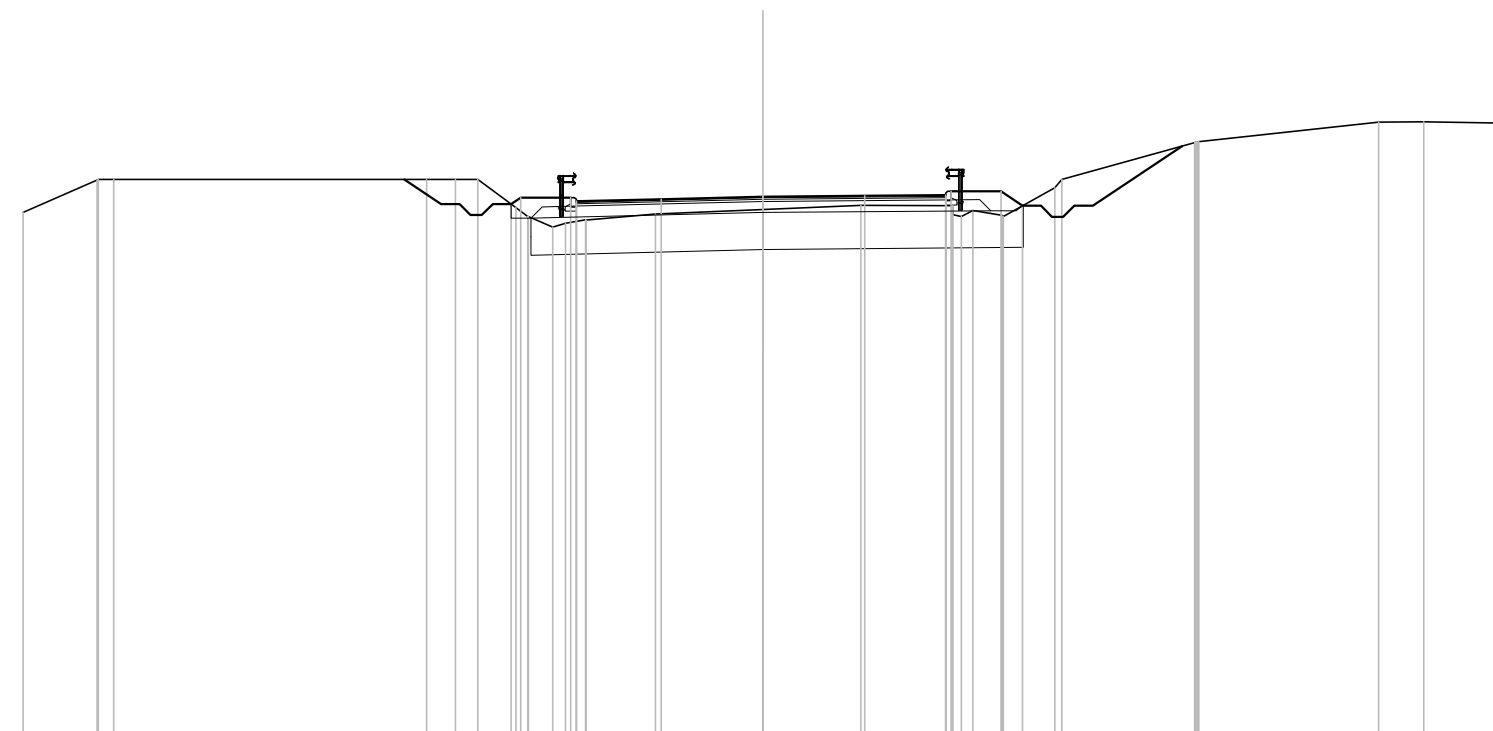
Q. PROG. STRATO SUP.								429.09 429.12	429.17	429.24	429.22	429.21 429.18									
Q. PROG. STR. SUP. TER. VEG.								429.10 429.22	429.22				429.31 429.18	429.31 429.23							
QUOTE TERRENO	428.23	428.50	429.00	429.42 429.40	429.51	429.46	429.53	429.00 428.63	428.69 428.78	428.95	428.99	429.14 429.05	429.00 429.21	430.00	430.22	430.36	430.39	430.44	430.35	430.23	
DISTANZE PARZIALI STRATO SUP.									2.29	2.75	2.75	2.31									
DISTANZE PROG STRATO SUP.									-6.71 -6.54	-5.19				-5.21	6.56 6.67						
DISTANZE TERRENO	-20.00	-18.31	-14.51	-11.84 -11.43	-10.37	-9.45	-7.56	-6.53 -6.08	-5.22 -4.94	-0.00	-0.88	4.63 5.22	5.83	6.62	8.80	9.87	11.45	14.03	15.34	17.12	20.00

SCAVI E BONIFICHE	
STERRO	1.00 mq
BONIFICA	5.90 mq
FOSSO (SEZ. OBBL.)	3.93 mq
RILEVATI	
RILEVATO	0.40 mq
TERRENO VEGETALE	1.20 mq
SOVRASTRUTTURA STRADALE	
STRATO DI USURA	0.30 mq
STRATO DI BINDER	0.40 mq
STRATO DI BASE	0.60 mq
SOTTOFONDAZIONE	3.64 mq

SEZIONE N. : 6  
 QT. PROGETTO : 429.535  
 DIST.PROG. : 0+050.000  
 DIST.PREC. : 10.000  
 DIST.SUCC. : 10.000

SCALA 1:200

QT.RIF. 415.000



Q. PROG. STRATO SUP.								429.38 429.41	429.47	429.54	429.56	429.57 429.54								
Q. PROG. STR. SUP. TER. VEG.								429.34 429.31	429.51			429.67	429.67 429.29							
QUOTE TERRENO	429.11	429.98 430.00		430.00	430.00	430.00	429.24 428.99	428.71	428.91 428.90	429.07	429.19	429.29	429.29 429.16	429.03	429.78 430.00	430.99 431.02	431.55	431.56	431.52	
DISTANZE PARZIALI STRATO SUP.									2.30	2.75	2.75	2.19								
DISTANZE PROG STRATO SUP.													5.09	6.44	7.02					
DISTANZE TERRENO	-20.00	-18.01 -17.96		-9.09	-8.32	-7.71	-6.81 -6.34	-5.68	-4.79 -4.79	-2.91	0.00	-2.65	5.12 5.67	6.45	6.50	7.89 8.08	11.67 11.78	16.64	17.86	20.00

SCAVI E BONIFICHE	
STERRO	0.15 mq
SCOTICO	13.39 m
BONIFICA	3.31 mq
FOSSO (SEZ. OBBL.)	2.96 mq

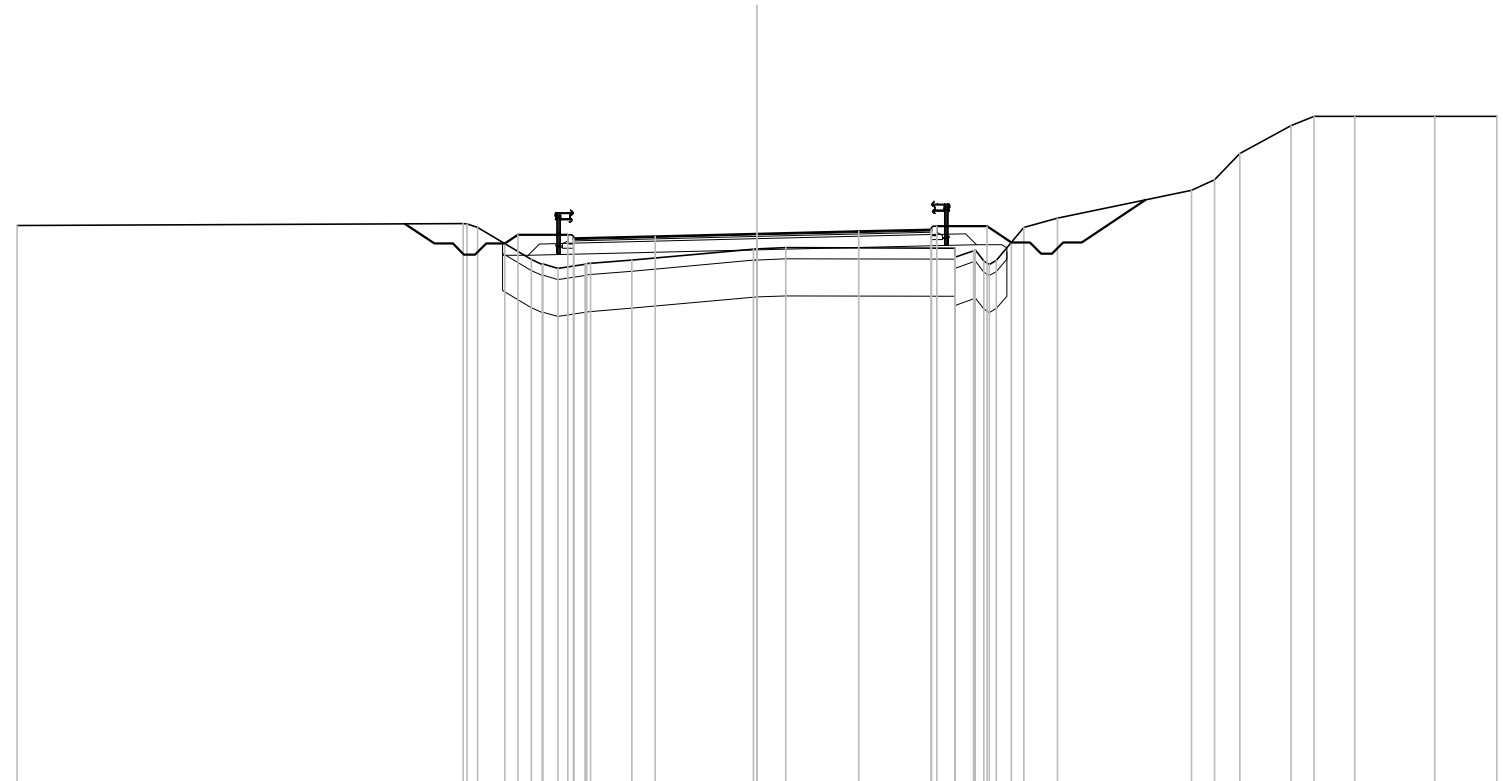
RILEVATI	
RILEVATO	1.56 mq
TERRENO VEGETALE	1.21 mq

SOVRASTRUTTURA STRADALE	
STRATO DI USURA	0.29 mq
STRATO DI BINDER	0.39 mq
STRATO DI BASE	0.58 mq
SOTTOFONDAZIONE	3.55 mq

SEZIONE N. : 7  
 QT. PROGETTO : 429.828  
 DIST.PROG. : 0+060.000  
 DIST.PREC. : 10.000  
 DIST.SUCC. : 10.000

SCALA 1:200

QT.RIF. 415.000



Q. PROG. STRATO SUP.				429.67 429.70	429.76	429.83	429.89	429.94 429.91											
Q. PROG. STR. SUP. TER. VEG.				429.56 429.80	429.80			430.04 430.04 429.59											
QUOTE TERRENO	430.05	430.10 430.00	429.13	428.89 429.01 429.03	429.12	429.42 429.45 429.45		429.44 429.37 429.11	430.00 430.25		431.00 431.28	432.00	432.75 433.00	433.00	433.00	433.00	433.00	433.00	433.00
DISTANZE PARZIALI STRATO SUP.					2.21	2.75	2.75	1.96											
DISTANZE PROG STRATO SUP.									4.86	6.21	6.88								
DISTANZE TERRENO	-20.00	-7.94 -7.56	-6.10	-5.38 -4.64 -4.50	-3.39	-0.10 0.00 0.78		-5.35 -5.85 -6.47	-7.22	-8.13		-11.75 -12.37 -13.06	-14.44 -15.06	-16.16	-18.32	-20.00			



SCAVI E BONIFICHE	
STERRO	0.12 mq
SCOTICO	12.82 m
BONIFICA	3.93 mq
FOSSO (SEZ. OBBL.)	4.22 mq
RILEVATI	
RILEVATO	1.41 mq
TERRENO VEGETALE	1.20 mq
SOVRASTRUTTURA STRADALE	
STRATO DI USURA	0.27 mq
STRATO DI BINDER	0.37 mq
STRATO DI BASE	0.55 mq
SOTTOFONDAZIONE	3.41 mq

SEZIONE N. : 8  
 QT. PROGETTO : 430.018  
 DIST.PROG. : 0+070.000  
 DIST.PREC. : 10.000  
 DIST.SUCC. : 8.006

SCALA 1:200

QT.RIF. 420.000

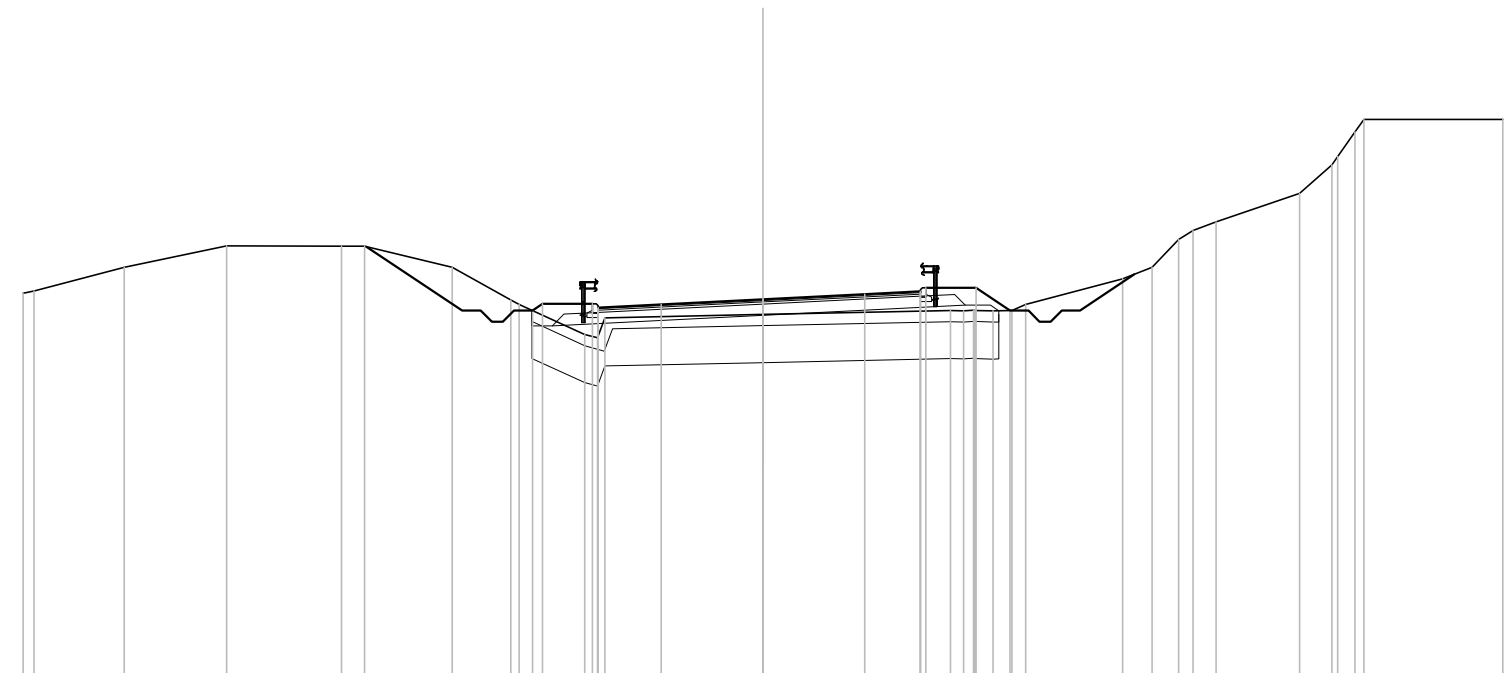
Q. PROG. STRATO SUP.																				429.81	429.84	429.91	430.02	430.12	430.19	430.16																												
Q. PROG. STR. SUP. TER. VEG.																				429.68	429.94																		430.29	430.29	429.90													
QUOTE TERRENO	430.21				431.00				431.00	431.00	431.00	430.59	430.00	429.78	429.00	429.90	429.35	429.41	429.48				429.73	429.70	430.00	430.40				431.00	432.00	432.94	433.28	434.00	434.17	434.17	434.11																	
DISTANZE PARZIALI STRATO SUP.															1.99	2.75	2.75	1.72																																				
DISTANZE PROG STRATO SUP.													-6.62	-6.24	-4.89							-4.62	-5.97	-6.54																														
DISTANZE TERRENO	-20.00				-15.49				-12.16	-10.21	-9.36	-8.31	-7.34	-6.85	-5.10	-4.62	-4.24	-1.68	0.00				-5.52	-6.05	-6.76	-8.28				-11.07	-11.90	14.55	15.19	15.87	16.87	19.18	20.00																	

SCAVI E BONIFICHE	
STERRO	0.55 mq
SCOTICO	12.15 m
BONIFICA	3.73 mq
FOSSO (SEZ. OBBL.)	4.36 mq
RILEVATI	
RILEVATO	0.67 mq
TERRENO VEGETALE	1.21 mq
SOVRASTRUTTURA STRADALE	
STRATO DI USURA	0.26 mq
STRATO DI BINDER	0.35 mq
STRATO DI BASE	0.53 mq
SOTTOFONDAZIONE	3.27 mq

SEZIONE N. : 9  
 QT. PROGETTO : 430.138  
 DIST.PROG. : 0+078.006  
 DIST.PREC. : 8.006  
 DIST.SUCC. : 11.994

SCALA 1:200

QT.RIF. 420.000



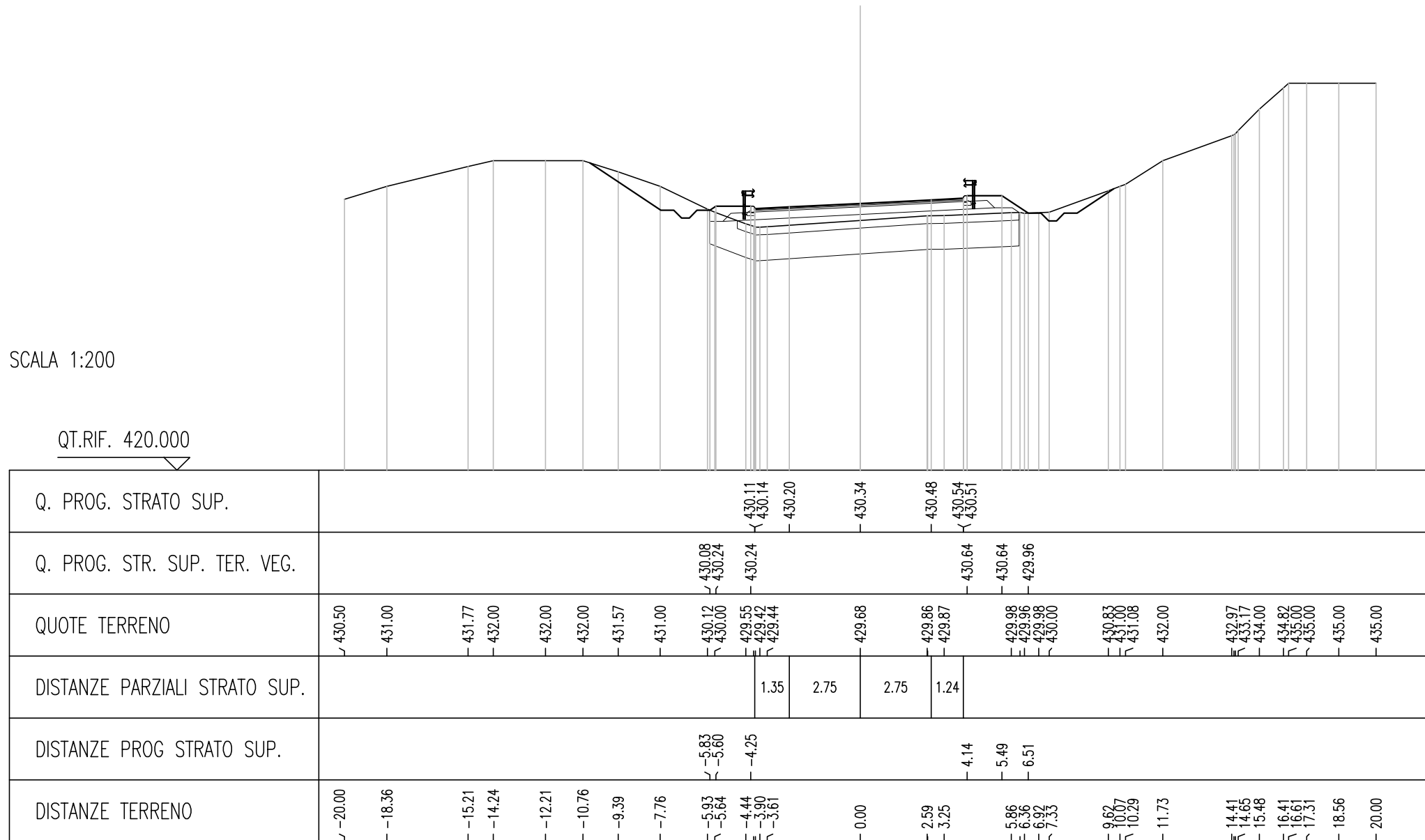
Q. PROG. STRATO SUP.																	429.89 429.92	430.00	430.14	430.28	430.35 430.32																								
Q. PROG. STR. SUP. TER. VEG.																	429.83 430.02	430.02															430.45	430.45	429.84										
QUOTE TERRENO	430.31 430.36	431.00	431.58	431.57 431.57	431.00	430.12 430.00	429.19 429.64	429.73	429.84	429.85 429.82	429.84 430.00	430.69	431.00	431.75	432.23	433.00	433.77 434.66 435.00	435.00																											
DISTANZE PARZIALI STRATO SUP.																	1.71	2.75	2.75	1.51																									
DISTANZE PROG STRATO SUP.																	-6.23 -5.96	-4.61															-4.41	-5.76	-6.68										
DISTANZE TERRENO	-29.00 -19.71	-17.27	-14.50	-11.40 -10.77	-8.40	-6.82 -6.60	-4.82 -4.27	0.00	-5.06	-5.69	-6.22	-6.73 7.10	-9.72	-10.52	-11.24	-12.25	-14.51	-15.38 -16.00 -16.24	-20.00																										

SCAVI E BONIFICHE	
STERRO	0.23 mq
SCOTICO	11.40 m
BONIFICA	3.52 mq
FOSSO (SEZ. OBBL.)	4.25 mq
RILEVATI	
RILEVATO	2.41 mq
TERRENO VEGETALE	1.19 mq
SOVRASTRUTTURA STRADALE	
STRATO DI USURA	0.24 mq
STRATO DI BINDER	0.32 mq
STRATO DI BASE	0.49 mq
SOTTOFONDAZIONE	3.08 mq

SEZIONE N. : 10  
 QT. PROGETTO : 430.342  
 DIST.PROG. : 0+090.000  
 DIST.PREC. : 11.994  
 DIST.SUCC. : 10.000

SCALA 1:200

QT.RIF. 420.000

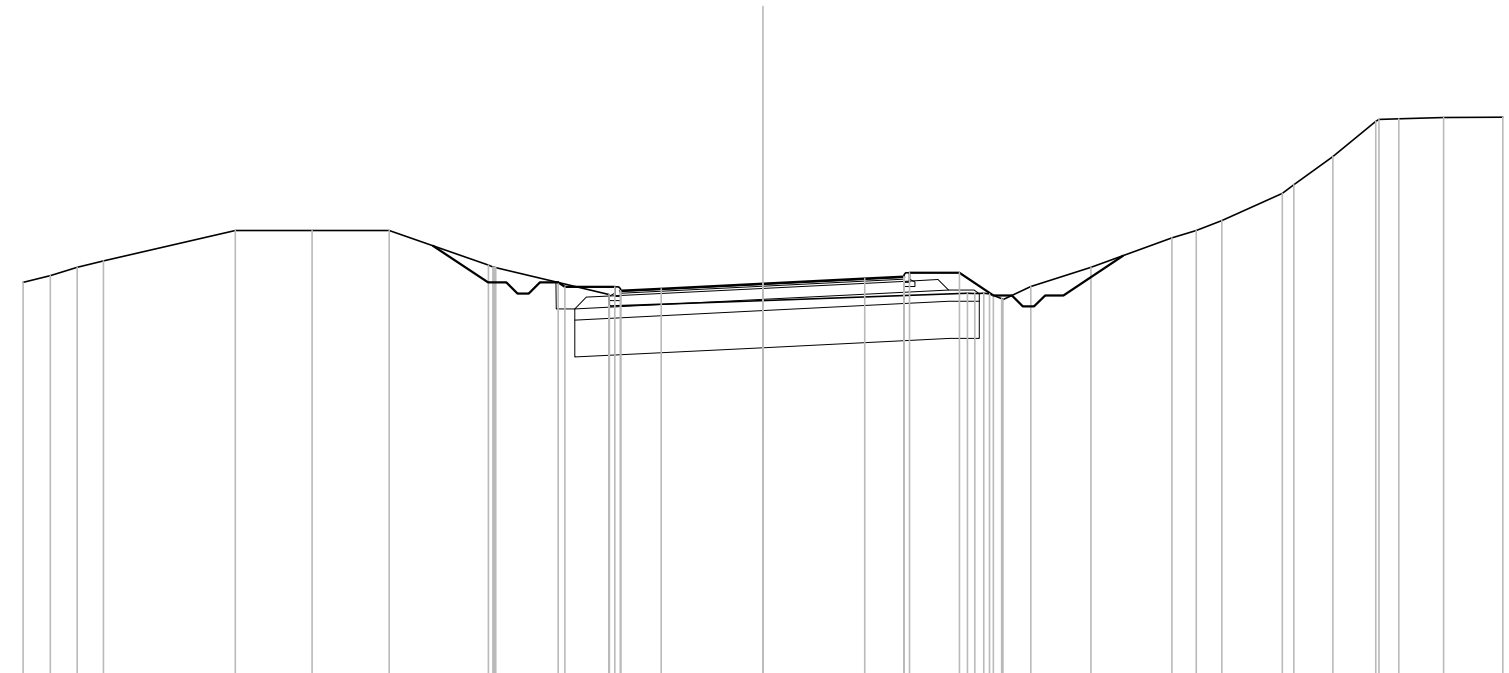


SCAVI E BONIFICHE	
STERRO	0.81 mq
SCOTICO	10.89 m
BONIFICA	10.97 mq
FOSSO (SEZ. OBBL.)	3.78 mq
RILEVATI	
RILEVATO	0.41 mq
TERRENO VEGETALE	1.17 mq
SOVRASTRUTTURA STRADALE	
STRATO DI USURA	0.22 mq
STRATO DI BINDER	0.30 mq
STRATO DI BASE	0.46 mq
STRATO DI FONDAZIONE	2.95 mq
MANUFATTI	
MAGRONE	0.14 mq

SEZIONE N. : 11  
 QT. PROGETTO : 430.565  
 DIST.PROG. : 0+100.000  
 DIST.PREC. : 10.000  
 DIST.SUCC. : 10.000

SCALA 1:200

QT.RIF. 420.000



Q. PROG. STRATO SUP.								430.34 430.37	430.43			430.57		430.70	430.76 430.73																
Q. PROG. STR. SUP. TER. VEG.								430.59 430.47	430.47						430.86	430.86	430.25														
QUOTE TERRENO	430.60	430.78	431.00	431.17		432.00	432.00	432.00	431.06	431.00	430.26	429.96		430.11		430.30	430.19	430.15	430.49	431.00	431.80	432.00	432.26	433.00	433.24	434.00	434.95	435.01	435.05	435.06	
DISTANZE PARZIALI STRATO SUP.											1.10	2.75		2.75	1.06																
DISTANZE PROG STRATO SUP.																															
DISTANZE TERRENO	-20.00	-19.27	-18.54	-17.83		-14.27	-12.19	-10.11	-7.42	-7.25	-4.16	-4.16		0.00		5.57	6.35	6.45	7.24	8.87		11.06	11.71	12.40	14.04	14.35	15.41	16.57	17.19	18.40	20.00

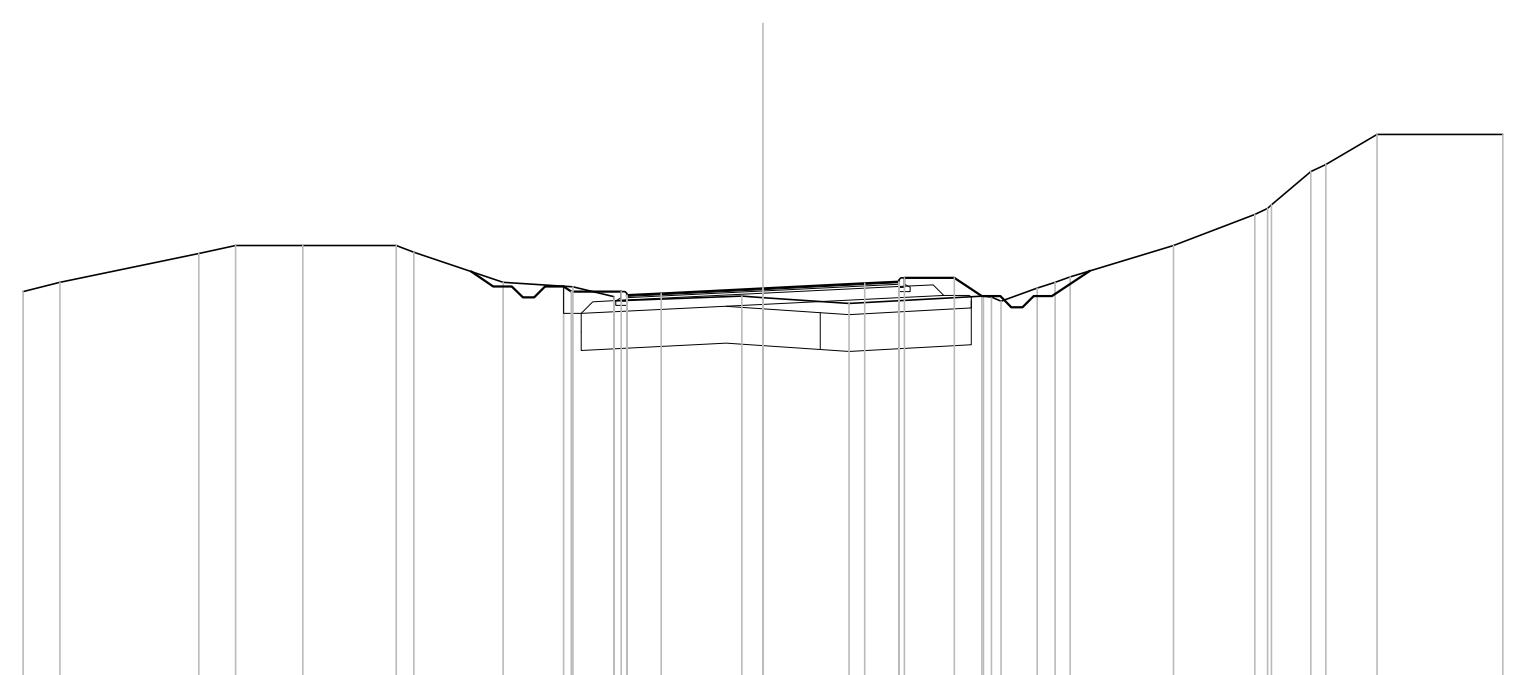
SCAVI E BONIFICHE	
STERRO	2.03 mq
SCOTICO	5.63 m
BONIFICA	4.15 mq
FOSSO (SEZ. OBBL.)	3.21 mq
RILEVATI	
RILEVATO	0.30 mq
TERRENO VEGETALE	1.17 mq
SOVRASTRUTTURA STRADALE	
STRATO DI USURA	0.22 mq
STRATO DI BINDER	0.30 mq
STRATO DI BASE	0.44 mq
SOTTOFONDAZIONE	2.85 mq

SEZIONE N. : 12  
 QT. PROGETTO : 430.839  
 DIST.PROG. : 0+110.000  
 DIST.PREC. : 10.000  
 DIST.SUCC. : 10.000

SCALA 1:200

QT.RIF. 420.000

Q. PROG. STRATO SUP.									430.62	430.65	430.70		430.84	430.98	431.02	430.99													
Q. PROG. STR. SUP. TER. VEG.									430.89	430.75	430.75				431.12	431.12	430.63												
QUOTE TERRENO	430.75	431.00	431.78	432.00	432.00	432.00	431.82	431.00	430.88	430.61	430.50	430.63	430.59	430.43	430.63	430.49	430.85	431.00	431.15	432.00	432.84	433.10	434.00	434.19	435.00	435.00			
DISTANZE PARZIALI STRATO SUP.										0.93	2.75	2.75	0.93																
DISTANZE PROG STRATO SUP.									-5.39	-5.18	-3.83				3.83	5.18	5.92												
DISTANZE TERRENO	-20.00	-19.01	-15.25	-14.26	-12.45	-9.92	-9.44	-7.02	-5.14	-4.02	-0.57	-0.00	2.33		5.96	6.43	7.41	7.90	8.31	11.10	13.29	13.74	14.81	15.22	16.60	20.00			



SCAVI E BONIFICHE	
STERRO	0.28 mq
SCOTICO	10.55 m
BONIFICA	10.56 mq
FOSSO (SEZ. OBBL.)	3.77 mq

RILEVATI	
RILEVATO	0.71 mq
TERRENO VEGETALE	1.27 mq

SOVRASTRUTTURA STRADALE	
STRATO DI USURA	0.20 mq
STRATO DI BINDER	0.28 mq
STRATO DI BASE	0.42 mq
STRATO DI FONDAZIONE	2.79 mq

MANUFATTI	
MAGRONE	0.14 mq

SEZIONE N. : 13

QT. PROGETTO : 431.162

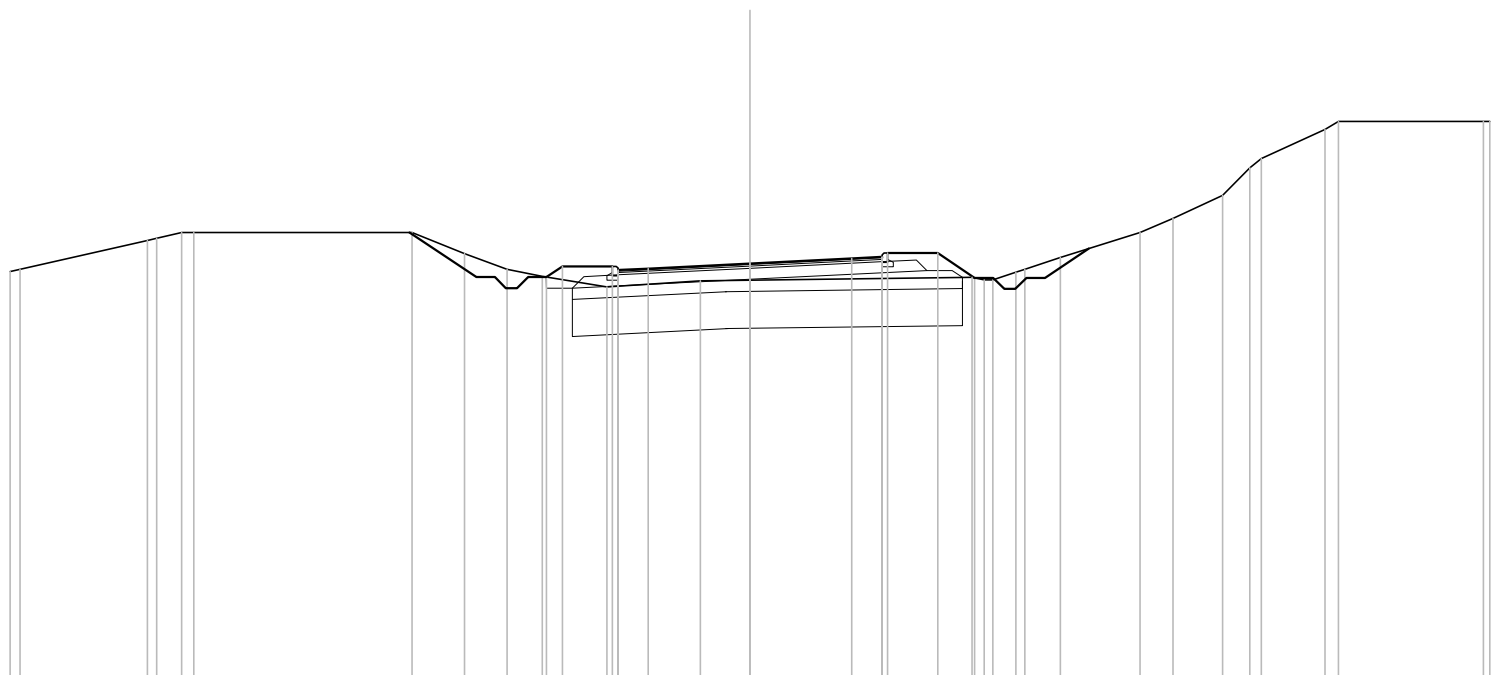
DIST.PROG. : 0+120.000

DIST.PREC. : 10.000

DIST.SUCC. : 10.000

SCALA 1:200

QT.RIF. 420.000



Q. PROG. STRATO SUP.									430.95 430.98 431.02		431.16			431.30 431.34 431.31				
Q. PROG. STR. SUP. TER. VEG.									430.80 431.08		431.08			431.44 431.44		430.77		
QUOTE TERRENO	430.94 431.00	431.78 431.84 432.00			432.00	431.43	431.00	430.82	430.53	430.69	430.71			430.79 430.72 430.93 431.00 431.32	432.00 432.38	433.00 433.74 434.00	434.79 435.00	435.00 435.00
DISTANZE PARZIALI STRATO SUP.									0.82	2.75	2.75	0.82						
DISTANZE PROG STRATO SUP.									-5.50 -5.07		-3.72			-3.72	-5.07	-6.07		
DISTANZE TERRENO	-29.00 -19.73	-16.29 -16.04 -15.04			-9.14	-7.72	-6.57	-5.62	-3.87	-1.34	0.00			6.00 6.56 7.19 7.43 8.39	10.54 11.43	12.78 13.52 13.82	15.55 15.91	19.83 20.00

SEZIONE N. : 14

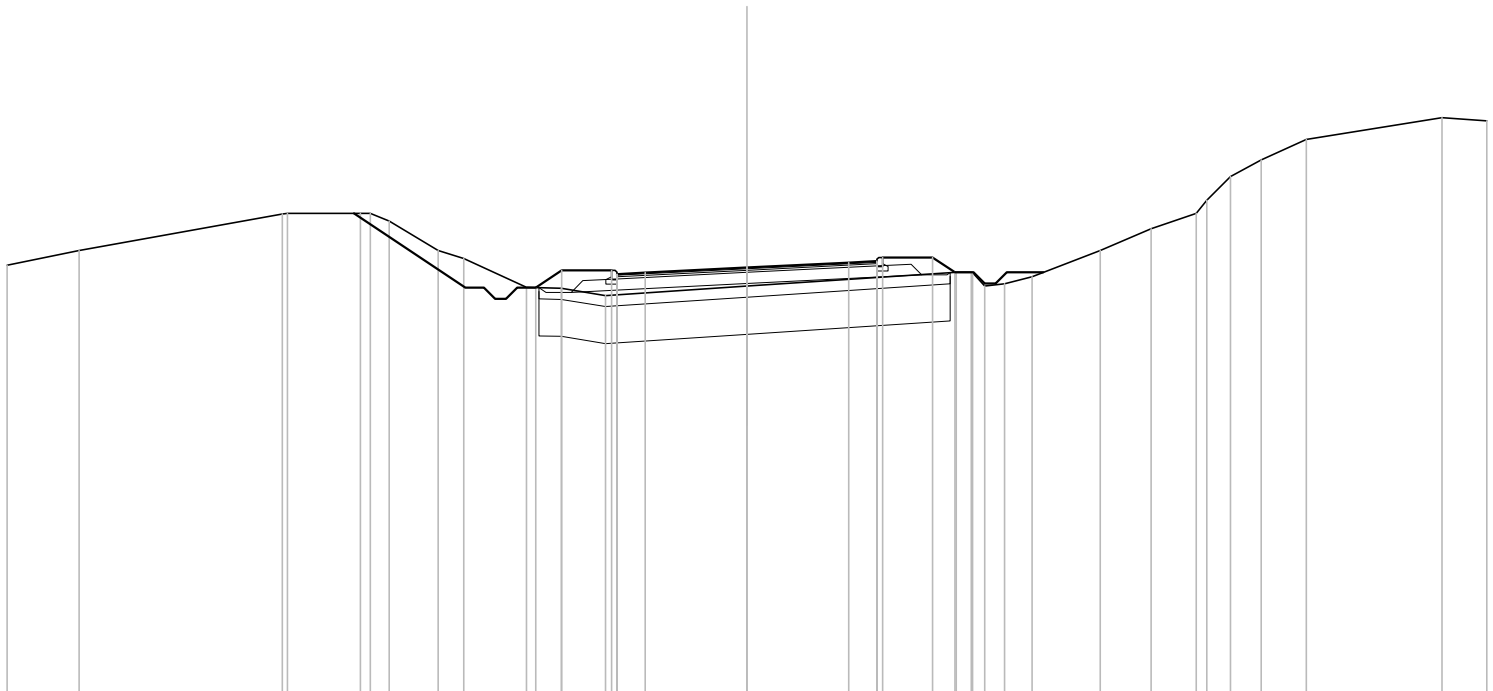
QT. PROGETTO : 431.536

DIST.PROG. : 0+130.000

DIST.PREC. : 10.000

DIST.SUCC. : 10.000

SCAVI E BONIFICHE	
STERRO	0.11 mq
SCOTICO	11.13 m
BONIFICA	11.11 mq
FOSSO (SEZ. OBBL.)	3.22 mq
RILEVATI	
RILEVATO	0.59 mq
TERRENO VEGETALE	1.25 mq
SOVRASTRUTTURA STRADALE	
STRATO DI USURA	0.20 mq
STRATO DI BINDER	0.28 mq
STRATO DI BASE	0.42 mq
STRATO DI FONDAZIONE	2.75 mq
MANUFATTI	
MAGRONE	0.14 mq



SCALA 1:200

QT.RIF. 420.000

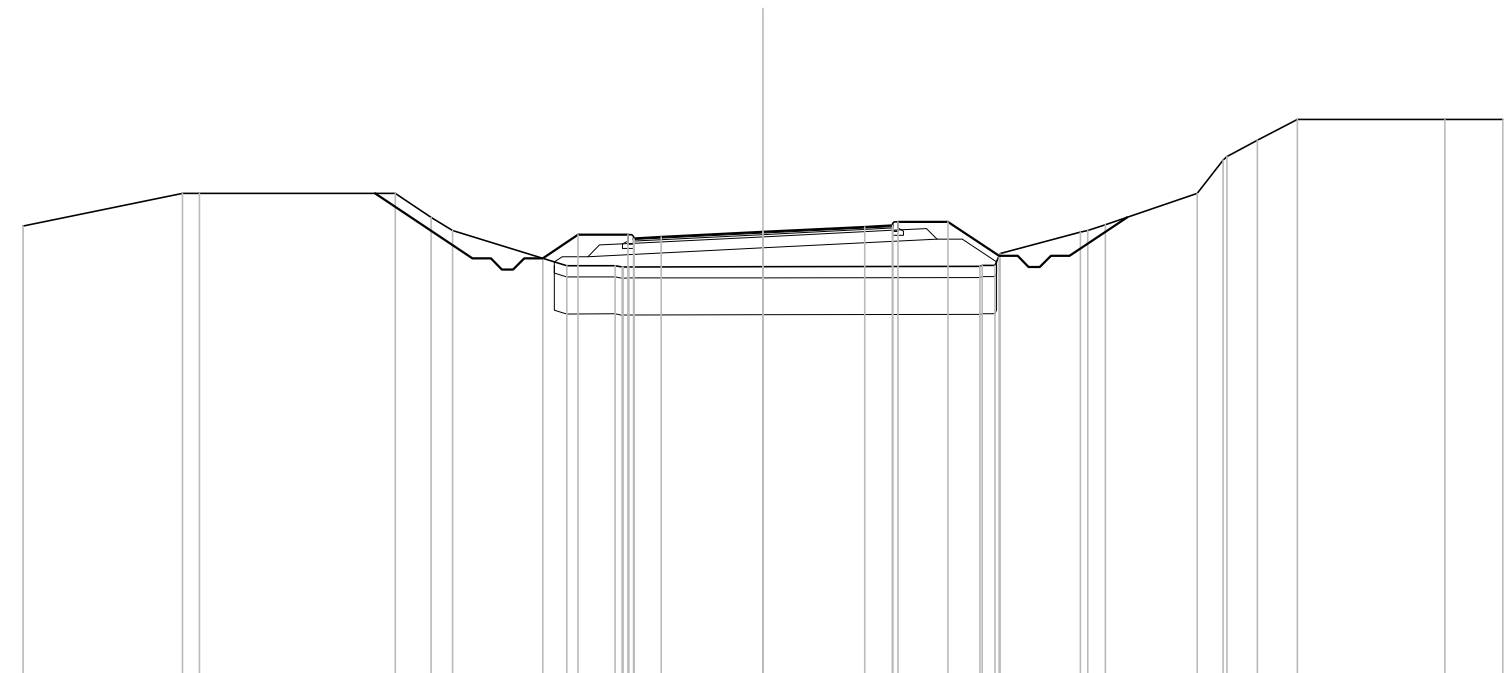
Q. PROG. STRATO SUP.										431.33	431.36	431.40		431.54	431.67	431.71	431.68														
Q. PROG. STR. SUP. TER. VEG.											430.99	431.46	431.46				431.81	431.81	431.41												
QUOTE TERRENO	431.60	432.00	432.99	433.00	433.00	432.80	432.00	431.79	431.00	430.98	430.78			431.03			431.41	431.10	431.29		432.00	432.59	433.00	433.36	434.00	434.44	435.00		435.59	435.50	
DISTANZE PARZIALI STRATO SUP.											0.76	2.75		2.75	0.76																
DISTANZE PROG STRATO SUP.																															
DISTANZE TERRENO	-20.00	-18.06	-12.56	-12.42	-10.45	-9.67	-8.35	-7.66	-5.96	-5.02	-3.83			-0.00			-5.65	-6.10	-6.96	-7.71	-9.55	-10.93	-12.15	-12.43	-13.07	-13.90	-15.12	-18.79	-20.00		

SCAVI E BONIFICHE	
SCOTICO	11.96 m
BONIFICA	3.59 mq
FOSSO (SEZ. OBBL.)	3.81 mq
RILEVATI	
RILEVATO	5.83 mq
TERRENO VEGETALE	1.46 mq
SOVRASTRUTTURA STRADALE	
STRATO DI USURA	0.20 mq
STRATO DI BINDER	0.28 mq
STRATO DI BASE	0.42 mq
SOTTOFONDAZIONE	2.75 mq

SEZIONE N. : 15  
 QT. PROGETTO : 431.959  
 DIST.PROG. : 0+140.000  
 DIST.PREC. : 10.000  
 DIST.SUCC. : 10.000

SCALA 1:200

QT.RIF. 420.000



Q. PROG. STRATO SUP.						431.75	431.68		431.96	432.10	432.13	432.10											
Q. PROG. STR. SUP. TER. VEG.						431.25	431.88	431.88			432.23	432.23	431.31										
QUOTE TERRENO	432.12	433.00	433.00	433.00	432.35	432.00	431.04	431.05	431.02	431.02		431.03	431.38	431.95	432.15	433.00	433.90	434.00	434.43	435.00	435.00	435.00	
DISTANZE PARZIALI STRATO SUP.								0.75	2.75	2.75	0.75												
DISTANZE PROG STRATO SUP.							-5.96	-5.00	-3.65			-3.65	-5.00	-6.38									
DISTANZE TERRENO	-20.00	-15.69	-13.24	-9.94	-8.98	-8.39	-5.31	-4.00	-3.62	-0.00		5.86	6.41	8.58	9.25	11.74	12.44	12.44	12.94	13.56	14.45	18.44	20.00





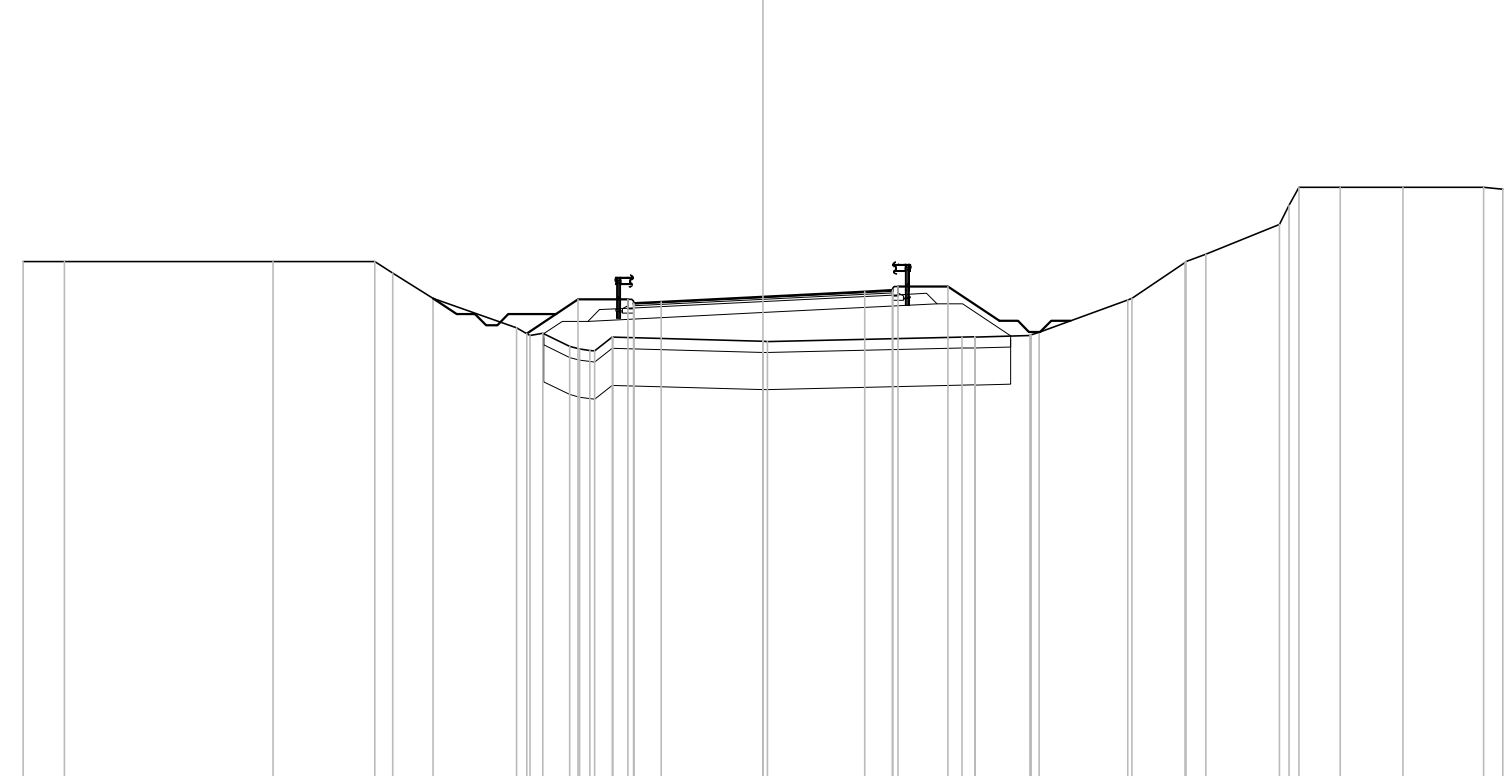
<b>SCAVI E BONIFICHE</b>	
SCOTICO	12.63 m
BONIFICA	3.79 mq
FOSSO (SEZ. OBBL.)	4.50 mq
<b>RILEVATI</b>	
RILEVATO	8.76 mq
TERRENO VEGETALE	1.63 mq
<b>SOVRASTRUTTURA STRADALE</b>	
STRATO DI USURA	0.20 mq
STRATO DI BINDER	0.28 mq
STRATO DI BASE	0.42 mq
SOTTOFONDAZIONE	2.75 mq

SEZIONE N. : 17  
 QT. PROGETTO : 433.047  
 DIST.PROG. : 0+161.636  
 DIST.PREC. : 11.636  
 DIST.SUCC. : 8.364

SCALA 1:200

QT.RIF. 420.000

Q. PROG. STRATO SUP.	432.84 432.87 432.91 - 433.05 433.18 433.22 433.19																																			
Q. PROG. STR. SUP. TER. VEG.	432.05 432.97 432.97 433.32 433.32																																			
QUOTE TERRENO	434.00	434.00	434.00	434.00	433.68	433.00	432.21	432.06	431.70	431.60	431.95	431.84	431.84	431.96	431.96	432.00	432.08	432.96	433.00	433.97	434.20	435.00	436.00	436.00	436.00	436.00	436.00	436.00	436.00	436.00	436.00	436.00	436.00	436.00	435.95	435.95
DISTANZE PARZIALI STRATO SUP.	0.75   2.75   2.75   0.75																																			
DISTANZE PROG STRATO SUP.	-6.38   -5.00   -3.65   -3.65   5.00   6.99																																			
DISTANZE TERRENO	-20.00	-18.89	-13.25	-10.49	-10.01	-8.92	-6.67	-5.95	-5.23	-4.69	-4.07	0.00	0.12	5.38	5.73	7.22	7.46	9.86	9.97	11.41	11.97	13.96	14.49	15.61	17.30	19.48	20.00	20.00	20.00	20.00	20.00	20.00	20.00	20.00	20.00	

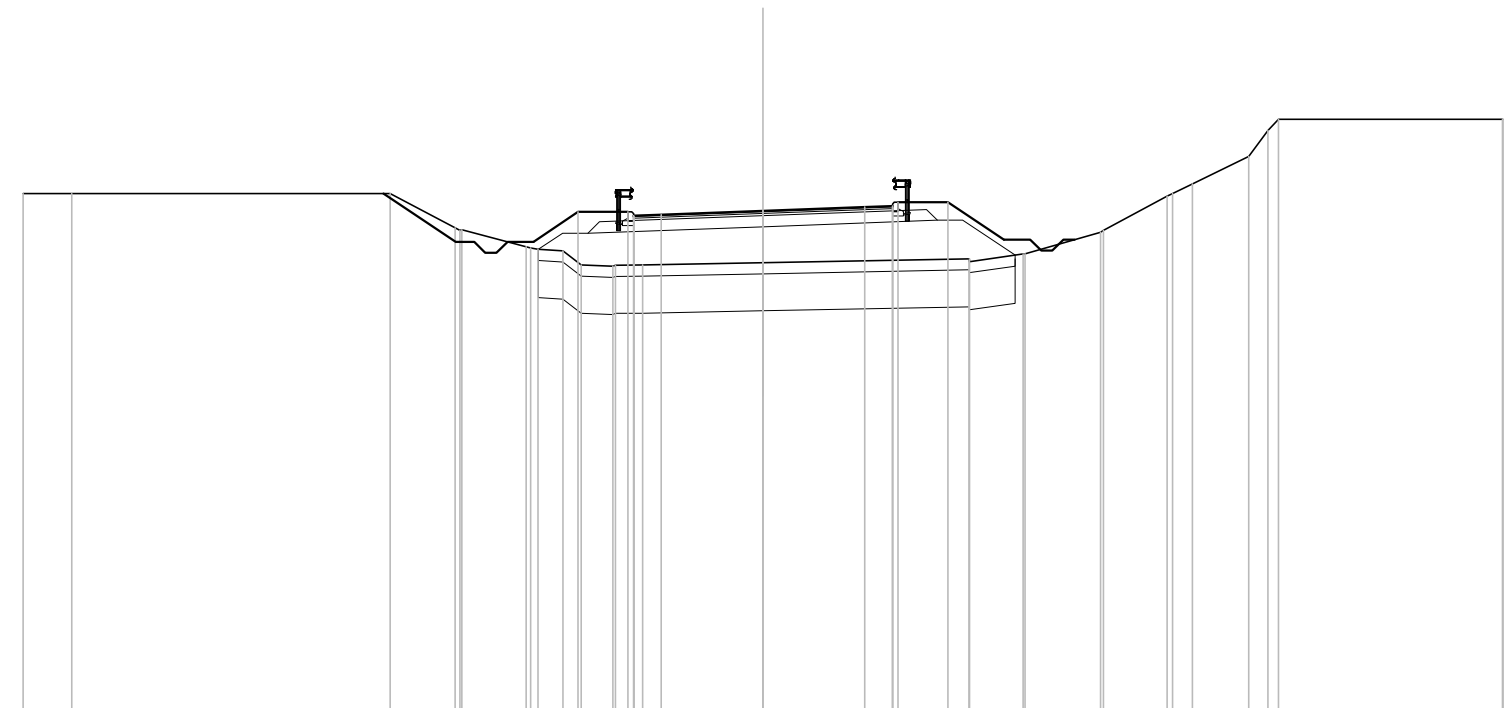


SCAVI E BONIFICHE	
SCOTICO	12.88 m
BONIFICA	3.87 mq
FOSSO (SEZ. OBBL.)	4.06 mq
RILEVATI	
RILEVATO	11.36 mq
TERRENO VEGETALE	1.69 mq
SOVRASTRUTTURA STRADALE	
STRATO DI USURA	0.20 mq
STRATO DI BINDER	0.28 mq
STRATO DI BASE	0.42 mq
SOTTOFONDAZIONE	2.75 mq

SEZIONE N. : 18  
 QT. PROGETTO : 433.530  
 DIST.PROG. : 0+170.000  
 DIST.PREC. : 8.364  
 DIST.SUCC. : 10.000

SCALA 1:200

QT.RIF. 420.000



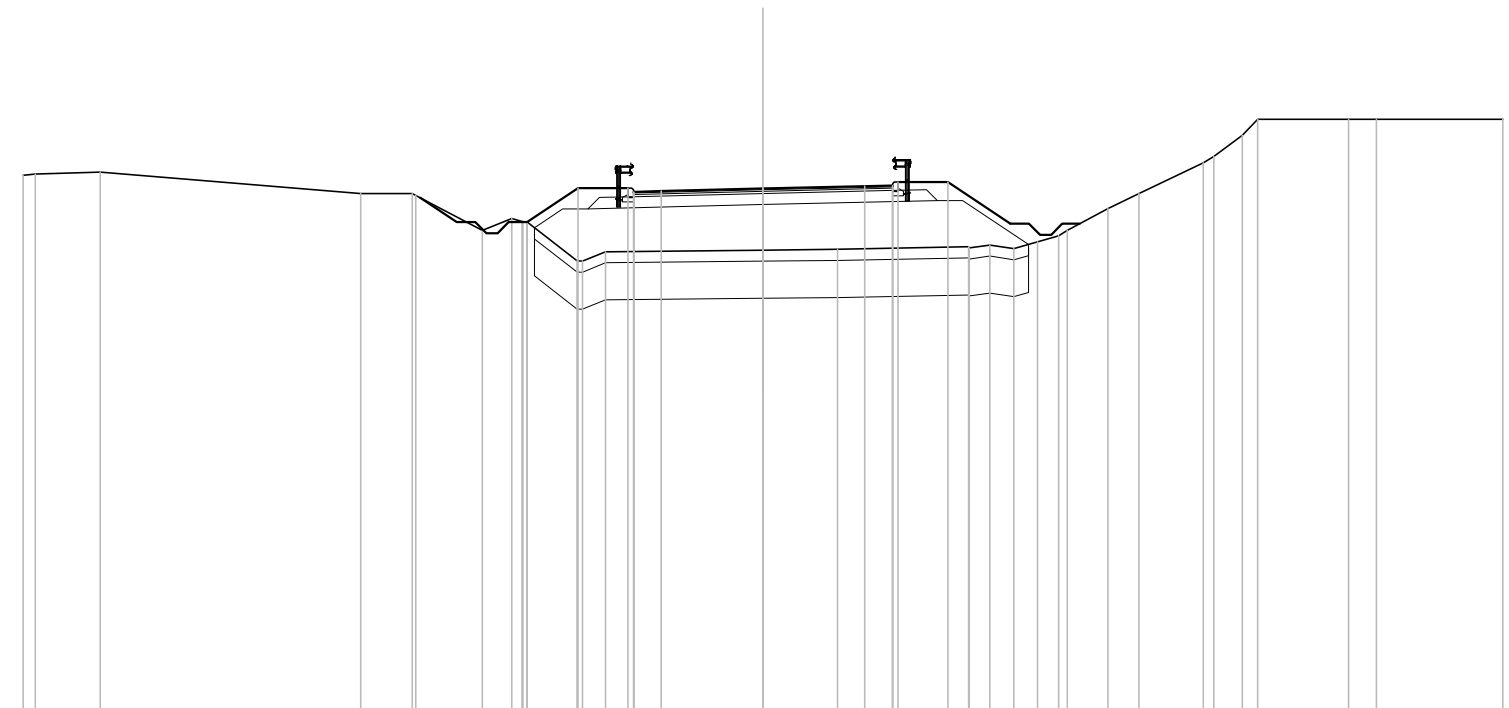
Q. PROG. STRATO SUP.						433.37		433.53		433.63															
Q. PROG. STR. SUP. TER. VEG.						432.56		433.50		433.76		433.76													
QUOTE TERRENO	434.00	434.00	434.00	433.07	433.02	432.53	432.49	432.06	432.03	432.06	432.07	432.13		432.23	432.16	432.36	432.36	432.95	433.00	433.93	434.25	435.00	435.70	436.00	436.00
DISTANZE PARZIALI STRATO SUP.									0.75	2.75		2.75		0.75											
DISTANZE PROG STRATO SUP.						-6.41	-5.00	-3.65						-3.65	-5.00	-7.08									
DISTANZE TERRENO	-20.00	-18.69	-10.08	-8.32	-8.14	-6.29	-6.09	-4.92	-4.06	-3.99	-3.26	-0.00		5.58	5.58	7.00	7.03	9.12	9.26	10.93	11.61	13.13	13.65	13.94	20.00

SCAVI E BONIFICHE	
SCOTICO	13.37 m
BONIFICA	4.01 mq
FOSSO (SEZ. OBBL.)	4.12 mq
RILEVATI	
RILEVATO	14.96 mq
TERRENO VEGETALE	1.85 mq
SOVRASTRUTTURA STRADALE	
STRATO DI USURA	0.20 mq
STRATO DI BINDER	0.28 mq
STRATO DI BASE	0.42 mq
SOTTOFONDAZIONE	2.75 mq

SEZIONE N. : 19  
 QT. PROGETTO : 434.130  
 DIST.PROG. : 0+180.000  
 DIST.PREC. : 10.000  
 DIST.SUCC. : 10.000

SCALA 1:200

QT.RIF. 420.000



Q. PROG. STRATO SUP.						434.01	434.04	434.06		434.13		434.19	434.21	434.18																		
Q. PROG. STR. SUP. TER. VEG.									433.22	434.14	434.14		434.31	434.31	432.69																	
QUOTE TERRENO	434.49	434.52	434.57		434.00	434.00	433.95	433.00	433.32	433.23	432.18	432.43		432.47	432.49		432.56	432.61	432.51	432.85	433.00	433.59	434.00	434.83	435.00	435.57	436.00	436.00	436.00			
DISTANZE PARZIALI STRATO SUP.												0.75	2.75		2.75	0.75																
DISTANZE PROG STRATO SUP.																																
DISTANZE TERRENO	-20.00	-19.67	-17.92		-10.87	-9.49	-9.39	-7.59	-6.79	-6.39	-5.03	-4.25		-0.00	-2.02		-5.56	-6.13	-6.78	-7.99	-8.23	-9.33	-10.16		-11.91	-12.19	-12.96	-13.37		15.83	16.59	20.00



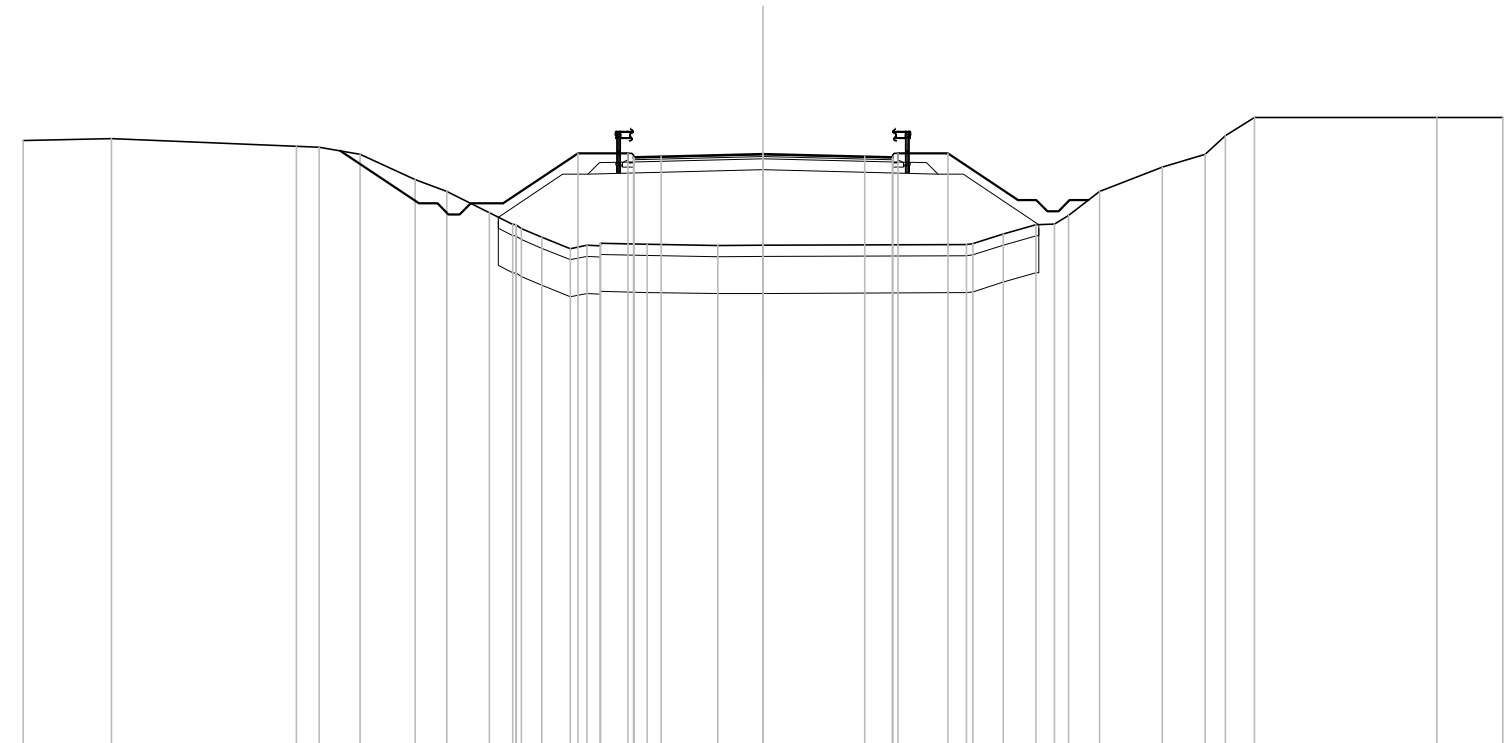


SCAVI E BONIFICHE	
SCOTICO	14.63 m
BONIFICA	4.38 mq
FOSSO (SEZ. OBBL.)	5.52 mq
RILEVATI	
RILEVATO	24.99 mq
TERRENO VEGETALE	2.38 mq
SOVRASTRUTTURA STRADALE	
STRATO DI USURA	0.20 mq
STRATO DI BINDER	0.28 mq
STRATO DI BASE	0.42 mq
SOTTOFONDAZIONE	2.76 mq

SEZIONE N. : 22  
 QT. PROGETTO : 436.014  
 DIST.PROG. : 0+211.636  
 DIST.PREC. : 11.636  
 DIST.SUCC. : 8.364

SCALA 1:200

QT.RIF. 420.000



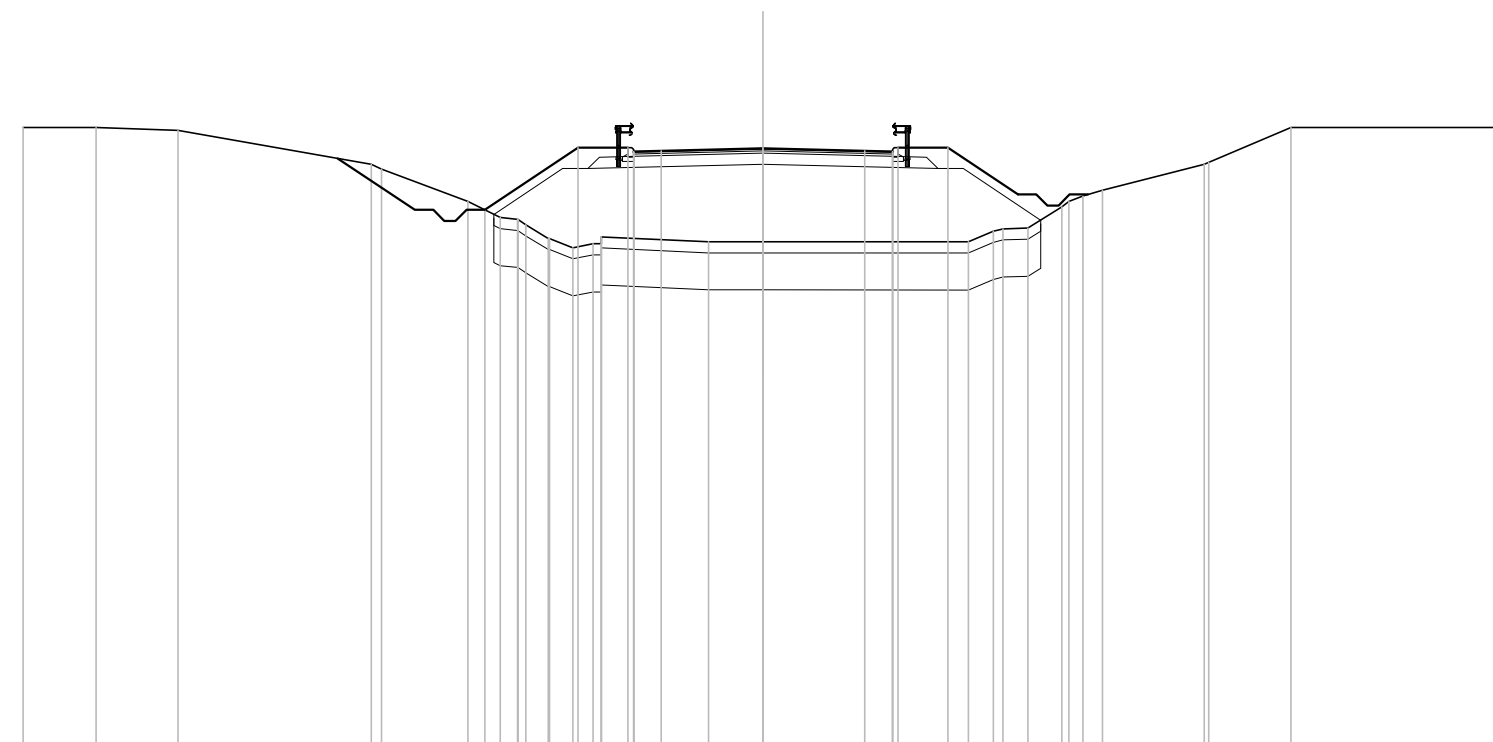
Q. PROG. STRATO SUP.																			435.90	435.93	435.93	435.90	435.95	435.93	435.90																		
Q. PROG. STR. SUP. TER. VEG.																			434.42	436.03	436.03	436.03	436.03	436.03	436.03																		
QUOTE TERRENO	436.37	436.43		436.22	436.19	436.00	435.32	435.00	434.11	433.76	433.46	433.54	433.60	433.57	433.54	433.54			433.56	433.59	433.85	434.10	434.11	434.35	435.00	435.66	436.00	436.50	437.00	437.00													
DISTANZE PARZIALI STRATO SUP.														0.75	2.75	2.75	0.75																										
DISTANZE PROG STRATO SUP.								-7.40		-5.00		-3.65						-3.65	5.00																								
DISTANZE TERRENO	-20.00	-17.62		-12.62	-12.00	-10.90	-9.40	-8.55	-6.77	-5.98	-5.21	-4.76	-4.39	-3.13	-1.22	0.00			5.50	3.67	6.50	7.38	7.88	8.26	9.10	10.79	11.95	12.50	13.28	18.22	20.00												

SCAVI E BONIFICHE	
SCOTICO	14.76 m
BONIFICA	4.43 mq
FOSSO (SEZ. OBBL.)	3.97 mq
RILEVATI	
RILEVATO	25.81 mq
TERRENO VEGETALE	2.42 mq
SOVRASTRUTTURA STRADALE	
STRATO DI USURA	0.20 mq
STRATO DI BINDER	0.28 mq
STRATO DI BASE	0.42 mq
SOTTOFONDAZIONE	2.76 mq

SEZIONE N. : 23  
 QT. PROGETTO : 436.436  
 DIST.PROG. : 0+220.000  
 DIST.PREC. : 8.364  
 DIST.SUCC. : 10.000

SCALA 1:200

QT.RIF. 420.000



Q. PROG. STRATO SUP.														436.32	436.35	436.37	436.44	436.37	436.35	436.32						
Q. PROG. STR. SUP. TER. VEG.														434.77						436.45	436.45					
QUOTE TERRENO	437.00	437.00	436.92	436.00	435.87	435.00	434.56	434.52	434.00	433.75	433.86	434.04	433.91	433.91		433.91	434.19	434.26	434.28	434.85	435.15	435.30	436.00	436.05	437.00	437.00
DISTANZE PARZIALI STRATO SUP.														0.75	2.75	2.75	0.75									
DISTANZE PROG STRATO SUP.														-7.52	-5.00	-3.65				-3.65	-5.00	-7.73				
DISTANZE TERRENO	-20.00	-18.03	-15.82	-10.59	-10.31	-7.97	-7.10	-6.64	-5.81	-5.14	-4.60	-4.37	-1.47	-0.00		-5.55	-6.22	-6.49	-7.16	-8.08	-8.65	-9.18	11.93	12.05	-14.28	-20.00

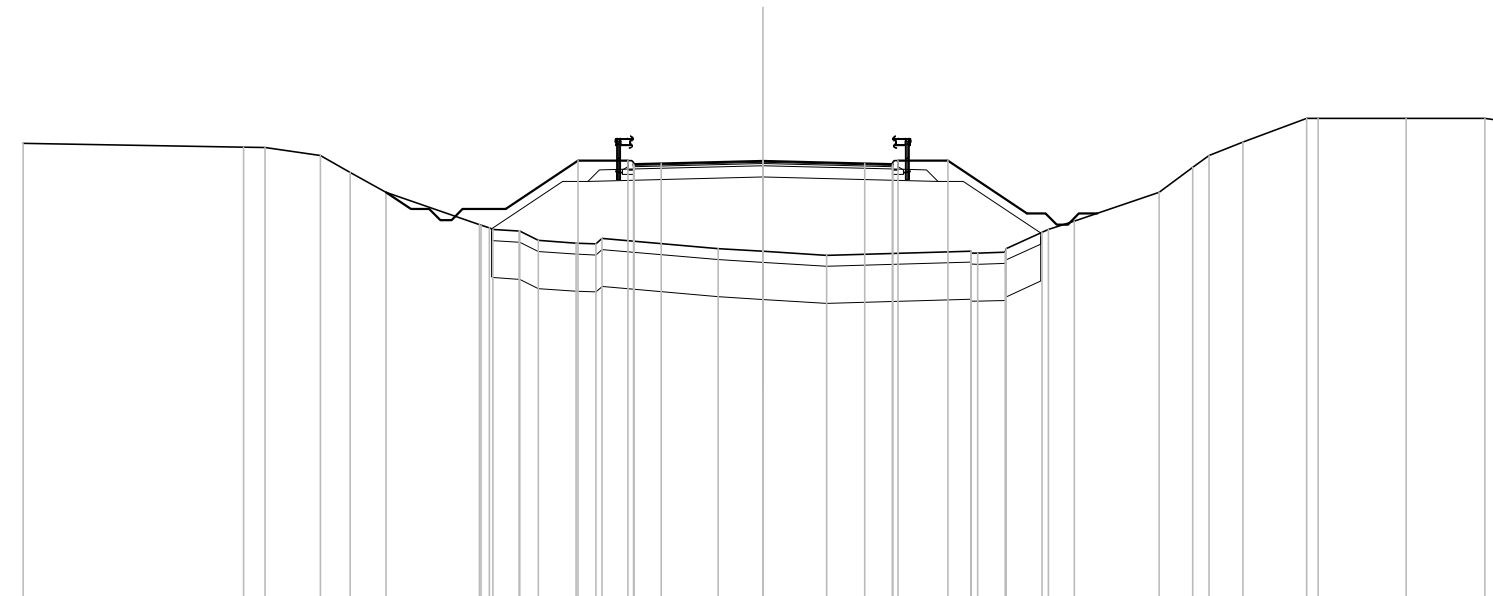


SCAVI E BONIFICHE	
SCOTICO	14.86 m
BONIFICA	4.46 mq
FOSSO (SEZ. OBBL.)	4.29 mq
RILEVATI	
RILEVATO	24.23 mq
TERRENO VEGETALE	2.44 mq
SOVRASTRUTTURA STRADALE	
STRATO DI USURA	0.20 mq
STRATO DI BINDER	0.28 mq
STRATO DI BASE	0.42 mq
SOTTOFONDAZIONE	2.76 mq

SEZIONE N. : 24  
 QT. PROGETTO : 436.849  
 DIST.PROG. : 0+230.000  
 DIST.PREC. : 10.000  
 DIST.SUCC. : 10.000

SCALA 1:200

QT.RIF. 425.000



Q. PROG. STRATO SUP.						436.73	436.78	436.85	436.78	436.76	436.73																					
Q. PROG. STR. SUP. TER. VEG.						435.11	436.86	436.86	436.86	436.86	436.86																					
QUOTE TERRENO	437.33	437.22	437.21	437.00	436.54	436.00	435.13	435.00	434.95	434.70	434.63	434.61	434.76	434.48	434.41	434.30	434.42	434.36	434.48	434.92	435.00	435.22	436.00	436.88	437.00	437.36	438.00	438.00	438.00	438.00	437.93	
DISTANZE PARZIALI STRATO SUP.									0.75	2.75				2.75		0.75																
DISTANZE PROG STRATO SUP.							-7.62	-5.00	-3.65							-3.65	-5.00			-7.77												
DISTANZE TERRENO	-20.00	-14.04	-13.46	-11.97	-11.16	-10.19	-7.67	-7.30	-6.59	-6.08	-5.06	-4.52	-4.35	-1.21	0.00	1.72	5.62	5.81	6.57	7.54	7.72	8.42	10.71	11.61	12.06	12.98	14.70	15.01	17.39	19.51	20.00	

SCAVI E BONIFICHE	
SCOTICO	15.10 m
BONIFICA	4.52 mq
FOSSO (SEZ. OBBL.)	4.97 mq

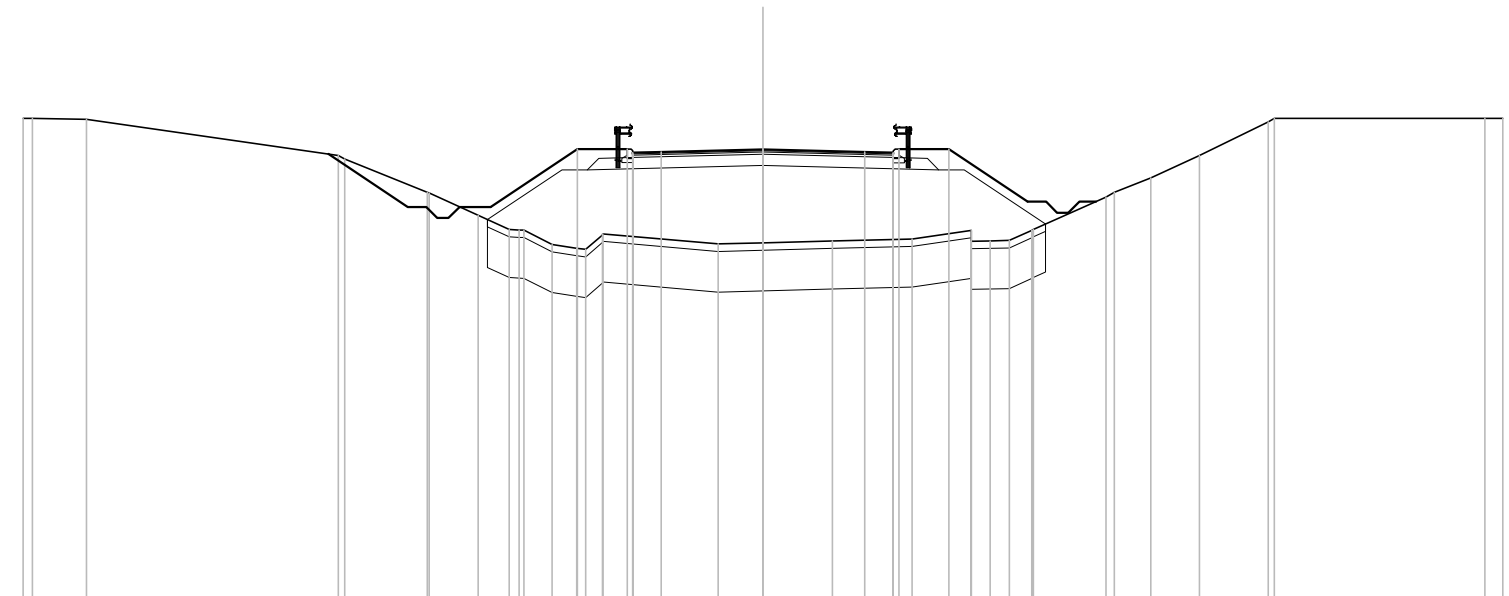
RILEVATI	
RILEVATO	25.72 mq
TERRENO VEGETALE	2.49 mq

SOVRASTRUTTURA STRADALE	
STRATO DI USURA	0.20 mq
STRATO DI BINDER	0.28 mq
STRATO DI BASE	0.42 mq
SOTTOFONDAZIONE	2.78 mq

SEZIONE N. : 25  
 QT. PROGETTO : 437.162  
 DIST.PROG. : 0+240.000  
 DIST.PREC. : 10.000  
 DIST.SUCC. : 6.902

SCALA 1:200

QT.RIF. 425.000



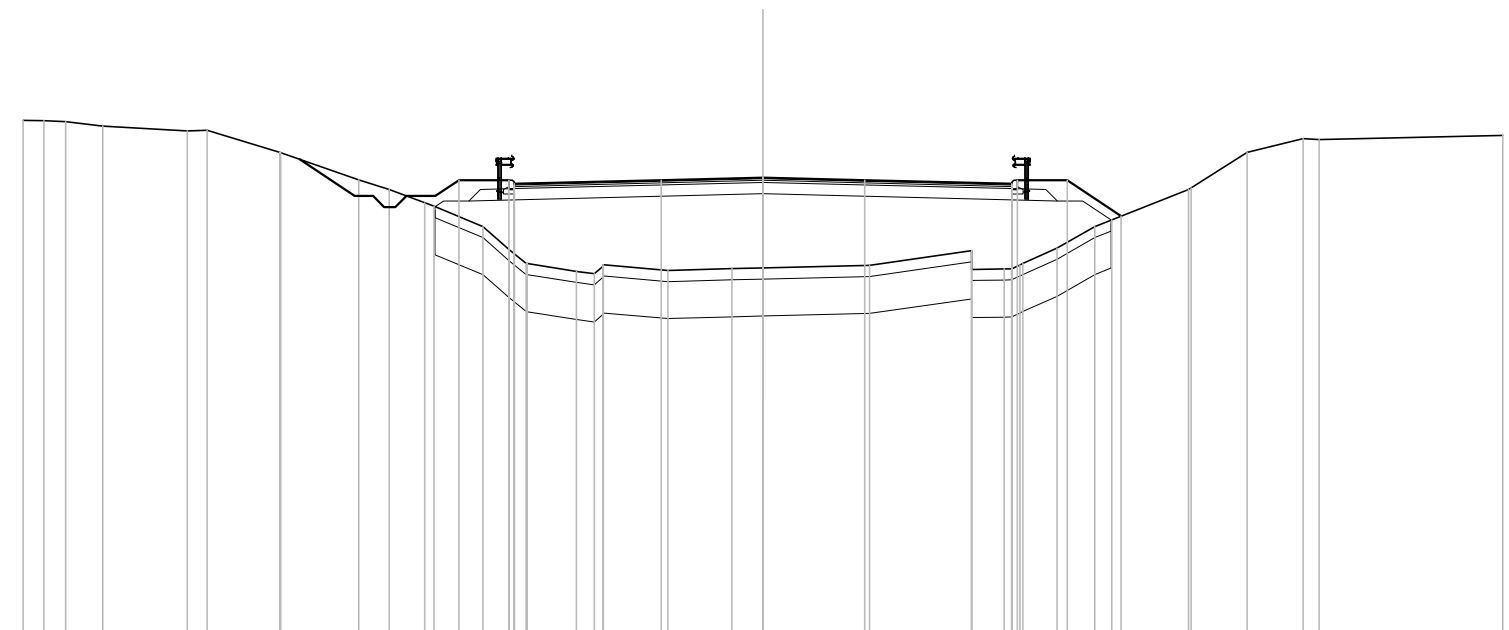
Q. PROG. STRATO SUP.	437.04													437.09		437.16		437.09		437.04														
Q. PROG. STR. SUP. TER. VEG.	435.38													437.17		437.17		437.17		437.17														
QUOTE TERRENO	438.00	437.97	437.00	436.90	436.00	435.98	435.00	434.98	434.60	434.49	434.86	434.88	434.61	434.64	434.69	434.74	434.97	434.69	434.70	434.98	435.00	435.87	436.00	436.39	437.00	437.91	438.00	438.00	438.00					
DISTANZE PARZIALI STRATO SUP.														0.77	2.75	2.75	0.77																	
DISTANZE PROG STRATO SUP.														-7.70			-5.02	-3.67																
DISTANZE TERRENO	-29.90	-19.75	-18.29				-11.48	-11.51	-9.08	-9.03	-6.86	-6.46	-5.71	-5.04	-4.34	-4.33	-1.21	-0.00	1.88	4.03	5.63	6.14	6.66	7.26	7.51	7.89	9.27	9.49	10.49	11.80	13.66	13.82	19.52	20.00

SCAVI E BONIFICHE	
SCOTICO	18.29 m
BONIFICA	5.47 mq
FOSSO (SEZ. OBBL.)	4.72 mq
RILEVATI	
RILEVATO	29.59 mq
TERRENO VEGETALE	0.72 mq
SOVRASTRUTTURA STRADALE	
STRATO DI USURA	0.09 mq
STRATO DI BINDER	0.11 mq
STRATO DI BASE	0.17 mq
SOTTOFONDAZIONE	1.17 mq

SEZIONE N. : 26  
 QT. PROGETTO : 437.319  
 DIST.PROG. : 0+246.902  
 DIST.PREC. : 6.902

SCALA 1:200

QT.RIF. 425.000



Q. PROG. STRATO SUP.																	437.12	437.15			437.25	437.32			437.25	437.15	437.12																
Q. PROG. STR. SUP. TER. VEG.																			436.64	437.25	437.25					437.25	437.25	436.28															
QUOTE TERRENO	438.87	438.86	438.83	438.71	438.58	438.60	438.00	437.99	437.26	437.00	436.55	436.00	435.37	435.00	434.79	434.72	434.96	434.81	434.86	434.88	434.95	435.34	434.84	434.85	435.00	435.41	436.00	436.18	437.00	437.04	438.00	438.38	438.35	438.46									
DISTANZE PARZIALI STRATO SUP.																					3.97			2.75		2.75		3.98															
DISTANZE PROG STRATO SUP.																																											
DISTANZE TERRENO	-20.00	-19.44	-18.86	-17.85	-15.57	-15.03	-13.07	-13.04	-10.93	-10.11	-8.90	-7.57	-6.86	-6.40	-6.38	-5.05	-4.56	-4.32	-2.57	-0.84	0.00	2.88	5.64	6.52	7.02	7.95	8.97	9.43	11.50	11.57	13.09	14.60	15.03	20.00									