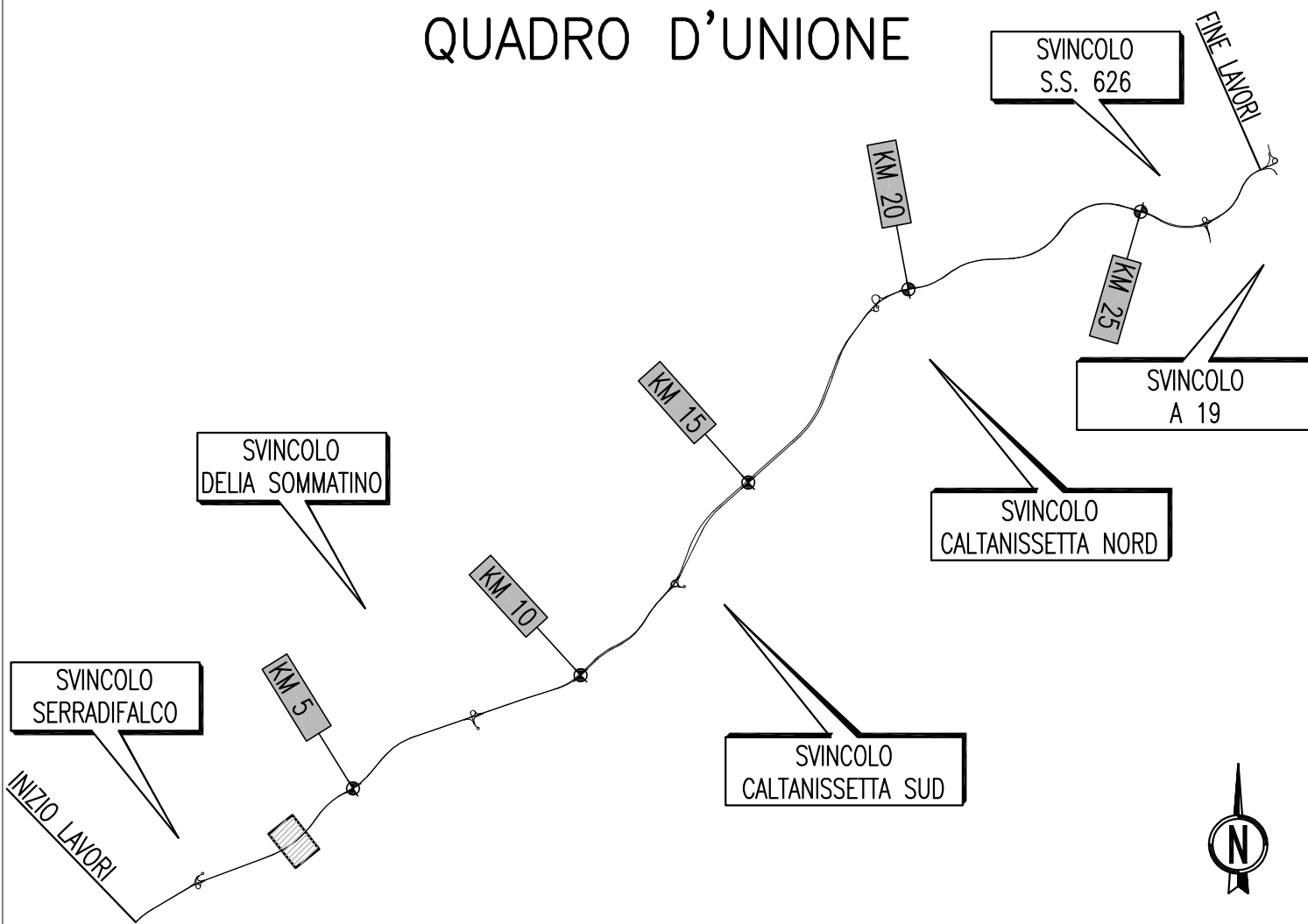


QUADRO D'UNIONE



ANAS S.p.A.

DIREZIONE CENTRALE PROGRAMMAZIONE PROGETTAZIONE

PA 12/09
 CORRIDOIO PLURIMODALE TIRRENICO - NORD EUROPA
 ITINERARIO AGRIGENTO - CALTANISSETTA - A19
 S.S. N° 640 "DI PORTO EMPEDOCLE"
 AMMODERNAMENTO E ADEGUAMENTO ALLA CAT. B DEL D.M. 5.11.2001
 Dal km 44+000 allo svincolo con l'A19

PROGETTO ESECUTIVO

Contraente Generale:



INTERSEZIONI E SVINCOLI - VIABILITA' INTERFERITA VIABILITA' - Sezioni trasversali

Sezioni Trasversali - Viabilità Complementare - Tronco 7

Codice Unico Progetto (CUP) : F91B09000070001											
Codice Elaborato:											
PA12_09 - E										Scala: 1:200	
0 0 0 G E 2 1 2 P V 0 6 Z W 9 0 0 8 A											
F											
E											
D											
C											
B											
A	Aprile 2011	EMISSIONE				S.TERRENO	A.TURSO	M. LITI	P. PAGLINI		
REV.	DATA	DESCRIZIONE				REDATTO	VERIFICATO	APPROVATO	AUTORIZZATO		
Responsabile del procedimento: Ing. MAURIZIO ARAMINI											

Il Progettista: 	Il Consulente Specialista: 	Il Geologo: 	Il Coordinatore per la sicurezza in fase di progetto: 	Il Direttore dei lavori:
---------------------	--------------------------------	-----------------	---	------------------------------

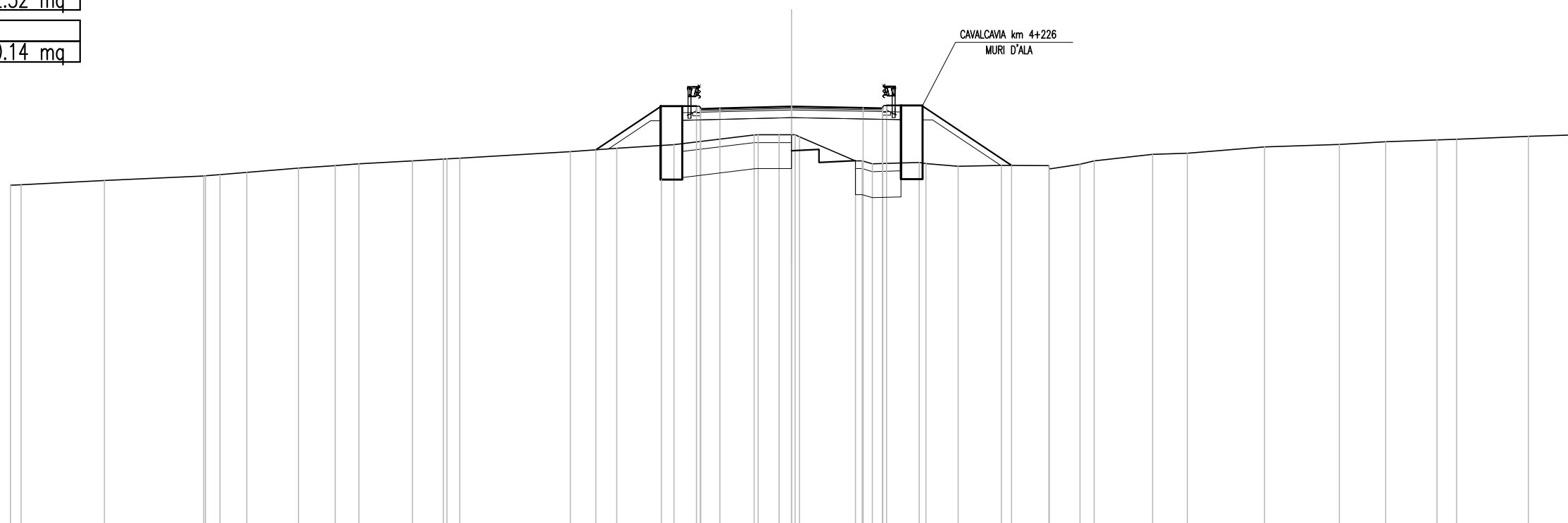
SCAVI E BONIFICHE	
SCOTICO	5.94 m
BONIFICA	5.93 mq
FOSSO (SEZ. OBBL.)	0.87 mq
SCAVO A GRADONI	2.45 m
GRADONI SCAVO	0.92 mq

RILEVATI	
RILEVATO	12.66 mq
TERRENO VEGETALE	1.83 mq

SOVRASTRUTTURA STRADALE	
STRATO DI USURA	0.20 mq
STRATO DI BINDER	0.28 mq
STRATO DI BASE	0.42 mq
STRATO DI FONDAZIONE	2.52 mq

MANUFATTI	
MAGRONE	0.14 mq

SEZIONE N. : 20
 QT. PROGETTO : 456.084
 DIST.PROG. : 0+130.000
 DIST.PREC. : 10.000
 DIST.SUCC. : 1.515



SCALA 1:200

QT.RIF. 440.000

Q. PROG. STRATO SUP.	455.97 456.00 456.02 456.08 456.03 456.02 455.99																										
Q. PROG. STR. SUP. TER. VEG.	454.42 456.10 456.12 453.82																										
QUOTE TERRENO	453.06 453.08	453.25	453.42 453.47	453.55	453.72	453.81	453.88	454.00	454.06 454.10	454.35	454.48	454.62	454.99 455.00 455.00 455.00 454.92	454.00 453.88	453.93 453.89	453.79	453.82	453.81 453.68	453.86 454.00	454.24	454.29	454.53	454.63	454.73	454.80 454.83	454.94	454.99
DISTANZE PARZIALI STRATO SUP.	0.75 2.75 2.75 0.75																										
DISTANZE PROG STRATO SUP.	-7.52 -5.00 -3.65 -3.65 -5.00 -8.45																										
DISTANZE TERRENO	-30.00 -29.59	-26.40	-22.58 -21.95	-20.92	-18.94	-17.53	-16.62	-14.56	-13.37 -12.75	-8.50	-6.71	-4.52	-1.44 -1.29 -0.48 0.00 0.30	2.46 3.10	4.91 5.17	6.40	8.06	9.89	11.08 11.62	13.86	15.20	18.16	21.05	22.82	24.79 25.55	28.30	30.00

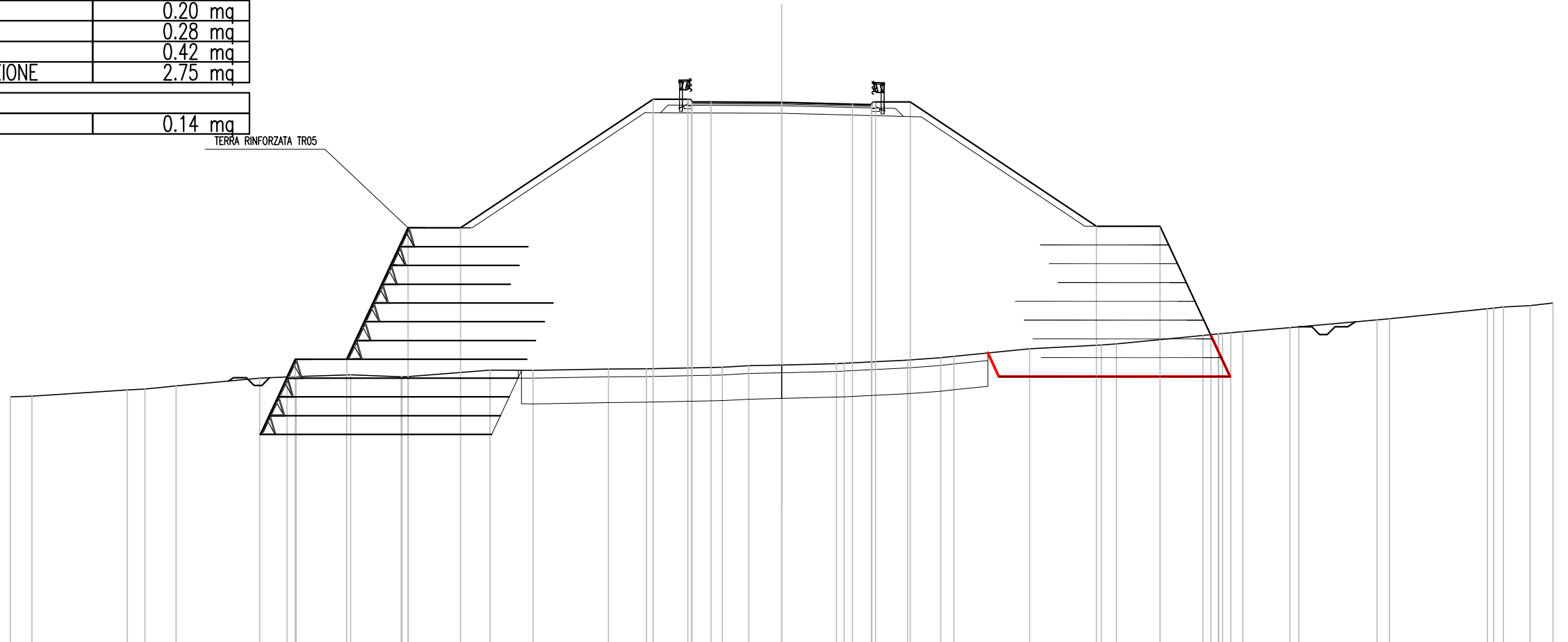
SCAVI E BONIFICHE	
SCOTICO	18.13 m
BONIFICA	18.13 mq
FOSSO (SEZ. OBBL.)	1.04 mq

RILEVATI	
RILEVATO	242.32 mq
TERRENO VEGETALE	5.28 mq

SOVRASTRUTTURA STRADALE	
STRATO DI USURA	0.20 mq
STRATO DI BINDER	0.28 mq
STRATO DI BASE	0.42 mq
STRATO DI FONDAZIONE	2.75 mq

MANUFATTI	
MAGRONE	0.14 mq

SEZIONE N. : 26
 QT. PROGETTO : 456.029
 DIST.PROG. : 0+180.000
 DIST.PREC. : 4.461
 DIST.SUCC. : 6.789



SCALA 1:200

QT.RIF. 435.000

Q. PROG. STRATO SUP.																					456.02	456.05	456.04	456.03	455.96	455.94	455.91																													
Q. PROG. STR. SUP. TER. VEG.																					456.15	456.15	456.15	456.15	456.04	456.04	456.04	451.21	451.21	447.00																										
QUOTE TERRENO	444.57	444.60	444.85	444.88	445.00	445.30	445.35	446.04	446.04	451.15	451.15	445.61	445.60	445.65	445.67	456.15	456.15	445.73	445.78	445.81	445.86	445.88	446.00	446.10	446.15	446.45	446.59	446.64	446.97	447.03	447.07	447.11	447.27	447.57	447.61	448.00	448.07	448.12	448.23																	
DISTANZE PARZIALI STRATO SUP.																	0.75	2.75	2.75	0.75																																				
DISTANZE PROG STRATO SUP.																					-3.65	-3.65	-3.65	-3.65	-5.00	-5.00	-5.00	-5.00	-5.00	-5.00	-5.00	-5.00	-5.00	-5.00	-5.00	-5.00	-5.00	-5.00	-5.00	-5.00	-5.00	-5.00	-5.00	-5.00	-5.00	-5.00	-5.00	-5.00	-5.00	-5.00	-5.00	-5.00	-5.00	-5.00	-5.00	-5.00
DISTANZE TERRENO	-30.00	-29.17	-25.45	-24.77	-23.56	-20.30	-19.24	-18.92	-16.92	-14.54	-12.50	-11.34	-9.67	-6.74	-5.26	-3.31	-2.31	-1.28	0.00	2.12	2.42	4.90	6.18	6.69	9.64	12.43	13.02	16.38	16.99	17.49	17.93	19.76	20.11	23.15	23.64	27.45	28.07	29.11	30.00																	

SCAVI E BONIFICHE	
STERRO	55.58 mq
BONIFICA	7.00 mq
FOSSO (SEZ. OBBL.)	0.40 mq

RILEVATI	
TERRENO VEGETALE	2.64 mq

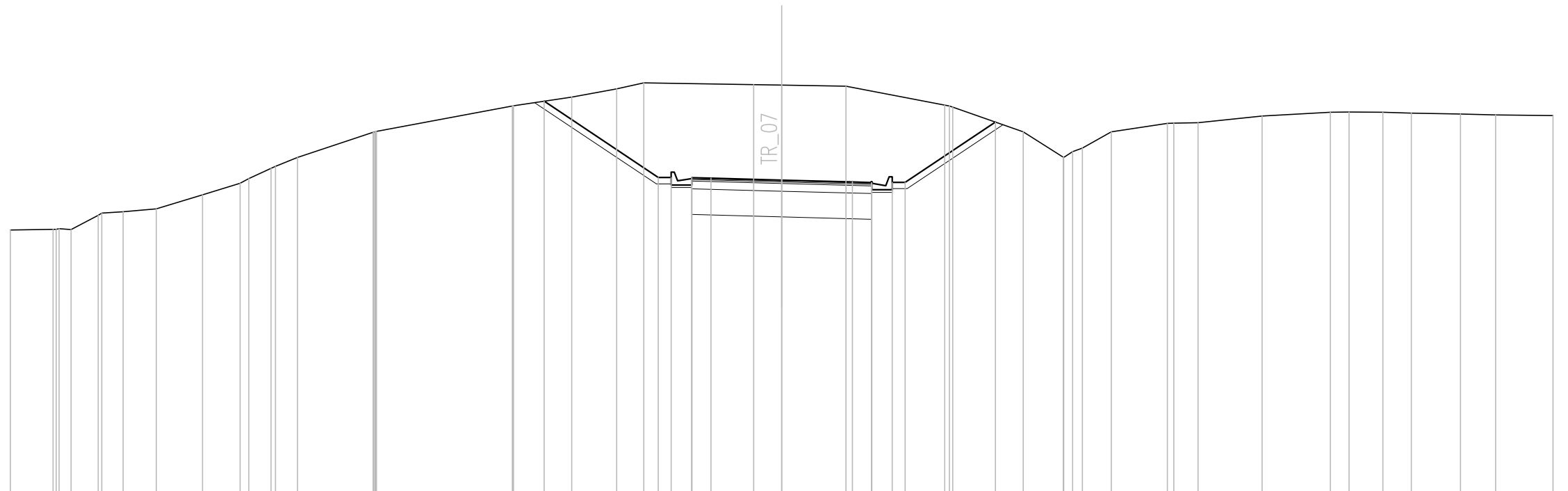
SOVRASTRUTTURA STRADALE	
STRATO DI USURA	0.20 mq
STRATO DI BINDER	0.28 mq
STRATO DI BASE	0.42 mq
STRATO DI FONDAZIONE	2.10 mq

MANUFATTI	
MAGRONE	0.16 mq

SEZIONE N. : 58
 QT. PROGETTO : 438.120
 DIST.PROG. : 0+392.932
 DIST.PREC. : 2.932
 DIST.SUCC. : 7.068

SCALA 1:200

QT.RIF. 426.000



Q. PROG. STRATO SUP.																					438.18	438.21	438.19	438.12	438.05	438.03	438.00													
Q. PROG. STR. SUP. TER. VEG.																					441.19	438.22	438.22	438.04	438.04	440.38														
QUOTE TERRENO	436.18	436.21	436.20	436.75	436.84	436.89	437.00	437.55	438.00	438.18	438.57	438.66	439.00	439.98	440.01	441.00	441.01	441.35	441.67	441.90	441.83	441.81	441.77	441.03	440.95	440.00	439.01	439.37	440.00	440.32	440.34	440.35	440.61	440.76	440.76	440.76	440.72	440.69	440.66	440.63
DISTANZE PARZIALI STRATO SUP.																					0.75	2.75	2.75	0.75																
DISTANZE PROG STRATO SUP.																					-9.24	-4.80	-4.30	-4.30	-4.30	-4.80	-8.31													
DISTANZE TERRENO	-30.00	-28.34	-27.64	-26.59	-26.45	-25.62	-24.33	-22.53	-21.07	-20.73	-19.87	-19.69	-18.83	-15.89	-15.76	-10.48	-10.44	-8.17	-6.42	-5.37	-1.10	0.00	2.50	6.34	6.65	9.40	10.95	11.70	12.82	15.00	15.25	16.19	18.68	21.34	22.06	23.38	24.49	26.40	27.76	30.00

