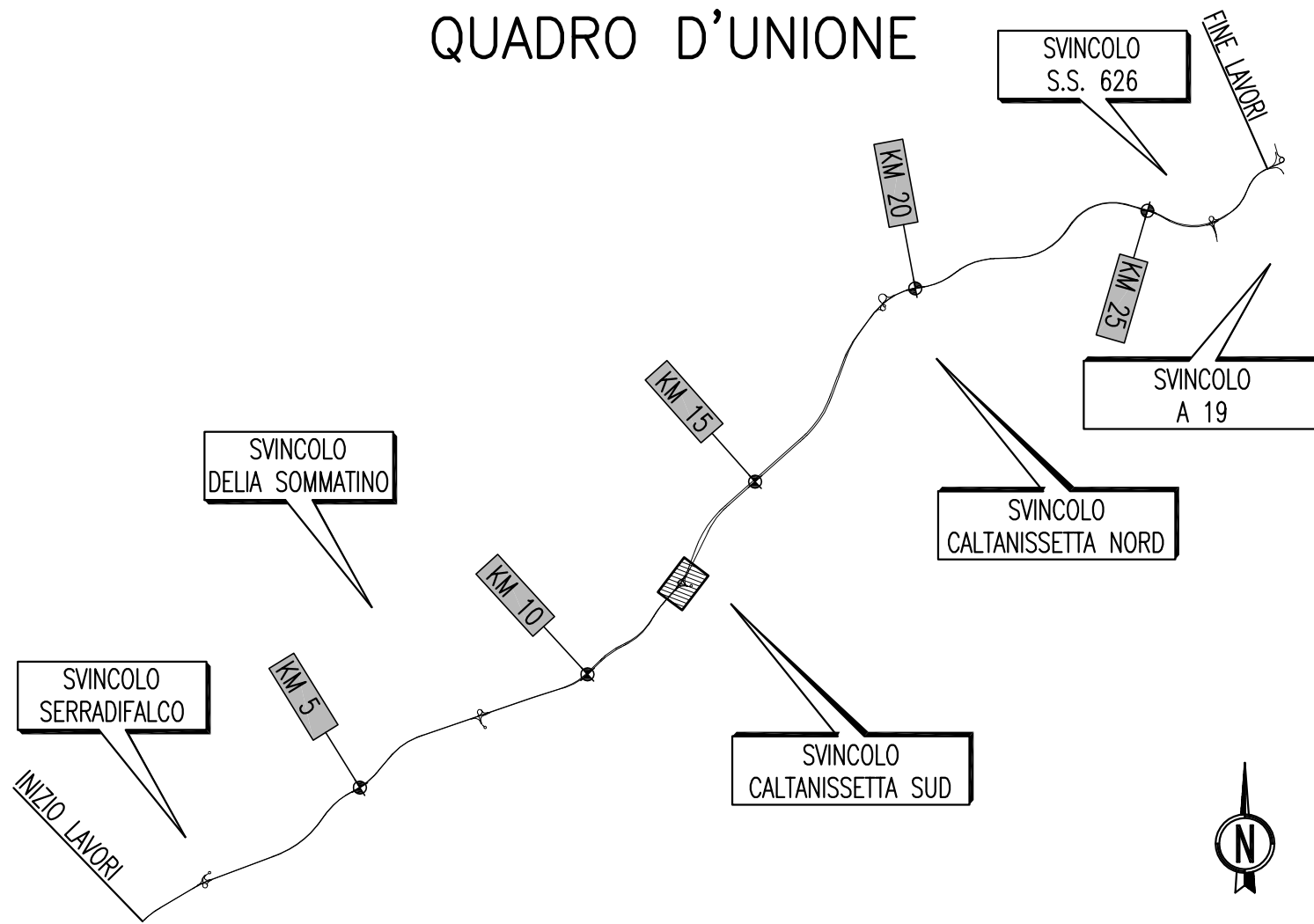


# QUADRO D'UNIONE



# ANAS S.p.A.

DIREZIONE CENTRALE PROGRAMMAZIONE PROGETTAZIONE

PA 12/09  
 CORRIDOIO PLURIMODALE TIRRENICO - NORD EUROPA  
 ITINERARIO AGRIGENTO - CALTANISSETTA - A19  
 S.S. N° 640 "DI PORTO EMPEDOCLE"  
 AMMODERNAMENTO E ADEGUAMENTO ALLA CAT. B DEL D.M. 5.11.2001  
 Dal km 44+000 allo svincolo con l'A19

## PROGETTO ESECUTIVO

Contraente Generale:



### INTERSEZIONI E SVINCOLI - VIABILITA' INTERFERITA VIABILITA' - Sezioni trasversali

Sezioni Trasversali - Viabilità Complementare - Tronco 9

Codice Unico Progetto (CUP) : F91B09000070001

Codice Elaborato:

PA12\_09 - E 0 0 0 G E 2 1 2 P V 0 6 Z W 9 0 1 0 B Scala: 1:200


F						
E						
D						
C						
B	Luglio 2011	Revisione a seguito di incontri con il Committente	S.TERRENO	R.CAPOCCHI	M. LITI	P. PAGLINI
A	Aprile 2011	EMISSIONE	S.TERRENO	A.TURSO	M. LITI	P. PAGLINI
REV.	DATA	DESCRIZIONE	REDATTO	VERIFICATO	APPROVATO	AUTORIZZATO

Responsabile del procedimento: Ing. MAURIZIO BAMBINI

Il Progettista:



Il Consulente Sicurezza:



Il Geologo:



Il Coordinatore per la sicurezza in fase di progetto:



Il Direttore dei lavori:





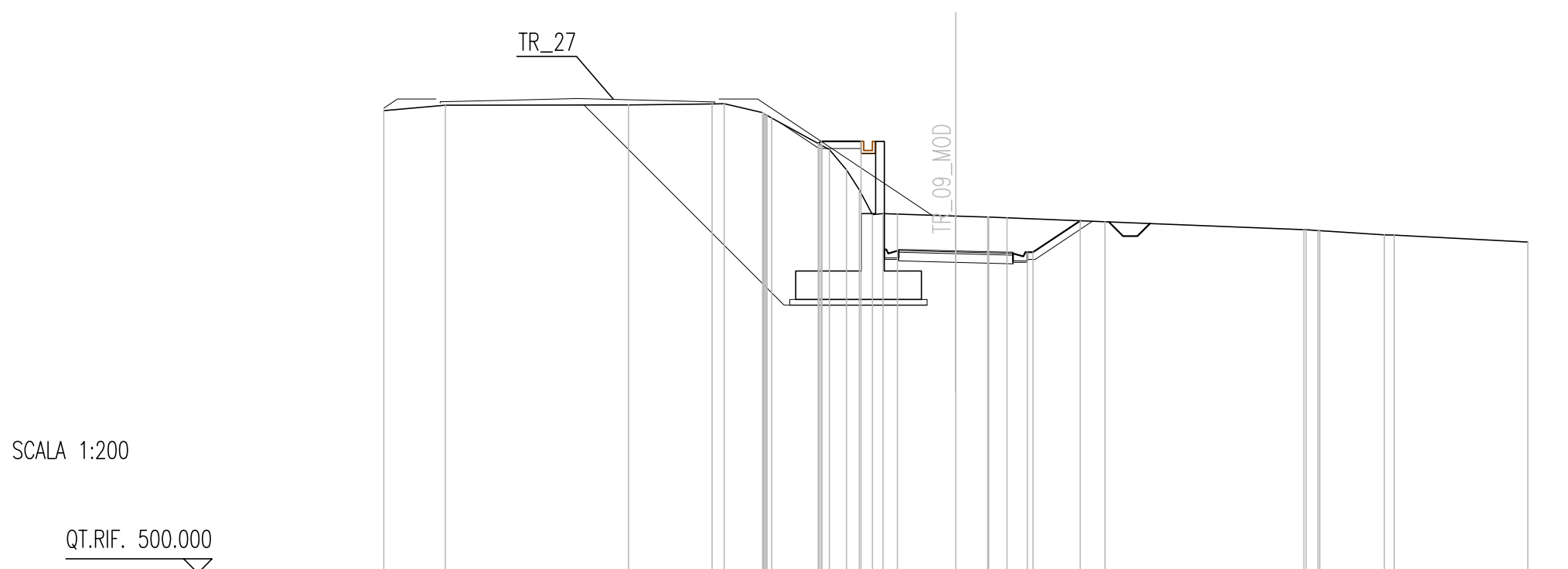


SCAVI E BONIFICHE	
STERRO	9.98 mq
FOSSO (SEZ. OBBL.)	0.45 mq

RILEVATI	
RILEVATO	2.53 mq
TERRENO VEGETALE	0.92 mq

SOVRASTRUTTURA STRADALE	
STRATO DI BINDER	0.16 mq
STRATO DI BASE	0.24 mq
STRATO DI FONDAZIONE	1.20 mq

SEZIONE N. : 3  
 QT. PROGETTO : 511.264  
 DIST.PROG. : 0+020.000  
 DIST.PREC. : 10.000  
 DIST.SUCC. : 10.000



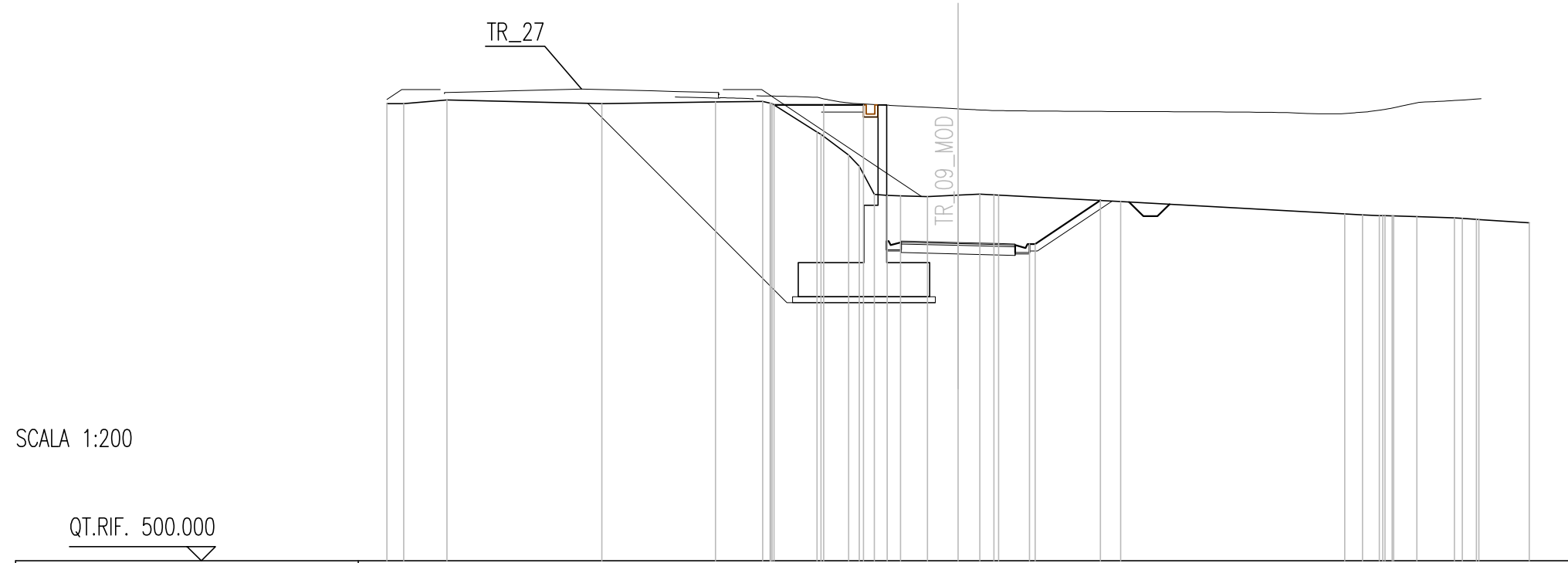
SCALA 1:200

QT.RIF. 500.000

Q. PROG. STRATO SUP.																									
Q. PROG. STR. SUP. TER. VEG.																									
QUOTE TERRENO	516.16	516.36	516.36	516.40	516.41	516.09	515.91	515.00	514.10	513.40	512.53	512.55	512.48	512.45	512.45	512.42	512.28	512.00	511.97	511.82	511.82	511.57			
DISTANZE PARZIALI STRATO SUP.												0.50	1.50	1.50	0.50										
DISTANZE PROG STRATO SUP.																									
DISTANZE TERRENO	-20.00	-17.84	-11.44	-8.52	-8.16	-6.76	-6.43	-4.78	-4.81	-4.70	-3.83	-3.31	-2.91	-2.04	-0.00	1.12	1.15	1.79	5.22	12.17	12.67	12.73	14.98	15.33	20.00

SCAVI E BONIFICHE	
STERRO	13.16 mq
FOSSO (SEZ. OBBL.)	0.44 mq
RILEVATI	
RILEVATO	4.22 mq
TERRENO VEGETALE	1.10 mq
SOVRASTRUTTURA STRADALE	
STRATO DI BINDER	0.16 mq
STRATO DI BASE	0.24 mq
STRATO DI FONDAZIONE	1.20 mq

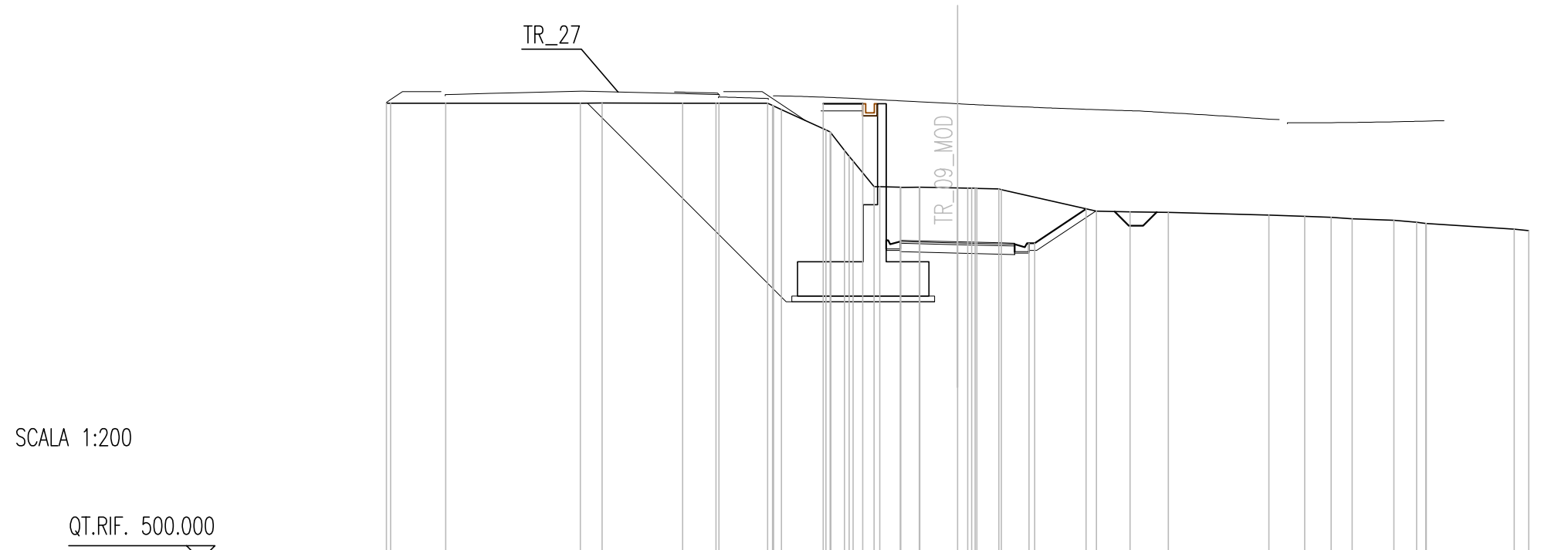
SEZIONE N. : 4  
 QT. PROGETTO : 511.138  
 DIST.PROG. : 0+030.000  
 DIST.PREC. : 10.000  
 DIST.SUCC. : 10.000



Q. PROG. STRATO SUP.	511.15 511.18 511.14 511.10 511.05
Q. PROG. STR. SUP. TER. VEG.	511.09 511.09 512.61
QUOTE TERRENO	516.00 516.00 516.12 516.00 516.06 516.08 516.00 515.95 515.95 514.93 514.19 515.95 512.82 512.77 512.74 512.79 512.83 512.81 512.80 512.14 512.11 512.08 512.07 512.07 512.04 512.00 511.95 511.94 511.83
DISTANZE PARZIALI STRATO SUP.	0.50 1.50 1.50 0.30
DISTANZE PROG STRATO SUP.	6.44 4.70 3.31 2.50 2.70 4.98
DISTANZE TERRENO	20.00 19.41 17.90 12.47 8.49 6.52 6.52 4.94 4.80 3.83 2.93 2.49 2.01 1.07 0.00 0.76 1.25 1.42 13.54 14.16 14.74 15.19 15.25 16.06 17.38 18.15 18.24 20.00

SCAVI E BONIFICHE	
STERRO	13.64 mq
FOSSO (SEZ. OBBL.)	0.49 mq
RILEVATI	
RILEVATO	3.94 mq
TERRENO VEGETALE	0.94 mq
SOVRASTRUTTURA STRADALE	
STRATO DI BINDER	0.16 mq
STRATO DI BASE	0.24 mq
STRATO DI FONDAZIONE	1.20 mq

SEZIONE N. : 5  
 QT. PROGETTO : 511.147  
 DIST.PROG. : 0+040.000  
 DIST.PREC. : 10.000  
 DIST.SUCC. : 10.000



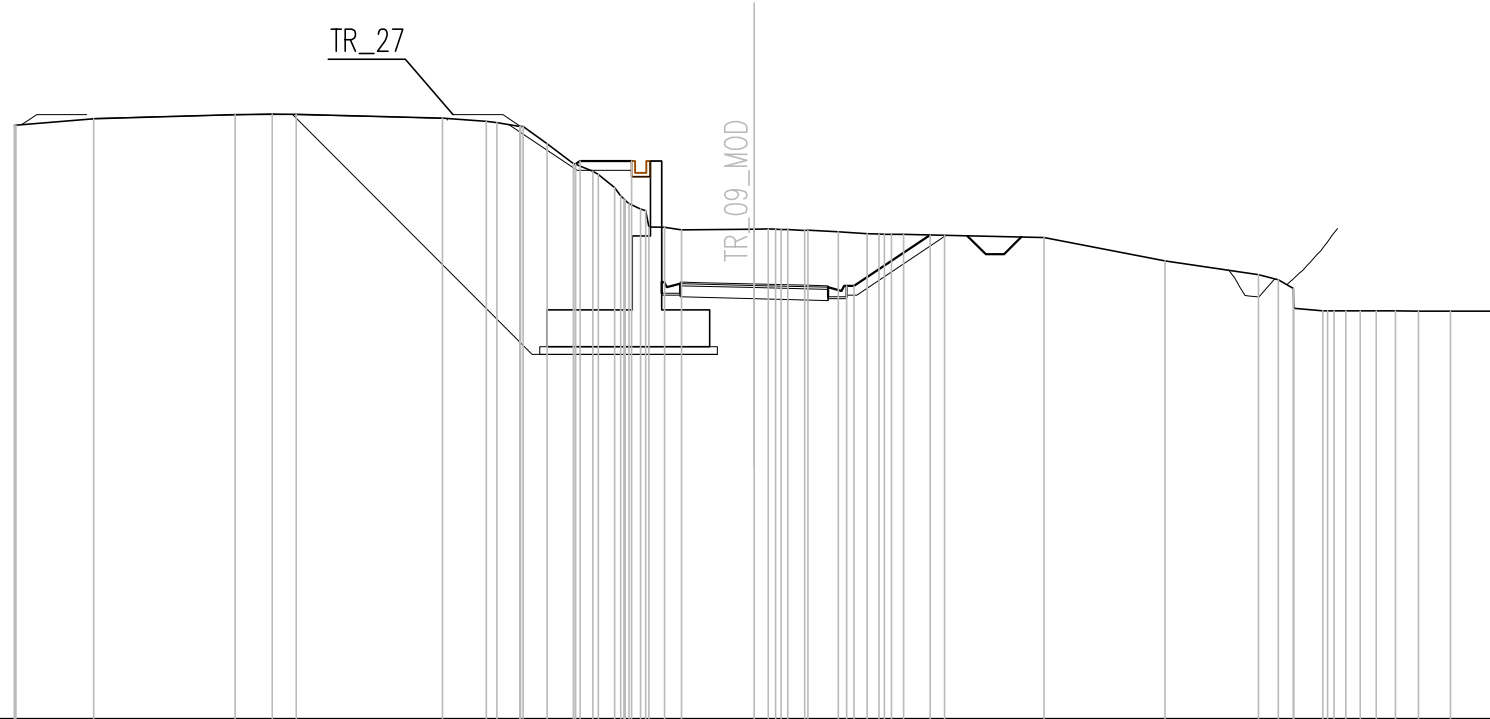
Q. PROG. STRATO SUP.																511.16	511.18	511.15	511.11	511.06																														
Q. PROG. STR. SUP. TER. VEG.																515.98	515.98																511.10	511.10	512.30															
QUOTE TERRENO	516.00	516.00	516.00	516.00	516.01	516.00	516.00	516.00	516.00	515.78	515.07	514.35	513.98	513.08	513.07	513.05	513.06	513.03	513.02	513.00	513.00	512.97	512.22	512.20	512.18	512.08	512.03	512.00	511.95	511.90	511.83	511.79	511.59	511.54																
DISTANZE PARZIALI STRATO SUP.																0.50	1.50	1.50	0.50																															
DISTANZE PROG STRATO SUP.																-4.70	-3.31																2.50	2.70	4.50															
DISTANZE TERRENO	-20.00	-19.85	-17.92	-13.20	-12.45	-9.63	-8.46	-8.35	-6.65	-6.17	-4.60	-3.96	-3.66	-2.92	-2.72	-1.99	-1.34	0.00	0.50	0.67	1.44	1.53	4.86	6.04	7.38	10.90	12.16	13.08	13.82	15.28	16.07	16.41	19.49	20.00																

<b>SCAVI E BONIFICHE</b>	
STERRO	12.03 mq
FOSSO (SEZ. OBBL.)	0.47 mq

<b>RILEVATI</b>	
RILEVATO	1.51 mq
TERRENO VEGETALE	1.04 mq

<b>SOVRASTRUTTURA STRADALE</b>	
STRATO DI BINDER	0.16 mq
STRATO DI BASE	0.24 mq
STRATO DI FONDAZIONE	1.20 mq

SEZIONE N. : 6  
 QT. PROGETTO : 511.747  
 DIST.PROG. : 0+050.000  
 DIST.PREC. : 10.000  
 DIST.SUCC. : 10.000



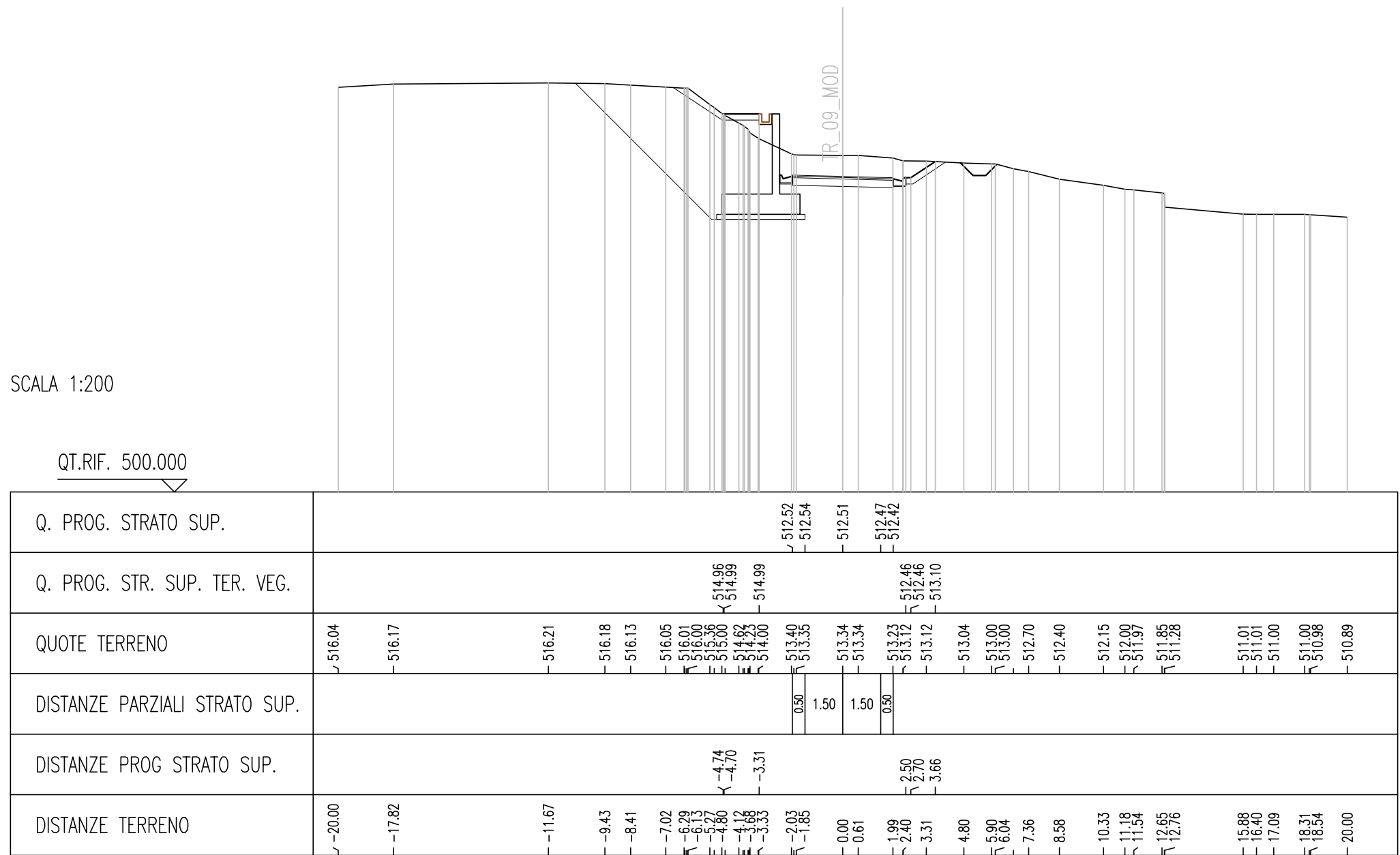
SCALA 1:200

QT.RIF. 500.000

Q. PROG. STRATO SUP.	511.76 511.78	511.75	511.71 511.66
Q. PROG. STR. SUP. TER. VEG.	514.98 515.06	515.06	511.70 513.07
QUOTE TERRENO	516.03 516.04	516.21	516.32 516.33 516.33
DISTANZE PARZIALI STRATO SUP.	0.50 1.50	1.50	0.50
DISTANZE PROG STRATO SUP.	4.83 4.70	3.31	2.50 2.70
DISTANZE TERRENO	20.00 19.95	17.85	14.03 13.03 12.38
	8.42 7.25	6.33 6.24 5.60	4.88 4.36 3.77 3.07 2.42 1.96
	0.00 0.58	1.36 1.46	2.28 3.06 3.52 4.04
	5.15	7.84	11.11
	13.63 14.16 14.59	15.37 15.99	16.81 17.33 17.95 18.82
	20.00		

SCAVI E BONIFICHE	
STERRO	7.50 mq
FOSSO (SEZ. OBBL.)	0.46 mq
RILEVATI	
RILEVATO	1.10 mq
TERRENO VEGETALE	0.70 mq
SOVRASTRUTTURA STRADALE	
STRATO DI BINDER	0.16 mq
STRATO DI BASE	0.24 mq
STRATO DI FONDAZIONE	1.20 mq

SEZIONE N. : 7  
QT. PROGETTO : 512.506  
DIST.PROG. : 0+060.000  
DIST.PREC. : 10.000  
DIST.SUCC. : 10.000





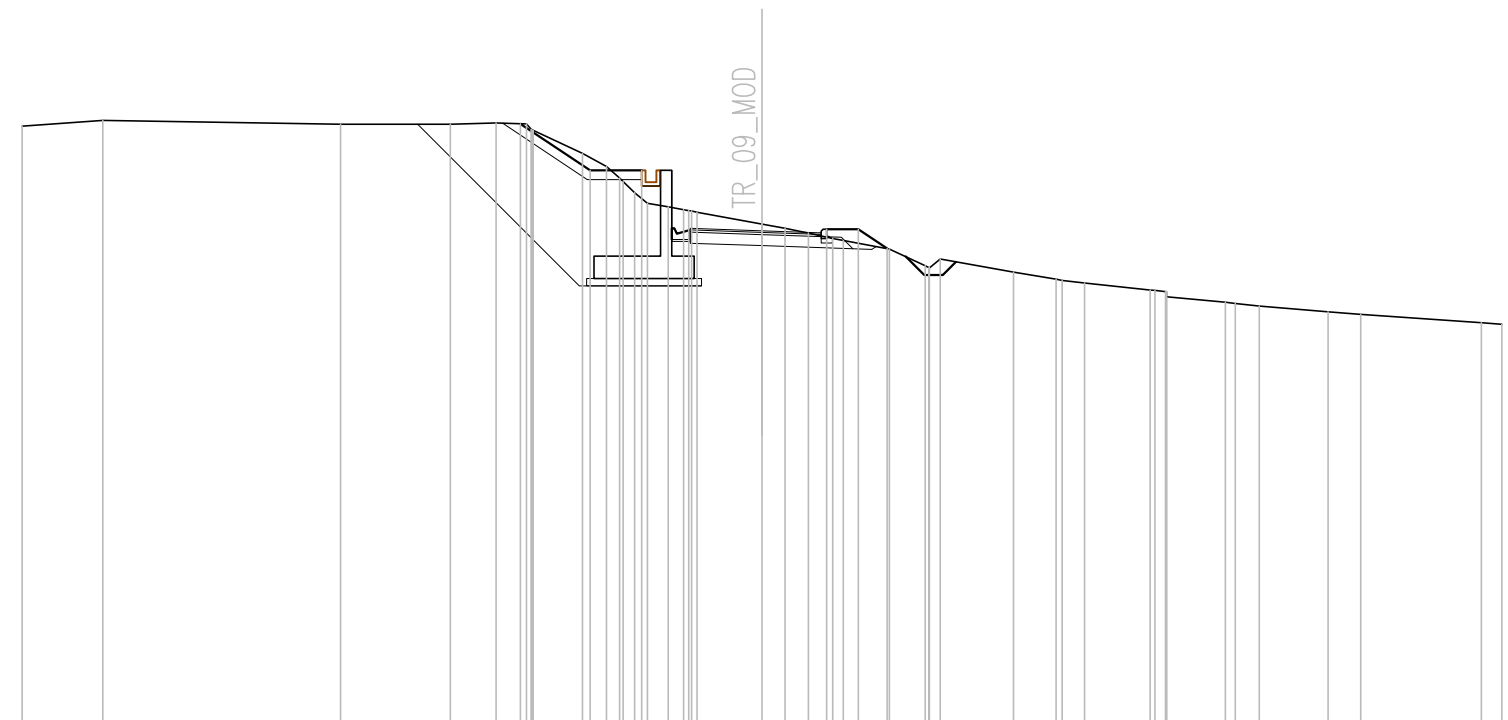
SCAVI E BONIFICHE	
STERRO	4.10 mq
FOSSO (SEZ. OBBL.)	0.30 mq
RILEVATI	
RILEVATO	0.67 mq
TERRENO VEGETALE	1.37 mq
SOVRASTRUTTURA STRADALE	
STRATO DI BINDER	0.14 mq
STRATO DI BASE	0.22 mq
STRATO DI FONDAZIONE	1.27 mq

SEZIONE N. : 8  
 QT. PROGETTO : 513.259  
 DIST.PROG. : 0+070.000  
 DIST.PREC. : 10.000  
 DIST.SUCC. : 6.940

SCALA 1:200

QT.RIF. 500.000

Q. PROG. STRATO SUP.									513.29	513.31	513.26	513.21	513.16																				
Q. PROG. STR. SUP. TER. VEG.					516.15	514.89	514.89					513.30	513.30	512.78																			
QUOTE TERRENO	516.09	516.25	516.14	516.14	516.17	516.14	515.98	515.35	514.59	514.00	513.90	513.81	513.76	513.44	513.33	513.20	513.06	513.00	512.77	512.32	512.50	512.14	511.95	511.85	511.66	511.33	511.29	511.23	511.07	511.00	510.77	510.74	
DISTANZE PARZIALI STRATO SUP.										0.44	1.50	1.50																					
DISTANZE PROG STRATO SUP.					-6.53	-4.64	-3.25							1.75	2.60	3.38																	
DISTANZE TERRENO	-20.00	-17.82	-11.39	-8.42	-7.19	-6.36	-6.18	-4.86	-4.21	-3.09	-2.53	-1.98	-1.76	0.00	0.62	1.25	1.91	2.20	3.44	4.41	4.82	6.80	7.95	8.72	10.49	12.52	14.79	13.44	15.30	16.18	19.44	20.00	




SCAVI E BONIFICHE	
STERRO	2.76 mq
FOSSO (SEZ. OBBL.)	0.16 mq
RILEVATI	
RILEVATO	0.81 mq
TERRENO VEGETALE	1.14 mq
SOVRASTRUTTURA STRADALE	
STRATO DI BINDER	0.14 mq
STRATO DI BASE	0.20 mq
STRATO DI FONDAZIONE	1.23 mq

SEZIONE N. : 9  
 QT. PROGETTO : 513.529  
 DIST.PROG. : 0+076.940  
 DIST.PREC. : 6.940

SCALA 1:200

QT.RIF. 500.000



Q. PROG. STRATO SUP.															513.58	513.60	513.53	513.45	513.41																					
Q. PROG. STR. SUP. TER. VEG.															515.54	514.87	514.87	513.55	513.55	513.02																				
QUOTE TERRENO	516.12	516.27	516.33	516.39	516.36						516.36	516.31	516.27	516.07	515.97	515.57	515.54	514.87	514.94	514.06	514.00	513.63	513.60	513.53	513.43	513.55	513.41	513.02	512.00	511.69	511.68	511.58	511.45	511.43	511.32	511.17	511.14	511.00	511.00	510.74
DISTANZE PARZIALI STRATO SUP.															0.38	1.50	1.50																							
DISTANZE PROG STRATO SUP.															5.59	4.58	3.19																							
DISTANZE TERRENO	20.00	18.99	18.63	17.80	16.00						8.42	7.97	7.68	6.97	6.43	5.63	5.59	4.52	4.41	3.27	3.17	2.00	1.50	0.00	1.68	2.53	3.33	5.67	8.79	8.67	9.71	10.77	11.02	12.83	14.44	14.76	16.23	16.35	20.00	