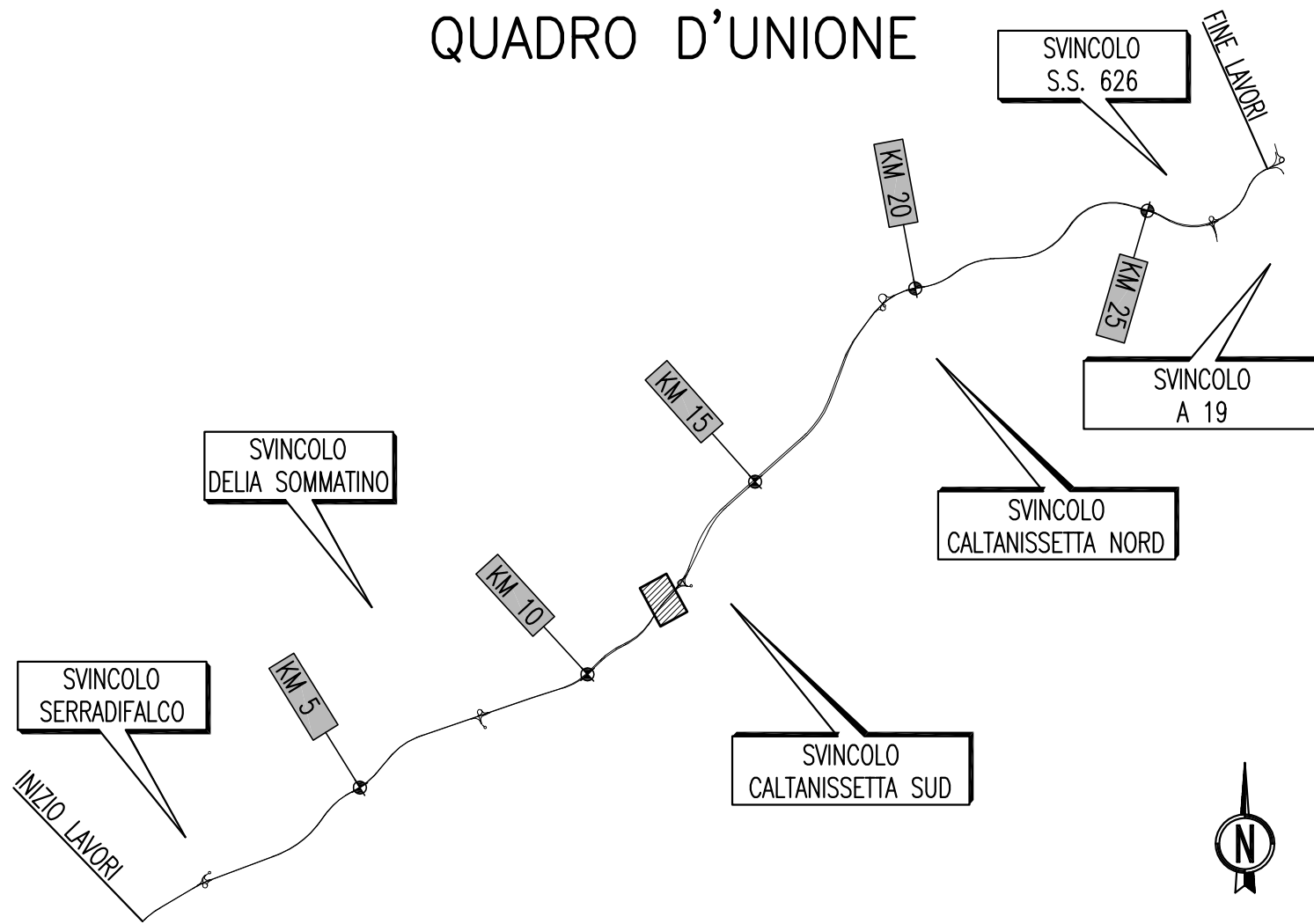


# QUADRO D'UNIONE



# ANAS S.p.A.

DIREZIONE CENTRALE PROGRAMMAZIONE PROGETTAZIONE

PA 12/09  
 CORRIDOIO PLURIMODALE TIRRENICO - NORD EUROPA  
 ITINERARIO AGRIGENTO - CALTANISSETTA - A19  
 S.S. N° 640 "DI PORTO EMPEDOCLE"  
 AMMODERNAMENTO E ADEGUAMENTO ALLA CAT. B DEL D.M. 5.11.2001  
 Dal km 44+000 allo svincolo con l'A19

## PROGETTO ESECUTIVO

Contraente Generale:



## INTERSEZIONI E SVINCOLI - VIABILITA' INTERFERITA VIABILITA' - Sezioni trasversali

Sezioni Trasversali - Viabilità Complementare - Tronco 11

Codice Unico Progetto (CUP) : F91B09000070001																					
Codice Elaborato:																					
PA12_09 - E	0	0	0	G	E	2	1	2	P	V	0	6	Z	W	9	0	1	2	B	Scala: 1:200	
F																					
E																					
D																					
C																					
B	Luglio 2011	Revisione a seguito di incontri con il Committente							S.TERRENO	R.CAPOCCHI	M. LITI	P. PAGLINI									
A	Aprile 2011	EMISSIONE							S.TERRENO	A.TURSO	M. LITI	P. PAGLINI									
REV.	DATA	DESCRIZIONE							REDATTO	VERIFICATO	APPROVATO	AUTORIZZATO									
Responsabile del procedimento:										Ing. MAURIZIO BAMBINI											

Il Progettista: 	Il Consulente Sicurezza: 	Il Geologo: 	Il Coordinatore per la sicurezza in fase di progetto: 	Il Direttore dei lavori: 
---------------------	------------------------------	-----------------	---	------------------------------

SCAVI E BONIFICHE	
STERRO	8.22 mq
BONIFICA	8.23 mq
FOSSO (SEZ. OBBL.)	1.03 mq


RILEVATI	
TERRENO VEGETALE	1.21 mq

SOVRASTRUTTURA STRADALE	
STRATO DI USURA	0.20 mq
STRATO DI BINDER	0.28 mq
STRATO DI BASE	0.42 mq
STRATO DI FONDAZIONE	2.43 mq

SEZIONE N. : 1  
 QT. PROGETTO : 442.265  
 DIST.PROG. : 0+000.000  
 DIST.SUCC. : 7.736

SCALA 1:200

QT.RIF. 427.000




Q. PROG. STRATO SUP.				442.15	442.18	442.20	442.26	442.20	442.18	442.15																					
Q. PROG. STR. SUP. TER. VEG.				443.26	442.19	442.19		442.28	442.28	442.09																					
QUOTE TERRENO	444.37	444.31	444.00		443.15	443.00	442.64	442.40	442.26	442.26	442.40	442.25		441.99	441.98	442.00	441.01	440.92	440.67	440.19	439.87	439.47	439.21	438.91	438.31	438.60		438.56	438.54	438.56	438.59
DISTANZE PARZIALI STRATO SUP.						0.75	2.75		2.75	0.75																					
DISTANZE PROG STRATO SUP.				-6.40	-4.80	-4.30					-3.65	-5.00	-5.28																		
DISTANZE TERRENO	-20.00	-19.24	-15.82		-5.07	-3.13	-2.60	-1.89	-0.19	0.00	1.90	3.24		6.55	8.36	8.89	10.38	10.94	11.69	12.30	13.32	13.86	14.43	15.13	15.58	15.92		19.38	20.94	22.44	25.00

SCAVI E BONIFICHE	
STERRO	7.45 mq
BONIFICA	8.23 mq
FOSSO (SEZ. OBBL.)	1.05 mq
RILEVATI	
TERRENO VEGETALE	1.19 mq
SOVRASTRUTTURA STRADALE	
STRATO DI USURA	0.20 mq
STRATO DI BINDER	0.28 mq
STRATO DI BASE	0.42 mq
STRATO DI FONDAZIONE	2.43 mq

SEZIONE N. : 2  
 QT. PROGETTO : 442.381  
 DIST.PROG. : 0+007.736  
 DIST.PREC. : 7.736  
 DIST.SUCC. : 2.264

SCALA 1:200

QT.RIF. 428.000




Q. PROG. STRATO SUP.						442.26	442.29	442.31	442.38	442.31	442.29	442.26																		
Q. PROG. STR. SUP. TER. VEG.						443.23	442.30	442.30			442.39	442.39	442.14																	
QUOTE TERRENO	444.42	444.00	443.57			443.00	442.94	442.50	442.79	442.36	442.39	442.50	442.23	442.06	442.05	442.00	441.63	441.00	440.78	440.65	440.00	439.97	439.37	439.00	438.05	438.52	438.46	438.46	438.52	
DISTANZE PARZIALI STRATO SUP.							0.75	2.75		2.75	0.75																			
DISTANZE PROG STRATO SUP.							-6.19	-4.80	-4.30				3.65	5.00	5.37															
DISTANZE TERRENO	-20.00	-15.95	-10.50				-3.27	-3.19	-1.90	-0.56	-0.11	-0.37	1.90	4.35	6.50	8.02	8.46	9.18	10.45	11.54	11.79	12.77	13.00	13.80	14.64	15.31	15.87	20.72	21.12	25.00

<b>SCAVI E BONIFICHE</b>	
STERRO	7.16 mq
BONIFICA	8.23 mq
FOSSO (SEZ. OBBL.)	1.04 mq
<b>RILEVATI</b>	
TERRENO VEGETALE	1.16 mq
<b>SOVRASTRUTTURA STRADALE</b>	
STRATO DI USURA	0.20 mq
STRATO DI BINDER	0.28 mq
STRATO DI BASE	0.42 mq
STRATO DI FONDAZIONE	2.43 mq

SEZIONE N. : 3  
 QT. PROGETTO : 442.416  
 DIST.PROG. : 0+010.000  
 DIST.PREC. : 2.264  
 DIST.SUCC. : 10.000

SCALA 1:200

QT.RIF. 428.000



Q. PROG. STRATO SUP.						442.30	442.33	442.35	442.42	442.36	442.35	442.32																			
Q. PROG. STR. SUP. TER. VEG.						443.22	442.34	442.34		442.45	442.45	442.16																			
QUOTE TERRENO	444.40	444.27	444.00	443.48		443.00	442.99	442.53	442.43	442.39	442.43	442.53	442.22	442.08	442.07	442.00	441.47	441.00	440.85	440.75	440.51	440.00	439.99	439.24	438.60	438.00	438.50		438.44	438.44	438.49
DISTANZE PARZIALI STRATO SUP.						0.75	2.75		2.75	0.75																					
DISTANZE PROG STRATO SUP.						-6.12	-4.80	-4.30				3.65	5.00	5.43																	
DISTANZE TERRENO	-20.00	-18.72	-16.12	-9.44		-3.31	-3.24	-1.89	-0.69	-0.10	0.52	1.90	4.67	6.48	7.76	8.44	9.48	10.38	11.15	11.63	12.00	12.91	12.92	14.15	14.59	15.23	15.85		20.48	21.31	25.00

SCAVI E BONIFICHE	
STERRO	6.18 mq
BONIFICA	8.22 mq
FOSSO (SEZ. OBBL.)	1.04 mq

RILEVATI	
TERRENO VEGETALE	1.08 mq

SOVRASTRUTTURA STRADALE	
STRATO DI USURA	0.20 mq
STRATO DI BINDER	0.28 mq
STRATO DI BASE	0.42 mq
STRATO DI FONDAZIONE	2.42 mq

SEZIONE N. : 4

QT. PROGETTO : 442.567

DIST.PROG. : 0+020.000

DIST.PREC. : 10.000

DIST.SUCC. : 10.000

SCALA 1:200

QT.RIF. 428.000

Q. PROG. STRATO SUP.						442.45	442.48	442.50	442.57	442.58	442.58	442.55																											
Q. PROG. STR. SUP. TER. VEG.						443.25	442.49	442.49		442.68	442.68	442.25																											
QUOTE TERRENO	444.43	444.42	444.13	444.00		443.36				443.00	442.92	442.89	442.60	442.51	442.52	442.60	442.65		442.19	442.16	442.13	442.03	441.80	441.00	440.92	440.72	440.00	439.76	439.23	439.08	439.08	438.00	438.40			438.35	438.34	438.35	438.39
DISTANZE PARZIALI STRATO SUP.								0.75	2.75		2.75	0.75																											
DISTANZE PROG STRATO SUP.								-5.94	-4.80	-4.30										3.65	5.00	5.65																	
DISTANZE TERRENO	-20.00	-19.94	-16.40	-14.78		-7.11				-3.24	-2.77	-2.53	-1.21	-0.02	0.00	1.25	1.96		6.18	6.68	7.05	8.40	9.05	9.99	10.54	11.57	12.41	12.96	13.76	14.28	14.74	15.27	15.84			19.46	20.91	22.21	25.00

SCAVI E BONIFICHE	
STERRO	5.39 mq
BONIFICA	8.21 mq
FOSSO (SEZ. OBBL.)	0.98 mq

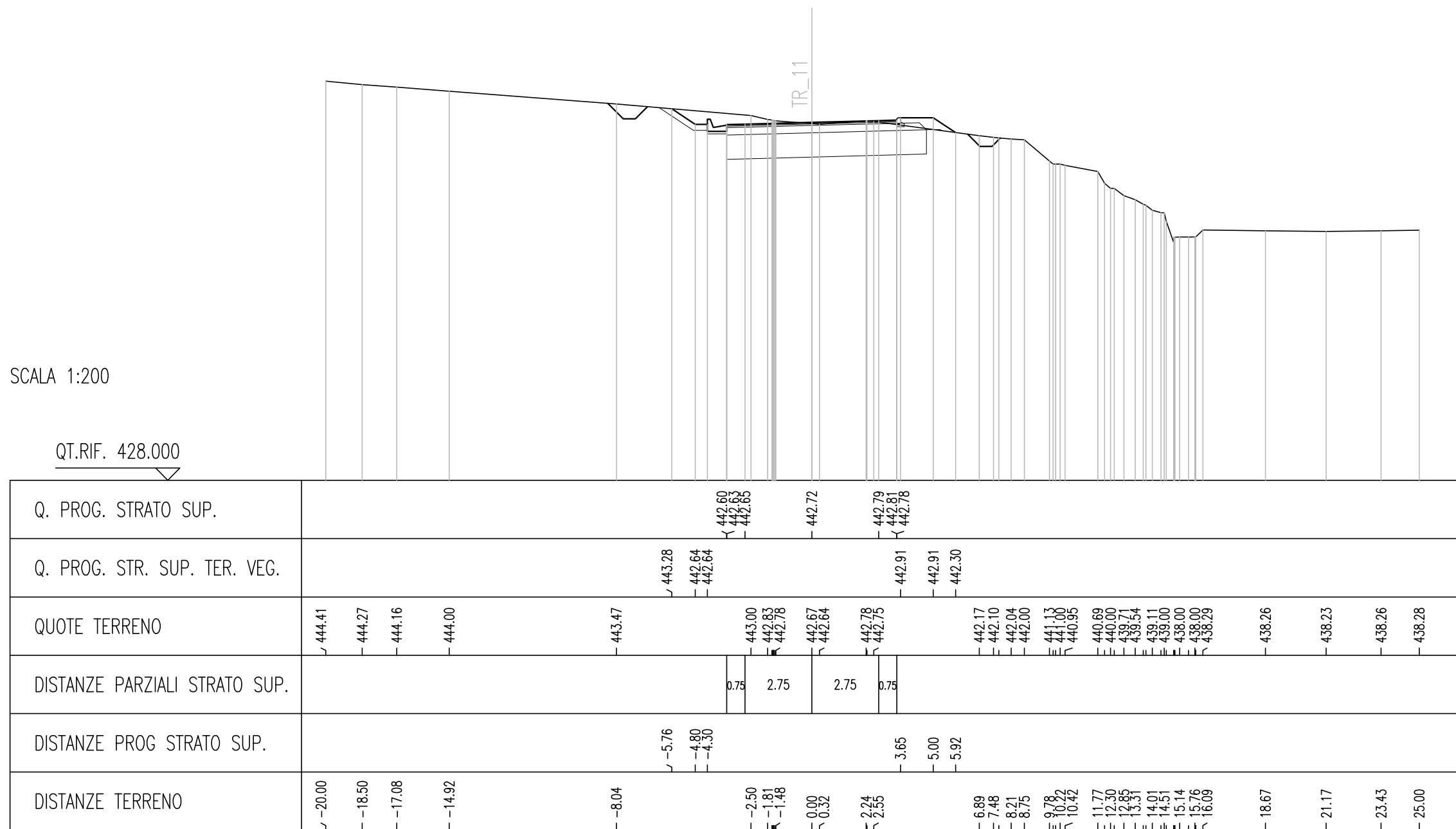
RILEVATI	
RILEVATO	0.01 mq
TERRENO VEGETALE	0.96 mq

SOVRASTRUTTURA STRADALE	
STRATO DI USURA	0.20 mq
STRATO DI BINDER	0.28 mq
STRATO DI BASE	0.42 mq
STRATO DI FONDAZIONE	2.42 mq

SEZIONE N. : 5  
 QT. PROGETTO : 442.717  
 DIST.PROG. : 0+030.000  
 DIST.PREC. : 10.000  
 DIST.SUCC. : 10.403

SCALA 1:200

QT.RIF. 428.000





SCAVI E BONIFICHE	
STERRO	4.73 mq
SCOTICO	3.69 m
BONIFICA	8.74 mq
FOSSO (SEZ. OBBL.)	0.94 mq

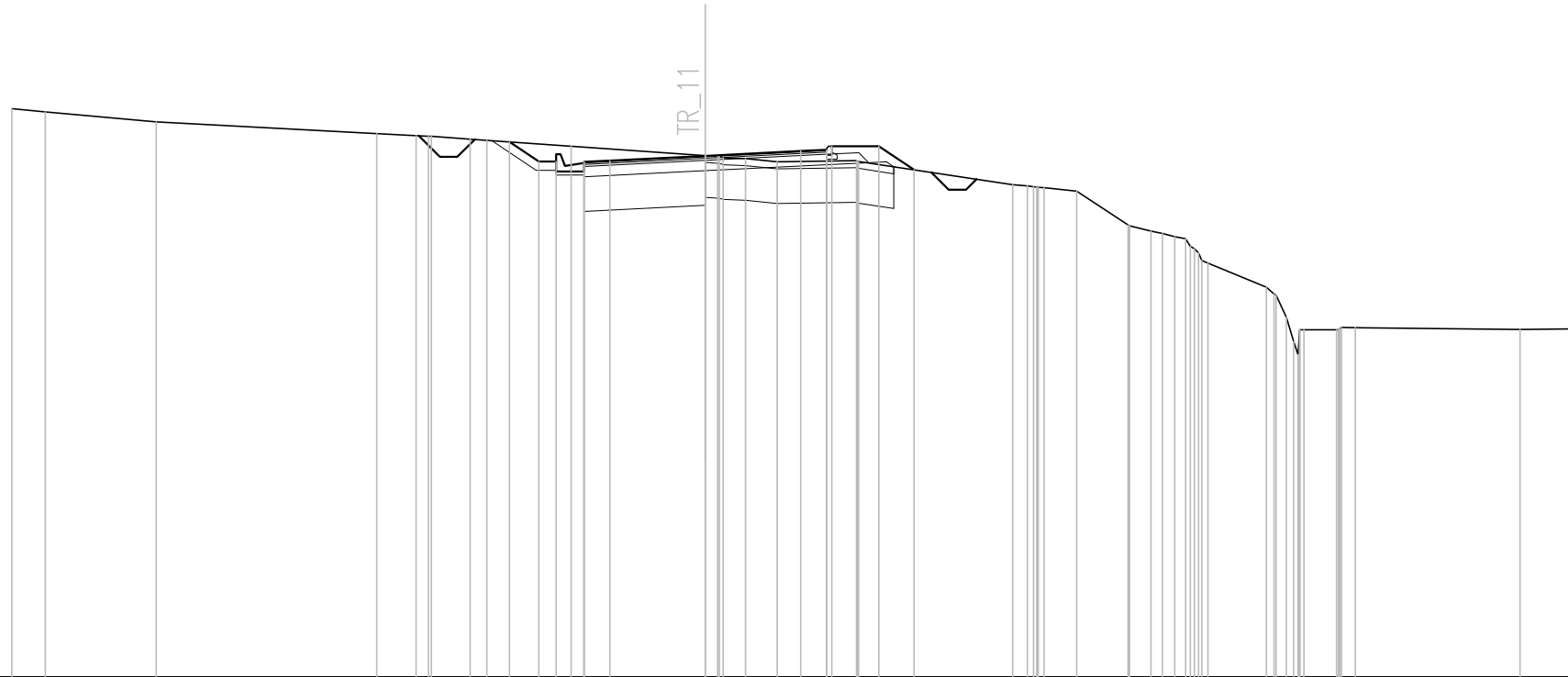
RILEVATI	
RILEVATO	0.04 mq
TERRENO VEGETALE	0.91 mq

SOVRASTRUTTURA STRADALE	
STRATO DI USURA	0.20 mq
STRATO DI BINDER	0.28 mq
STRATO DI BASE	0.42 mq
STRATO DI FONDAZIONE	2.42 mq

SEZIONE N. : 7  
 QT. PROGETTO : 443.019  
 DIST.PROG. : 0+050.000  
 DIST.PREC. : 9.597  
 DIST.SUCC. : 10.000

SCALA 1:200

QT.RIF. 428.000



Q. PROG. STRATO SUP.																								
Q. PROG. STR. SUP. TER. VEG.																								
QUOTE TERRENO	444.38	444.29	444.00	443.66	443.60	443.58	443.50	443.47	443.42	442.85	442.85	443.30	443.03	442.96	442.94	442.85	442.88	442.86	442.86	442.62				
DISTANZE PARZIALI STRATO SUP.										0.75	2.75		2.75			0.75								
DISTANZE PROG STRATO SUP.																								
DISTANZE TERRENO	-20.00	-19.03	-15.83		-9.48	-8.34	-7.90	-6.78	-6.30	-5.65	-4.80	-4.30	-3.87					3.00	3.52	1.15	2.07	1.36	1.42	



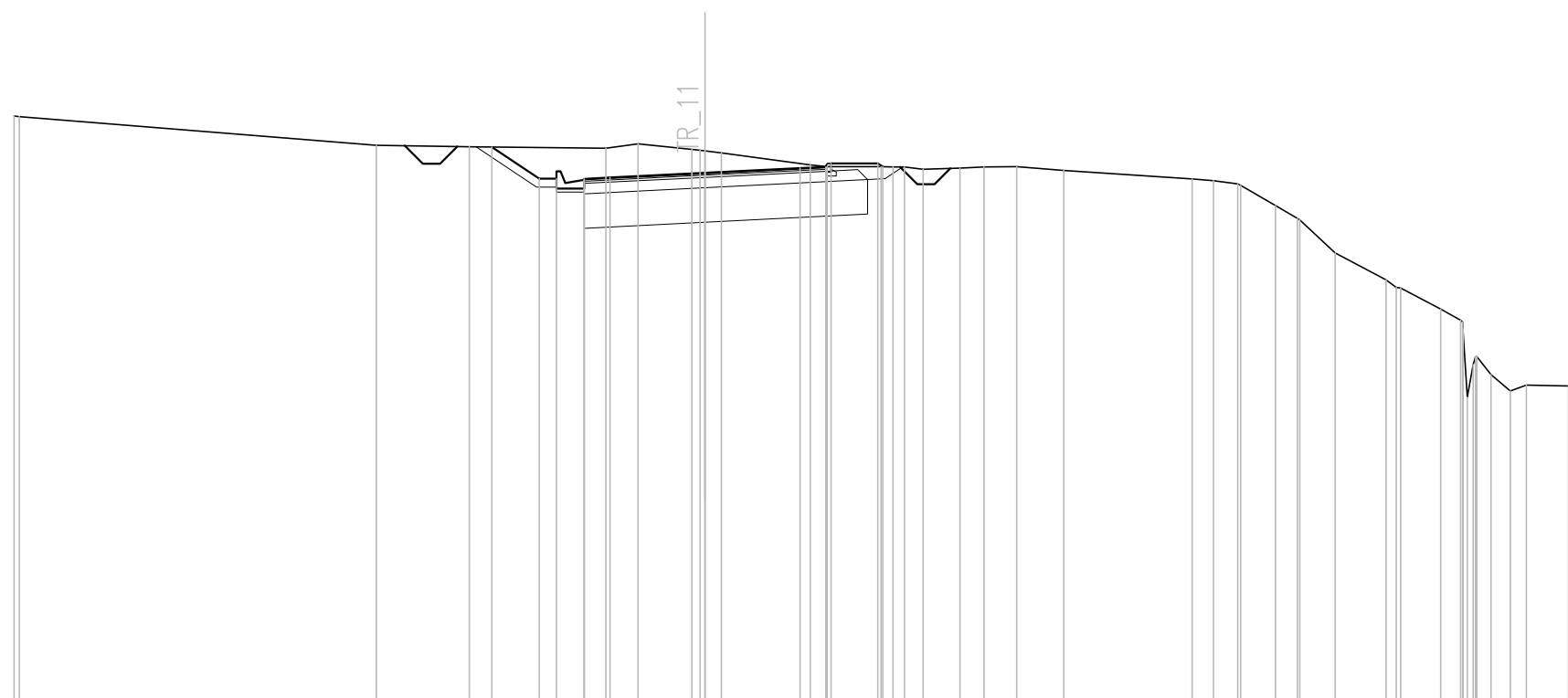


<b>SCAVI E BONIFICHE</b>	
STERRO	10.48 mq
BONIFICA	8.21 mq
FOSSO (SEZ. OBBL.)	0.97 mq
<b>RILEVATI</b>	
TERRENO VEGETALE	0.99 mq
<b>SOVRASTRUTTURA STRADALE</b>	
STRATO DI USURA	0.20 mq
STRATO DI BINDER	0.28 mq
STRATO DI BASE	0.42 mq
STRATO DI FONDAZIONE	2.42 mq

SEZIONE N. : 9  
 QT. PROGETTO : 443.320  
 DIST.PROG. : 0+070.000  
 DIST.PREC. : 10.000  
 DIST.SUCC. : 10.000

SCALA 1:200

QT.RIF. 428.000



Q. PROG. STRATO SUP.					443.11 443.18		443.32		443.46 443.49 443.46																							
Q. PROG. STR. SUP. TER. VEG.					444.07				443.59		443.59 443.50																					
QUOTE TERRENO	444.96 444.95		444.12		444.08		444.03	444.16	444.00	443.90	443.55 443.50	443.50 443.49	443.42	443.45	443.49	443.50	443.39		443.14	443.10	443.00 442.96	442.57	442.00 441.96	441.00	440.23 439.98	439.38	439.05	438.00	437.01	437.17	437.15	
DISTANZE PARZIALI STRATO SUP.							0.75	2.75		2.75	0.75																					
DISTANZE PROG STRATO SUP.											3.65	5.00 5.14																				
DISTANZE TERRENO	-20.00 -19.85		-9.51		-6.82		-2.87	-1.94	-0.38	0.48	-3.05 -3.54	-5.10 -5.78	-6.32	-7.38	-8.08	-9.03	-10.39		-14.10 -14.72	-15.42 -15.56	-16.52	-17.15 -17.21	-18.24	-19.71 -20.14	-21.30	-21.87	-22.35	-23.31	-23.78	-25.00		

SCAVI E BONIFICHE	
STERRO	18.80 mq
BONIFICA	7.00 mq
FOSSO (SEZ. OBBL.)	0.71 mq

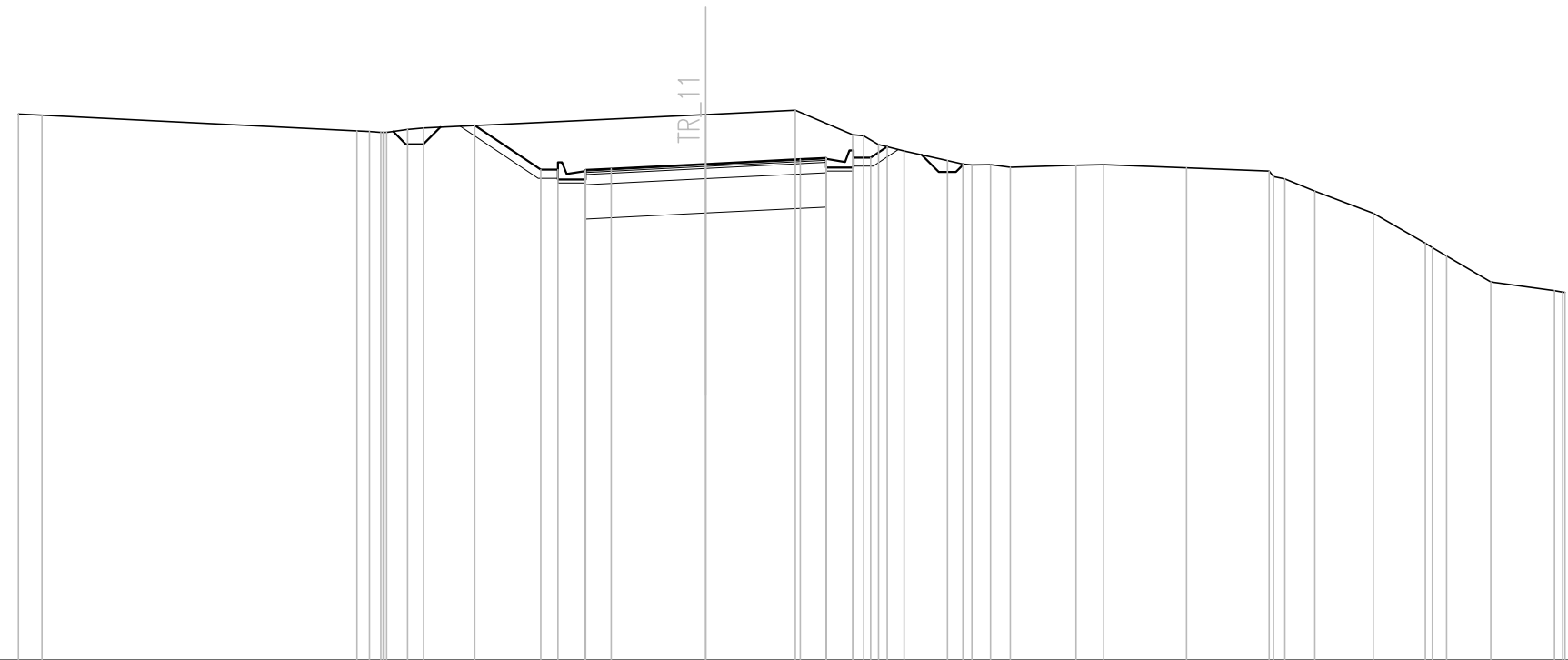
RILEVATI	
TERRENO VEGETALE	0.98 mq

SOVRASTRUTTURA STRADALE	
STRATO DI USURA	0.20 mq
STRATO DI BINDER	0.28 mq
STRATO DI BASE	0.42 mq
STRATO DI FONDAZIONE	2.10 mq

SEZIONE N. : 10  
 QT. PROGETTO : 443.436  
 DIST.PROG. : 0+080.000  
 DIST.PREC. : 10.000  
 DIST.SUCC. : 10.000

SCALA 1:200

QT.RIF. 429.000



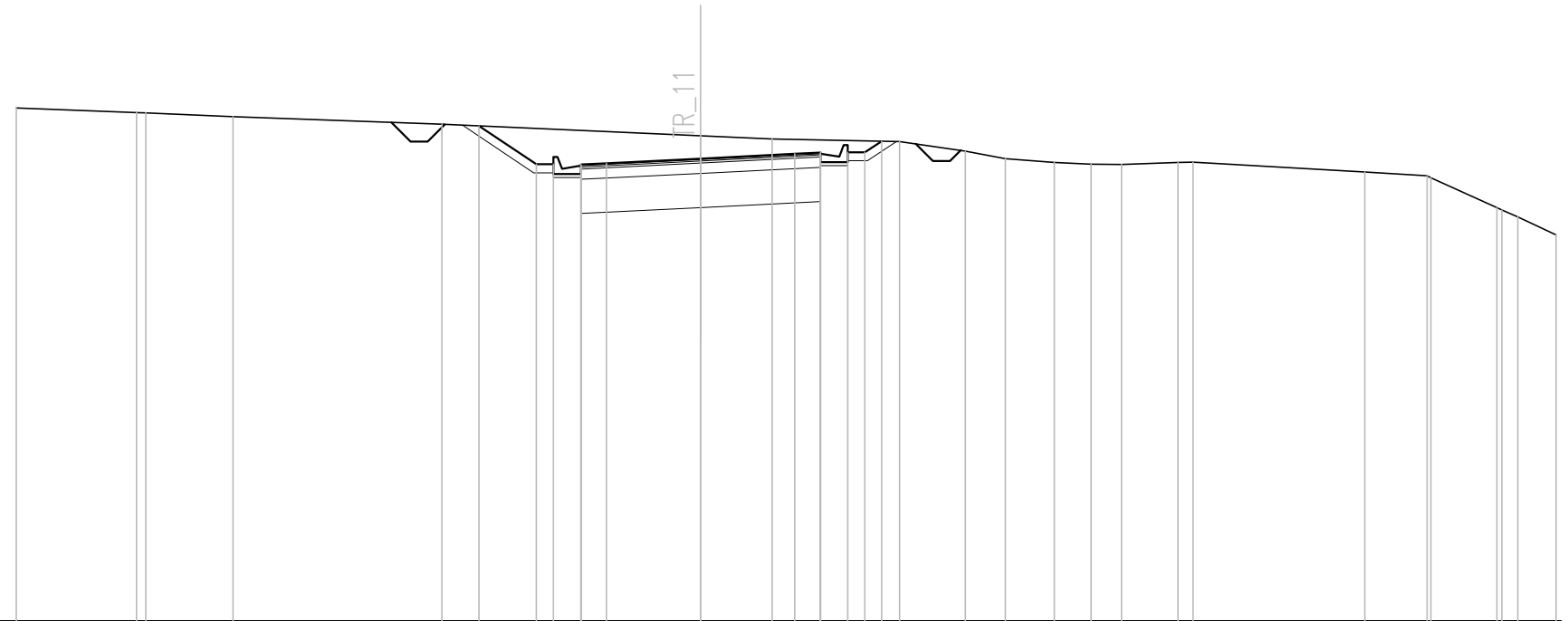
Q. PROG. STRATO SUP.					443.23	443.26	443.30		443.44		443.57	443.61	443.58																	
Q. PROG. STR. SUP. TER. VEG.						444.55	443.27	443.27				443.62	443.62	443.94																
QUOTE TERRENO	444.89	444.86		444.40	444.35	444.44	444.48		444.87	444.99	444.29	444.00	443.82	443.53	443.43	443.41	443.34		443.40	443.42	443.32	443.23	443.00	442.64	442.00	441.13	440.76	440.00	439.75	439.70
DISTANZE PARZIALI STRATO SUP.								0.75	2.75	2.75	0.75																			
DISTANZE PROG STRATO SUP.							-6.72		-4.80	-4.30				-4.30	-4.80	-5.28														
DISTANZE TERRENO	-20.00	-19.31		-10.15	-9.46	-8.68	-8.21							7.03	7.48	8.29	8.87		10.77	11.57	13.99	16.39	16.86	17.72	19.43	20.94	21.56	22.85	24.70	25.00

SCAVI E BONIFICHE	
STERRO	12.10 mq
BONIFICA	7.00 mq
FOSSO (SEZ. OBBL.)	0.91 mq
RILEVATI	
TERRENO VEGETALE	0.90 mq
SOVRASTRUTTURA STRADALE	
STRATO DI USURA	0.20 mq
STRATO DI BINDER	0.28 mq
STRATO DI BASE	0.42 mq
STRATO DI FONDAZIONE	2.10 mq

SEZIONE N. : 11  
 QT. PROGETTO : 443.502  
 DIST.PROG. : 0+090.000  
 DIST.PREC. : 10.000  
 DIST.SUCC. : 10.000

SCALA 1:200

QT.RIF. 430.000



Q. PROG. STRATO SUP.						443.30	443.33	443.36		443.50	443.64	443.68	443.65											
Q. PROG. STR. SUP. TER. VEG.				444.46		443.34	443.34					443.69	443.69	444.01										
QUOTE TERRENO	444.98	444.85	444.84	444.73	444.50	444.46	444.46	444.46	444.17	444.08	444.00	443.72	443.50	443.39	443.33	443.33	443.39	443.40	443.11	443.00	442.94	442.07	441.80	441.77
DISTANZE PARZIALI STRATO SUP.						0.75	2.75		2.75	0.75														
DISTANZE PROG STRATO SUP.					-6.48	-4.80	-4.30				-4.30	-4.80	-5.29											
DISTANZE TERRENO	-20.00	-16.48	-16.21	-13.67	-7.56				0.00	2.09	5.81	7.73	8.90	10.34	11.41	12.30	13.95	14.38	19.41	21.23	21.34	23.27	23.88	25.00

SCAVI E BONIFICHE	
STERRO	14.06 mq
BONIFICA	7.00 mq
FOSSO (SEZ. OBBL.)	1.01 mq

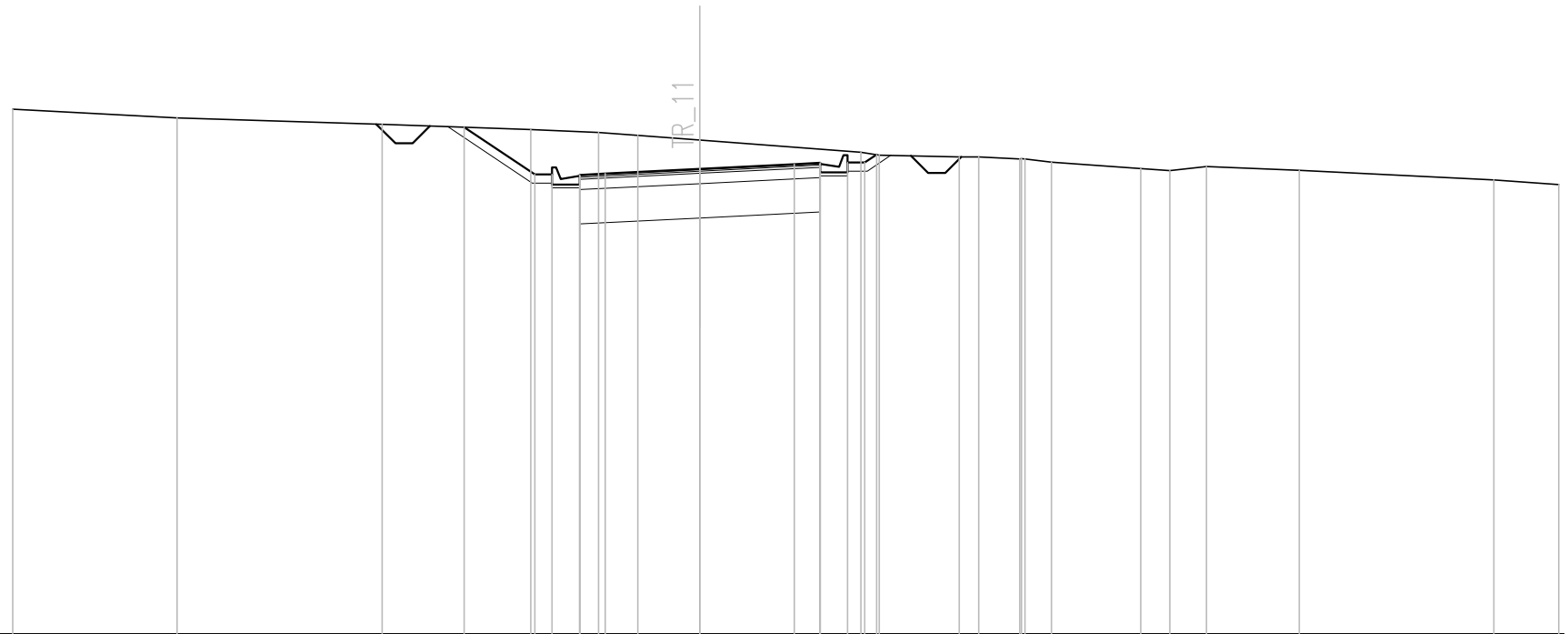
RILEVATI	
TERRENO VEGETALE	0.97 mq

SOVRASTRUTTURA STRADALE	
STRATO DI USURA	0.20 mq
STRATO DI BINDER	0.28 mq
STRATO DI BASE	0.42 mq
STRATO DI FONDAZIONE	2.10 mq

SEZIONE N. : 12  
 QT. PROGETTO : 443.518  
 DIST.PROG. : 0+100.000  
 DIST.PREC. : 10.000  
 DIST.SUCC. : 10.000

SCALA 1:200

QT.RIF. 430.000



Q. PROG. STRATO SUP.					443.31	443.34	443.36	443.52	443.66	443.69	443.66													
Q. PROG. STR. SUP. TER. VEG.				444.72	443.35	443.35						443.70	443.70	443.93										
QUOTE TERRENO	445.25	445.00	444.81		444.66	444.57	444.49	444.36		444.00	443.92		443.86	443.86	443.81	443.71		443.53	443.47	443.59	443.47	443.19	443.06	
DISTANZE PARZIALI STRATO SUP.						0.75	2.75	2.75	0.75															
DISTANZE PROG STRATO SUP.				-6.86	-4.80	-4.30				-4.30	-4.80	-5.14												
DISTANZE TERRENO	-20.00	-15.21	-9.25		-4.92	-2.95	-1.80	0.00		-4.69	-5.22		-7.55	-8.12	-9.31	-9.46	-10.23		-12.83	-13.68	-14.75	-17.45	-23.11	-25.00

SCAVI E BONIFICHE	
STERRO	12.53 mq
BONIFICA	8.21 mq
FOSSO (SEZ. OBBL.)	1.11 mq

RILEVATI	
TERRENO VEGETALE	1.15 mq

SOVRASTRUTTURA STRADALE	
STRATO DI USURA	0.20 mq
STRATO DI BINDER	0.28 mq
STRATO DI BASE	0.42 mq
STRATO DI FONDAZIONE	2.42 mq

SEZIONE N. : 13

QT. PROGETTO : 443.483

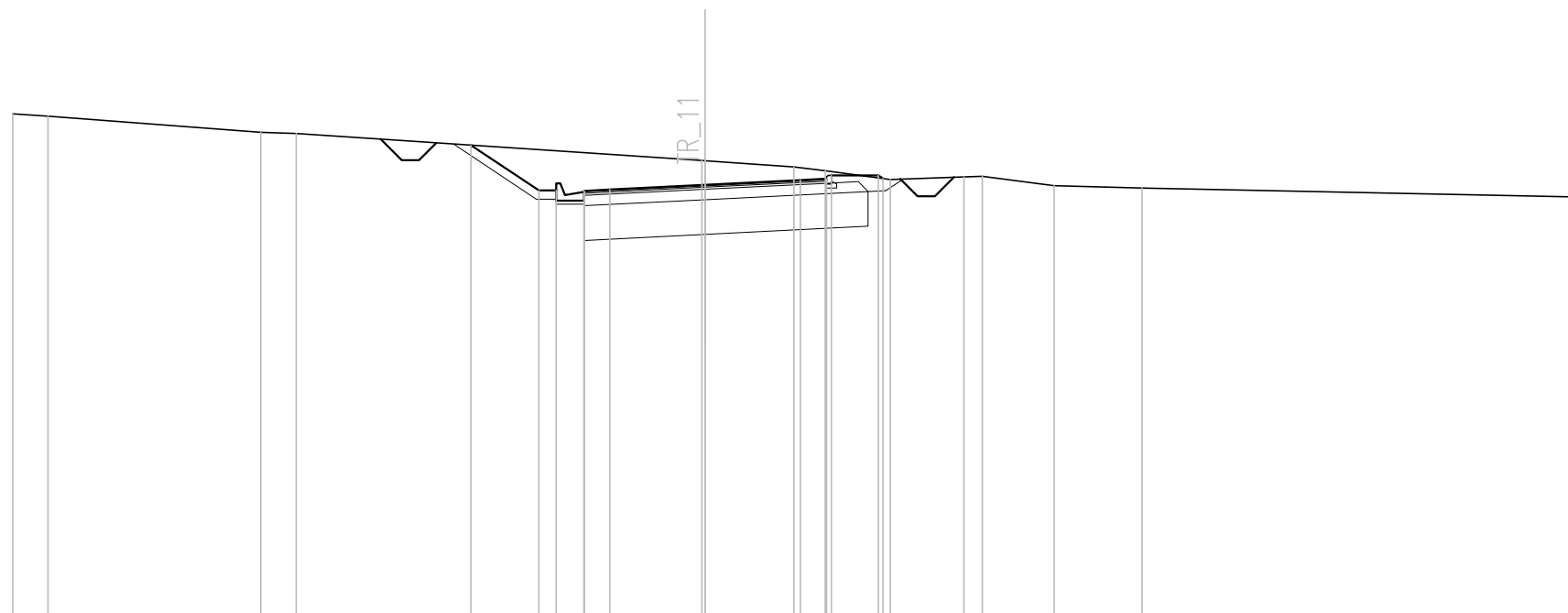
DIST.PROG. : 0+110.000

DIST.PREC. : 10.000

DIST.SUCC. : 10.000

SCALA 1:200

QT.RIF. 431.000



Q. PROG. STRATO SUP.					443.28 443.31 443.35		443.48		443.62 443.66 443.63				
Q. PROG. STR. SUP. TER. VEG.					444.63	443.32 443.32			443.76	443.76 443.67			
QUOTE TERRENO	445.54 445.47		445.00 444.96				444.19 444.18	444.00 443.89	443.64	443.71 443.73	443.46	443.39	443.14
DISTANZE PARZIALI STRATO SUP.						0.75 2.75	2.75	0.75					
DISTANZE PROG STRATO SUP.					-6.77	-4.80 -4.30			-3.65	-5.00 -5.13			
DISTANZE TERRENO	-20.00 -18.98		-12.83 -11.81				-0.10 0.00	-2.56 -3.47	-5.35	-7.48 -8.00	-10.08	-12.62	-25.00

SCAVI E BONIFICHE	
STERRO	12.18 mq
BONIFICA	8.21 mq
FOSSO (SEZ. OBBL.)	1.12 mq

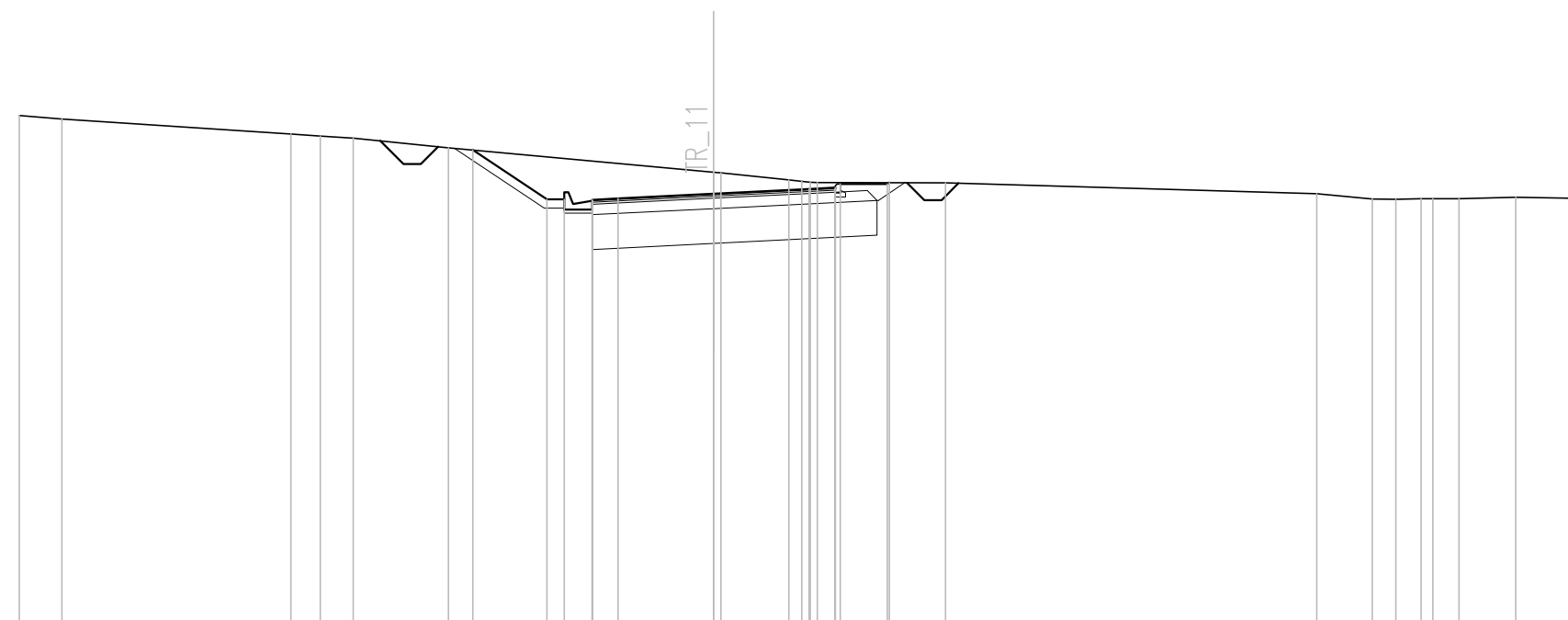
RILEVATI	
TERRENO VEGETALE	1.16 mq

SOVRASTRUTTURA STRADALE	
STRATO DI USURA	0.20 mq
STRATO DI BINDER	0.28 mq
STRATO DI BASE	0.42 mq
STRATO DI FONDAZIONE	2.42 mq

SEZIONE N. : 14  
 QT. PROGETTO : 443.399  
 DIST.PROG. : 0+120.000  
 DIST.PREC. : 10.000  
 DIST.SUCC. : 10.000

SCALA 1:200

QT.RIF. 431.000



Q. PROG. STRATO SUP.							443.19 443.22 443.26		443.40		443.54 443.57 443.54														
Q. PROG. STR. SUP. TER. VEG.							443.23 443.23		444.66		443.67		443.67 443.72												
QUOTE TERRENO	445.65	445.55	445.12	445.06	445.00	444.72	444.66		444.02 444.00		443.79 443.73 443.72		443.71		443.40	443.24	443.24	443.25 443.25	443.26	443.30	443.27				
DISTANZE PARZIALI STRATO SUP.								0.75	2.75		2.75	0.75													
DISTANZE PROG STRATO SUP.									6.93		4.80 4.30		3.65	5.00 5.06											
DISTANZE TERRENO	20.00	18.77	12.17	11.33	10.38	7.64					0.00 0.21		2.16 2.79 2.98		6.68					17.37	18.97	19.65	20.38 20.71 21.47	23.10	25.00

SCAVI E BONIFICHE	
STERRO	13.37 mq
BONIFICA	8.21 mq
FOSSO (SEZ. OBBL.)	0.90 mq

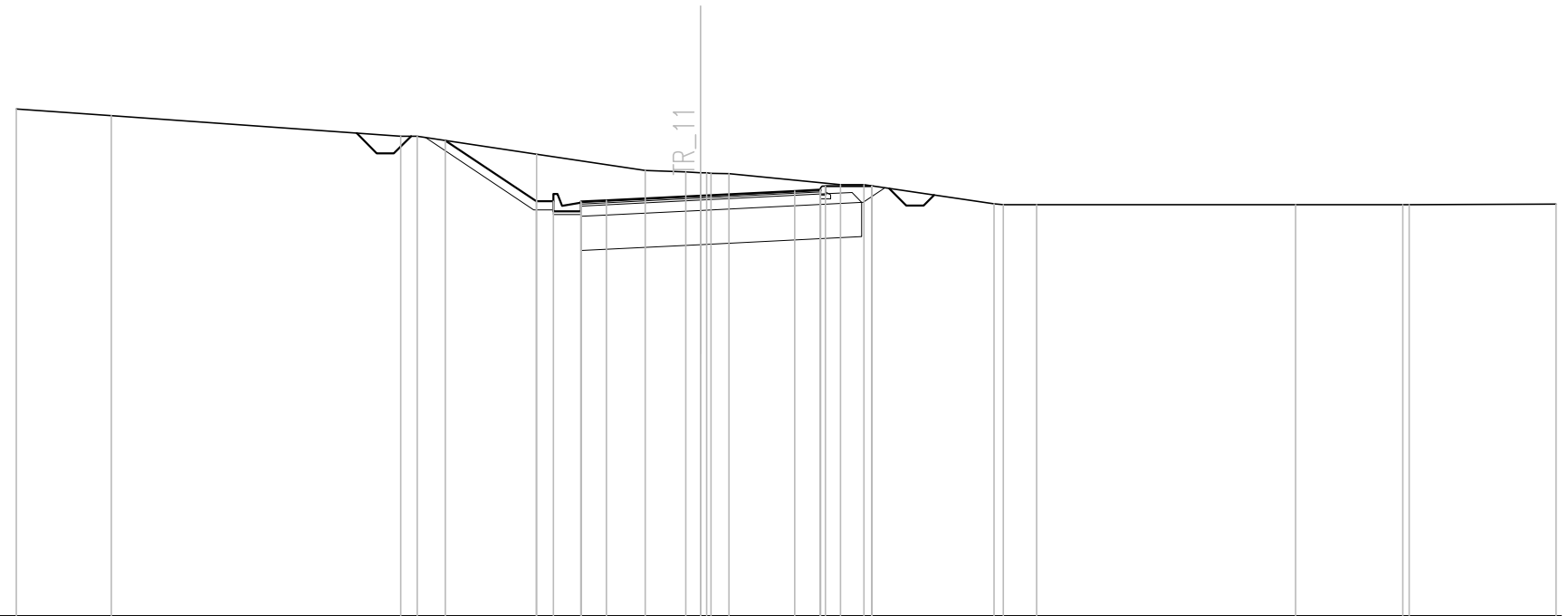
RILEVATI	
TERRENO VEGETALE	1.30 mq

SOVRASTRUTTURA STRADALE	
STRATO DI USURA	0.20 mq
STRATO DI BINDER	0.28 mq
STRATO DI BASE	0.42 mq
STRATO DI FONDAZIONE	2.42 mq

SEZIONE N. : 15  
 QT. PROGETTO : 443.265  
 DIST.PROG. : 0+130.000  
 DIST.PREC. : 10.000  
 DIST.SUCC. : 10.000

SCALA 1:200

QT.RIF. 431.000



Q. PROG. STRATO SUP.						443.06	443.09	443.13		443.27		443.40	443.44	443.41					
Q. PROG. STR. SUP. TER. VEG.				444.88		443.10	443.10					443.54	443.54	443.55					
QUOTE TERRENO	445.80	445.60	445.00	445.00	444.47	444.00	443.95	443.93	443.91	443.58	443.58	443.03	443.00	443.00	443.00	443.00	443.00	443.00	443.02
DISTANZE PARZIALI STRATO SUP.						0.75	2.75	2.75	0.75										
DISTANZE PROG STRATO SUP.				-7.46		-4.80	-4.30			-3.65	-5.00	-5.01							
DISTANZE TERRENO	-20.00	-17.22	-8.76	-8.28	-4.79	-1.62	-0.43	0.18	0.83	-4.09	-4.78	8.57	8.84	9.82	17.39	20.52	20.70	25.00	25.00

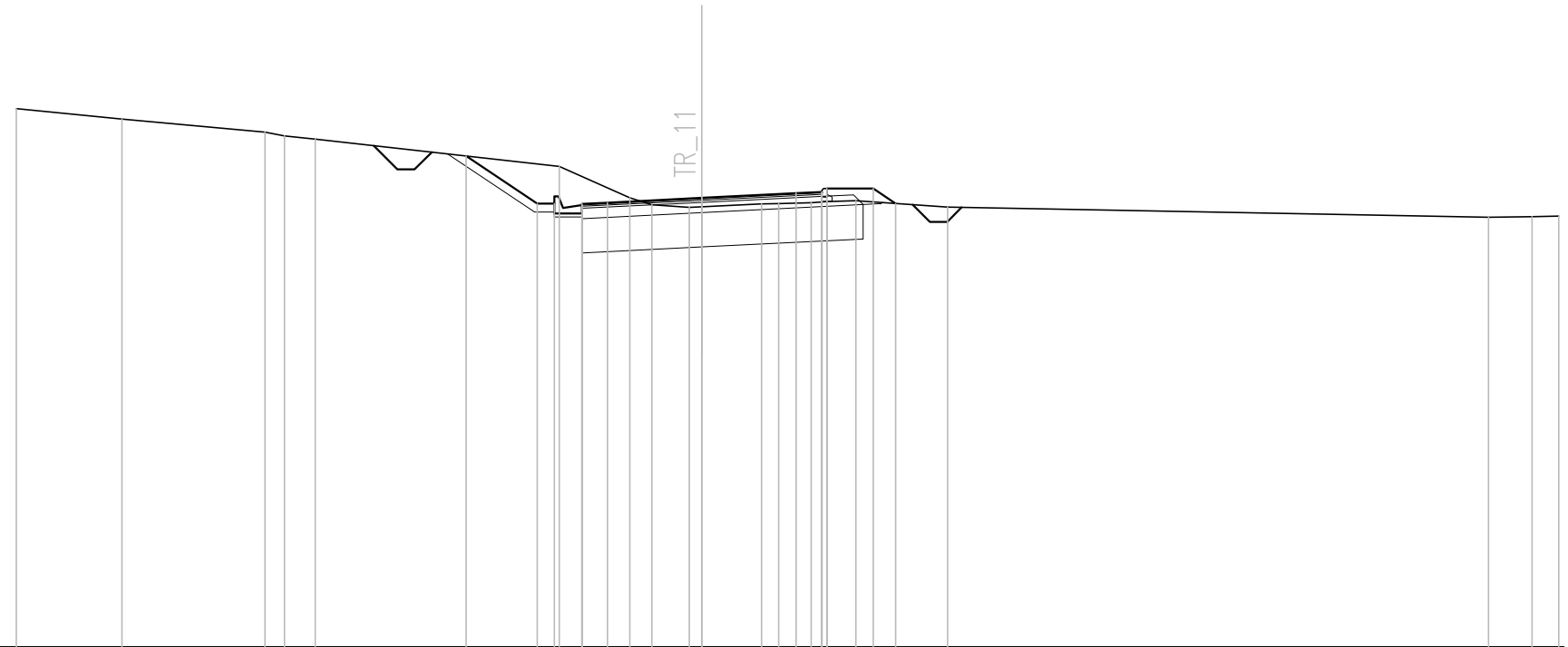


SCAVI E BONIFICHE	
STERRO	6.23 mq
BONIFICA	8.21 mq
FOSSO (SEZ. OBBL.)	1.07 mq
RILEVATI	
TERRENO VEGETALE	1.22 mq
SOVRASTRUTTURA STRADALE	
STRATO DI USURA	0.20 mq
STRATO DI BINDER	0.28 mq
STRATO DI BASE	0.42 mq
STRATO DI FONDAZIONE	2.42 mq

SEZIONE N. : 16  
 QT. PROGETTO : 443.081  
 DIST.PROG. : 0+140.000  
 DIST.PREC. : 10.000  
 DIST.SUCC. : 6.327

SCALA 1:200

QT.RIF. 430.000



Q. PROG. STRATO SUP.												442.88	442.91	442.94			443.08		443.22	443.26	443.23									
Q. PROG. STR. SUP. TER. VEG.												444.30			442.92	442.92			443.36	443.36	442.92									
QUOTE TERRENO	445.69	445.38	445.00	444.89	444.79												444.00	443.08	442.88	442.82	442.91	442.92	442.94	442.97	443.00	442.81	442.51	442.53	442.55	
DISTANZE PARZIALI STRATO SUP.													0.75	2.75			2.75	0.75												
DISTANZE PROG STRATO SUP.												-6.88	-4.80	-4.30					3.65	5.00	5.66									
DISTANZE TERRENO	-20.00	-16.92	-12.74	-12.18	-11.28												-4.16	-2.10	-1.46	-0.37	0.00	1.75	2.24	3.19	3.66	4.49	7.17	22.95	24.22	25.00



SCAVI E BONIFICHE	
STERRO	3.08 mq
SCOTICO	5.99 m
BONIFICA	9.49 mq
FOSSO (SEZ. OBBL.)	1.06 mq

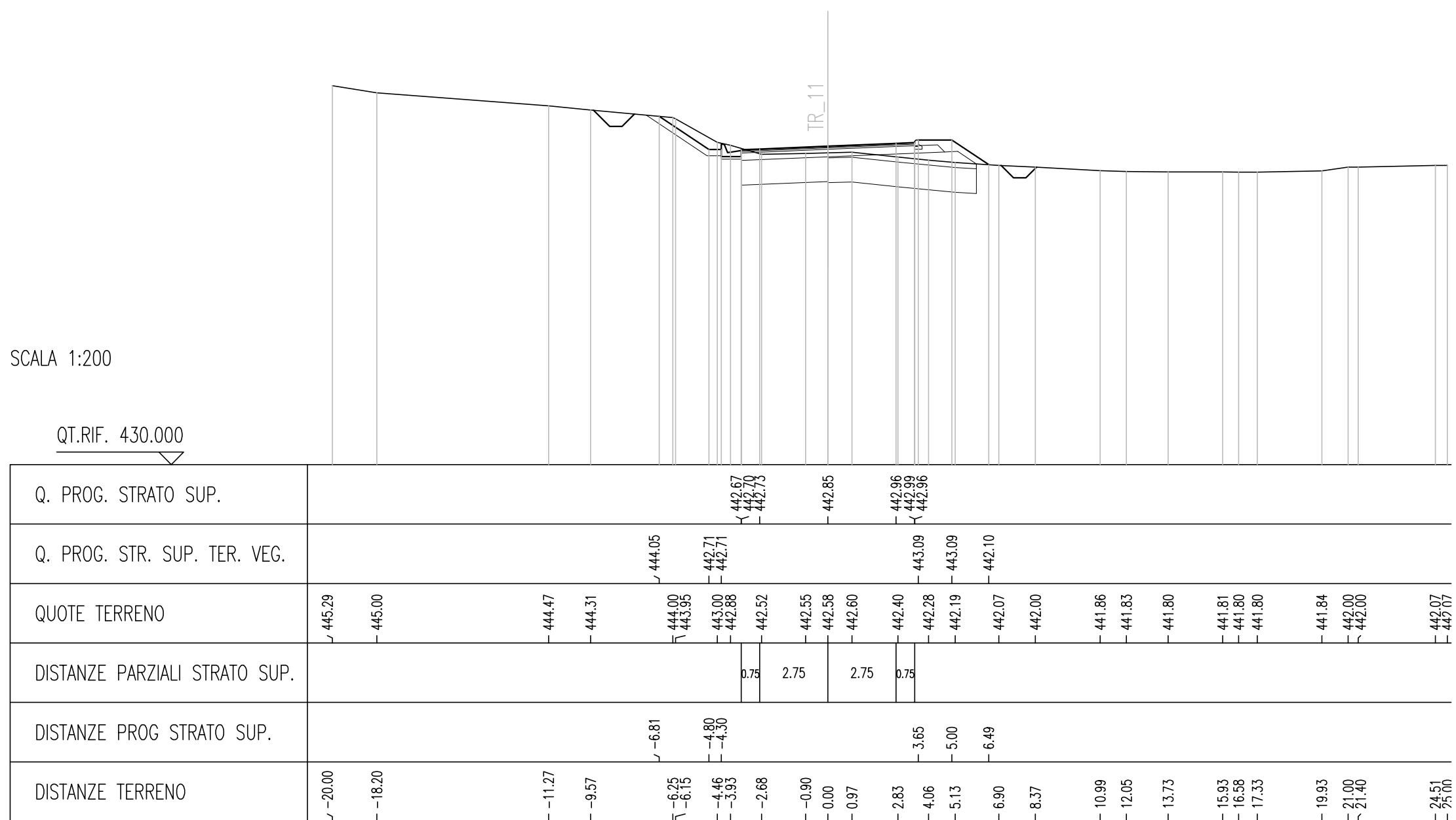
RILEVATI	
RILEVATO	0.95 mq
TERRENO VEGETALE	1.45 mq

SOVRASTRUTTURA STRADALE	
STRATO DI USURA	0.20 mq
STRATO DI BINDER	0.28 mq
STRATO DI BASE	0.42 mq
STRATO DI FONDAZIONE	2.42 mq

SEZIONE N. : 18  
 QT. PROGETTO : 442.847  
 DIST.PROG. : 0+150.000  
 DIST.PREC. : 3.673  
 DIST.SUCC. : 10.000

SCALA 1:200

QT.RIF. 430.000



SCAVI E BONIFICHE	
STERRO	1.75 mq
SCOTICO	6.66 m
BONIFICA	10.16 mq
FOSSO (SEZ. OBBL.)	1.49 mq


RILEVATI	
RILEVATO	1.59 mq
TERRENO VEGETALE	1.30 mq

SOVRASTRUTTURA STRADALE	
STRATO DI USURA	0.20 mq
STRATO DI BINDER	0.28 mq
STRATO DI BASE	0.42 mq
STRATO DI FONDAZIONE	2.42 mq

SEZIONE N. : 19  
 QT. PROGETTO : 442.563  
 DIST.PROG. : 0+160.000  
 DIST.PREC. : 10.000  
 DIST.SUCC. : 10.000

SCALA 1:200

QT.RIF. 429.000



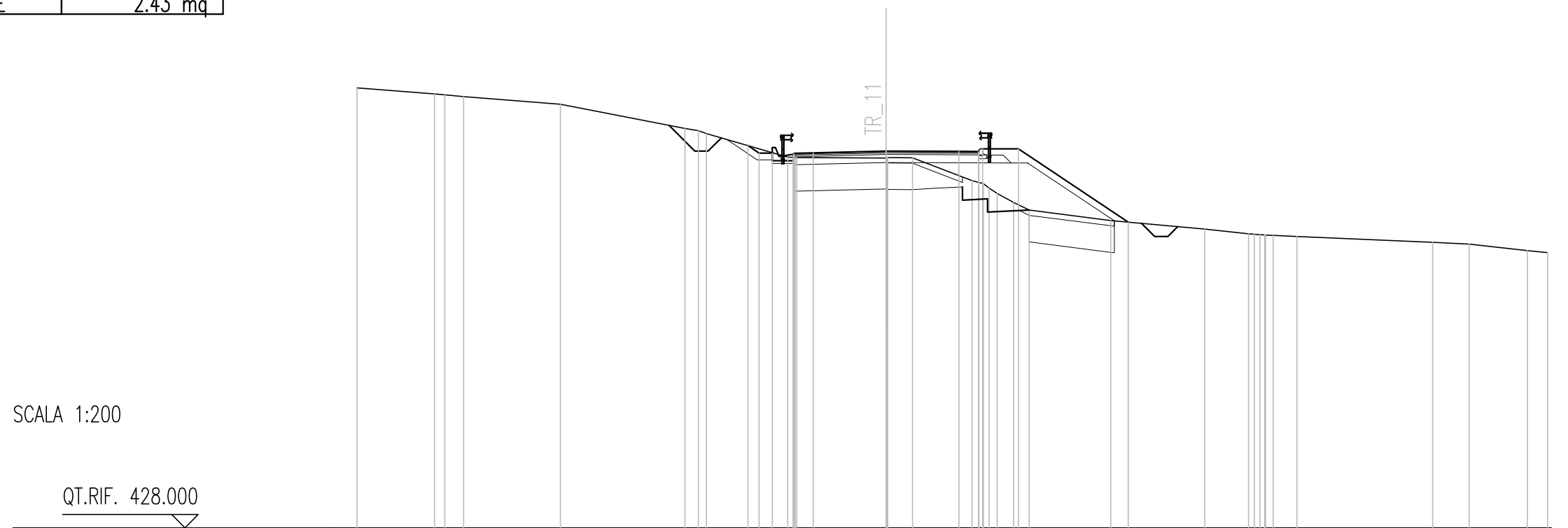
Q. PROG. STRATO SUP.					442.45	442.48	442.49		442.56		442.61	442.63	442.60																									
Q. PROG. STR. SUP. TER. VEG.							442.98	442.49	442.49			442.73	442.73			441.20																						
QUOTE TERRENO	444.86	444.79				444.00	443.68	443.47	443.00	442.86	442.23		442.27	442.30	442.31		442.11	442.02	441.91	441.69		441.24	441.13	441.00	440.89	440.78	440.68	440.62	440.56	440.50	440.46	440.35	440.38					
DISTANZE PARZIALI STRATO SUP.											0.75		2.75		2.75		0.75			5.00		7.29																
DISTANZE PROG STRATO SUP.																																						
DISTANZE TERRENO	-20.00	-19.11				-8.08	-7.01	-6.56	-5.61	-5.19	-3.37		-1.41	0.00	0.23		2.04	2.80	3.34	4.63		7.09	7.61	9.04	10.28	11.55	13.54	15.63	17.68	18.59	20.33	22.90	25.00					

SCAVI E BONIFICHE	
STERRO	1.69 mq
SCOTICO	3.59 m
BONIFICA	9.17 mq
FOSSO (SEZ. OBBL.)	1.31 mq
SCAVO A GRADONI	2.52 m
GRADONI SCAVO	1.30 mq

RILEVATI	
RILEVATO	6.02 mq
TERRENO VEGETALE	1.84 mq

SOVRASTRUTTURA STRADALE	
STRATO DI USURA	0.20 mq
STRATO DI BINDER	0.28 mq
STRATO DI BASE	0.42 mq
STRATO DI FONDAZIONE	2.43 mq

SEZIONE N. : 20  
 QT. PROGETTO : 442.228  
 DIST.PROG. : 0+170.000  
 DIST.PREC. : 10.000  
 DIST.SUCC. : 8.993



SCALA 1:200

QT.RIF. 428.000

Q. PROG. STRATO SUP.						442.11	442.14	442.16		442.23		442.22	442.21	442.18																
Q. PROG. STR. SUP. TER. VEG.						442.44	442.15	442.15				442.31	442.31		439.54															
QUOTE TERRENO	444.61	444.38	444.35	444.29	444.00	443.09	443.00	442.89	442.00	441.99		441.96	441.98	441.97	441.11	440.83	440.29	440.00	439.60	439.28	439.10	439.06	439.04	439.00		438.78	438.71	438.47	438.39	
DISTANZE PARZIALI STRATO SUP.									0.75	2.75		2.75		0.75																
DISTANZE PROG STRATO SUP.									-5.23	-4.80	-4.30				3.65	5.00			9.15											
DISTANZE TERRENO	-20.00	-17.07	-16.68	-15.97	-12.31	-7.61	-7.10	-6.79	-3.72	-3.38		0.00	0.06	0.99	3.25	3.89	4.81	5.41	8.49		12.04	13.69	14.31	14.83	15.52		20.66	22.03	24.23	25.00

SCAVI E BONIFICHE	
STERRO	1.30 mq
SCOTICO	7.75 m
BONIFICA	10.14 mq
FOSSO (SEZ. OBBL.)	1.69 mq
SCAVO A GRADONI	2.42 m
GRADONI SCAVO	0.86 mq

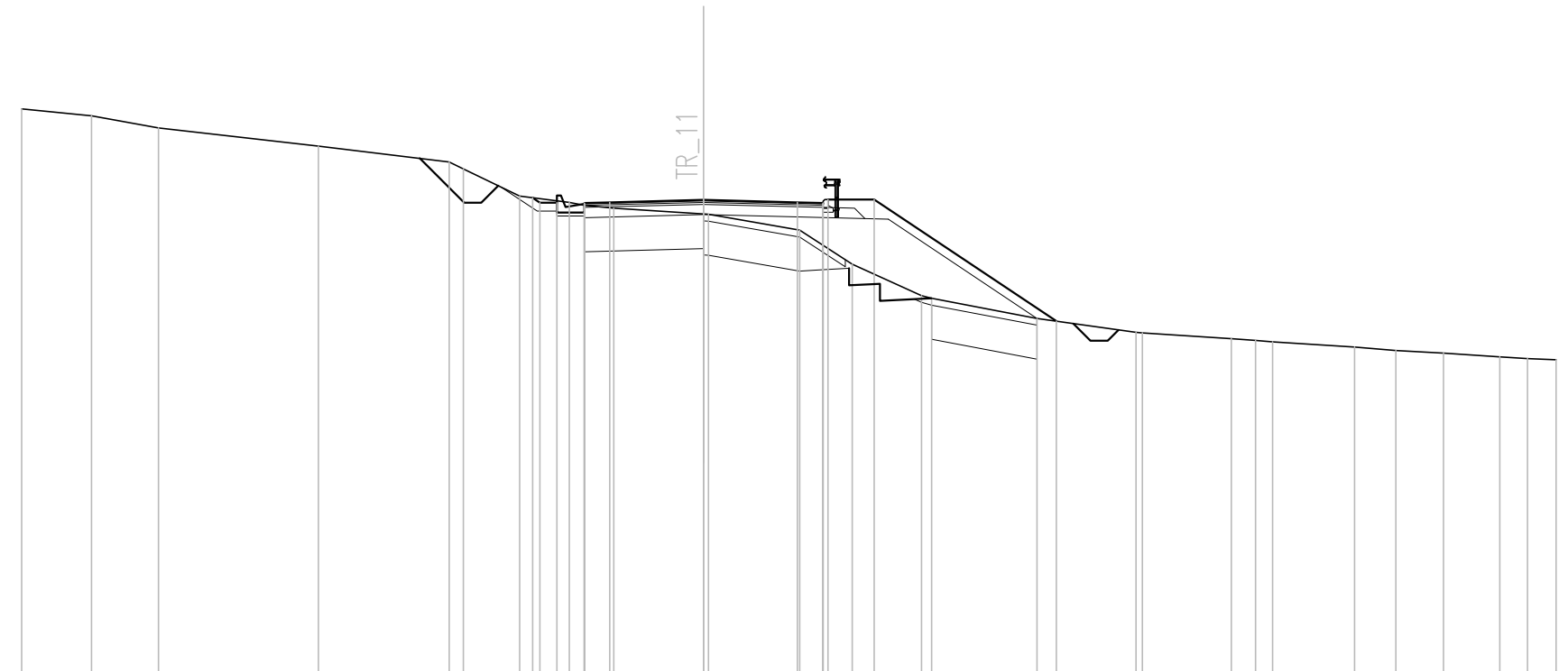
SEZIONE N. : 21  
 QT. PROGETTO : 441.885  
 DIST.PROG. : 0+178.993  
 DIST.PREC. : 8.993  
 DIST.SUCC. : 1.007

RILEVATI	
RILEVATO	7.87 mq
TERRENO VEGETALE	2.15 mq

SOVRASTRUTTURA STRADALE	
STRATO DI USURA	0.20 mq
STRATO DI BINDER	0.28 mq
STRATO DI BASE	0.42 mq
STRATO DI FONDAZIONE	2.43 mq

SCALA 1:200

QT.RIF. 428.000



Q. PROG. STRATO SUP.						441.77	441.80	441.82		441.88		441.82	441.80	441.77															
Q. PROG. STR. SUP. TER. VEG.						441.95	441.81					441.90	441.90		438.33														
QUOTE TERRENO	444.56	444.35	444.00	443.47	443.00	442.80	442.00	441.81	441.73	441.65	441.47	441.47	441.00	441.00	440.00	439.08	439.00	438.41	438.00	437.98	437.82	437.76	437.72	437.57	437.47	437.39	437.28	437.24	437.20
DISTANZE PARZIALI STRATO SUP.									0.75	2.75		2.75	0.75		5.00			10.35											
DISTANZE PROG STRATO SUP.							-5.02	-4.30					3.65	5.00															
DISTANZE TERRENO	-20.00	-17.95	-15.98	-11.30	-7.46	-7.04	-5.39	-3.94	-3.50	-2.63	0.00	0.14	2.81	2.82	4.35	6.39	6.68	9.78	12.68	12.86	15.47	16.18	16.68	19.09	20.30	21.70	23.34	24.16	25.00

SCAVI E BONIFICHE	
STERRO	1.12 mq
SCOTICO	7.90 m
BONIFICA	10.28 mq
FOSSO (SEZ. OBBL.)	1.71 mq
SCAVO A GRADONI	2.33 m
GRADONI SCAVO	0.94 mq

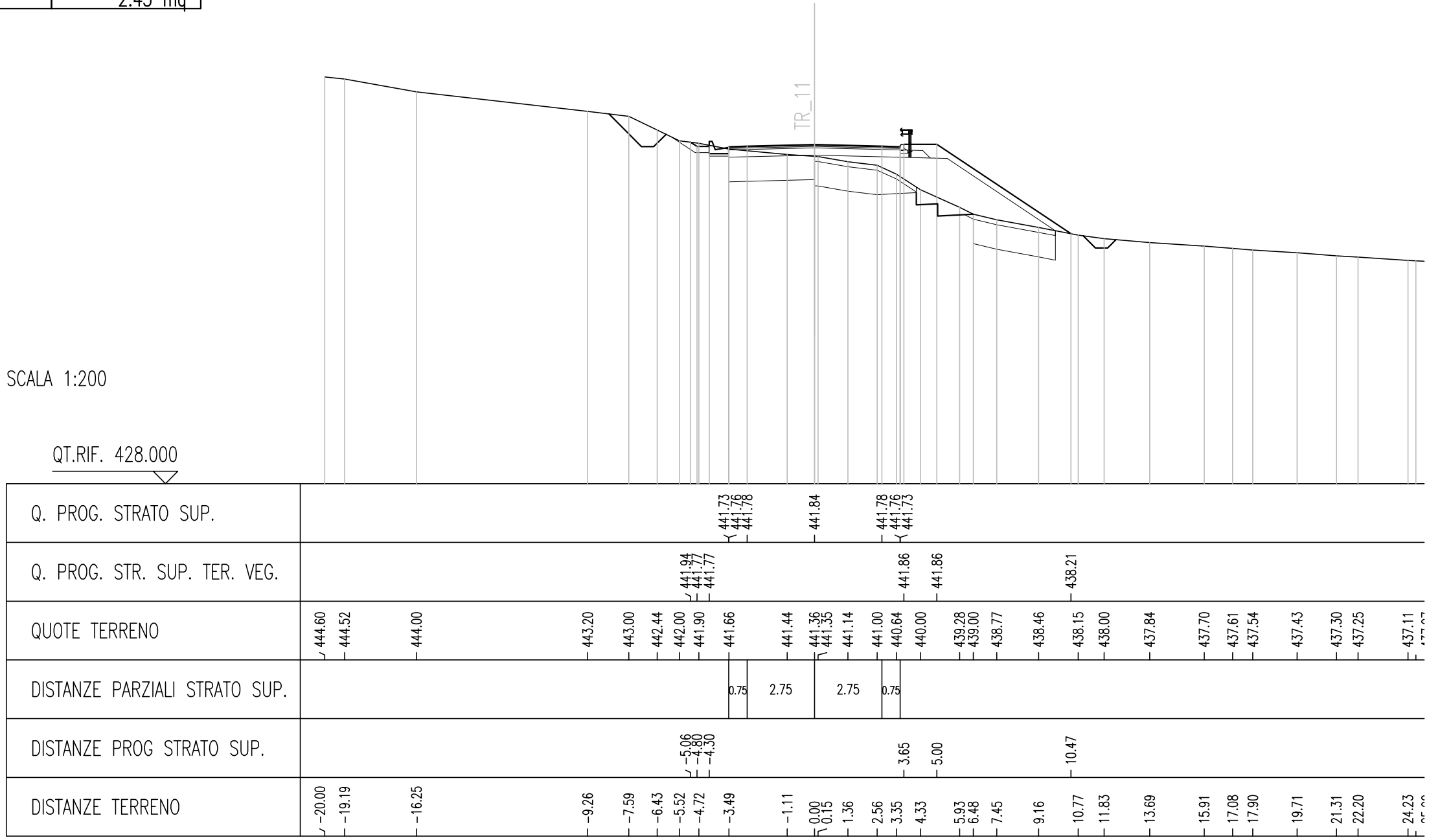
RILEVATI	
RILEVATO	8.07 mq
TERRENO VEGETALE	2.19 mq

SOVRASTRUTTURA STRADALE	
STRATO DI USURA	0.20 mq
STRATO DI BINDER	0.28 mq
STRATO DI BASE	0.42 mq
STRATO DI FONDAZIONE	2.43 mq

SEZIONE N. : 22  
 QT. PROGETTO : 441.844  
 DIST.PROG. : 0+180.000  
 DIST.PREC. : 1.007  
 DIST.SUCC. : 2.392

SCALA 1:200

QT.RIF. 428.000




SCAVI E BONIFICHE	
STERRO	1.45 mq
SCOTICO	6.38 m
BONIFICA	9.03 mq
FOSSO (SEZ. OBBL.)	1.84 mq
SCAVO A GRADONI	3.91 m
GRADONI SCAVO	2.44 mq

SEZIONE N. : 23  
 QT. PROGETTO : 441.745  
 DIST.PROG. : 0+182.392  
 DIST.PREC. : 2.392  
 DIST.SUCC. : 7.608

RILEVATI	
RILEVATO	8.11 mq
TERRENO VEGETALE	2.27 mq

SOVRASTRUTTURA STRADALE	
STRATO DI USURA	0.20 mq
STRATO DI BINDER	0.28 mq
STRATO DI BASE	0.42 mq
STRATO DI FONDAZIONE	2.43 mq



SCALA 1:200

QT.RIF. 427.000

Q. PROG. STRATO SUP.						441.63	441.68	441.74	441.68	441.63																														
Q. PROG. STR. SUP. TER. VEG.						441.86	441.67			441.76	441.76		437.97																											
QUOTE TERRENO	444.57	444.55	444.00	443.98			443.00	442.28	442.60	441.65	441.53	441.47		441.45	441.51	441.52	441.25	441.00	440.77		440.00	439.29	439.00		438.28	438.00	437.98		437.73	437.66		437.50	437.41		437.25	437.11	437.09	437.00	436.90	436.74
DISTANZE PARZIALI STRATO SUP.									0.75	2.75		2.75	0.75																											
DISTANZE PROG STRATO SUP.						-5.10	-4.80	-4.30						-3.65	-5.00								10.68																	
DISTANZE TERRENO	-20.00	-19.86	-16.78	-16.59			-7.67	-6.23	-5.78	-4.01	-3.48	-3.16		-0.66	0.00	0.17	1.04	1.96	2.49		4.20	5.64	6.23		9.24	10.37	10.55		12.91	13.78		15.64	16.97		19.21	20.80	21.18	22.32	23.14	24.67



SCAVI E BONIFICHE	
STERRO	1.62 mq
SCOTICO	3.08 m
BONIFICA	5.65 mq
FOSSO (SEZ. OBBL.)	2.22 mq
SCAVO A GRADONI	7.86 m
GRADONI SCAVO	3.86 mq

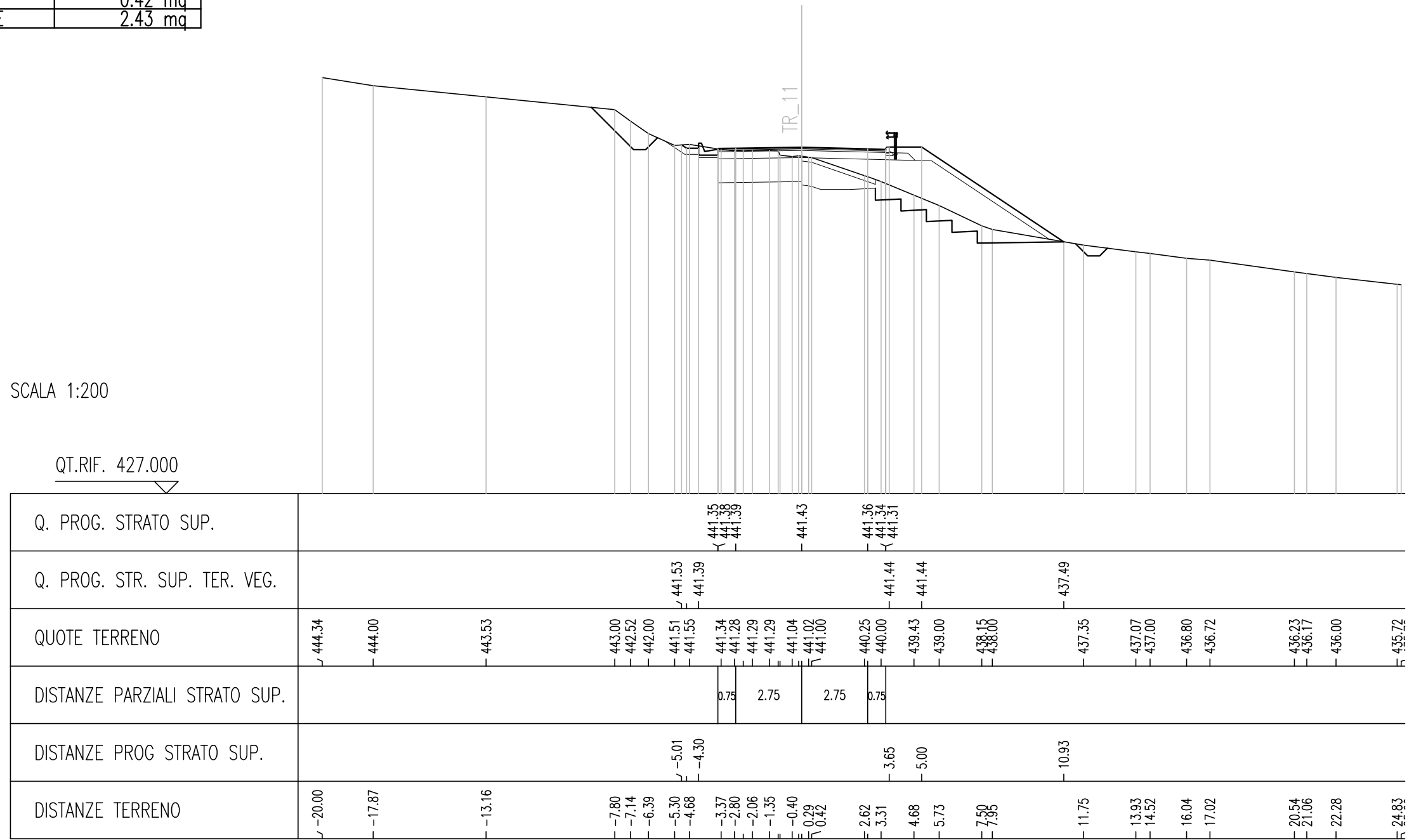
RILEVATI	
RILEVATO	9.22 mq
TERRENO VEGETALE	2.31 mq

SOVRASTRUTTURA STRADALE	
STRATO DI USURA	0.20 mq
STRATO DI BINDER	0.28 mq
STRATO DI BASE	0.42 mq
STRATO DI FONDAZIONE	2.43 mq

SEZIONE N. : 24  
 QT. PROGETTO : 441.429  
 DIST.PROG. : 0+190.000  
 DIST.PREC. : 7.608  
 DIST.SUCC. : 10.000

SCALA 1:200

QT.RIF. 427.000



SCAVI E BONIFICHE	
STERRO	2.02 mq
SCOTICO	1.19 m
BONIFICA	6.21 mq
FOSSO (SEZ. OBBL.)	1.81 mq
SCAVO A GRADONI	8.59 m
GRADONI SCAVO	5.43 mq

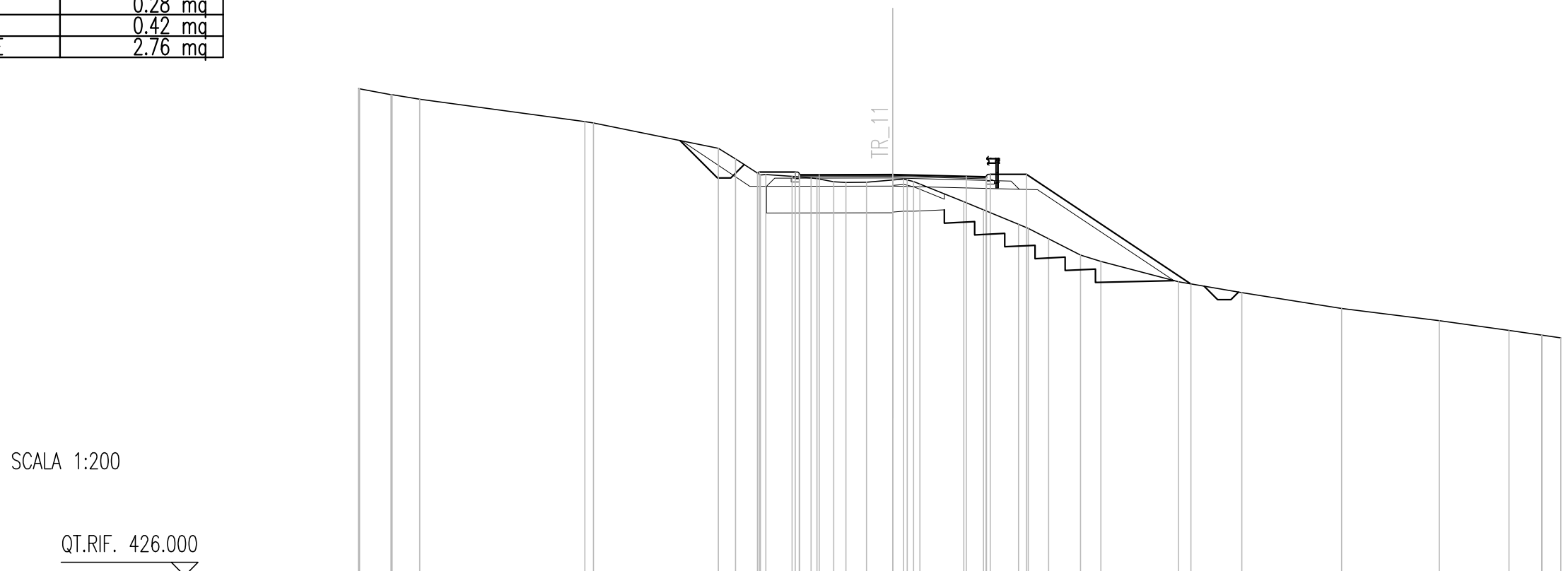
SEZIONE N. : 25  
 QT. PROGETTO : 441.014  
 DIST.PROG. : 0+200.000  
 DIST.PREC. : 10.000  
 DIST.SUCC. : 10.000

RILEVATI	
RILEVATO	8.12 mq
TERRENO VEGETALE	2.66 mq

SOVRASTRUTTURA STRADALE	
STRATO DI USURA	0.20 mq
STRATO DI BINDER	0.28 mq
STRATO DI BASE	0.42 mq
STRATO DI FONDAZIONE	2.76 mq

SCALA 1:200

QT.RIF. 426.000



Q. PROG. STRATO SUP.						440.98 441.01			441.01		440.95 440.93 440.90									
Q. PROG. STR. SUP. TER. VEG.						441.07 441.11	441.11				441.03	441.03		436.92						
QUOTE TERRENO	444.23 444.23	444.01 444.00	443.84		443.00 442.94	442.00 441.60	441.00 441.01	440.95 440.89	440.74 440.72	440.73	440.81 440.81 440.66	440.00 439.70	439.15 439.00	438.61	438.00 437.77	437.00	436.59	436.00	435.55	435.18 435.00 435.00
DISTANZE PARZIALI STRATO SUP.							0.75	2.75	2.75		0.75									
DISTANZE PROG STRATO SUP.							-5.06 -5.00	-3.65			-3.65	-5.00				-11.16				
DISTANZE TERRENO	-20.00 -19.96	-18.78 -18.73	-17.71		-11.52 -11.20	-6.53 -5.89	-4.96 -4.75	-3.77 -3.06	-2.21 -1.76	-0.99	0.00 0.54 1.01	2.65 3.39	4.71 5.07	5.83	7.02 7.79	10.69	13.06	16.79	20.45	23.06 24.29 24.29

SCAVI E BONIFICHE	
STERRO	2.65 mq
SCOTICO	1.83 m
BONIFICA	5.80 mq
FOSSO (SEZ. OBBL.)	1.09 mq
SCAVO A GRADONI	8.02 m
GRADONI SCAVO	4.83 mq


RILEVATI	
RILEVATO	7.42 mq
TERRENO VEGETALE	2.91 mq

SOVRASTRUTTURA STRADALE	
STRATO DI USURA	0.20 mq
STRATO DI BINDER	0.28 mq
STRATO DI BASE	0.42 mq
STRATO DI FONDAZIONE	2.43 mq

SEZIONE N. : 26  
 QT. PROGETTO : 440.599  
 DIST.PROG. : 0+210.000  
 DIST.PREC. : 10.000  
 DIST.SUCC. : 10.000

SCALA 1:200

QT.RIF. 426.000



Q. PROG. STRATO SUP.								440.61	440.61	440.60	440.53	440.51	440.48																
Q. PROG. STR. SUP. TER. VEG.																													
QUOTE TERRENO	444.26	444.00	443.40	443.00	442.82	442.00	441.56	441.00	440.61	440.56	440.43	440.31	440.33	440.38	440.42	440.20	440.00	439.33	439.00	438.12	437.75	437.67	437.00	436.76	436.00	435.61	435.48	435.00	434.45
DISTANZE PARZIALI STRATO SUP.									0.75	2.75	2.75	0.75																	
DISTANZE PROG STRATO SUP.						-6.59	-4.80	-4.30										3.65	5.00						11.38				
DISTANZE TERRENO	-20.00	-18.91	-14.77	-11.92	-11.01	-6.94	-5.95	-4.97	-3.42	-2.90	-2.19	-1.53	-0.53	0.00	0.65	1.29	2.10	3.77	4.65	6.05	6.90	7.11	8.79	9.52	13.03	15.56	16.57	20.25	25.00

SCAVI E BONIFICHE	
STERRO	3.97 mq
SCOTICO	2.88 m
BONIFICA	6.62 mq
FOSSO (SEZ. OBBL.)	1.08 mq
SCAVO A GRADONI	6.78 m
GRADONI SCAVO	3.51 mq


RILEVATI	
RILEVATO	5.31 mq
TERRENO VEGETALE	3.28 mq

SOVRASTRUTTURA STRADALE	
STRATO DI USURA	0.20 mq
STRATO DI BINDER	0.28 mq
STRATO DI BASE	0.42 mq
STRATO DI FONDAZIONE	2.43 mq

SEZIONE N. : 27  
 QT. PROGETTO : 440.184  
 DIST.PROG. : 0+220.000  
 DIST.PREC. : 10.000  
 DIST.SUCC. : 10.000

SCALA 1:200

QT.RIF. 426.000



Q. PROG. STRATO SUP.							440.24	440.21	440.25	440.18	440.11	440.10																						
Q. PROG. STR. SUP. TER. VEG.							442.20	440.28	440.28		440.20	440.20		435.85																				
QUOTE TERRENO	444.69	444.00	443.57	443.00	442.26	442.18	442.00	441.11	440.85	440.00	440.16	440.18	439.96	439.99	440.00	439.98	439.32	439.00	438.71	438.00	437.70	437.30	437.00	436.92	436.08	436.00	435.83	435.00	434.76	434.00	433.91	433.81	433.74	
DISTANZE PARZIALI STRATO SUP.									0.75	2.75		2.75		0.75																				
DISTANZE PROG STRATO SUP.							-7.67	-4.80	-4.30					-3.65	-5.00											-11.52								
DISTANZE TERRENO	-20.00	-17.73	-15.21	-12.03	-8.06	-7.58	-6.75	-5.19	-4.80	-3.59	-3.02	-2.57	-1.43	0.00	0.48	1.01	3.33	4.17	4.79	6.23	6.97	7.85	8.39	8.60	10.60	10.80	11.58	15.80	17.21	22.90	23.53	24.41	25.00	

SCAVI E BONIFICHE	
STERRO	4.96 mq
SCOTICO	2.49 m
BONIFICA	7.43 mq
FOSSO (SEZ. OBBL.)	0.97 mq
SCAVO A GRADONI	4.24 m
GRADONI SCAVO	1.98 mq

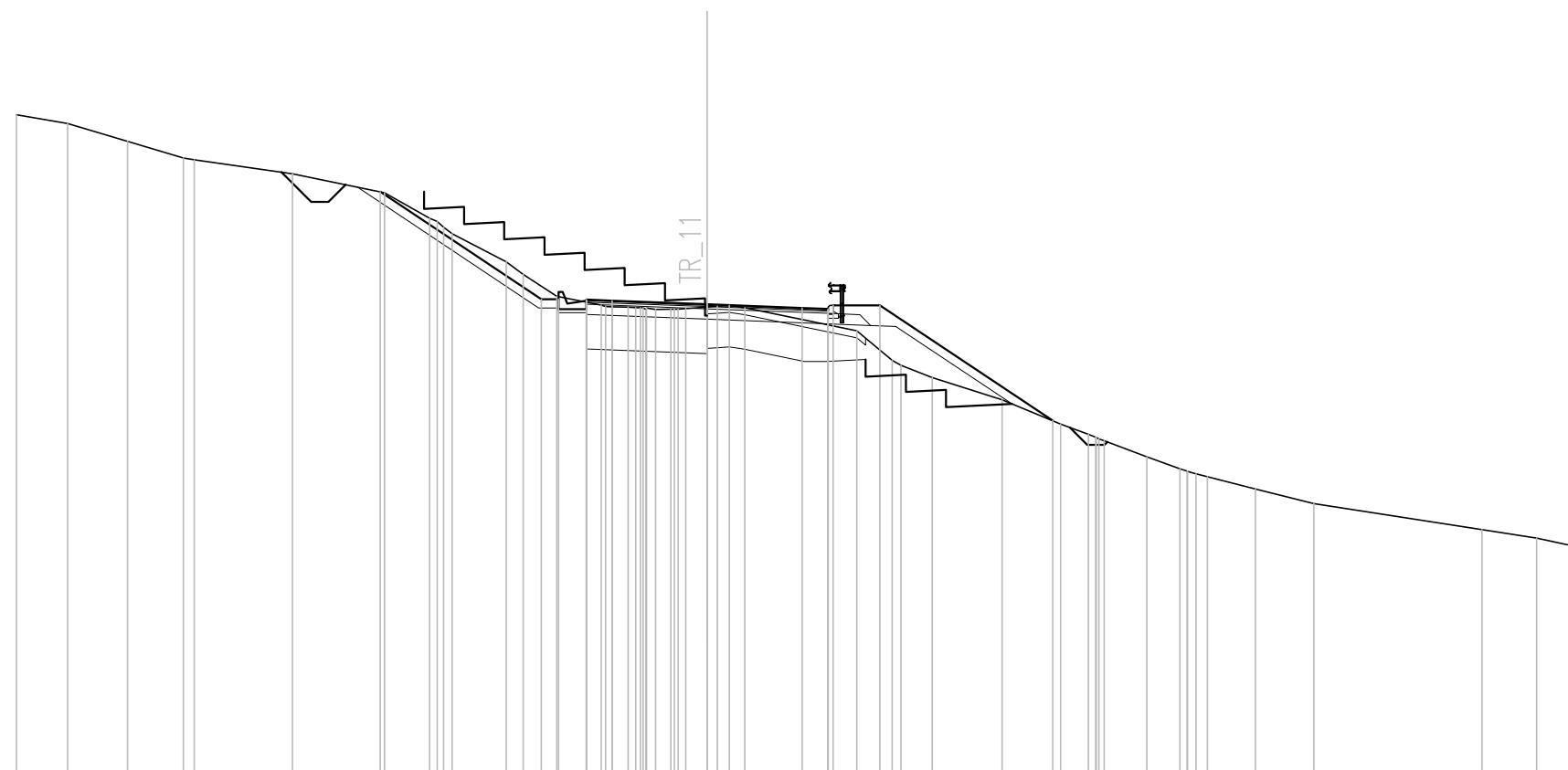
RILEVATI	
RILEVATO	2.63 mq
TERRENO VEGETALE	3.22 mq

SOVRASTRUTTURA STRADALE	
STRATO DI USURA	0.20 mq
STRATO DI BINDER	0.28 mq
STRATO DI BASE	0.42 mq
STRATO DI FONDAZIONE	2.43 mq

SEZIONE N. : 28  
 QT. PROGETTO : 439.769  
 DIST.PROG. : 0+230.000  
 DIST.PREC. : 10.000  
 DIST.SUCC. : 8.642

SCALA 1:200

QT.RIF. 426.000



Q. PROG. STRATO SUP.						439.87	439.89	439.87		439.77	439.66	439.63	439.60																								
Q. PROG. STR. SUP. TER. VEG.					443.03			439.91	439.91			439.73	439.73		436.40																						
QUOTE TERRENO	445.26	445.00	444.49	444.00	443.95	443.55	443.00	442.26	441.81	441.00	440.63	440.00	439.74	439.68	439.61	439.62	439.69	439.73	439.67	439.00	438.14	438.00	437.65	437.00	436.30	436.00	435.82	435.35	435.00	434.86	434.78	434.42	434.00	433.24	433.00	432.78	
DISTANZE PARZIALI STRATO SUP.													0.75	2.75			2.75				0.75																
DISTANZE PROG STRATO SUP.								-9.47		-4.80	-4.30										3.65	5.00				10.00											
DISTANZE TERRENO	-20.00	-18.51	-16.78	-15.16	-14.85	-12.00	-9.34	-8.03	-7.38	-5.82	-5.33	-4.35	-3.06	-2.28	-1.77	-1.05	0.00	0.64	1.09		4.33	5.36	5.61	6.51	8.54	10.23	11.04	11.50	12.73	13.69	14.15	14.48	15.87	17.56	22.43	24.02	25.00

<b>SCAVI E BONIFICHE</b>	
STERRO	8.91 mq
BONIFICA	8.24 mq
FOSSO (SEZ. OBBL.)	0.85 mq

<b>RILEVATI</b>	
TERRENO VEGETALE	3.36 mq

<b>SOVRASTRUTTURA STRADALE</b>	
STRATO DI USURA	0.20 mq
STRATO DI BINDER	0.28 mq
STRATO DI BASE	0.42 mq
STRATO DI FONDAZIONE	2.43 mq

SEZIONE N. : 29  
 QT. PROGETTO : 439.410  
 DIST.PROG. : 0+238.642  
 DIST.PREC. : 8.642  
 DIST.SUCC. : 1.358

SCALA 1:200

QT.RIF. 426.000



Q. PROG. STRATO SUP.			439.55	439.55	439.55	439.41	439.27	439.23	439.20																																				
Q. PROG. STR. SUP. TER. VEG.			445.10	439.59	439.59			439.33	439.33	438.63																																			
QUOTE TERRENO	446.00	446.00	445.88	445.75	445.52	445.10	445.00	444.84	444.72	443.84	443.00	442.59	442.00	441.88	441.00	440.36	440.11	440.00	439.73	439.28	439.26	439.25	439.24	439.30	439.33	439.38	439.39	439.21	439.00	439.33	438.63	438.55	438.00	437.78	437.00	436.32	436.00	435.45	435.21	435.00	434.14	434.00	433.54	433.00	429.43
DISTANZE PARZIALI STRATO SUP.																0.75	2.75	2.75	0.75																										
DISTANZE PROG STRATO SUP.																	-4.80	-4.30																											
DISTANZE TERRENO	-20.00	-19.97	-19.10	-18.08	-16.33	-13.05	-12.31	-12.08	-11.96	-10.86	-9.17	-8.49	-7.35	-7.12	-6.46	-5.73	-5.19	-5.01	-4.27	-3.14	-2.63	-2.22	-1.52	-0.75	-0.27	0.26	0.40	2.39	5.08	6.28	7.68	8.22	9.85	11.42	12.21	13.34	13.89	14.30	16.26	16.63	19.27	22.17	25.00		

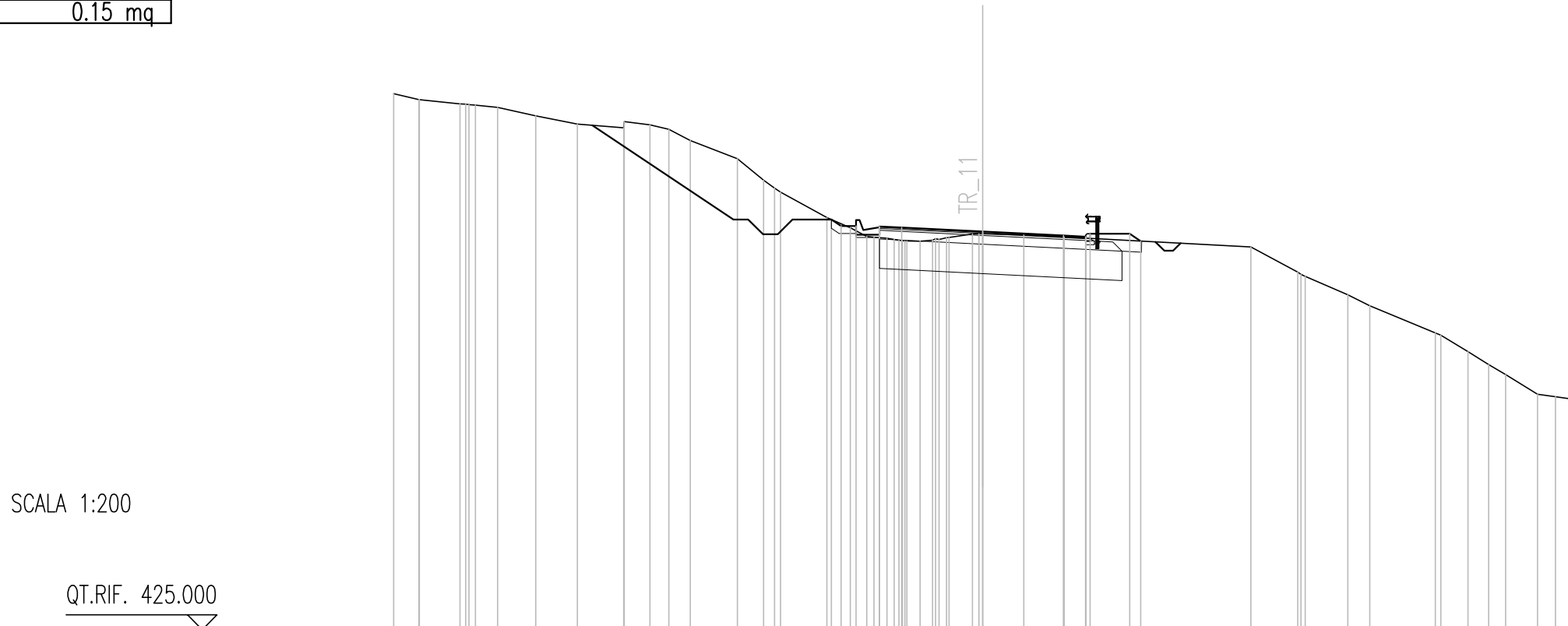






SCAVI E BONIFICHE	
STERRO	2.97 mq
BONIFICA	8.22 mq
FOSSO (SEZ. OBBL.)	2.81 mq
RILEVATI	
TERRENO VEGETALE	0.91 mq
SOVRASTRUTTURA STRADALE	
STRATO DI USURA	0.20 mq
STRATO DI BINDER	0.28 mq
STRATO DI BASE	0.42 mq
STRATO DI FONDAZIONE	2.43 mq
MANUFATTI	
MAGRONE	0.15 mq

SEZIONE N. : 32  
 QT. PROGETTO : 438.523  
 DIST.PROG. : 0+260.000  
 DIST.PREC. : 10.000  
 DIST.SUCC. : 10.000



Q. PROG. STRATO SUP.	438.67 438.70 438.66 438.52 438.39 438.35 438.32
Q. PROG. STR. SUP. TER. VEG.	438.93 438.71 438.71 438.45 438.45 438.20
QUOTE TERRENO	443.20 443.00 443.00 442.86 442.82 442.74 442.45 442.18 442.04 442.26 442.15 442.15 442.00 441.62 441.00 440.27 439.86 439.00 438.65 438.71 438.36 438.30 438.21 438.21 438.20 438.28 438.38 438.32 438.44 438.45 438.41 438.34 438.00 437.14 437.00 436.37 436.00 435.08 435.00 434.45 434.00 433.66 433.00 432.91 432.84
DISTANZE PARZIALI STRATO SUP.	0.75 2.75 2.75 0.75
DISTANZE PROG STRATO SUP.	-5.14 -4.80 -4.30 -3.65 -5.00 -5.37
DISTANZE TERRENO	-20.00 -19.13 -19.13 -17.75 -17.22 -16.47 -15.17 -13.76 -12.17 -12.17 -11.30 -11.30 -10.65 -9.92 -8.33 -7.43 -6.86 -5.29 -4.49 -3.93 -3.25 -2.72 -2.12 -2.12 -1.59 -1.14 -0.34 0.00 1.40 2.77 9.11 10.70 10.95 12.41 13.15 15.38 15.56 16.48 17.19 17.77 18.85 19.46 20.00





SCAVI E BONIFICHE	
STERRO	1.56 mq
SCOTICO	6.93 m
BONIFICA	11.64 mq
FOSSO (SEZ. OBBL.)	0.90 mq
SCAVO A GRADONI	8.67 m

RILEVATI	
RILEVATO	0.84 mq
TERRENO VEGETALE	1.58 mq

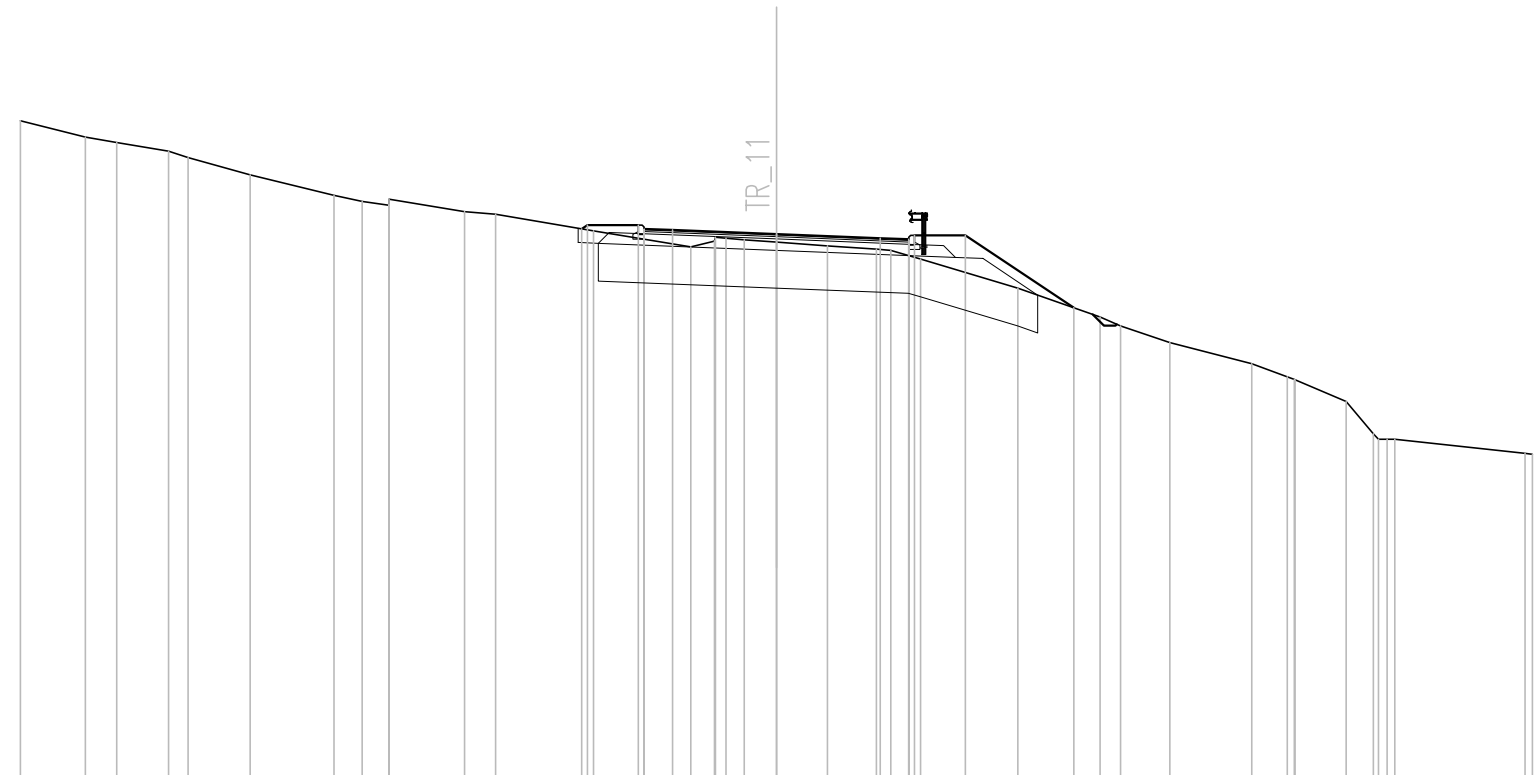
SOVRASTRUTTURA STRADALE	
STRATO DI USURA	0.20 mq
STRATO DI BINDER	0.28 mq
STRATO DI BASE	0.42 mq
STRATO DI FONDAZIONE	2.75 mq

MANUFATTI	
MAGRONE	0.14 mq

SEZIONE N. : 35  
 QT. PROGETTO : 437.431  
 DIST.PROG. : 0+289.456  
 DIST.PREC. : 9.457  
 DIST.SUCC. : 10.543

SCALA 1:200

QT.RIF. 423.000



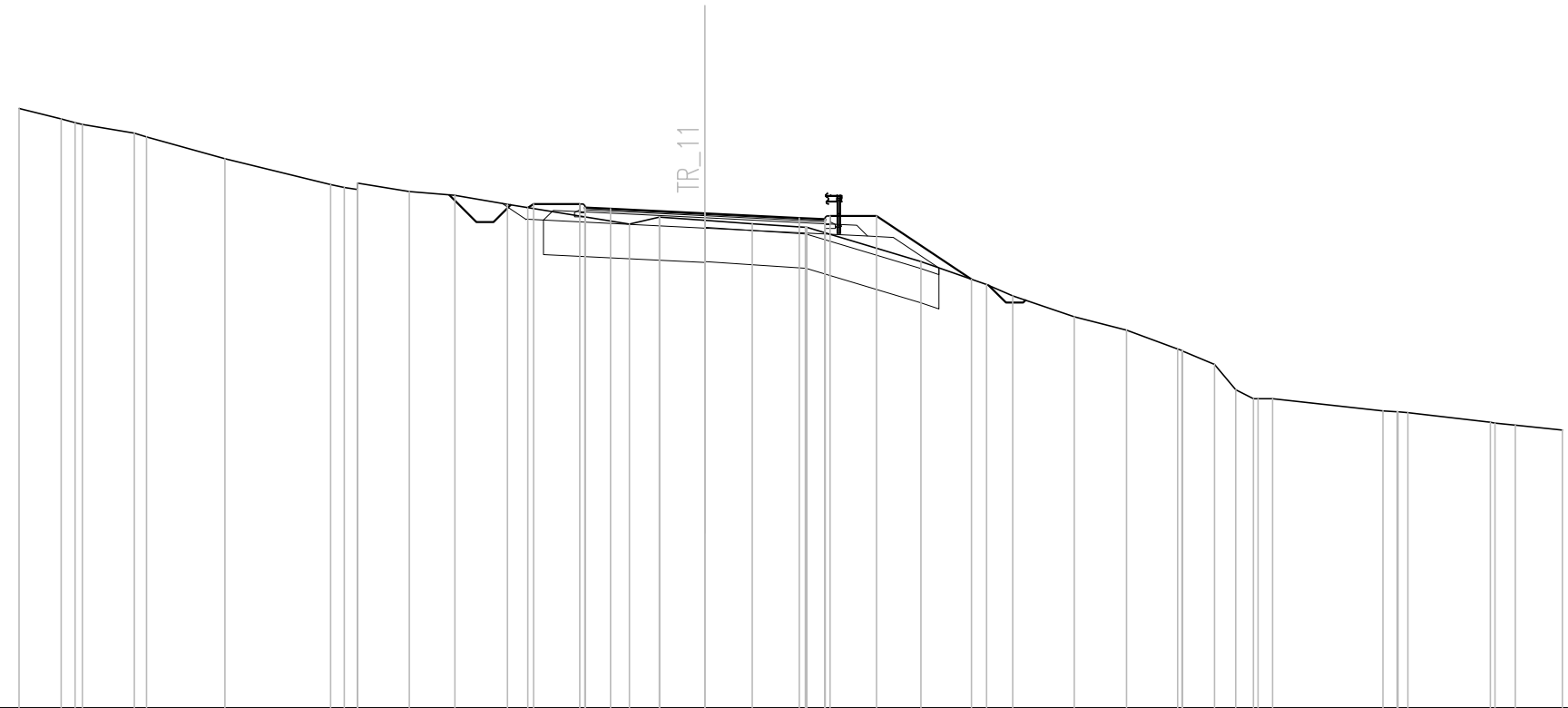
Q. PROG. STRATO SUP.											437.54 437.57 437.54	437.43	437.32 437.26 437.26													
Q. PROG. STR. SUP. TER. VEG.											437.57 437.67	437.67	437.39	437.39												
QUOTE TERRENO	440.43	440.00	439.85	439.62 439.45	439.00	438.46	438.30	438.19 438.35	438.02	437.96	437.51	437.10	437.24	437.28	437.22	437.12	437.03 437.00	436.77	436.00	435.24 435.00	434.56	434.00	433.65 433.58	433.00	432.15 432.00	431.63 431.61
DISTANZE PARZIALI STRATO SUP.												0.75	2.75		2.75		0.75									
DISTANZE PROG STRATO SUP.											-5.15 -5.00	-3.65					-3.65	-5.00		7.87						
DISTANZE TERRENO	-20.00	-18.28	-17.45	-16.08 -15.56	-13.92	-11.70	-10.96	-10.25 -10.25	-8.25	-7.43	-4.84	-2.27	-1.63	-0.85	0.00	1.35	2.64 3.02	3.81	6.39	8.56 9.11	10.41	12.57	13.52 13.71	15.07	15.79 16.36	19.81 20.00

SCAVI E BONIFICHE	
STERRO	1.69 mq
SCOTICO	5.64 m
BONIFICA	11.52 mq
FOSSO (SEZ. OBBL.)	0.89 mq
RILEVATI	
RILEVATO	0.72 mq
TERRENO VEGETALE	1.57 mq
SOVRASTRUTTURA STRADALE	
STRATO DI USURA	0.20 mq
STRATO DI BINDER	0.28 mq
STRATO DI BASE	0.42 mq
STRATO DI FONDAZIONE	2.75 mq

SEZIONE N. : 36  
 QT. PROGETTO : 437.405  
 DIST.PROG. : 0+290.000  
 DIST.PREC. : 0.544  
 DIST.SUCC. : 10.000

SCALA 1:200

QT.RIF. 423.000



Q. PROG. STRATO SUP.								437.55	437.50	437.54		437.41	437.27	437.23	437.20																								
Q. PROG. STR. SUP. TER. VEG.								437.57	437.68	437.68			437.33	437.33	435.48																								
QUOTE TERRENO	440.46	440.15	440.00	439.74	439.63	439.00		438.25	438.10	438.28	438.04	437.93	437.67		437.09	437.30	437.30	437.20	437.10	437.00	437.00		436.00	435.33	435.00	434.39	434.00	433.45	433.40	433.00	432.27	432.00	432.00	431.65	431.62	431.59	431.32	431.23	431.09
DISTANZE PARZIALI STRATO SUP.													0.75		2.75		2.75		0.75																				
DISTANZE PROG STRATO SUP.																																							
DISTANZE TERRENO	-20.00	-18.77	-18.15	-16.64	-16.28	-14.00		-10.91	-10.13	-10.13	-8.62	-7.29	-5.76		-2.21	-1.35	-1.32	0.00	1.38	2.92	2.97		6.30	8.21	8.97	10.77	12.29	13.78	13.93	14.86	15.47	15.99	16.55	19.77	20.51	20.50	22.89	23.63	25.00

SCAVI E BONIFICHE	
STERRO	0.52 mq
BONIFICA	5.43 mq
FOSSO (SEZ. OBBL.)	0.88 mq
SCAVO A GRADONI	3.63 m
GRADONI SCAVO	1.74 mq

RILEVATI	
RILEVATO	1.56 mq
TERRENO VEGETALE	1.97 mq

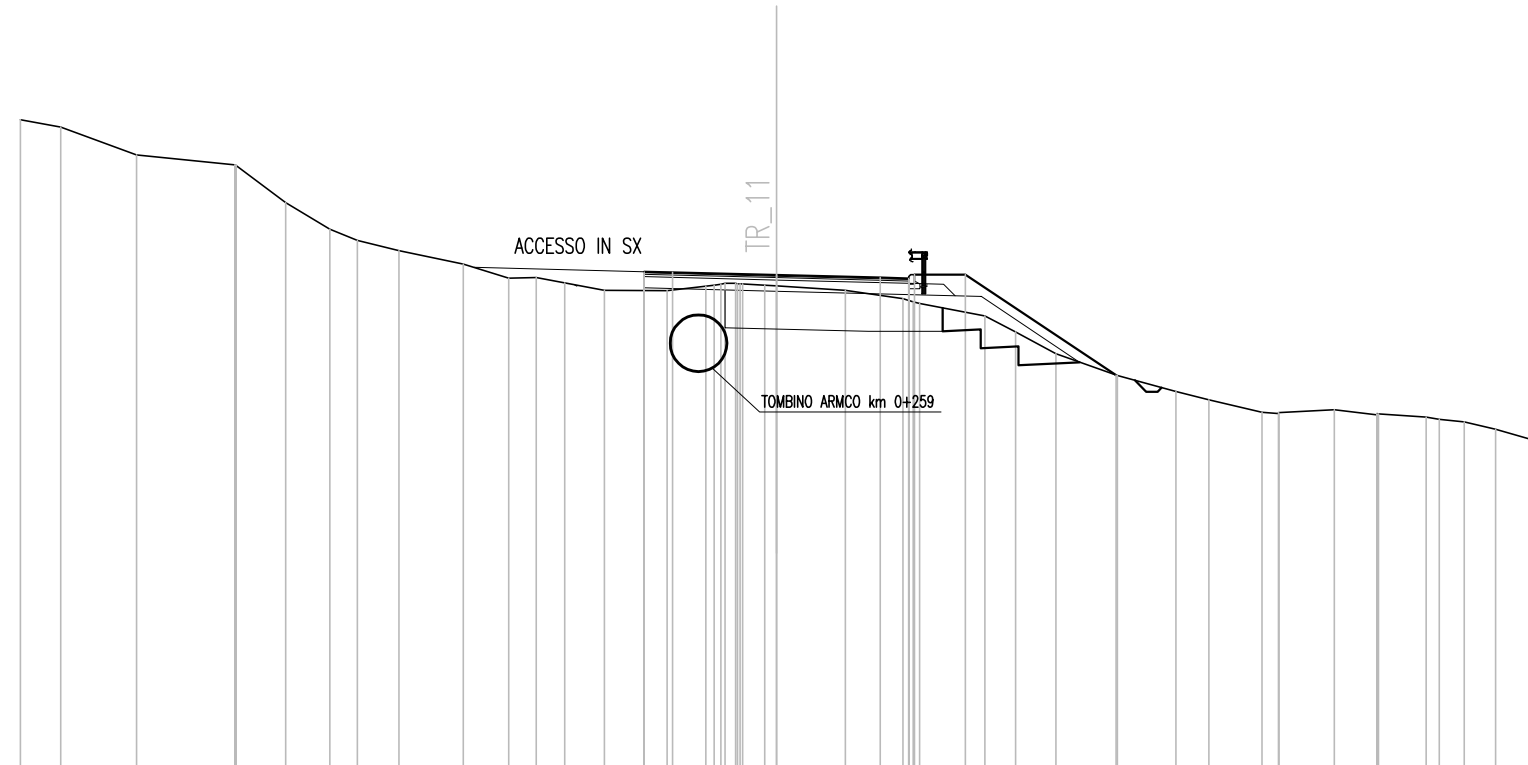
SOVRASTRUTTURA STRADALE	
STRATO DI USURA	0.20 mq
STRATO DI BINDER	0.28 mq
STRATO DI BASE	0.42 mq
STRATO DI FONDAZIONE	2.75 mq

MANUFATTI	
MAGRONE	0.14 mq

SEZIONE N. : 37  
 QT. PROGETTO : 437.083  
 DIST.PROG. : 0+300.000  
 DIST.PREC. : 10.543  
 DIST.SUCC. : 10.000

SCALA 1:200

QT.RIF. 424.000



Q. PROG. STRATO SUP.																					437.14	437.17	437.15	437.08	437.01	436.99	436.96													
Q. PROG. STR. SUP. TER. VEG.																										437.09	437.09	434.44												
QUOTE TERRENO	441.19	441.00	440.26	440.00	439.98	439.00	438.29	438.00	437.72	437.37	437.00	437.02	436.68	436.67	436.79	436.87	436.85	436.81	436.79	436.68	436.46	436.33	436.00	435.58	435.00	434.42	434.00	433.79	433.45	433.44	433.52	433.39	433.41	433.32	433.26	433.20	433.00	432.73		
DISTANZE PARZIALI STRATO SUP.														0.75	2.75	2.75	0.75																							
DISTANZE PROG STRATO SUP.												-5.60	-5.00	-3.65				-3.65	-5.00	8.98																				
DISTANZE TERRENO	-20.00	-18.94	-16.93	-14.33	-14.29	-12.98	-11.81	-11.08	-9.99	-8.28	-7.08	-6.35	-4.55	-2.89	-1.87	-1.36	-0.89	-0.31	0.00	1.82	3.34	3.79	5.51	6.33	7.39	9.02	10.57	11.44	13.84	13.29	14.76	15.89	15.92	17.19	17.54	18.19	19.02	20.00		

SCAVI E BONIFICHE	
STERRO	5.02 mq
SCOTICO	5.92 m
BONIFICA	9.42 mq
FOSSO (SEZ. OBBL.)	1.07 mq
SCAVO A GRADONI	4.63 m

RILEVATI	
RILEVATO	0.72 mq
TERRENO VEGETALE	2.37 mq

SOVRASTRUTTURA STRADALE	
STRATO DI USURA	0.20 mq
STRATO DI BINDER	0.28 mq
STRATO DI BASE	0.42 mq
STRATO DI FONDAZIONE	2.43 mq

MANUFATTI	
MAGRONE	0.15 mq

SEZIONE N. : 38  
 QT. PROGETTO : 436.752  
 DIST.PROG. : 0+310.000  
 DIST.PREC. : 10.000  
 DIST.SUCC. : 10.000

SCALA 1:200

QT.RIF. 425.000



Q. PROG. STRATO SUP.									436.76	436.79	436.75	436.68	436.66	436.63																		
Q. PROG. STR. SUP. TER. VEG.					440.00			436.80	436.80			436.76																				
QUOTE TERRENO	441.43	441.00	440.80	440.65	440.00	439.64	439.00	438.62	438.00	437.13	436.93	436.38	436.41	436.41	436.38	436.27	436.26	435.92	435.81	435.86	435.91	435.84	435.74	435.58	435.58	435.07	435.05	435.02	435.00	434.88	434.75	434.72
DISTANZE PARZIALI STRATO SUP.										0.75	2.75	2.75	0.75																			
DISTANZE PROG STRATO SUP.					-9.60			-4.80	-4.30									3.65	5.00	6.32												
DISTANZE TERRENO	-20.00	-17.73	-16.17	-14.86	-9.56	-8.85	-7.48	-6.95	-6.21	-3.92	-3.21	-1.22	-0.38	0.00	1.43	1.96	2.28	4.49	5.65	5.96	6.93	7.59	8.29	8.83	9.34	12.66	14.99	17.47	18.31	19.00	19.72	20.00

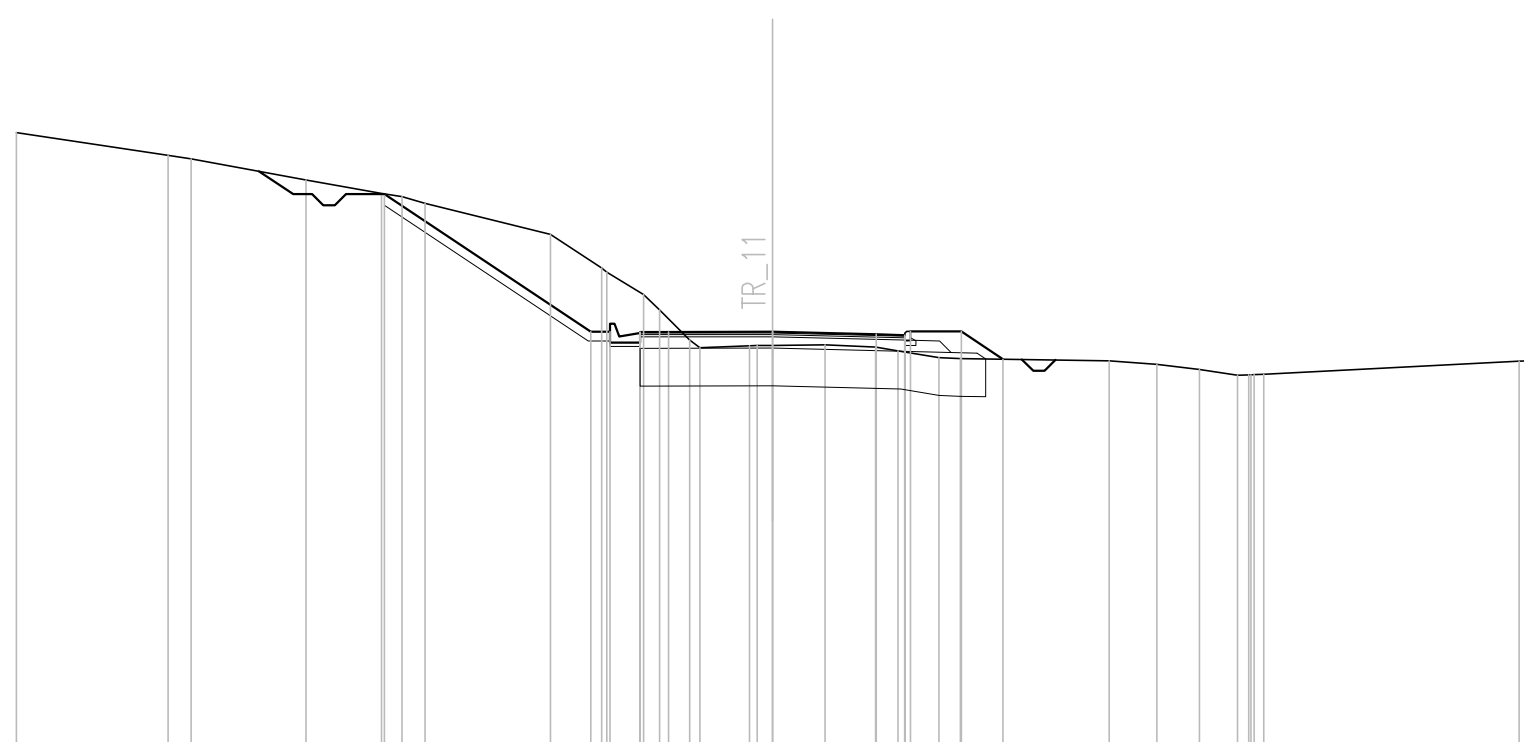
SCAVI E BONIFICHE	
STERRO	11.74 mq
SCOTICO	5.62 m
BONIFICA	9.13 mq
FOSSO (SEZ. OBBL.)	1.23 mq
SCAVO A GRADONI	1.68 m
RILEVATI	
RILEVATO	0.25 mq
TERRENO VEGETALE	2.49 mq
SOVRASTRUTTURA STRADALE	
STRATO DI USURA	0.20 mq
STRATO DI BINDER	0.28 mq
STRATO DI BASE	0.42 mq
STRATO DI FONDAZIONE	2.43 mq
MANUFATTI	
MAGRONE	0.15 mq

SEZIONE N. : 39  
 QT. PROGETTO : 436.422  
 DIST.PROG. : 0+320.000  
 DIST.PREC. : 10.000  
 DIST.SUCC. : 10.000

SCALA 1:200

QT.RIF. 425.000

Q. PROG. STRATO SUP.												436.39	436.42	436.42		436.35	436.33	436.30																		
Q. PROG. STR. SUP. TER. VEG.					440.07					436.43	436.43					436.43	436.43	435.70																		
QUOTE TERRENO	441.69		441.09	441.00		440.44		440.08	440.00	439.82		439.00	438.11	438.00	437.41	437.00	436.20	436.00	436.05	436.06		436.08		436.02	435.92	435.74	435.72		435.65	435.56	435.43	435.27	435.30		435.65	435.65
DISTANZE PARZIALI STRATO SUP.													0.75	2.75		2.75		0.75																		
DISTANZE PROG STRATO SUP.					-10.26							-4.80	-4.30						-3.65	-5.00	-6.10															
DISTANZE TERRENO	-20.00		-15.98	-15.38		-12.34		-10.34	-9.80	-9.19		-5.87	-4.52	-4.36	-3.41	-2.98	-2.19	-1.92	-0.60	0.00		1.39		2.73	3.33	4.41	4.97		8.91	10.17	11.30	12.31	12.99		19.75	20.00









SCAVI E BONIFICHE	
STERRO	6.69 mq
BONIFICA	8.23 mq
FOSSO (SEZ. OBBL.)	1.35 mq
SCAVO A GRADONI	2.58 m

RILEVATI	
TERRENO VEGETALE	1.71 mq

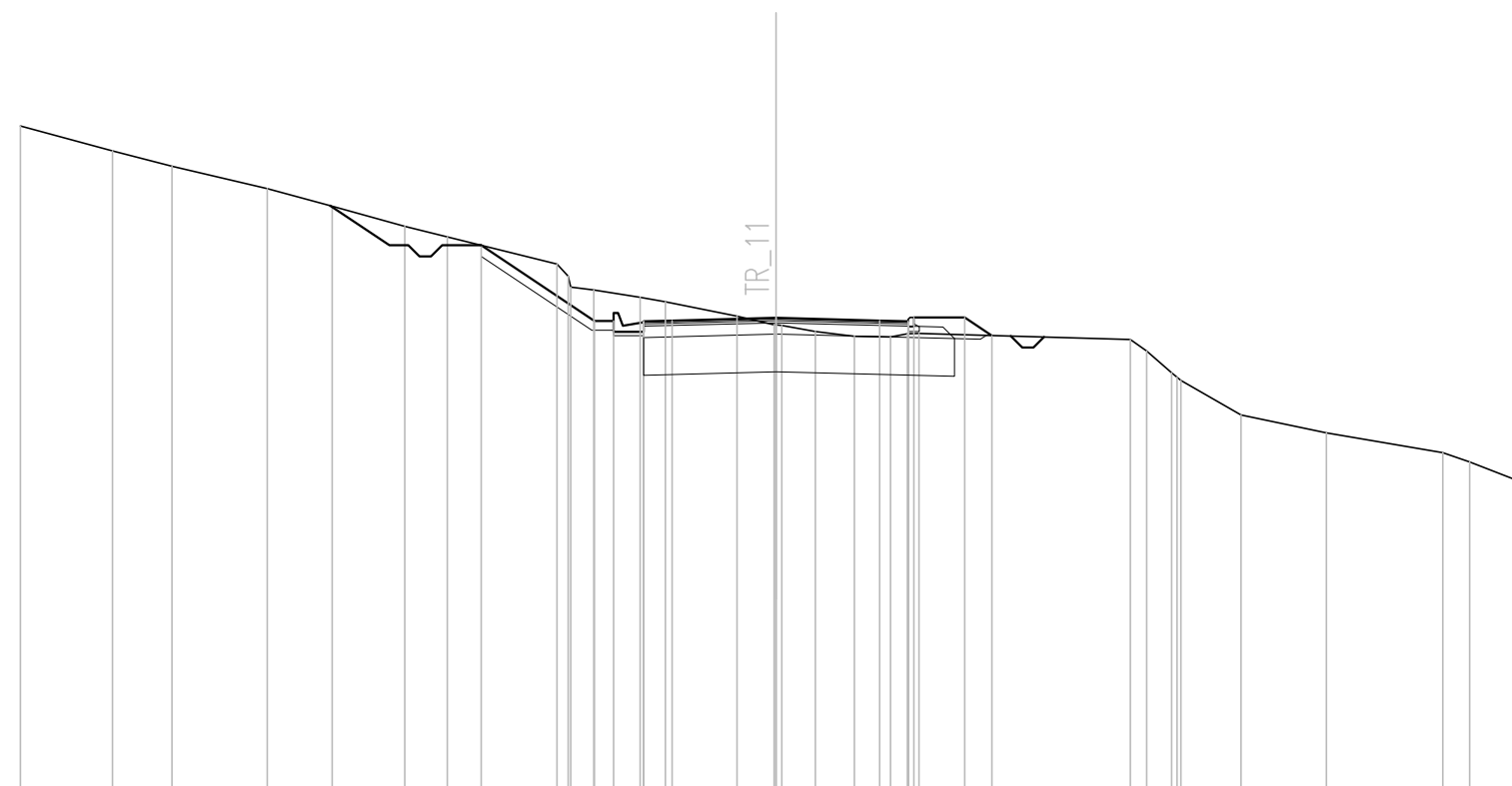
SOVRASTRUTTURA STRADALE	
STRATO DI USURA	0.20 mq
STRATO DI BINDER	0.28 mq
STRATO DI BASE	0.42 mq
STRATO DI FONDAZIONE	2.43 mq

MANUFATTI	
MAGRONE	0.15 mq

SEZIONE N. : 42  
 QT. PROGETTO : 435.573  
 DIST.PROG. : 0+345.706  
 DIST.PREC. : 5.707  
 DIST.SUCC. : 4.293

SCALA 1:200

QT.RIF. 423.000




Q. PROG. STRATO SUP.									435.46	435.49	435.50		435.57	435.50	435.49	435.46														
Q. PROG. STR. SUP. TER. VEG.							437.50		435.50	435.50					435.59	435.59	435.10													
QUOTE TERRENO	440.66	440.00	439.59	439.00	438.53	438.00	437.72	437.00	436.31	436.12	436.00		435.62	435.39	435.37	435.22	435.09	435.07	435.16		435.00	434.70	434.12	433.92	433.00	432.53	432.00	431.76	431.12	
DISTANZE PARZIALI STRATO SUP.										0.75		2.75		2.75			0.75													
DISTANZE PROG STRATO SUP.							-7.80		-4.80	-4.30								-3.65		-5.00										
DISTANZE TERRENO	-20.00	-17.56	-15.99	-13.47	-11.75	-9.82	-8.70	-5.79	-4.82	-3.60	-2.92		-1.03	-0.04	0.16	1.04	2.08	3.03	3.49	3.79		-9.39	-9.82	-10.48	-10.72	-12.32	-14.57	-17.65	-18.37	-20.00

SCAVI E BONIFICHE	
STERRO	5.06 mq
BONIFICA	8.23 mq
FOSSO (SEZ. OBBL.)	1.51 mq
SCAVO A GRADONI	2.45 m
RILEVATI	
TERRENO VEGETALE	1.27 mq
SOVRASTRUTTURA STRADALE	
STRATO DI USURA	0.20 mq
STRATO DI BINDER	0.28 mq
STRATO DI BASE	0.42 mq
STRATO DI FONDAZIONE	2.43 mq
MANUFATTI	
MAGRONE	0.15 mq

SEZIONE N. : 43  
 QT. PROGETTO : 435.431  
 DIST.PROG. : 0+350.000  
 DIST.PREC. : 4.293  
 DIST.SUCC. : 4.517

SCALA 1:200

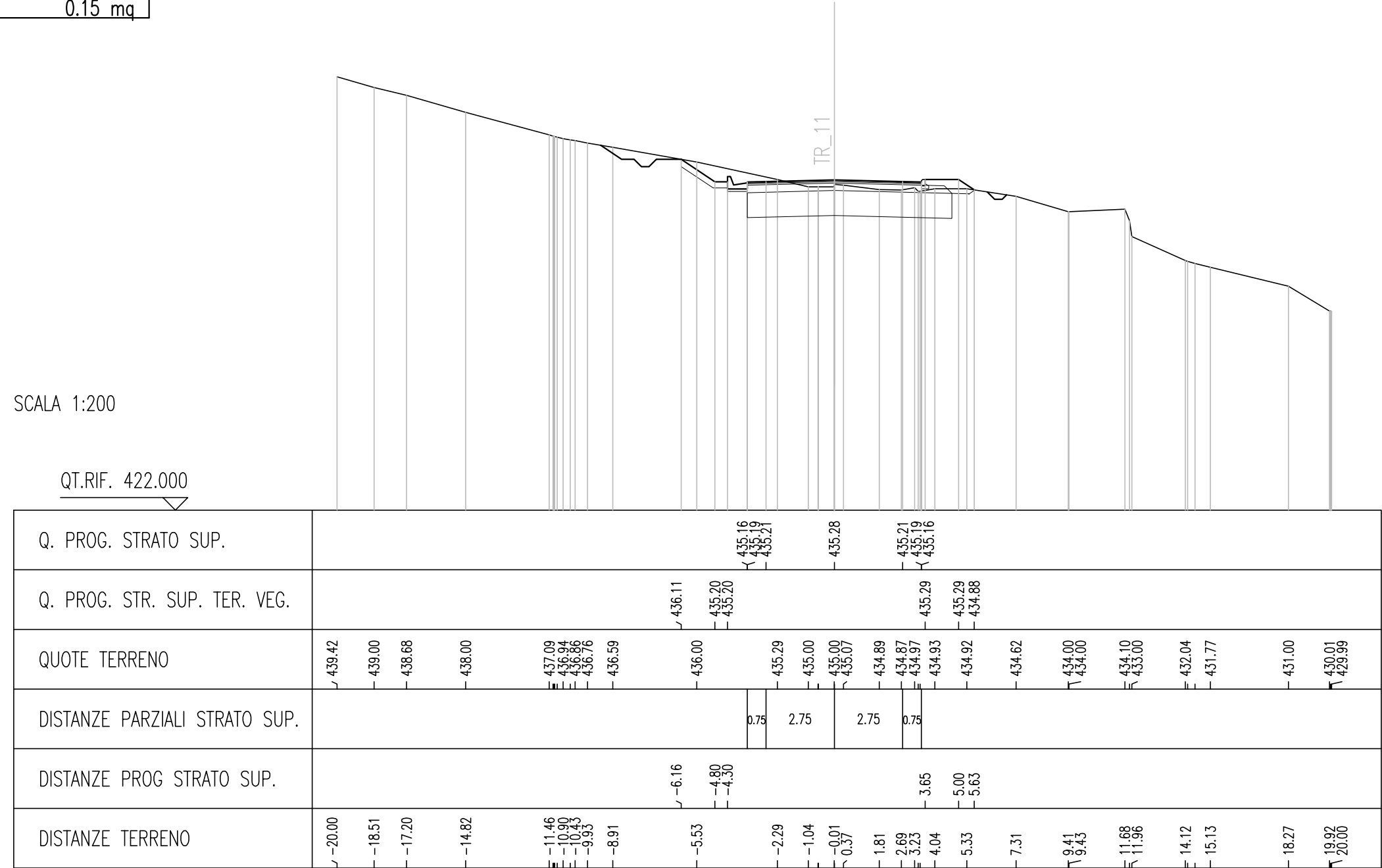
QT.RIF. 422.000



Q. PROG. STRATO SUP.																			435.31	435.34	435.36	435.43	435.36	435.34	435.31																		
Q. PROG. STR. SUP. TER. VEG.																			436.38	435.35	435.35	435.44	435.44	434.98																			
QUOTE TERRENO	440.06	440.00	439.80	439.29	439.15	439.00	438.81	438.75	438.00	437.18	437.00	436.66	436.57	436.17	436.00	435.78	435.25	435.19	434.99	434.96	434.97	434.98	435.01	435.00	434.73	434.00	434.10	433.60	432.72	432.53	432.00	432.00	431.42	431.00	430.60								
DISTANZE PARZIALI STRATO SUP.																			0.75	2.75	2.75	0.75																					
DISTANZE PROG STRATO SUP.																			-6.34	-4.80	-4.30	-3.65	-5.00	-5.69																			
DISTANZE TERRENO	-20.00	-19.77	-19.09	-17.10	-16.57	-15.98	-15.34	-15.14	-12.52	-9.30	-8.53	-7.98	-7.39	-5.14	-4.12	-2.90	-0.02	0.34	1.95	3.35	3.82	5.69	7.85	8.30	8.69	9.97	10.59	11.95	12.78	13.50	15.74	15.75	18.19	19.45	20.00								

SCAVI E BONIFICHE	
STERRO	4.24 mq
BONIFICA	8.23 mq
FOSSO (SEZ. OBBL.)	1.09 mq
SCAVO A GRADONI	3.94 m
RILEVATI	
TERRENO VEGETALE	1.21 mq
SOVRASTRUTTURA STRADALE	
STRATO DI USURA	0.20 mq
STRATO DI BINDER	0.28 mq
STRATO DI BASE	0.42 mq
STRATO DI FONDAZIONE	2.43 mq
MANUFATTI	
MAGRONE	0.15 mq

SEZIONE N. : 44  
 QT. PROGETTO : 435.282  
 DIST.PROG. : 0+354.517  
 DIST.PREC. : 4.517  
 DIST.SUCC. : 5.483






SCAVI E BONIFICHE	
STERRO	2.93 mq
BONIFICA	8.23 mq
FOSSO (SEZ. OBBL.)	1.04 mq
SCAVO A GRADONI	1.45 m
RILEVATI	
TERRENO VEGETALE	0.92 mq
SOVRASTRUTTURA STRADALE	
STRATO DI USURA	0.20 mq
STRATO DI BINDER	0.28 mq
STRATO DI BASE	0.42 mq
STRATO DI FONDAZIONE	2.43 mq
MANUFATTI	
MAGRONE	0.15 mq

SEZIONE N. : 46  
 QT. PROGETTO : 434.770  
 DIST.PROG. : 0+370.000  
 DIST.PREC. : 10.000  
 DIST.SUCC. : 0.518

SCALA 1:200

QT.RIF. 421.000



Q. PROG. STRATO SUP.							434.80	434.82	434.77	434.70	434.68	434.65																
Q. PROG. STR. SUP. TER. VEG.							435.16	434.84	434.84		434.78	434.78	434.20															
QUOTE TERRENO	437.48	437.34	437.33	437.00	436.25	436.00	435.50	435.10	435.04	435.00	434.75	434.58	434.56	434.55	434.28	434.30	434.18	434.00	433.30	433.00	432.54	432.58	432.00	431.31	431.00	430.78	430.28	
DISTANZE PARZIALI STRATO SUP.											0.75	2.75	2.75		0.75													
DISTANZE PROG STRATO SUP.								-5.27	-4.80	-4.30					-3.65	-5.00	-5.88											
DISTANZE TERRENO	-20.00	-19.32	-19.26	-17.67	-13.77	-12.63	-8.59	-4.76	-4.15	-3.75	-1.34	-0.36	0.02	1.31	2.76	3.13	6.24	8.22	9.82	10.49	11.67	12.23	13.08	14.61	15.27	16.68	20.00	

SCAVI E BONIFICHE	
STERRO	2.83 mq
BONIFICA	8.23 mq
FOSSO (SEZ. OBBL.)	1.05 mq
SCAVO A GRADONI	1.55 m

RILEVATI	
TERRENO VEGETALE	0.91 mq

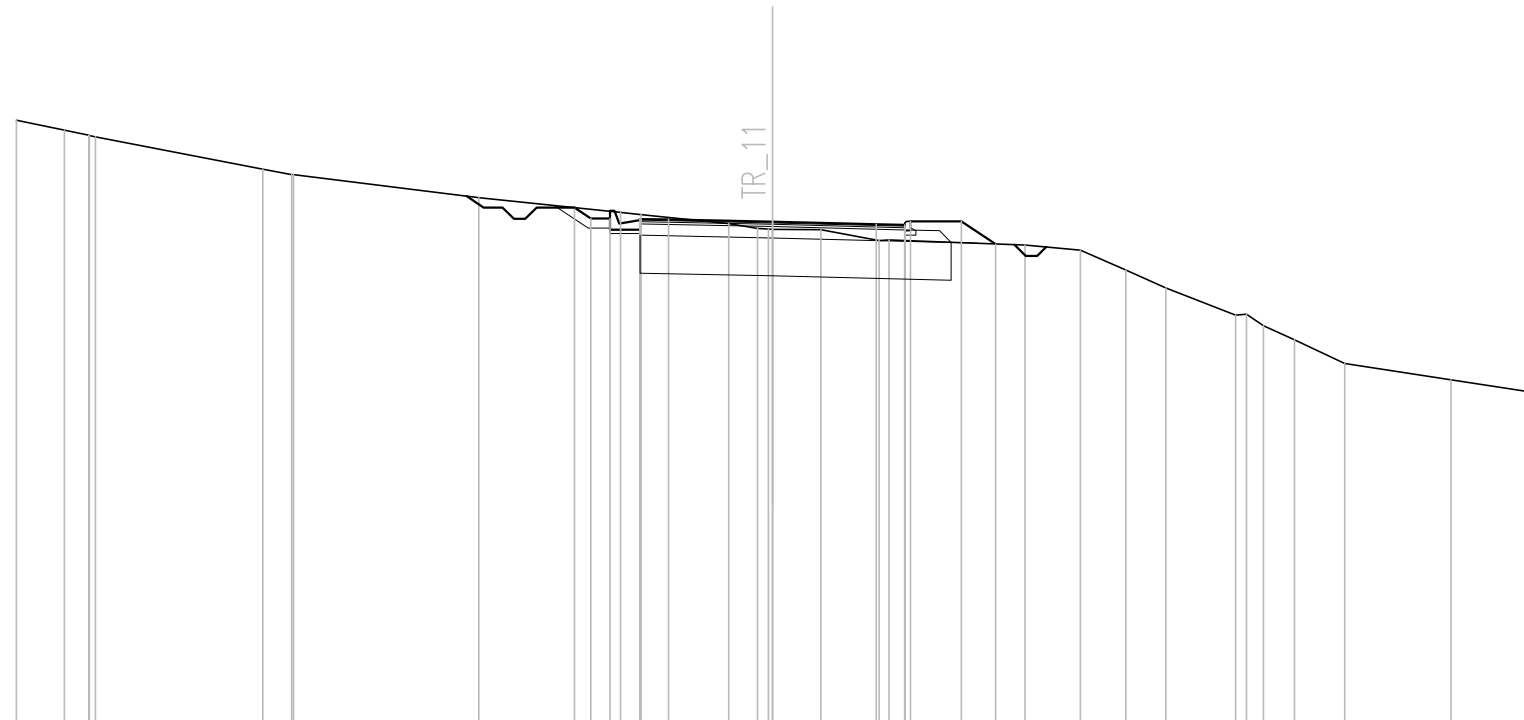
SOVRASTRUTTURA STRADALE	
STRATO DI USURA	0.20 mq
STRATO DI BINDER	0.28 mq
STRATO DI BASE	0.42 mq
STRATO DI FONDAZIONE	2.43 mq

MANUFATTI	
MAGRONE	0.15 mq

SEZIONE N. : 47  
 QT. PROGETTO : 434.753  
 DIST.PROG. : 0+370.517  
 DIST.PREC. : 0.518  
 DIST.SUCC. : 9.482

SCALA 1:200

QT.RIF. 421.000



Q. PROG. STRATO SUP.							434.79	434.81		434.75		434.68	434.67	434.64																	
Q. PROG. STR. SUP. TER. VEG.							435.13	434.83	434.83			434.77	434.77	434.16																	
QUOTE TERRENO	437.44	437.17	437.04	437.00		436.15	436.00	435.99		435.39		435.00	434.94		434.70	434.57	434.55	434.54	434.26	434.27		434.14	434.00	433.48	433.00	432.28	432.00	431.63	431.00	430.57	430.26
DISTANZE PARZIALI STRATO SUP.									0.75	2.75		2.75	0.75																		
DISTANZE PROG STRATO SUP.									-5.24	-4.80		-4.30								-3.65		-5.00	-5.90								
DISTANZE TERRENO	-20.00	-18.73	-18.08	-17.91		-13.48	-12.72	-12.67		-7.77		-4.02	-3.48		-1.15	-0.39	0.00	1.28	2.83	3.09		6.68	8.15	9.35	10.41	12.25	12.99	13.81	15.14	17.95	20.00



SCAVI E BONIFICHE	
STERRO	3.50 mq
BONIFICA	9.45 mq
FOSSO (SEZ. OBBL.)	0.89 mq
SCAVO A GRADONI	6.38 m

RILEVATI	
TERRENO VEGETALE	1.13 mq

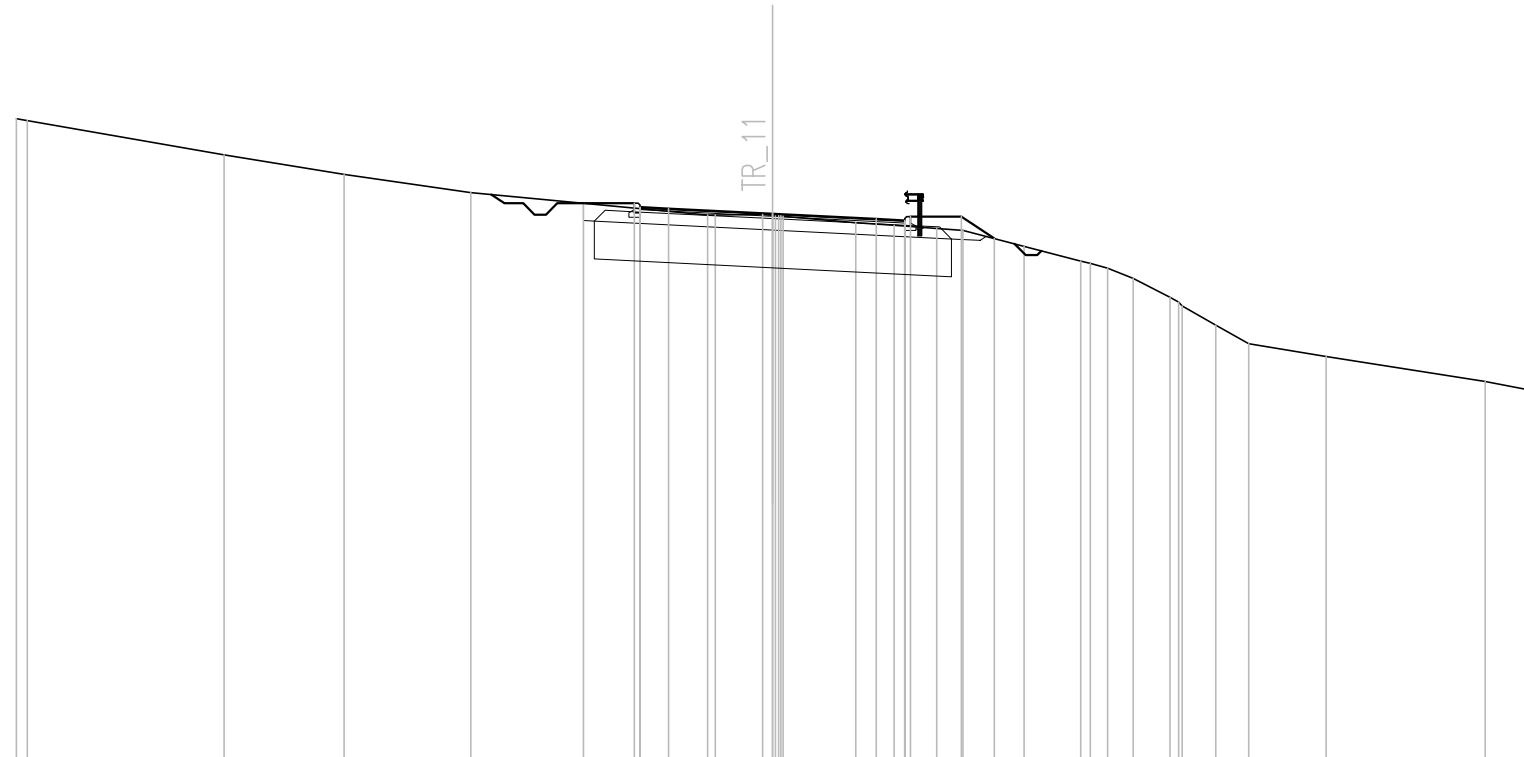
SOVRASTRUTTURA STRADALE	
STRATO DI USURA	0.20 mq
STRATO DI BINDER	0.28 mq
STRATO DI BASE	0.42 mq
STRATO DI FONDAZIONE	2.75 mq

MANUFATTI	
MAGRONE	0.14 mq

SEZIONE N. : 48  
 QT. PROGETTO : 434.440  
 DIST.PROG. : 0+380.000  
 DIST.PREC. : 9.482  
 DIST.SUCC. : 10.000

SCALA 1:200

QT.RIF. 420.000



Q. PROG. STRATO SUP.																																																
Q. PROG. STR. SUP. TER. VEG.																																																
QUOTE TERRENO	436.95	436.90		436.00		435.48		435.00		434.72	434.72	434.72	434.59	434.62	434.58		434.44		434.30	434.27	434.24		434.05	434.00	433.78	433.58	433.19	433.00	432.72	432.23	432.00	431.49	431.00	430.66	430.00	429.78												
DISTANZE PARZIALI STRATO SUP.											0.75	2.75		2.75		0.75																																
DISTANZE PROG STRATO SUP.										-5.00	-5.00	-3.65											-3.65	-5.00	-5.87																							
DISTANZE TERRENO	-20.00	-19.71		-14.51		-11.33		-7.98					-1.72	-1.51	-0.26	0.22	0.29		2.20	3.22			4.35	5.04		6.66	8.15	8.87	9.55	10.52	10.84	11.73	12.60	14.65	18.85	20.00												

SCAVI E BONIFICHE	
STERRO	0.89 mq
SCOTICO	8.16 m
BONIFICA	12.87 mq
FOSSO (SEZ. OBBL.)	1.13 mq
SCAVO A GRADONI	10.04 m

RILEVATI	
RILEVATO	1.54 mq
TERRENO VEGETALE	2.01 mq

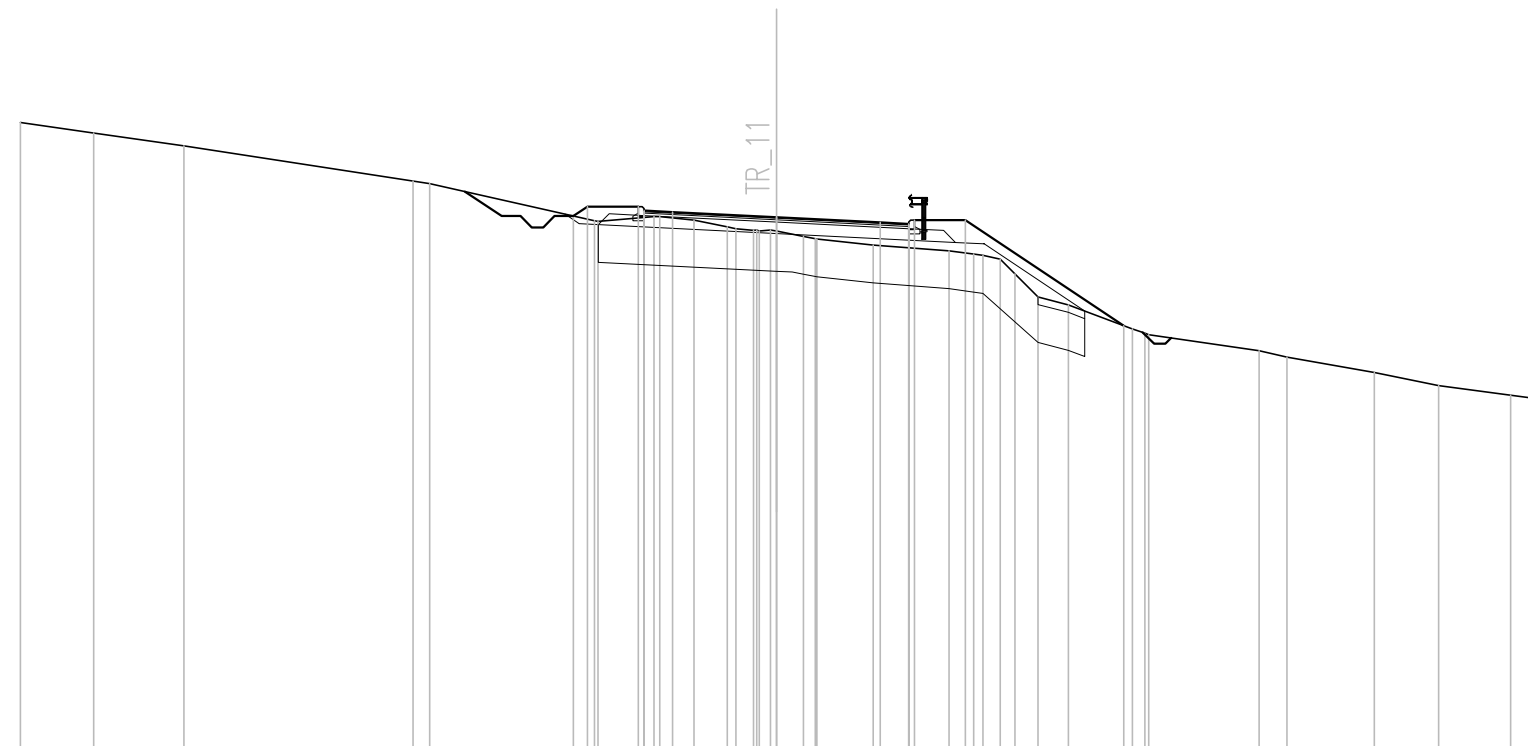
SOVRASTRUTTURA STRADALE	
STRATO DI USURA	0.20 mq
STRATO DI BINDER	0.28 mq
STRATO DI BASE	0.42 mq
STRATO DI FONDAZIONE	2.75 mq

MANUFATTI	
MAGRONE	0.14 mq

SEZIONE N. : 49  
 QT. PROGETTO : 434.110  
 DIST.PROG. : 0+390.000  
 DIST.PREC. : 10.000  
 DIST.SUCC. : 10.000

SCALA 1:200

QT.RIF. 420.000



Q. PROG. STRATO SUP.																434.26 434.25 434.25
Q. PROG. STR. SUP. TER. VEG.																434.14 434.39 434.39 434.04 434.04 431.24
QUOTE TERRENO	436.61	436.33	436.00	435.07 435.00	434.01 434.00	434.12 434.12 434.03	433.86 433.76 433.77 433.74	433.54 433.53	433.37	433.22 433.13 433.00	432.00 431.79	431.15 431.00	430.58 430.41	430.00	429.66 429.40 429.32	
DISTANZE PARZIALI STRATO SUP.																0.75 2.75 2.75 0.75
DISTANZE PROG STRATO SUP.																-5.37 -5.00 -3.65 -3.65 -5.00 -9.19
DISTANZE TERRENO	-20.00	-18.06	-15.67	-9.61 -9.17	-4.81 -4.72	-3.23 -3.09 -2.18	-1.30 -0.60 -0.16 0.00	1.03 1.07	-2.56	-4.57 -5.22 -5.92	-6.92 -7.73	-9.42 -9.85	-12.77 -13.51	-15.82	-17.52 -19.42 -20.00	

SCAVI E BONIFICHE	
STERRO	1.00 mq
SCOTICO	8.49 m
BONIFICA	13.20 mq
FOSSO (SEZ. OBBL.)	0.85 mq
SCAVO A GRADONI	8.99 m

RILEVATI	
RILEVATO	5.06 mq
TERRENO VEGETALE	2.11 mq

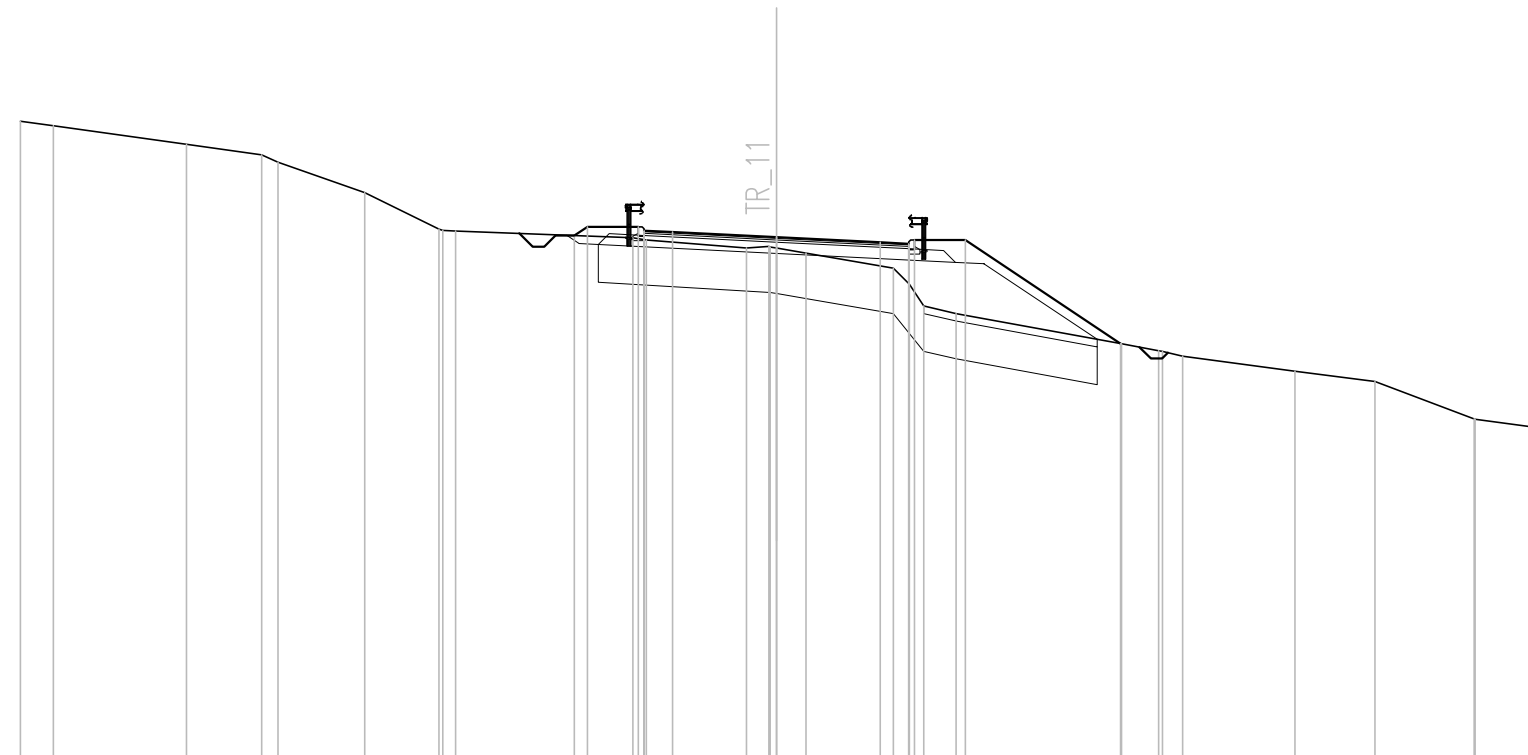
SOVRASTRUTTURA STRADALE	
STRATO DI USURA	0.20 mq
STRATO DI BINDER	0.28 mq
STRATO DI BASE	0.42 mq
STRATO DI FONDAZIONE	2.75 mq

MANUFATTI	
MAGRONE	0.14 mq

SEZIONE N. : 50  
 QT. PROGETTO : 433.819  
 DIST.PROG. : 0+400.000  
 DIST.PREC. : 10.000  
 DIST.SUCC. : 10.000

SCALA 1:200

QT.RIF. 420.000



Q. PROG. STRATO SUP.										433.96	433.96														
Q. PROG. STR. SUP. TER. VEG.										433.86	434.09										433.74	433.74			
QUOTE TERRENO	436.89	436.77	436.27	436.00	435.80	435.00	434.03	433.99	433.80	433.75	433.53	433.57	433.53	433.40	433.00	432.00	431.80	431.00	430.82	430.67	430.28	430.00	429.01	429.00	428.80
DISTANZE PARZIALI STRATO SUP.										0.75	2.75		2.75		0.75										
DISTANZE PROG STRATO SUP.									-5.34	-5.00	-3.65				-3.65	-5.00		9.11							
DISTANZE TERRENO	-20.00	-19.13	-15.61	-13.62	-13.19	-10.89	-8.92	-8.46	-3.80	-3.44	-0.79	-0.20	0.00	0.78	3.09	3.90	4.75	9.13	10.12	10.75	13.72	15.84	18.45	18.48	20.00

SCAVI E BONIFICHE	
STERRO	0.55 mq
BONIFICA	8.61 mq
FOSSO (SEZ. OBBL.)	0.83 mq
SCAVO A GRADONI	7.47 m
GRADONI SCAVO	3.89 mq

RILEVATI	
RILEVATO	6.87 mq
TERRENO VEGETALE	2.74 mq

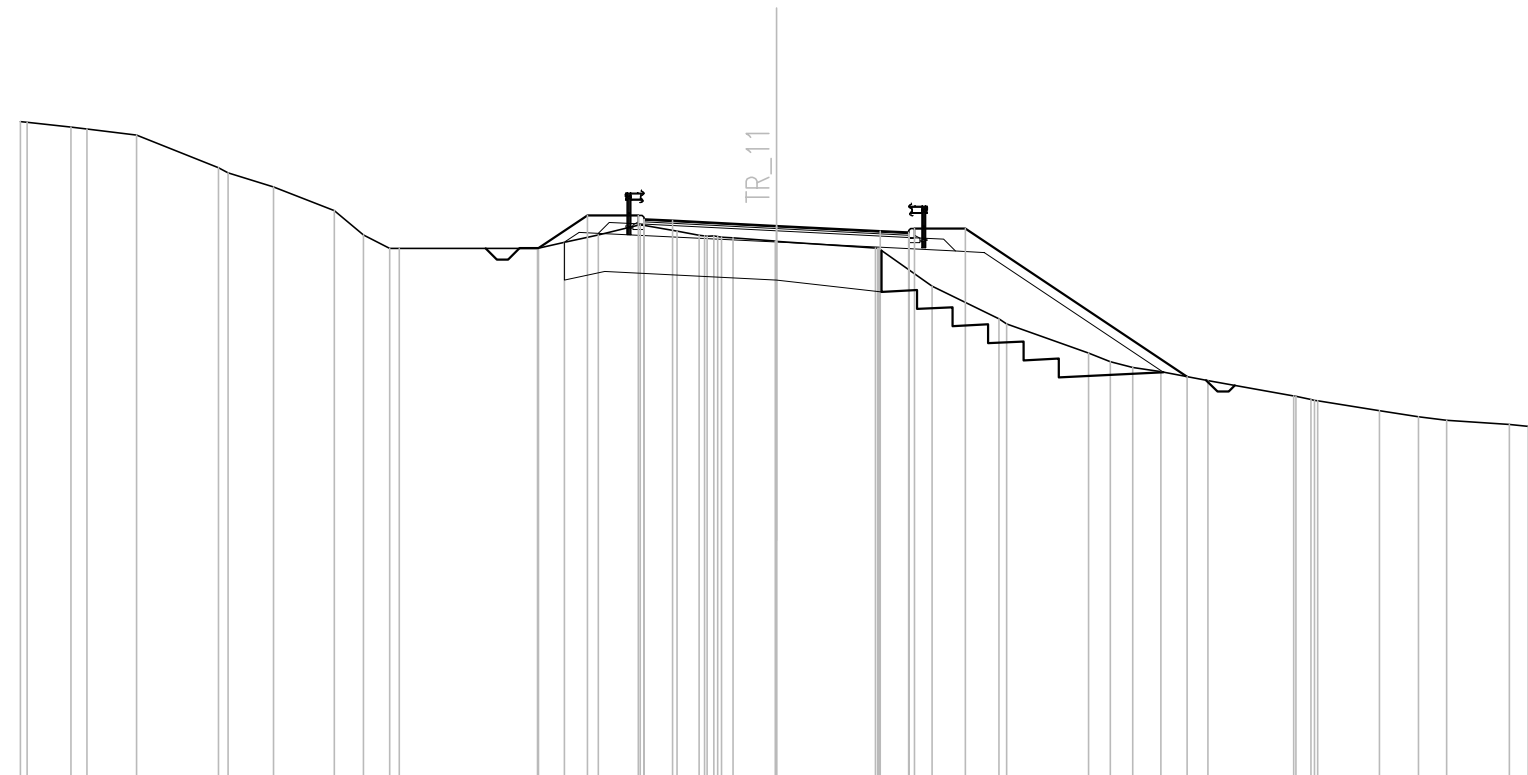
SOVRASTRUTTURA STRADALE	
STRATO DI USURA	0.20 mq
STRATO DI BINDER	0.28 mq
STRATO DI BASE	0.42 mq
STRATO DI FONDAZIONE	2.75 mq

MANUFATTI	
MAGRONE	0.14 mq

SEZIONE N. : 51  
 QT. PROGETTO : 433.595  
 DIST.PROG. : 0+410.000  
 DIST.PREC. : 10.000  
 DIST.SUCC. : 8.357

SCALA 1:200

QT.RIF. 419.000



Q. PROG. STRATO SUP.																433.74	433.74	433.59	433.46	433.42	433.39																			
Q. PROG. STR. SUP. TER. VEG.					433.01	433.87	433.87				433.52	433.52	429.61																											
QUOTE TERRENO	436.35	436.34	436.21	436.16	436.00	435.13	435.00	434.62	434.00	433.36	433.00	433.00	433.00	433.00	433.00	433.00	433.00	433.00	432.97	432.00	431.14	431.00	430.23	430.00	429.85	429.74	429.51	429.10	428.97	428.71	428.54	428.46	428.34	428.29	428.28					
DISTANZE PARZIALI STRATO SUP.							0.75	2.75	2.75	0.75																														
DISTANZE PROG STRATO SUP.					-6.30	-5.00	-3.65				-3.65	-5.00	10.87																											
DISTANZE TERRENO	-20.00	-19.82	-18.66	-18.24	-16.93	-14.76	-14.51	-13.31	-11.69	-10.93	-10.23	-9.96	-6.32	-5.61	-4.71	-3.60	-2.63	-2.09	-1.59	-1.15	-0.03	2.62	2.74	4.11	5.89	6.09	8.26	8.84	9.43	10.17	11.41	13.68	14.94	14.52	15.95	16.98	17.73	19.39	19.89	20.00



SCAVI E BONIFICHE	
STERRO	0.92 mq
SCOTICO	15.81 m
BONIFICA	19.59 mq
FOSSO (SEZ. OBBL.)	0.66 mq
SCAVO A GRADONI	6.92 m
GRADONI SCAVO	6.52 mq

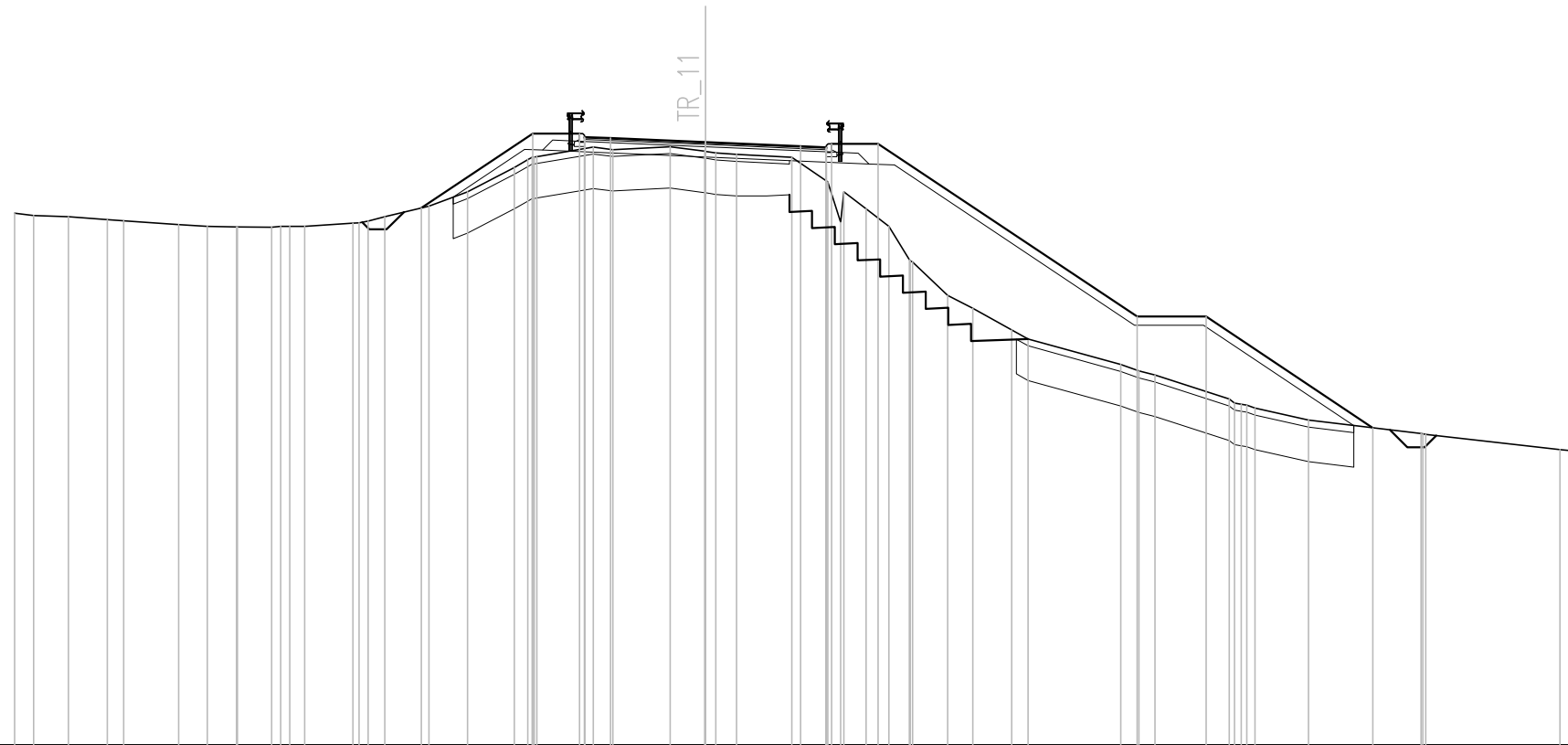
RILEVATI	
RILEVATO	26.70 mq
TERRENO VEGETALE	5.71 mq

SOVRASTRUTTURA STRADALE	
STRATO DI USURA	0.20 mq
STRATO DI BINDER	0.28 mq
STRATO DI BASE	0.42 mq
STRATO DI FONDAZIONE	2.75 mq

SEZIONE N. : 53  
 QT. PROGETTO : 433.434  
 DIST.PROG. : 0+420.000  
 DIST.PREC. : 1.644  
 DIST.SUCC. : 10.000

SCALA 1:200

QT.RIF. 416.000



Q. PROG. STRATO SUP.						433.55	433.58	433.58		433.43	433.32	433.29	433.26																																							
Q. PROG. STR. SUP. TER. VEG.						431.53		433.68	433.68			433.39	433.39			428.39	428.39			425.17																																
QUOTE TERRENO	431.38	431.31	431.28	431.19	431.16	431.05	431.00	430.98	430.98	430.97	431.00	431.08	431.15	431.28	431.58	432.00	432.70	433.00	433.02	433.29	433.22	433.30	433.17	433.08	433.00	432.29	432.00	431.50	431.00	430.03	429.96	429.00	428.63	428.00	427.74		427.00	426.81	426.69	426.00	425.82	425.74	425.39		425.00	424.98	424.54	424.52				
DISTANZE PARZIALI STRATO SUP.											0.75		2.75													0.75																										
DISTANZE PROG STRATO SUP.							-8.23				-5.00		-3.65															3.65		5.00												12.50		14.50					19.32			
DISTANZE TERRENO	-20.00	-19.45	-18.44	-17.32	-16.84	-15.25	-14.42	-13.58	-13.55	-12.56	-12.03	-11.60	-10.21	-9.77	-9.28	-8.00	-6.89	-5.54	-5.01	-4.88	-3.25	-2.68	-1.02	-0.03	0.90	2.50	3.54	4.01	4.65	5.31	5.91	5.99	7.01	7.74	8.86	9.34		12.03	12.55	13.02	15.16	15.67	15.91	17.46		20.72	20.85	24.74	25.00			

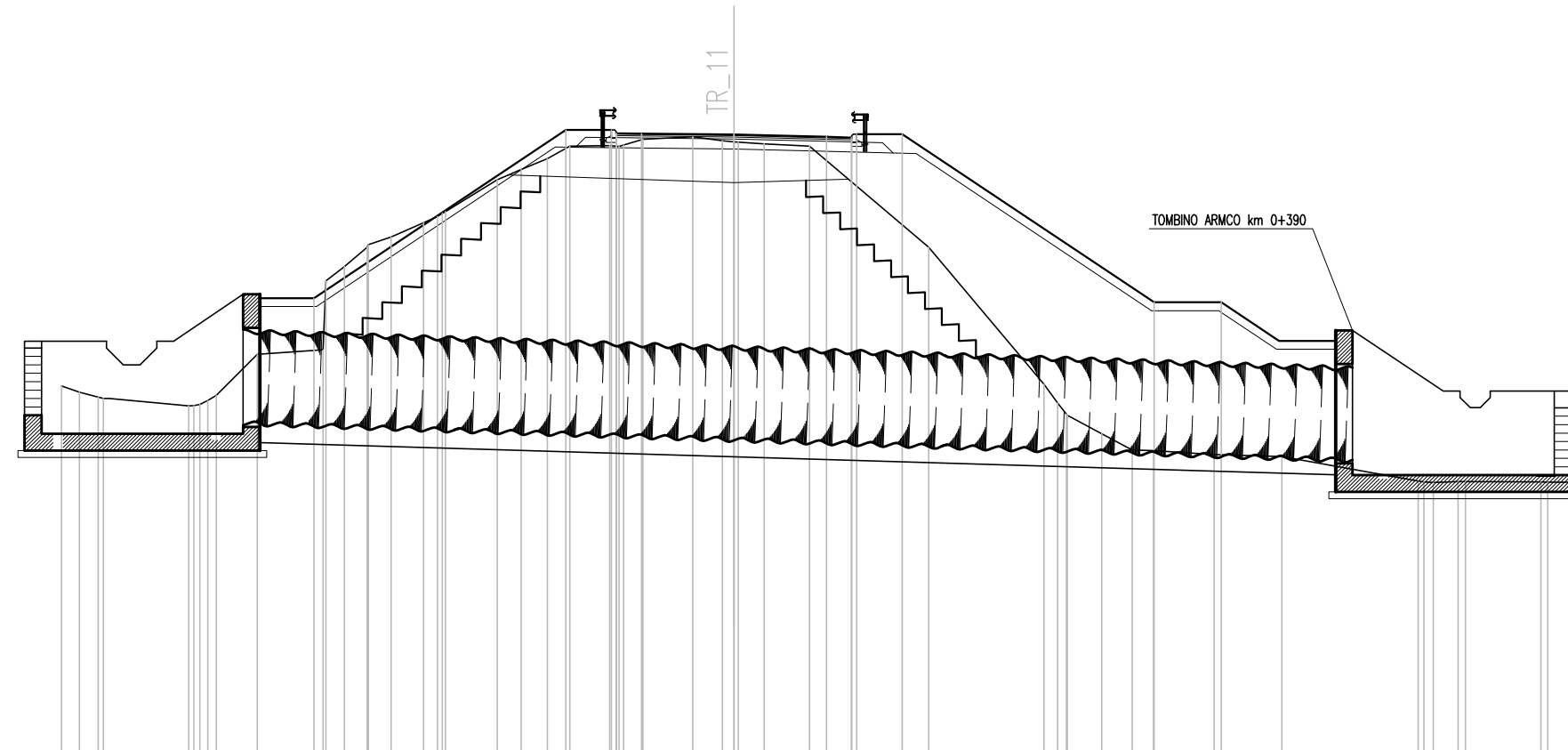
SCAVI E BONIFICHE	
STERRO	3.74 mq
BONIFICA	8.06 mq
SCAVO A GRADONI	10.84 m
GRADONI SCAVO	13.63 mq

RILEVATI	
RILEVATO	54.38 mq
TERRENO VEGETALE	7.40 mq

SOVRASTRUTTURA STRADALE	
STRATO DI USURA	0.20 mq
STRATO DI BINDER	0.28 mq
STRATO DI BASE	0.42 mq
STRATO DI FONDAZIONE	2.75 mq

MANUFATTI	
MAGRONE	0.14 mq

SEZIONE N. : 54  
 QT. PROGETTO : 433.346  
 DIST.PROG. : 0+430.000  
 DIST.PREC. : 11.643  
 DIST.SUCC. : 4.357



SCALA 1:200

QT.RIF. 415.000

Q. PROG. STRATO SUP.																			433.35	433.38	433.35	433.28	433.26	433.23																				
Q. PROG. STR. SUP. TER. VEG.																			433.48	433.48	433.36	433.36	428.36	428.36																				
QUOTE TERRENO	425.88	425.68	425.50	425.50	425.28	425.45	425.59	426.81	426.95	429.42	430.00	430.07	430.30	430.72	431.00	431.05	432.00	432.31	432.63	433.00	433.02	433.20	433.28	433.16	433.12	433.07	433.00	430.00	425.92	425.03	425.00	424.45	423.97	423.95	423.83	423.78	423.04	423.00	423.03	423.02	423.01	423.01		
DISTANZE PARZIALI STRATO SUP.																			0.75	2.75	2.75	0.75																						
DISTANZE PROG STRATO SUP.	18.91																		3.65	5.00																								
DISTANZE TERRENO	20.00	19.47	18.76	18.58	16.22	15.65	15.40	14.18	12.22	11.59	10.91	10.88	10.20	9.23	8.68	8.58	7.04	6.33	5.56	4.89	3.70	2.71	1.23	0.34	0.13	0.90	2.24	5.79	9.22	9.89	9.92	10.94	11.85	12.48	14.28	14.50	16.30	20.35	20.80	21.53	21.76	24.00	24.20	25.00





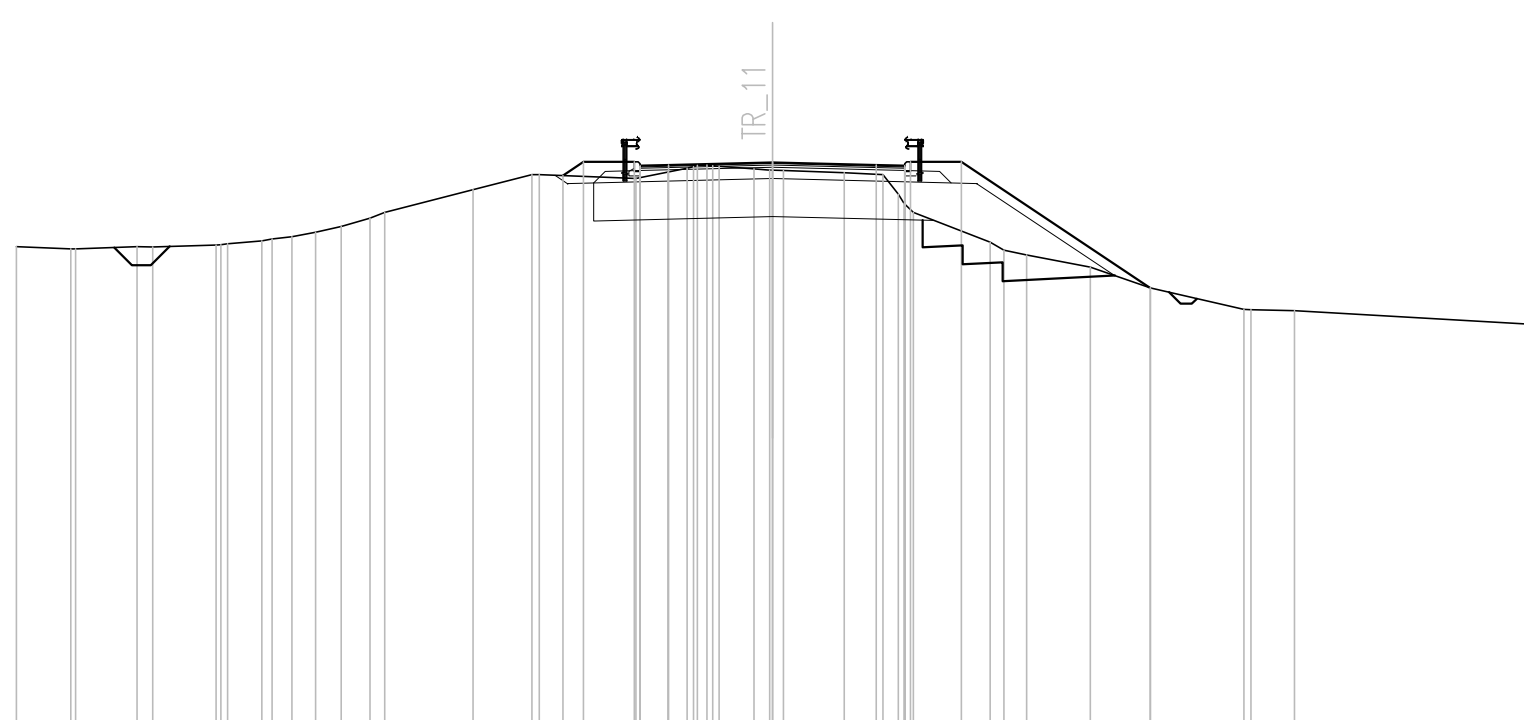
SCAVI E BONIFICHE	
STERRO	1.96 mq
BONIFICA	8.25 mq
FOSSO (SEZ. OBBL.)	0.65 mq
SCAVO A GRADONI	5.09 m
GRADONI SCAVO	2.61 mq
RILEVATI	
RILEVATO	4.87 mq
TERRENO VEGETALE	2.42 mq
SOVRASTRUTTURA STRADALE	
STRATO DI USURA	0.20 mq
STRATO DI BINDER	0.28 mq
STRATO DI BASE	0.42 mq
STRATO DI FONDAZIONE	2.76 mq
MANUFATTI	
MAGRONE	0.14 mq

SEZIONE N. : 56  
 QT. PROGETTO : 433.322  
 DIST.PROG. : 0+440.000  
 DIST.PREC. : 5.643  
 DIST.SUCC. : 10.000

SCALA 1:200

QT.RIF. 418.000

Q. PROG. STRATO SUP.																										433.20 433.23 433.25	433.32	433.25 433.23 433.20																																																					
Q. PROG. STR. SUP. TER. VEG.																										432.97	433.33	433.33	430.00																																																				
QUOTE TERRENO	431.09	431.04 431.03	431.09	431.13 431.17	431.24	431.36	431.48	431.63	431.85 432.00	432.60	433.00	433.00	432.90	433.07	433.17	433.26	433.22	433.15	433.12	433.11	433.05	433.00	432.23	432.00	431.21	430.88	430.55	430.00	429.43 429.42	429.40	429.05																																																		
DISTANZE PARZIALI STRATO SUP.																										0.75	2.75	2.75	0.75																																																				
DISTANZE PROG STRATO SUP.																										-5.54	-5.00	-3.65																										-3.65	-5.00	10.00																									
DISTANZE TERRENO	-20.00	-18.56 -18.43	-16.81 -16.40	-14.72 -14.41	-13.50	-12.71	-12.08	-11.40	-10.65 -10.25	-7.92	-6.36 -6.17	-5.54	-5.00	-3.61	-2.76 -2.25	-1.73	-1.41	-0.49	0.00	0.29	1.90	2.92	3.49 3.73	5.76	6.72	8.41	10.00	12.47 12.66	13.81	20.00																																																			





SCAVI E BONIFICHE	
STERRO	2.74 mq
BONIFICA	9.46 mq
FOSSO (SEZ. OBBL.)	0.66 mq
SCAVO A GRADONI	2.51 m

RILEVATI	
TERRENO VEGETALE	1.34 mq

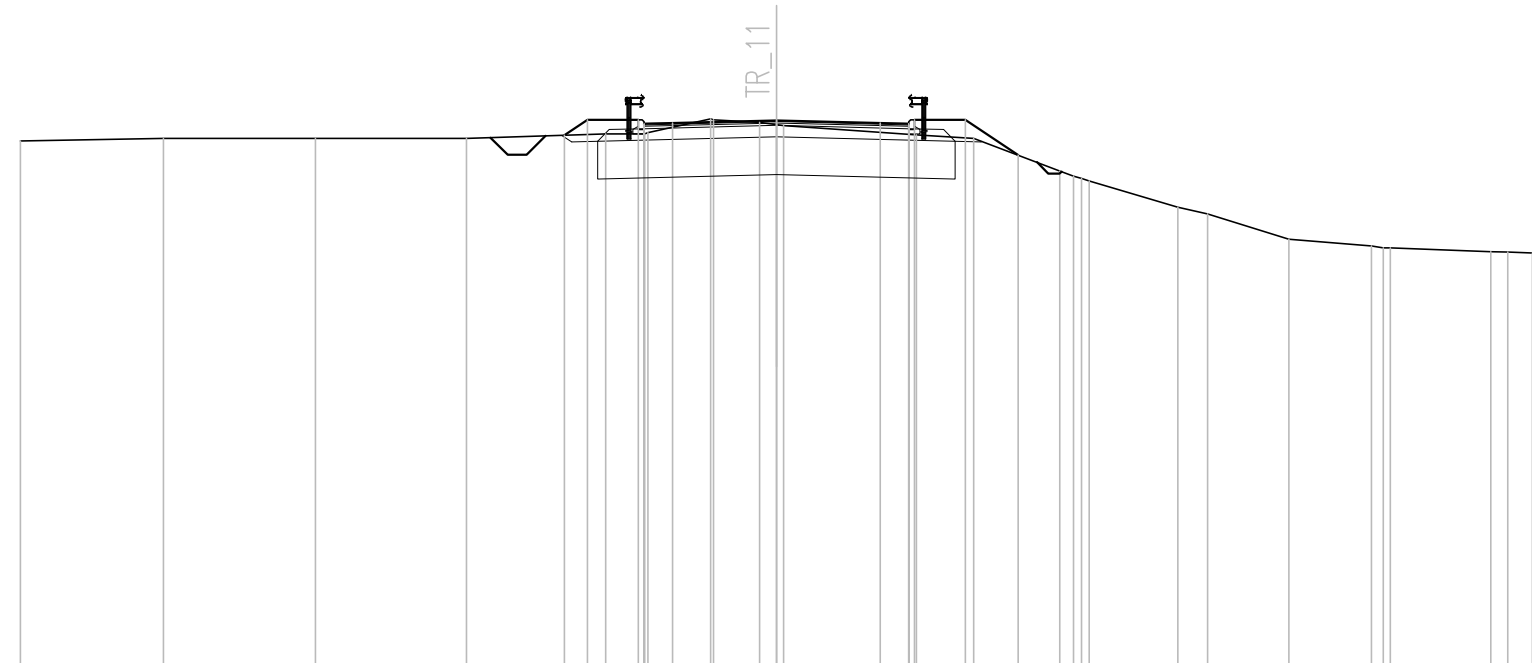
SOVRASTRUTTURA STRADALE	
STRATO DI USURA	0.20 mq
STRATO DI BINDER	0.28 mq
STRATO DI BASE	0.42 mq
STRATO DI FONDAZIONE	2.76 mq

MANUFATTI	
MAGRONE	0.14 mq

SEZIONE N. : 58  
QT. PROGETTO : 433.474  
DIST.PROG. : 0+460.000  
DIST.PREC. : 10.000  
DIST.SUCC. : 10.000

SCALA 1:200

QT.RIF. 419.000



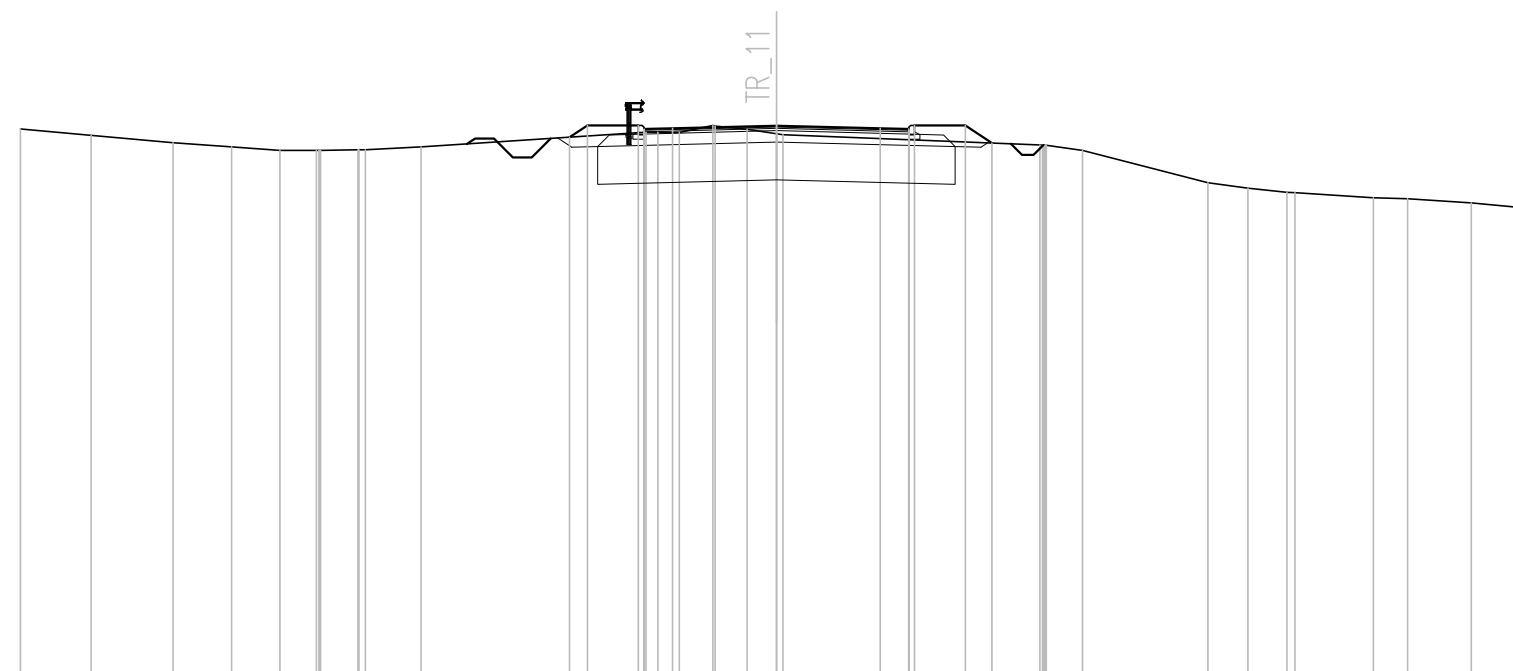
Q. PROG. STRATO SUP.						433.36 433.39 433.41		433.47		433.41 433.39 433.36							
Q. PROG. STR. SUP. TER. VEG.					433.08	433.49	433.49			433.49	433.49	432.56					
QUOTE TERRENO	432.93	433.00	433.00	433.00		433.11	433.12 433.15	433.51 433.49	433.42 433.36 433.34		433.09	433.00	432.14 431.94 431.88	431.18 431.00	430.33	430.16 430.10	430.00 429.99 429.97
DISTANZE PARZIALI STRATO SUP.							0.75	2.75	2.75	0.75							
DISTANZE PROG STRATO SUP.					-5.61	-5.00	-3.65			-3.65	-5.00	-6.39					
DISTANZE TERRENO	-20.00	-16.21	-12.20	-8.20	-4.52	-3.48 -3.40	-1.74 -1.67	-0.44 0.00 0.19		-3.71	-5.22	-7.50 -8.07 -8.28	-10.62 -11.41	-13.55	-15.74 -16.24	-18.90 -19.34 -20.00	

SCAVI E BONIFICHE	
STERRO	2.79 mq
BONIFICA	9.46 mq
FOSSO (SEZ. OBBL.)	0.89 mq
SCAVO A GRADONI	0.17 m
RILEVATI	
TERRENO VEGETALE	1.34 mq
SOVRASTRUTTURA STRADALE	
STRATO DI USURA	0.20 mq
STRATO DI BINDER	0.28 mq
STRATO DI BASE	0.42 mq
STRATO DI FONDAZIONE	2.76 mq
MANUFATTI	
MAGRONE	0.14 mq

SEZIONE N. : 59  
 QT. PROGETTO : 433.650  
 DIST.PROG. : 0+470.000  
 DIST.PREC. : 10.000  
 DIST.SUCC. : 10.000

SCALA 1:200

QT.RIF. 419.000



Q. PROG. STRATO SUP.							433.53 433.56 433.58																													
Q. PROG. STR. SUP. TER. VEG.										433.35 433.66	433.66						433.66 433.66																			
QUOTE TERRENO	433.56	433.40	433.20	433.09	433.00	433.00	433.00	433.02	433.02	433.09		433.48	433.47	433.66	433.64	433.56	433.44	433.41			433.15 433.14 433.00	432.15	432.00	431.89	431.88	431.74	431.72	431.61	431.46							
DISTANZE PARZIALI STRATO SUP.												0.75	2.75	2.75	0.75																					
DISTANZE PROG STRATO SUP.												-5.47 -5.00	-3.65										-3.65	-5.00	-5.70											
DISTANZE TERRENO	-20.00	-18.13	-15.96	-14.41	-13.14	-12.17	-12.06	-11.07	-10.87	-9.40		-3.45	-2.57	-1.68	-1.92	-0.78	0.00	0.17							6.97	7.14	8.10		11.42	12.47	13.51	13.71	15.79	16.69	18.38	20.00

SCAVI E BONIFICHE	
STERRO	3.50 mq
BONIFICA	9.46 mq
FOSSO (SEZ. OBBL.)	0.98 mq
SCAVO A GRADONI	2.70 m

RILEVATI	
TERRENO VEGETALE	1.14 mq

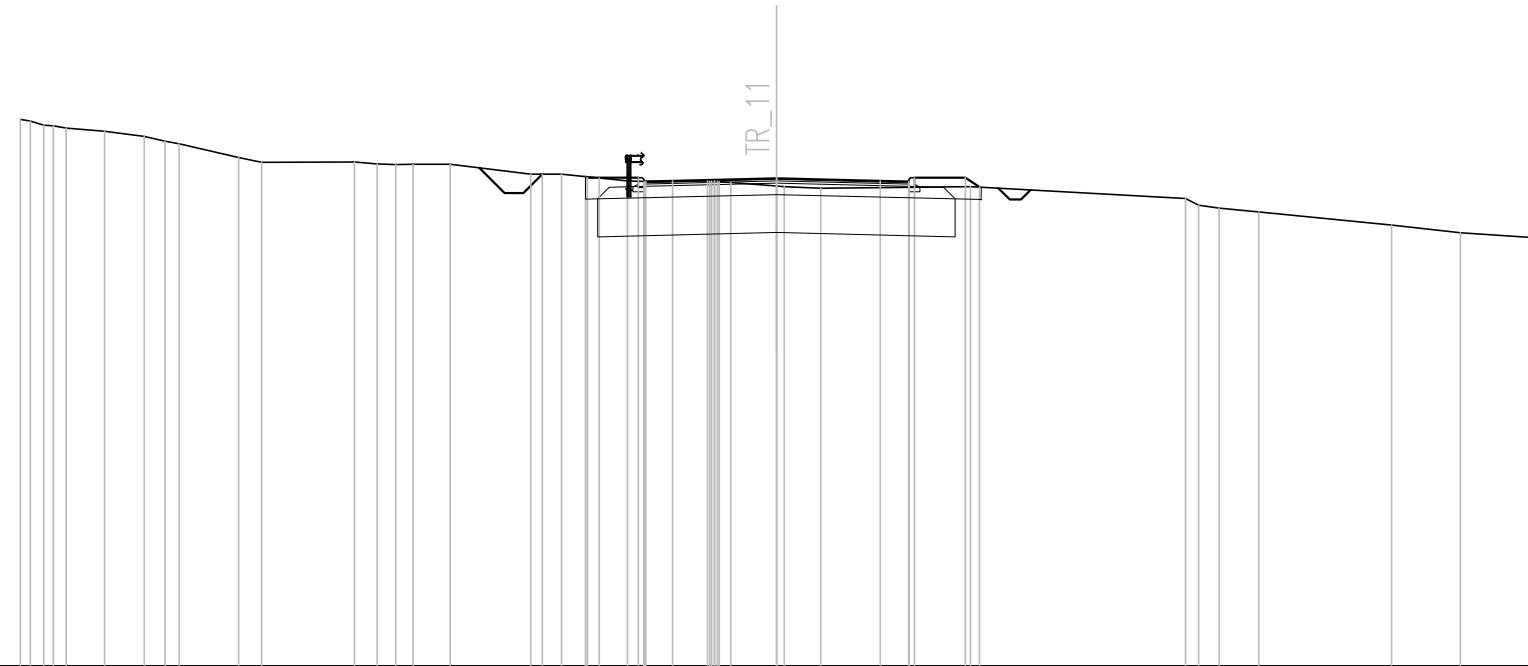
SOVRASTRUTTURA STRADALE	
STRATO DI USURA	0.20 mq
STRATO DI BINDER	0.28 mq
STRATO DI BASE	0.42 mq
STRATO DI FONDAZIONE	2.76 mq

MANUFATTI	
MAGRONE	0.14 mq

SEZIONE N. : 60  
 QT. PROGETTO : 433.892  
 DIST.PROG. : 0+480.000  
 DIST.PREC. : 10.000  
 DIST.SUCC. : 10.000

SCALA 1:200


QT.RIF. 421.000



Q. PROG. STRATO SUP.													433.77 433.80 433.82	433.89	433.82 433.80 433.77					
Q. PROG. STR. SUP. TER. VEG.													433.94 433.90	433.90	433.90	433.90 433.66				
QUOTE TERRENO	435.45 435.40	435.28 435.22	435.14	435.00 434.87 434.80	434.44 434.31	434.32 434.27 434.25 434.26	434.26	434.00 434.00	433.90 433.82 433.80	433.82 433.78	433.69 433.67 433.63	433.67 433.66	433.36 433.10 433.00	432.65 432.45	432.32					
DISTANZE PARZIALI STRATO SUP.													0.75	2.75	2.75	0.75				
DISTANZE PROG STRATO SUP.													5.05 5.00	3.65			3.65	5.00 5.37		
DISTANZE TERRENO	20.00 19.79	19.13 18.79	17.77	16.72 16.17 15.80	14.22 13.62	11.16 10.56 10.07 9.61	8.63	6.50 5.69	4.68 3.94 3.46	1.82 1.21	0.00 0.21 1.18	5.13 5.37	10.82 11.72 12.76	16.27 18.09	20.00					

SCAVI E BONIFICHE	
STERRO	4.86 mq
BONIFICA	8.23 mq
FOSSO (SEZ. OBBL.)	1.10 mq
SCAVO A GRADONI	0.13 m
RILEVATI	
TERRENO VEGETALE	1.20 mq
SOVRASTRUTTURA STRADALE	
STRATO DI USURA	0.20 mq
STRATO DI BINDER	0.28 mq
STRATO DI BASE	0.42 mq
STRATO DI FONDAZIONE	2.43 mq
MANUFATTI	
MAGRONE	0.15 mq

SEZIONE N. : 61  
 QT. PROGETTO : 434.202  
 DIST.PROG. : 0+490.000  
 DIST.PREC. : 10.000  
 DIST.SUCC. : 10.000



SCALA 1:200

QT.RIF. 422.000


Q. PROG. STRATO SUP.						434.08	434.13		434.20		434.13	434.08																						
Q. PROG. STR. SUP. TER. VEG.						435.13	434.12	434.12			434.21	434.21	434.00																					
QUOTE TERRENO	436.83	436.78	436.58	436.44	436.36	436.31	436.21	436.00	435.93	435.85	435.82	435.72	435.62	435.39	435.00	434.47	434.12	434.13	434.21	434.15	434.07	434.04	434.02	434.00	433.84	433.67	433.65	433.58	433.53	433.50	433.14	433.12		
DISTANZE PARZIALI STRATO SUP.															0.75	2.75	2.75	0.75																
DISTANZE PROG STRATO SUP.															-6.31	-4.80	-4.30						-3.65	-5.00	5.32									
DISTANZE TERRENO	-20.00	-19.58	-18.48	-17.57	-17.02	-16.88	-15.96	-15.22	-14.42	-13.90	-13.27	-12.03	-9.74	-7.44	-5.74	-4.54	-3.60	-3.43	-1.74	-1.70	-0.17	0.13		4.52	5.42		-8.91	12.86	13.24	14.52	15.14	15.57	19.48	20.00

SCAVI E BONIFICHE	
STERRO	5.04 mq
BONIFICA	8.23 mq
FOSSO (SEZ. OBBL.)	1.11 mq
SCAVO A GRADONI	0.50 m
RILEVATI	
TERRENO VEGETALE	1.49 mq
SOVRASTRUTTURA STRADALE	
STRATO DI USURA	0.20 mq
STRATO DI BINDER	0.28 mq
STRATO DI BASE	0.42 mq
STRATO DI FONDAZIONE	2.43 mq
MANUFATTI	
MAGRONE	0.15 mq

SEZIONE N. : 62  
 QT. PROGETTO : 434.578  
 DIST.PROG. : 0+500.000  
 DIST.PREC. : 10.000  
 DIST.SUCC. : 10.000

SCALA 1:200

QT.RIF. 422.000



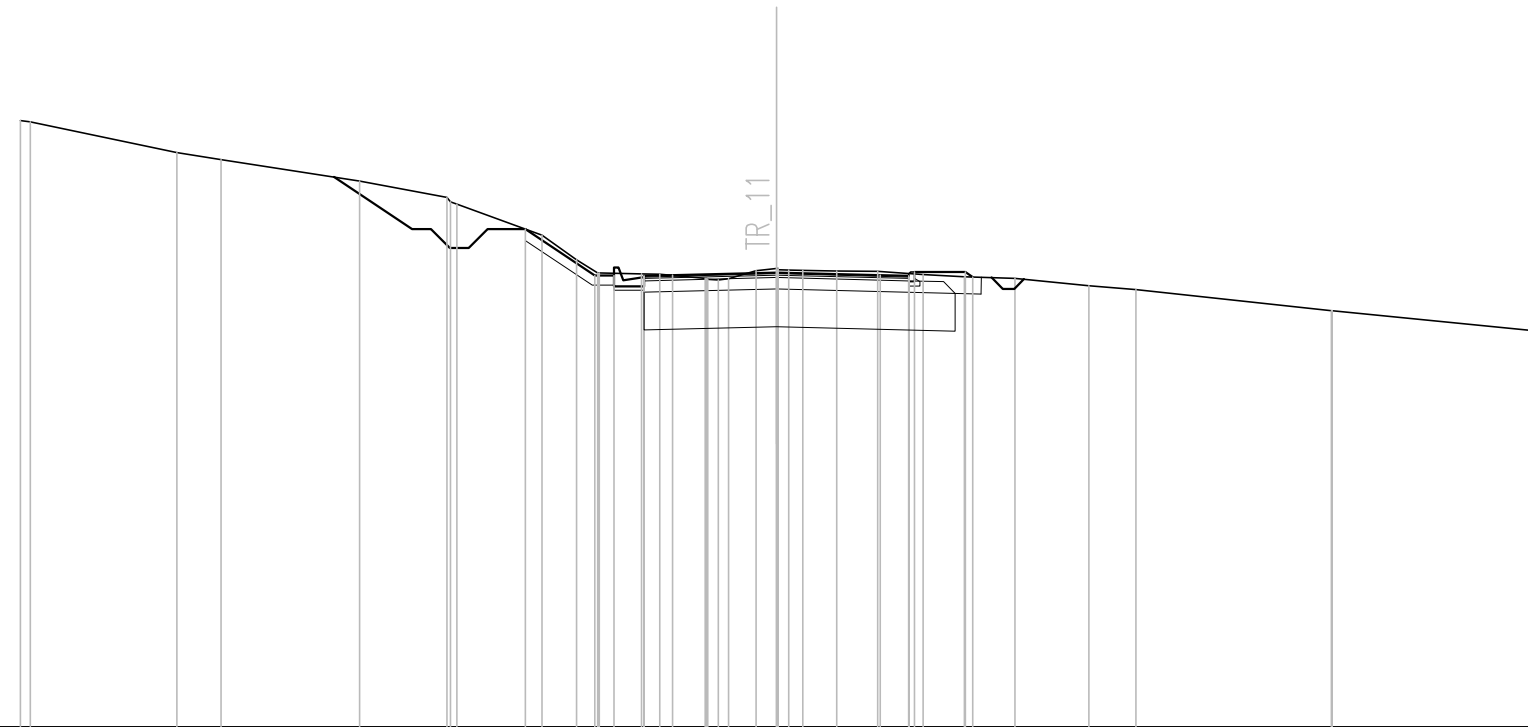
Q. PROG. STRATO SUP.																											
Q. PROG. STR. SUP. TER. VEG.																											
QUOTE TERRENO	437.85	437.67	437.54	437.33	437.00	436.79	436.84	436.36	436.00	435.40	435.00	434.50	434.49	434.51	434.58	434.51	434.49	434.46			434.00	433.75	433.57	433.52	433.48	433.30	
DISTANZE PARZIALI STRATO SUP.																											
DISTANZE PROG STRATO SUP.																											
DISTANZE TERRENO	-20.00	-18.29	-17.07	-15.17	-12.65	-12.21	-11.48	-9.74	-6.96	-6.00	-5.30	-4.11	-3.60	-2.16	-1.76	-0.62	0.00	0.07	2.98		9.86		14.05	16.92	17.42	17.90	20.00

SCAVI E BONIFICHE	
STERRO	5.48 mq
BONIFICA	8.23 mq
FOSSO (SEZ. OBBL.)	1.57 mq
SCAVO A GRADONI	0.50 m
RILEVATI	
TERRENO VEGETALE	1.25 mq
SOVRASTRUTTURA STRADALE	
STRATO DI USURA	0.20 mq
STRATO DI BINDER	0.28 mq
STRATO DI BASE	0.42 mq
STRATO DI FONDAZIONE	2.43 mq
MANUFATTI	
MAGRONE	0.15 mq

SEZIONE N. : 63  
 QT. PROGETTO : 435.011  
 DIST.PROG. : 0+510.000  
 DIST.PREC. : 10.000  
 DIST.SUCC. : 10.000

SCALA 1:200

QT.RIF. 423.000



Q. PROG. STRATO SUP.									434.89	434.94	435.01	434.94	434.89															
Q. PROG. STR. SUP. TER. VEG.						436.16		434.93	434.93			435.02	435.02	434.89														
QUOTE TERRENO	439.03	439.00	438.19	438.00	437.43	437.00	436.82	436.00	435.35	435.00	435.00	434.98	434.96	434.86	434.85	435.06	435.12	435.07	435.05	435.05	434.96	434.90	434.86	434.67	434.56	434.00	433.48	
DISTANZE PARZIALI STRATO SUP.										0.75	2.75	2.75	0.75															
DISTANZE PROG STRATO SUP.						-6.64			-4.80	-4.30				-3.65								-5.00	5.19					
DISTANZE TERRENO	-20.00	-19.74	-15.86	-14.69	-11.03	-8.71	-8.45	-6.20	-5.28	-4.73	-4.69	-3.57	-3.09	-1.88	-1.27	-0.54	0.00	0.70	1.59	2.68	3.88	4.97	6.31	8.26	9.51	14.68	14.70	20.00



SCAVI E BONIFICHE	
STERRO	3.86 mq
BONIFICA	8.23 mq
FOSSO (SEZ. OBBL.)	1.48 mq
SCAVO A GRADONI	0.35 m
RILEVATI	
TERRENO VEGETALE	1.58 mq
SOVRASTRUTTURA STRADALE	
STRATO DI USURA	0.20 mq
STRATO DI BINDER	0.28 mq
STRATO DI BASE	0.42 mq
STRATO DI FONDAZIONE	2.43 mq
MANUFATTI	
MAGRONE	0.15 mq

SEZIONE N. : 64

QT. PROGETTO : 435.450

DIST.PROG. : 0+520.000


DIST.PREC. : 10.000

DIST.SUCC. : 10.000

SCALA 1:200

QT.RIF. 423.000

Q. PROG. STRATO SUP.										435.33	435.36	435.38				435.45		435.38	435.36	435.33										
Q. PROG. STR. SUP. TER. VEG.																			435.46	435.46	435.00									
QUOTE TERRENO	439.45	439.00	438.61	438.00	437.73	437.00	436.37	436.00	435.64	435.52	435.34	435.33	435.07	435.00	435.00			435.00	435.01	434.98	434.68	434.51	434.46	434.45	434.34	434.18	434.00	433.79		
DISTANZE PARZIALI STRATO SUP.										0.75	2.75		2.75					0.75												
DISTANZE PROG STRATO SUP.																				3.65	5.00	5.69								
DISTANZE TERRENO	20.00	16.97	14.74	10.67	9.37	7.12	6.08	5.59	5.04	3.55	2.74	1.91	1.83	0.12	0.37	1.10				5.73	7.26	7.89	10.31	11.84	12.30	12.44	14.38	16.68	18.82	20.00







SCAVI E BONIFICHE	
STERRO	2.57 mq
SCOTICO	5.72 m
BONIFICA	9.22 mq
FOSSO (SEZ. OBBL.)	2.60 mq
SCAFO A GRADONI	0.77 m

RILEVATI	
RILEVATO	0.26 mq
TERRENO VEGETALE	1.00 mq

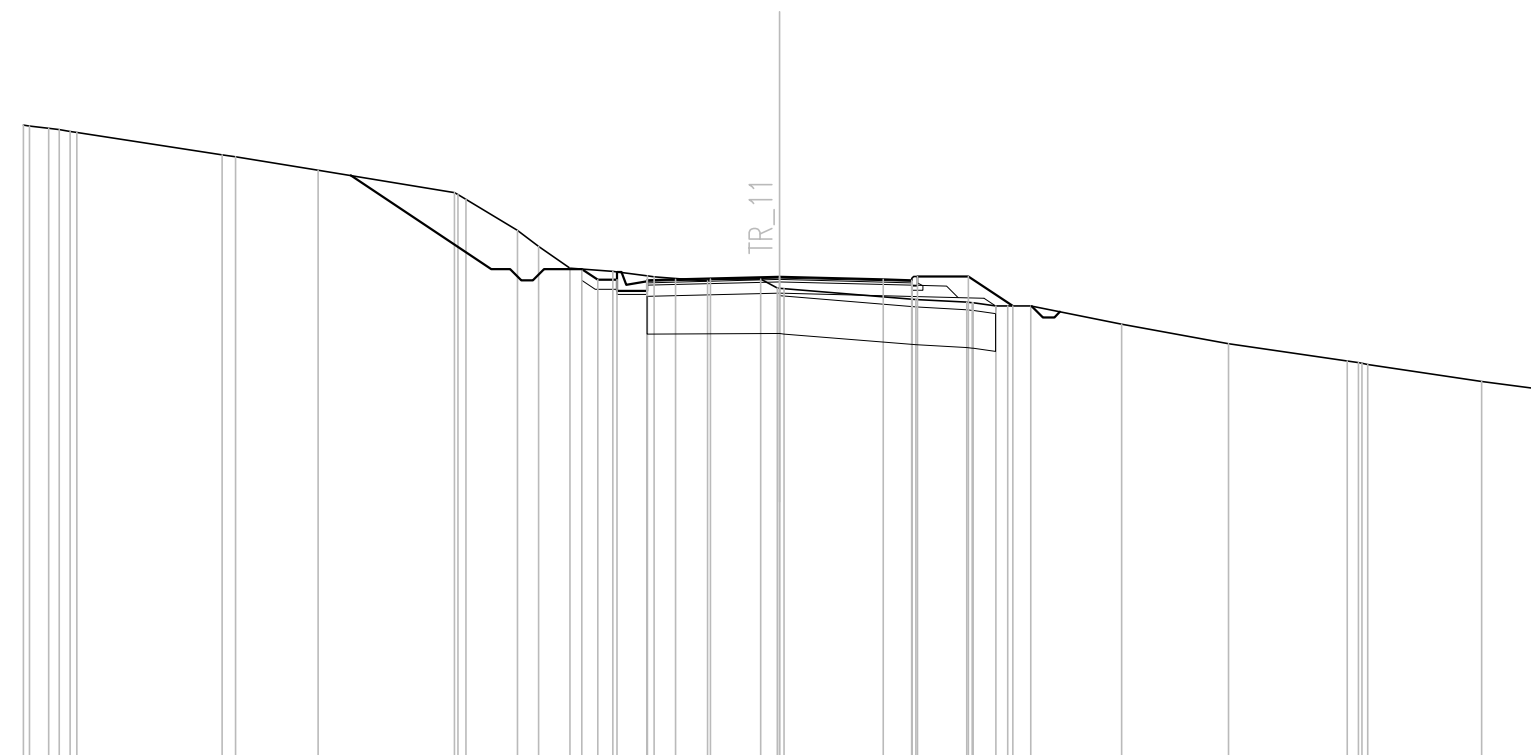
SOVRASTRUTTURA STRADALE	
STRATO DI USURA	0.20 mq
STRATO DI BINDER	0.28 mq
STRATO DI BASE	0.42 mq
STRATO DI FONDAZIONE	2.43 mq

MANUFATTI	
MAGRONE	0.15 mq

SEZIONE N. : 67  
 QT. PROGETTO : 436.770  
 DIST.PROG. : 0+550.000  
 DIST.PREC. : 10.000  
 DIST.SUCC. : 10.000

SCALA 1:200

QT.RIF. 424.000



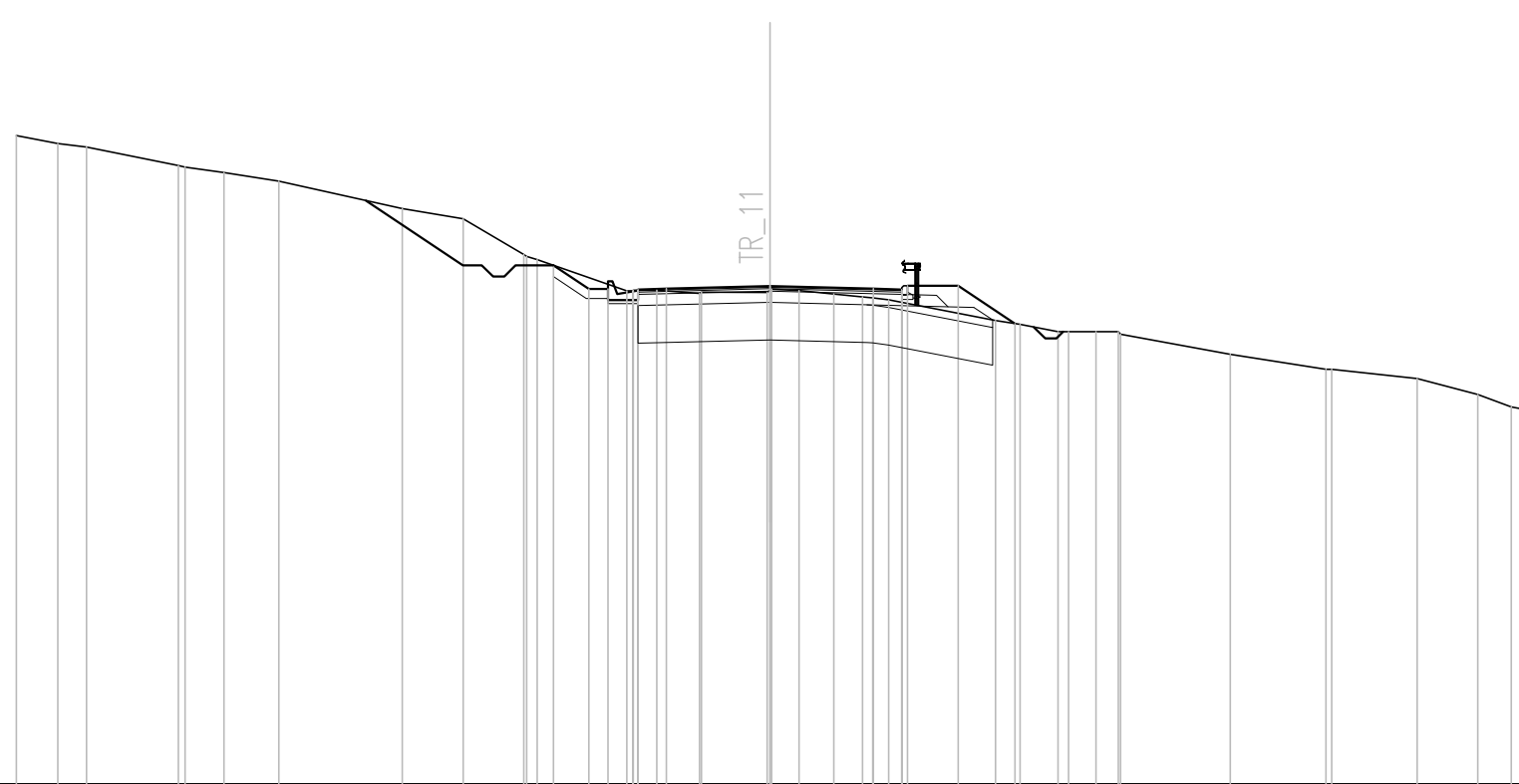
Q. PROG. STRATO SUP.								436.65	436.68	436.70	436.77	436.70	436.68	436.65																
Q. PROG. STR. SUP. TER. VEG.								436.98	436.69	436.69		436.78	436.78	436.00																
QUOTE TERRENO	440.78	440.70	440.62	440.59	440.00	439.95	439.59	439.00	438.82	438.00	437.58	437.00	436.92	436.79	436.77	436.66	436.71	436.71	436.47	436.46	436.17	436.10	436.00	436.00	435.52	435.00	434.54	434.45	434.00	433.82
DISTANZE PARZIALI STRATO SUP.												0.75	2.75	2.75	0.75															
DISTANZE PROG STRATO SUP.																						3.65	5.00	6.17						
DISTANZE TERRENO	-20.00	-19.33	-18.76	-18.59	-14.74	-14.59	-12.20	-8.59	-8.29	-6.93	-6.37	-5.54	-4.40	-3.49	-3.31	-1.90	-1.82	-0.50	0.00	0.12	3.61	4.95	5.72	6.65	9.06	11.88	15.02	15.56	18.58	20.00

SCAVI E BONIFICHE	
STERRO	3.14 mq
SCOTICO	4.68 m
BONIFICA	9.36 mq
FOSSO (SEZ. OBBL.)	1.95 mq
SCAVO A GRADONI	5.64 m
RILEVATI	
RILEVATO	0.22 mq
TERRENO VEGETALE	1.21 mq
SOVRASTRUTTURA STRADALE	
STRATO DI USURA	0.20 mq
STRATO DI BINDER	0.28 mq
STRATO DI BASE	0.42 mq
STRATO DI FONDAZIONE	2.43 mq
MANUFATTI	
MAGRONE	0.15 mq

SEZIONE N. : 68  
 QT. PROGETTO : 437.210  
 DIST.PROG. : 0+560.000  
 DIST.PREC. : 10.000  
 DIST.SUCC. : 10.000

SCALA 1:200

QT.RIF. 424.000



Q. PROG. STRATO SUP.										437.09	437.12	437.14	437.21	437.14	437.12	437.09																			
Q. PROG. STR. SUP. TER. VEG.										437.76	437.13	437.13				437.22	437.22	436.22																	
QUOTE TERRENO	441.21	441.00	440.90	440.41	440.37	440.23	440.00	439.27	439.00	438.05	437.91	437.08	437.10	437.02	437.05	437.05	437.13	437.10	437.00	436.93	436.84	436.30	436.20	436.00	436.00	436.00	435.93	435.40	435.00	435.00	434.76	434.34	434.00	433.94	
DISTANZE PARZIALI STRATO SUP.												0.75	2.75	2.75	0.75																				
DISTANZE PROG STRATO SUP.											-5.75	-4.80	-4.30				-3.65	-5.00	-6.51																
DISTANZE TERRENO	-20.00	-18.90	-18.13	-15.70	-15.52	-14.49	-13.03	-9.75	-8.14	-6.53	-6.18	-3.80	-3.00	-1.87	-1.82	-0.07	0.05	0.78	1.69	2.46	3.15	5.99	6.64	7.65	7.93	8.66	9.24	9.31	12.22	14.76	14.91	17.18	18.78	19.67	20.00

SCAVI E BONIFICHE	
STERRO	2.21 mq
SCOTICO	5.56 m
BONIFICA	9.06 mq
FOSSO (SEZ. OBBL.)	2.03 mq
SCAVO A GRADONI	0.84 m

RILEVATI	
RILEVATO	0.05 mq
TERRENO VEGETALE	0.95 mq

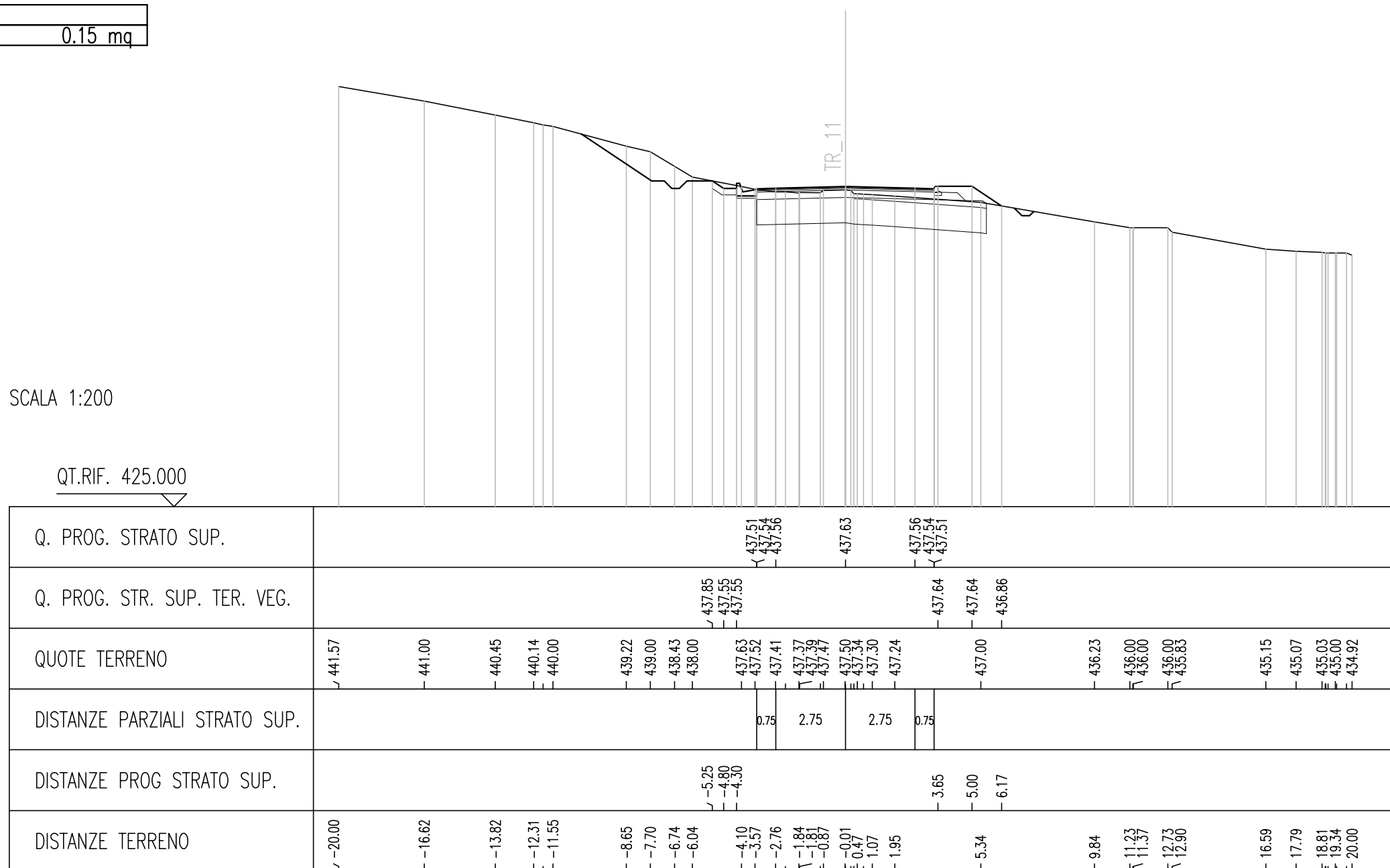
SOVRASTRUTTURA STRADALE	
STRATO DI USURA	0.20 mq
STRATO DI BINDER	0.28 mq
STRATO DI BASE	0.42 mq
STRATO DI FONDAZIONE	2.43 mq

MANUFATTI	
MAGRONE	0.15 mq

SEZIONE N. : 69  
 QT. PROGETTO : 437.626  
 DIST.PROG. : 0+570.000  
 DIST.PREC. : 10.000  
 DIST.SUCC. : 10.000

SCALA 1:200

QT.RIF. 425.000



SCAVI E BONIFICHE	
STERRO	2.39 mq
SCOTICO	5.08 m
BONIFICA	9.23 mq
FOSSO (SEZ. OBBL.)	2.36 mq
SCAVO A GRADONI	5.75 m

RILEVATI	
RILEVATO	0.19 mq
TERRENO VEGETALE	0.91 mq


SOVRASTRUTTURA STRADALE	
STRATO DI USURA	0.20 mq
STRATO DI BINDER	0.28 mq
STRATO DI BASE	0.42 mq
STRATO DI FONDAZIONE	2.43 mq

MANUFATTI	
MAGRONE	0.15 mq

SEZIONE N. : 70  
 QT. PROGETTO : 437.964  
 DIST.PROG. : 0+580.000  
 DIST.PREC. : 10.000  
 DIST.SUCC. : 10.000

SCALA 1:200

QT.RIF. 425.000



Q. PROG. STRATO SUP.	437.85 437.88 437.90																																				
Q. PROG. STR. SUP. TER. VEG.	437.95 437.89 437.98 437.98 437.10																																				
QUOTE TERRENO	441.82	441.46	441.14	441.00	440.46	440.00	439.76	439.68	439.00	438.98	438.00	437.90	437.92	437.74	437.72	437.93	437.90	437.01	437.00	437.00	436.75	436.73	436.60	436.62	436.44	436.38	436.00	436.00	435.72	435.43	435.39	435.37	435.00	435.00	434.43	434.00	433.58
DISTANZE PARZIALI STRATO SUP.	0.75 2.75 2.75 0.75																																				
DISTANZE PROG STRATO SUP.	-4.90 -4.30 3.65 5.00 6.31																																				
DISTANZE TERRENO	-20.00	-17.63	-14.53	-13.18	-10.99	-9.76	-9.15	-8.95	-6.97	-6.95	-5.57	-4.16	-3.85	-2.08	-1.64	-0.22	0.00	7.02	7.86	8.39	10.57	11.56	12.10	12.60	13.33	14.10	15.61	16.22	16.48	18.09	18.61	19.06	20.71	21.39	22.05	22.57	25.00

SCAVI E BONIFICHE	
STERRO	4.51 mq
BONIFICA	8.23 mq
FOSSO (SEZ. OBBL.)	1.50 mq
SCAVO A GRADONI	2.16 m

RILEVATI	
TERRENO VEGETALE	1.18 mq

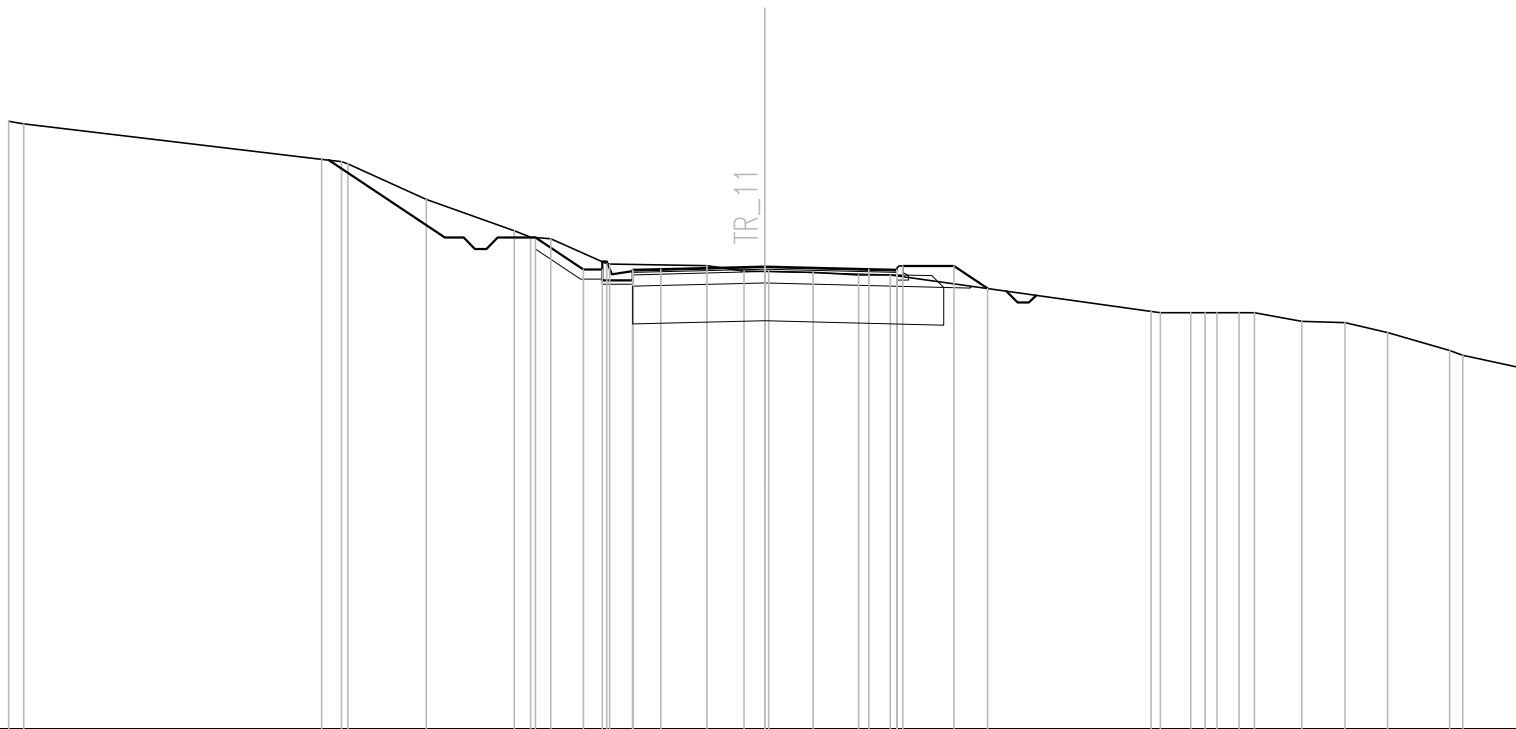
SOVRASTRUTTURA STRADALE	
STRATO DI USURA	0.20 mq
STRATO DI BINDER	0.28 mq
STRATO DI BASE	0.42 mq
STRATO DI FONDAZIONE	2.43 mq

MANUFATTI	
MAGRONE	0.15 mq

SEZIONE N. : 71  
 QT. PROGETTO : 438.222  
 DIST.PROG. : 0+590.000  
 DIST.PREC. : 10.000  
 DIST.SUCC. : 10.069

SCALA 1:200

QT.RIF. 426.000



Q. PROG. STRATO SUP.																		438.10	438.15	438.22	438.15	438.10																		
Q. PROG. STR. SUP. TER. VEG.																		438.14	438.14	438.14	438.23	438.23	437.64																	
QUOTE TERRENO	442.06	442.00	441.06	441.00	440.94	440.00	439.17	438.99	438.96	438.29	438.29	438.24	438.24	438.10	438.09	438.07	438.00	438.00	438.23	438.23	437.64	437.04	437.00	437.00	437.00	437.00	436.77	436.74	436.47	436.00	435.87	435.55								
DISTANZE PARZIALI STRATO SUP.												0.75	2.75		2.75		0.75																							
DISTANZE PROG STRATO SUP.								-6.07		-4.80	-4.30							-3.65		-5.00	-5.89																			
DISTANZE TERRENO	-20.00	-19.61	-11.72	-11.20	-11.03	-8.96	-6.63	-5.66		-4.18	-4.11	-1.54	-1.53	-0.55	0.00	0.10	1.28	2.48	3.32				10.22	10.46	11.27	11.97	12.55	12.95	14.21	15.35	16.47	18.11	18.46	20.00						



SCAVI E BONIFICHE	
STERRO	5.09 mq
BONIFICA	8.23 mq
FOSSO (SEZ. OBBL.)	1.36 mq


RILEVATI	
TERRENO VEGETALE	0.99 mq

SOVRASTRUTTURA STRADALE	
STRATO DI USURA	0.20 mq
STRATO DI BINDER	0.28 mq
STRATO DI BASE	0.42 mq
STRATO DI FONDAZIONE	2.43 mq

SEZIONE N. : 72  
 QT. PROGETTO : 438.404  
 DIST.PROG. : 0+600.000  
 DIST.PREC. : 10.000  
 DIST.SUCC. : 0.068

SCALA 1:200

QT.RIF. 425.000




Q. PROG. STRATO SUP.										438.29	438.34	438.33		438.40		438.33	438.32	438.29													
Q. PROG. STR. SUP. TER. VEG.											438.76	438.33	438.33				438.42	438.42	437.86												
QUOTE TERRENO	442.34	442.29	442.00	441.84		441.00	440.16	439.87	439.00	438.71	438.37	438.53	438.76	438.62	438.52	438.26	438.00	437.46	437.00	436.16	436.00	435.90		435.48	435.31	435.24	435.12	435.00	434.70	434.67	
DISTANZE PARZIALI STRATO SUP.											0.75	2.75		2.75		0.75															
DISTANZE PROG STRATO SUP.											-5.44	-4.80	-4.30				-3.65	-5.00	-5.84												
DISTANZE TERRENO	-20.00	-19.68	-17.95	-16.71		-10.80	-9.45	-8.76	-5.98	-5.34	-4.62	-2.50	-2.38	-1.09	0.00	-2.64	-4.95	-8.32	-11.07		-15.27	-16.14	-16.87		-20.33	-22.08	-22.82	-23.39	-24.13	-24.84	-25.00

SCAVI E BONIFICHE	
STERRO	5.12 mq
BONIFICA	8.23 mq
FOSSO (SEZ. OBBL.)	1.36 mq
SCAVO A GRADONI	5.53 m
RILEVATI	
TERRENO VEGETALE	0.99 mq
SOVRASTRUTTURA STRADALE	
STRATO DI USURA	0.20 mq
STRATO DI BINDER	0.28 mq
STRATO DI BASE	0.42 mq
STRATO DI FONDAZIONE	2.43 mq
MANUFATTI	
MAGRONE	0.15 mq

SEZIONE N. : 73  
 QT. PROGETTO : 438.401  
 DIST.PROG. : 0+600.068  
 DIST.PREC. : 10.069  
 DIST.SUCC. : 9.931

SCALA 1:200

QT.RIF. 426.000



Q. PROG. STRATO SUP.										438.28	438.31	438.33		438.40		438.33	438.31	438.28							
Q. PROG. STR. SUP. TER. VEG.										438.76	438.32	438.52					438.41	438.41	437.86						
QUOTE TERRENO	442.35	442.26	442.00	441.86		441.00	440.18	439.86	439.00	438.70	438.37	438.53	438.76	438.62	438.52	438.27	438.00	438.41	437.44	437.00	436.20	436.00	435.88	435.52	
DISTANZE PARZIALI STRATO SUP.												0.75	2.75		2.75		0.75								
DISTANZE PROG STRATO SUP.										-5.45	-4.80	-4.30				-3.65	-5.00	-5.83							
DISTANZE TERRENO	-20.00	-19.49	-17.94	-16.82		-10.80	-9.49	-8.72	-5.99	-5.32	-4.62	-2.48	-2.35	-1.09	0.00	2.55	4.95	5.83		8.44	11.08	15.09	16.16	17.06	20.00

SCAVI E BONIFICHE	
STERRO	3.85 mq
BONIFICA	8.23 mq
FOSSO (SEZ. OBBL.)	0.88 mq

RILEVATI	
TERRENO VEGETALE	0.84 mq


SOVRASTRUTTURA STRADALE	
STRATO DI USURA	0.20 mq
STRATO DI BINDER	0.28 mq
STRATO DI BASE	0.42 mq
STRATO DI FONDAZIONE	2.43 mq

MANUFATTI	
MAGRONE	0.15 mq

SEZIONE N. : 74  
 QT. PROGETTO : 438.498  
 DIST.PROG. : 0+610.000  
 DIST.PREC. : 9.931  
 DIST.SUCC. : 6.736

SCALA 1:200

QT.RIF. 425.000



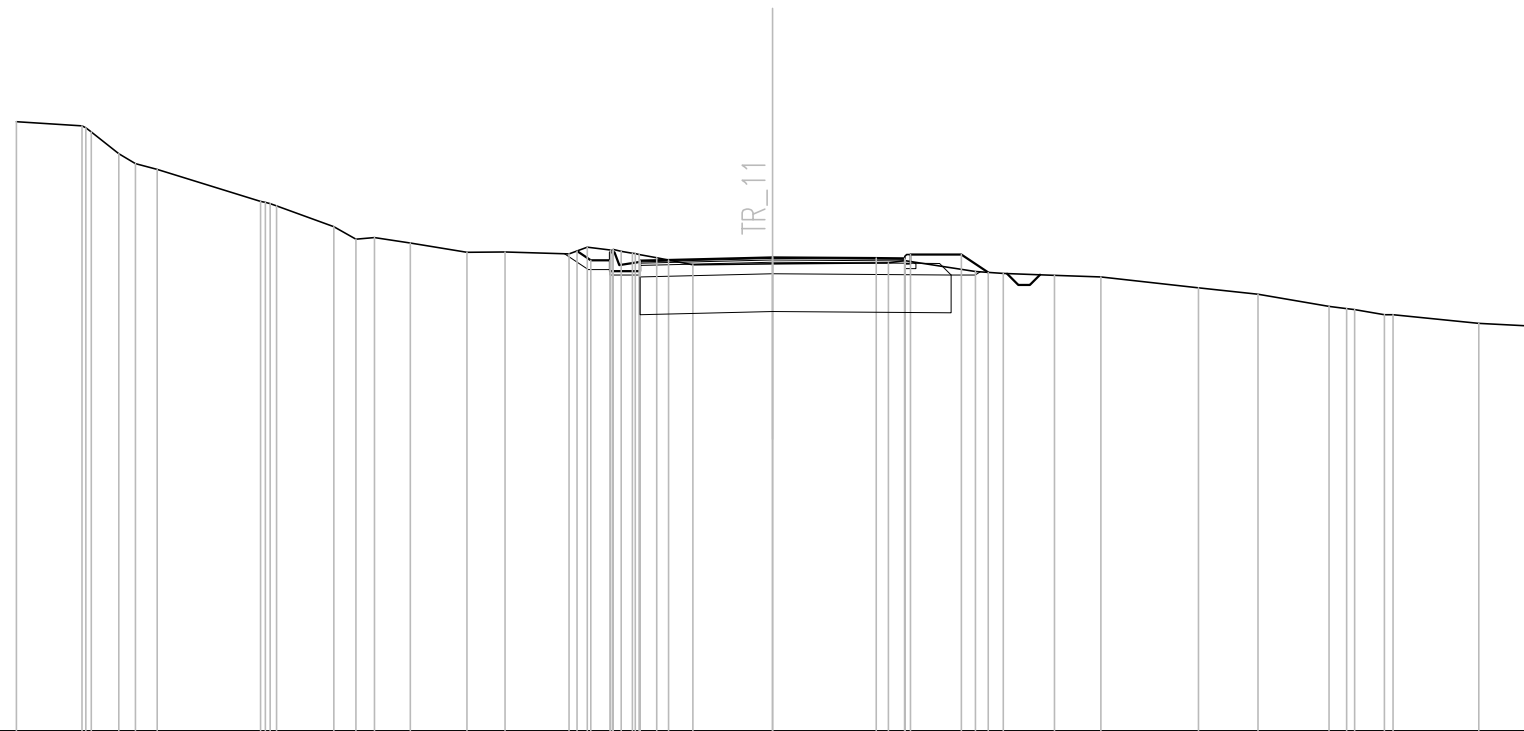
Q. PROG. STRATO SUP.	441.32	441.23	441.23	441.00	440.75	440.63	440.00	439.85	439.28	439.19	439.00	438.73	438.66	438.52	438.52	438.54	438.53	438.54	438.42	438.41	438.43	438.50	438.43	438.41	438.38	438.38								
Q. PROG. STR. SUP. TER. VEG.																438.54	438.42					438.51	438.51	437.90										
QUOTE TERRENO	441.32	441.23	441.23	441.00	440.75	440.63	440.00	439.85	439.28	439.19	439.00	438.73	438.66	438.52	438.52	438.54	438.53	438.54	438.42	438.41	438.43	438.50	438.43	438.41	438.38	438.38								
DISTANZE PARZIALI STRATO SUP.																				0.75	2.75			0.75										
DISTANZE PROG STRATO SUP.																							3.65	5.00	5.91									
DISTANZE TERRENO	-20.00	-19.37	-19.08	-17.35	-16.40	-15.94	-15.07	-13.84	-12.16	-11.66	-11.03	-9.34	-8.94	-6.92	-6.75	-5.89	-5.17	-4.97	-4.30	-2.66	-1.80	-0.07	0.00	0.98	3.11	5.05	7.66	13.68	15.07	20.73	20.77	24.09	24.69	25.00

SCAVI E BONIFICHE	
STERRO	3.60 mq
BONIFICA	8.22 mq
FOSSO (SEZ. OBBL.)	0.99 mq
SCAVO A GRADONI	2.30 m
RILEVATI	
TERRENO VEGETALE	0.87 mq
SOVRASTRUTTURA STRADALE	
STRATO DI USURA	0.20 mq
STRATO DI BINDER	0.28 mq
STRATO DI BASE	0.42 mq
STRATO DI FONDAZIONE	2.43 mq
MANUFATTI	
MAGRONE	0.15 mq

SEZIONE N. : 75  
 QT. PROGETTO : 438.519  
 DIST.PROG. : 0+616.735  
 DIST.PREC. : 6.736  
 DIST.SUCC. : 3.264

SCALA 1:200

QT.RIF. 426.000



Q. PROG. STRATO SUP.	438.40 438.43 438.45  438.52  438.50 438.49 438.46																																				
Q. PROG. STR. SUP. TER. VEG.	438.69 438.44 438.44  438.59 438.59 438.12																																				
QUOTE TERRENO	442.11	442.00	441.84	441.26	440.85	440.00	439.88	439.33	439.00	439.04	438.90	438.65	438.66	438.61	438.79	438.71	438.63	438.51	438.32	438.34	438.37	438.43	438.15	438.09	438.05	438.00	437.72	437.54	437.22	437.16	437.14	437.00	437.00	436.77	436.71		
DISTANZE PARZIALI STRATO SUP.															0.75	2.75				2.75		0.75															
DISTANZE PROG STRATO SUP.															-5.17	-4.80	-4.30						-3.65														
DISTANZE TERRENO	-20.00	-18.27	-18.02	-17.29	-16.28	-13.54	-13.11	-11.60	-11.02	-10.53	-9.58	-8.08	-7.07	-5.38	-4.90	-4.28	-3.71	-3.06	-2.10	0.00	3.06	3.50	5.37	6.10	7.46	8.69	11.27	12.85	14.73	15.19	15.40	16.19	16.42	18.69	20.00		

SCAVI E BONIFICHE	
STERRO	3.27 mq
BONIFICA	8.22 mq
FOSSO (SEZ. OBBL.)	0.99 mq
SCAVO A GRADONI	1.00 m

RILEVATI	
TERRENO VEGETALE	0.87 mq

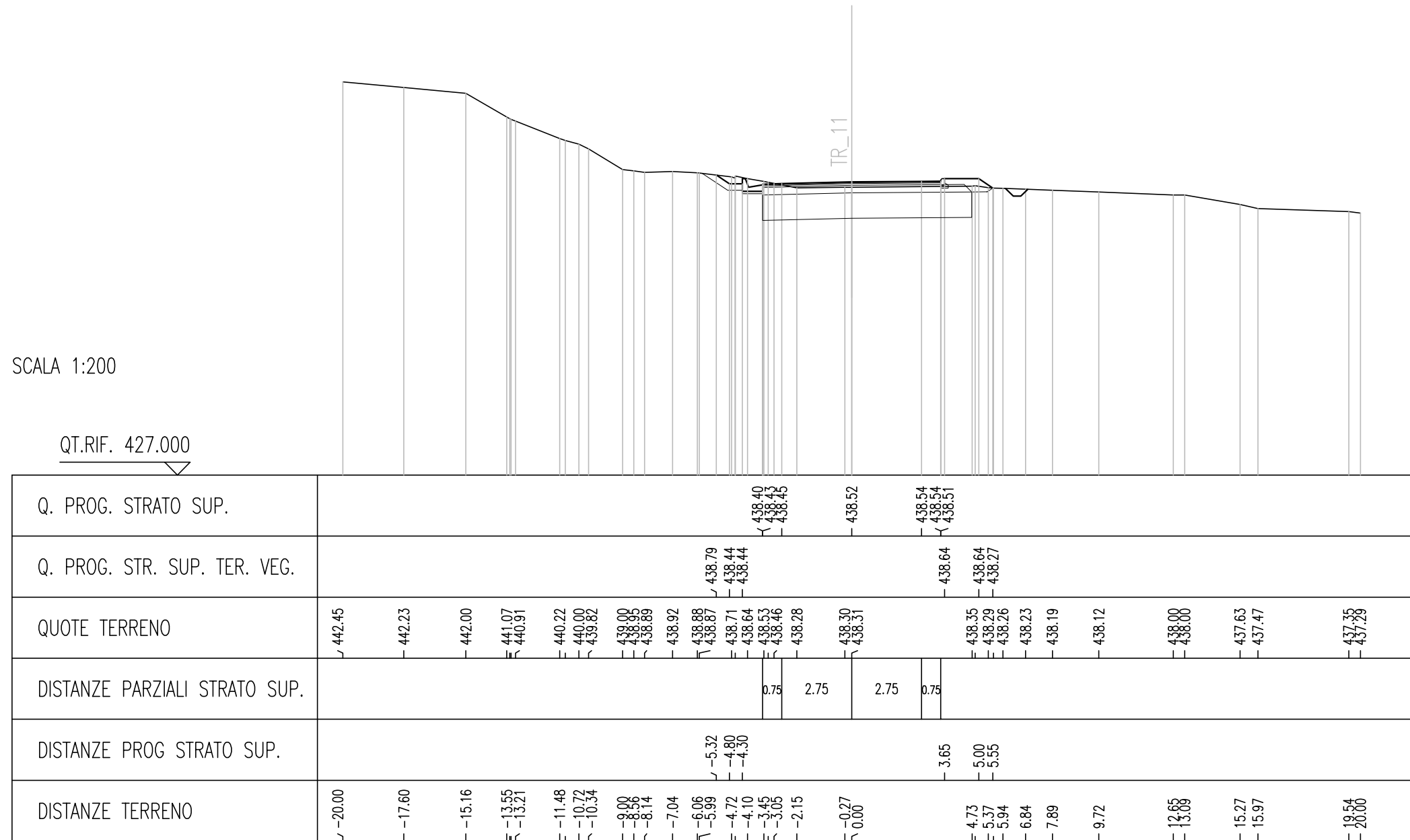
SOVRASTRUTTURA STRADALE	
STRATO DI USURA	0.20 mq
STRATO DI BINDER	0.28 mq
STRATO DI BASE	0.42 mq
STRATO DI FONDAZIONE	2.42 mq

MANUFATTI	
MAGRONE	0.15 mq

SEZIONE N. : 76  
 QT. PROGETTO : 438.516  
 DIST.PROG. : 0+620.000  
 DIST.PREC. : 3.264  
 DIST.SUCC. : 10.000

SCALA 1:200

QT.RIF. 427.000




Q. PROG. STRATO SUP.																438.40	438.43	438.45		438.52		438.54	438.54	438.51																	
Q. PROG. STR. SUP. TER. VEG.																438.79	438.44	438.44		438.64		438.64	438.64	438.27																	
QUOTE TERRENO	442.45	442.23	442.00	441.07	440.91	440.22	440.00	439.82	439.00	438.95	438.89	438.92	438.88	438.87	438.71	438.64	438.53	438.46	438.28	438.30	438.31		438.35	438.29	438.26	438.23	438.19	438.12	438.00	438.00	437.63	437.47	437.35	437.28							
DISTANZE PARZIALI STRATO SUP.																		0.75	2.75			0.75																			
DISTANZE PROG STRATO SUP.																							-5.32	-4.80	-4.30																
DISTANZE TERRENO	-20.00	-17.60	-15.16	-13.55	-13.21	-11.48	-10.72	-10.34	-9.00	-8.56	-8.14	-7.04	-6.06	-5.99	-4.72	-4.10	-3.45	-3.05	-2.15	-0.27	0.00		4.73	5.37	5.94	6.84	7.89	9.72	12.65	13.09	15.27	15.97	19.54	20.00							

SCAVI E BONIFICHE	
STERRO	2.42 mq
SCOTICO	5.45 m
BONIFICA	8.94 mq
FOSSO (SEZ. OBBL.)	4.83 mq
RILEVATI	
RILEVATO	0.22 mq
TERRENO VEGETALE	0.79 mq
SOVRASTRUTTURA STRADALE	
STRATO DI USURA	0.20 mq
STRATO DI BINDER	0.28 mq
STRATO DI BASE	0.42 mq
STRATO DI FONDAZIONE	2.42 mq
MANUFATTI	
MAGRONE	0.15 mq

SEZIONE N. : 77  
 QT. PROGETTO : 438.454  
 DIST.PROG. : 0+630.000  
 DIST.PREC. : 10.000  
 DIST.SUCC. : 7.750

SCALA 1:200

QT.RIF. 427.000



Q. PROG. STRATO SUP.									438.25	438.28	438.32	438.45	438.59	438.63	438.60						
Q. PROG. STR. SUP. TER. VEG.									438.59	438.29	438.29			438.73	438.73	438.14					
QUOTE TERRENO	442.61	442.27	442.24	442.18	442.09	442.00	441.08	440.95	439.72	439.00	438.78	438.59	438.81	438.53		438.13	438.05	438.00	437.75	437.58	
DISTANZE PARZIALI STRATO SUP.											0.75	2.75	2.75	0.75							
DISTANZE PROG STRATO SUP.																3.65	5.00	5.89			
DISTANZE TERRENO	-20.00	-15.84	-14.84	-13.48	-11.38	-9.57	-8.59	-8.48	-7.56	-7.00	-5.89	-5.25	-4.80	-4.30							

SCAVI E BONIFICHE	
STERRO	3.10 mq
SCOTICO	5.44 m
BONIFICA	8.94 mq
FOSSO (SEZ. OBBL.)	5.38 mq

RILEVATI	
RILEVATO	0.22 mq
TERRENO VEGETALE	0.99 mq

SOVRASTRUTTURA STRADALE	
STRATO DI USURA	0.20 mq
STRATO DI BINDER	0.28 mq
STRATO DI BASE	0.42 mq
STRATO DI FONDAZIONE	2.42 mq

MANUFATTI	
MAGRONE	0.15 mq

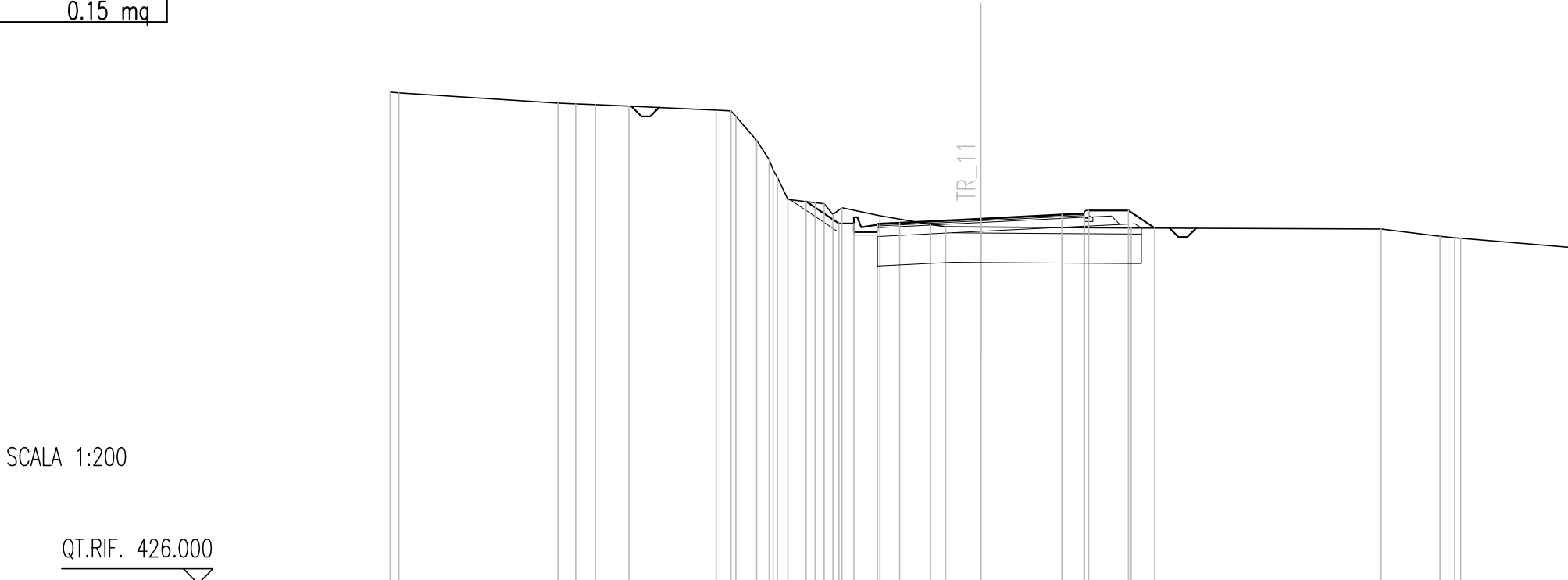
SEZIONE N. : 78

QT. PROGETTO : 438.351

DIST.PROG. : 0+637.749

DIST.PREC. : 7.750

DIST.SUCC. : 2.250



SCALA 1:200

QT.RIF. 426.000

Q. PROG. STRATO SUP.												438.15 438.18	438.35	438.49 438.53 438.50				
Q. PROG. STR. SUP. TER. VEG.												438.93	438.19 438.19	438.63	438.63 438.03			
QUOTE TERRENO	442.63 442.61			442.26 442.24	442.21	442.16	442.03 442.00	441.81	440.35	439.00	438.89 438.49 438.72	438.45	438.15 438.08	438.07	438.03	438.00	437.76 437.71 437.68	437.38
DISTANZE PARZIALI STRATO SUP.												0.75	2.75	2.75	0.75			
DISTANZE PROG STRATO SUP.												-5.91	-4.80 -4.30	-3.65	-5.00 -5.89			
DISTANZE TERRENO	-20.00 -19.70			-14.32 -13.71	-13.05	-11.92	-8.96 -8.47	-8.29	-7.17	-6.53	-5.61 -5.00 -4.70	-3.42	-1.70 -1.19	0.00	5.09	13.56	15.55 16.05 16.25	20.00





SCAVI E BONIFICHE	
STERRO	12.51 mq
BONIFICA	8.21 mq
FOSSO (SEZ. OBBL.)	1.08 mq

RILEVATI	
TERRENO VEGETALE	2.46 mq

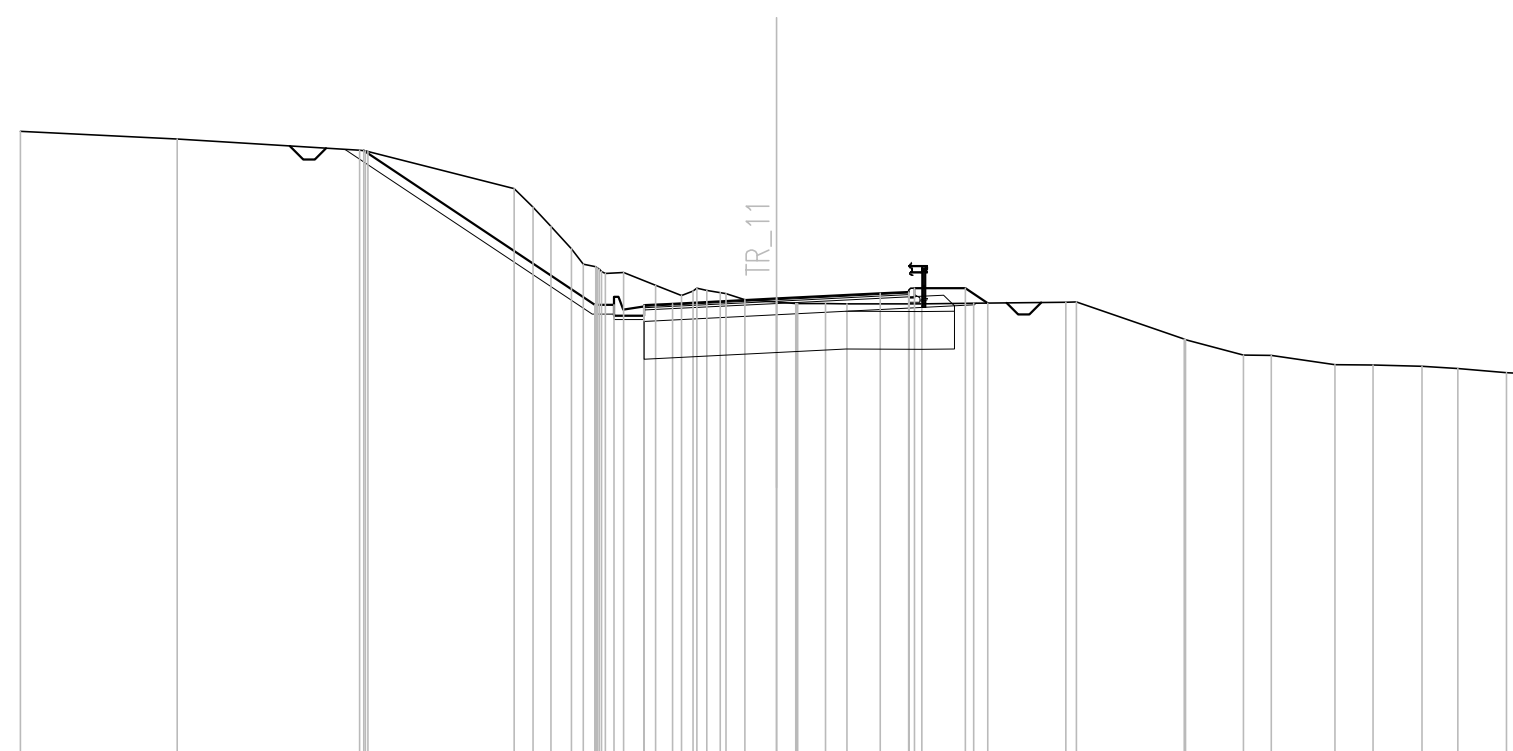
SOVRASTRUTTURA STRADALE	
STRATO DI USURA	0.20 mq
STRATO DI BINDER	0.28 mq
STRATO DI BASE	0.42 mq
STRATO DI FONDAZIONE	2.42 mq

MANUFATTI	
MAGRONE	0.15 mq

SEZIONE N. : 80  
 QT. PROGETTO : 438.090  
 DIST.PROG. : 0+650.000  
 DIST.PREC. : 10.000  
 DIST.SUCC. : 4.417

SCALA 1:200

QT.RIF. 426.000



Q. PROG. STRATO SUP.							437.89	437.92	437.95	438.09	438.23	438.27	438.24																						
Q. PROG. STR. SUP. TER. VEG.			442.00			437.93	437.93				438.37	438.37	437.97																						
QUOTE TERRENO	442.52	442.31	442.01	441.98	441.00	440.50	440.00	439.40	438.93	438.78	438.45	438.17	438.31	438.22	438.06	438.00	437.96	437.95	437.95	437.95	438.00	438.00	437.02	437.00	436.59	436.58	436.34	436.33	436.30	436.24	436.13	436.09			
DISTANZE PARZIALI STRATO SUP.											0.75	2.75				2.75	0.75																		
DISTANZE PROG STRATO SUP.			-10.91				-4.80	-4.30										3.65	5.00	5.59															
DISTANZE TERRENO	-20.00	-15.85	-11.03	-10.81	-6.94	-6.44	-5.96	-5.43	-4.78	-4.04	-3.20	-2.51	-1.84	-1.33	-0.84	0.00	0.52	0.56	1.87			3.84	5.22	7.66	7.93	10.79	10.82	12.36	13.10	14.77	15.78	17.08	18.03	19.31	20.00

SCAVI E BONIFICHE	
STERRO	11.56 mq
SCOTICO	5.58 m
BONIFICA	9.36 mq
FOSSO (SEZ. OBBL.)	0.80 mq
SCAVO A GRADONI	2.04 m

RILEVATI	
RILEVATO	1.19 mq
TERRENO VEGETALE	2.51 mq

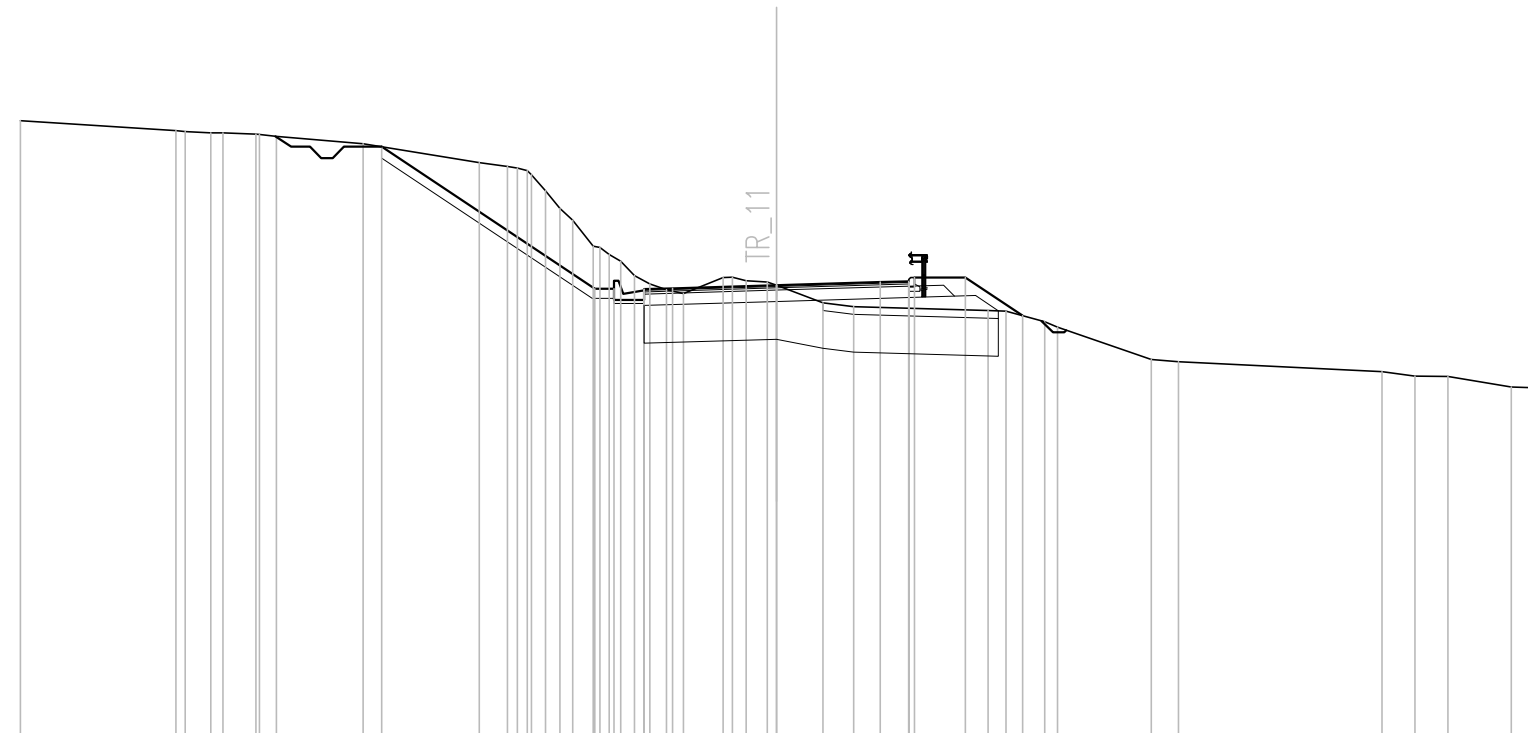
SOVRASTRUTTURA STRADALE	
STRATO DI USURA	0.20 mq
STRATO DI BINDER	0.28 mq
STRATO DI BASE	0.42 mq
STRATO DI FONDAZIONE	2.42 mq

MANUFATTI	
MAGRONE	0.15 mq

SEZIONE N. : 81  
 QT. PROGETTO : 437.967  
 DIST.PROG. : 0+654.416  
 DIST.PREC. : 4.417  
 DIST.SUCC. : 5.583

SCALA 1:200

QT.RIF. 426.000



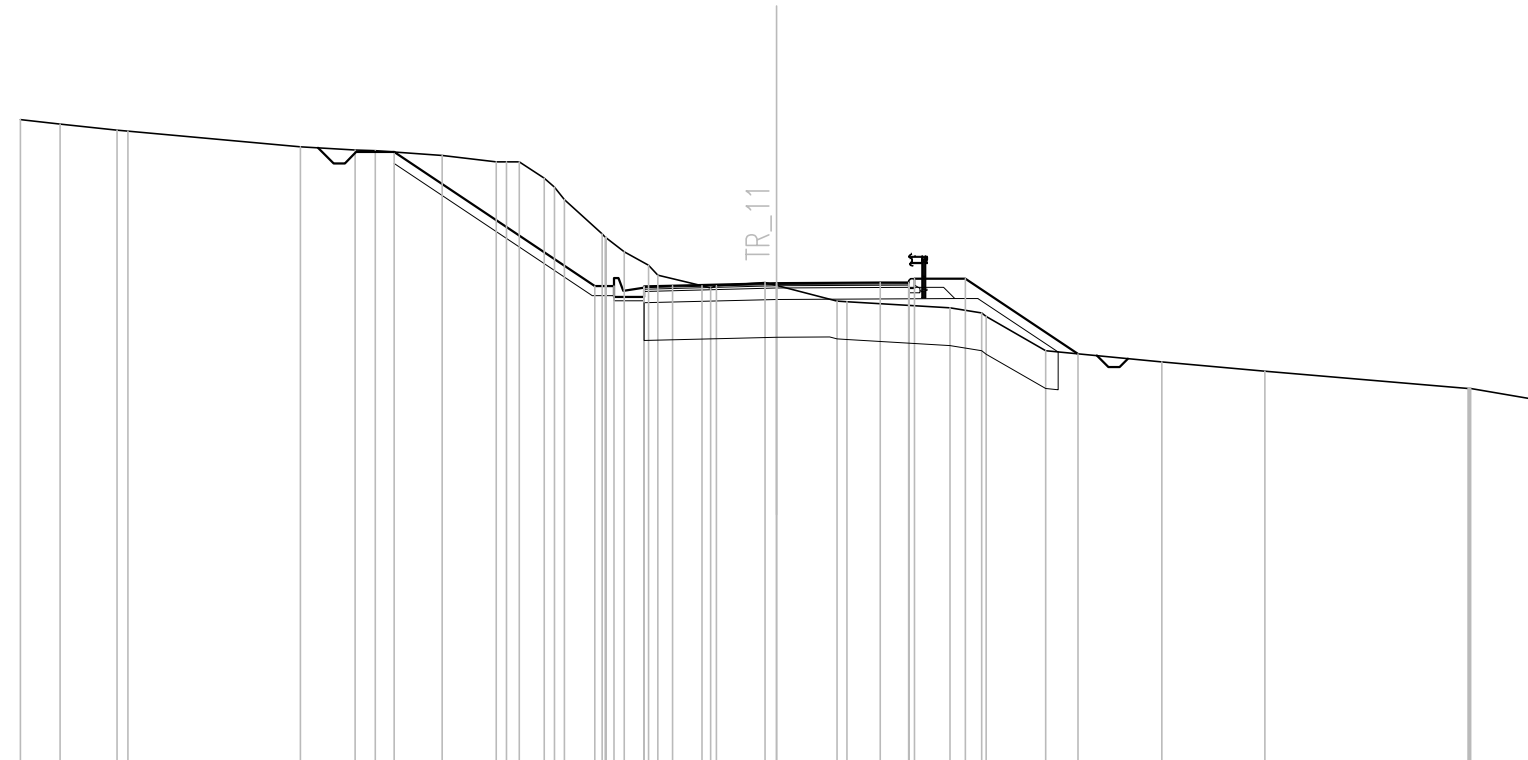
Q. PROG. STRATO SUP.										437.83	437.86	437.88		437.97		438.05	438.07	438.04																								
Q. PROG. STR. SUP. TER. VEG.				441.63						437.87	437.87						438.17	438.17	437.16																							
QUOTE TERRENO	442.32		442.06	442.03	442.00	441.96	441.91		441.71		441.21	441.11	441.00	440.46	439.69	439.00	438.60	438.00	437.88		438.17	438.09	438.06	437.97	437.50	437.40		437.30	437.28	437.00	436.86		436.00	435.94		435.68	435.57	435.56	435.27	435.26	435.25	
DISTANZE PARZIALI STRATO SUP.													0.75	2.75	2.75	0.75																										
DISTANZE PROG STRATO SUP.																																										
DISTANZE TERRENO	-20.00		-15.88	-15.64	-14.64	-13.76	-13.23		-10.93		-7.86	-7.12	-6.59	-6.11	-5.39	-4.85	-4.12	-3.35	-2.91	-2.46		-1.41	-0.80	-0.24	0.00	1.23	2.04		5.60	6.08	7.10	7.44		9.91	10.64		16.02	16.89	17.77	19.44	19.96	20.00

SCAVI E BONIFICHE	
STERRO	12.34 mq
SCOTICO	7.19 m
BONIFICA	10.95 mq
FOSSO (SEZ. OBBL.)	0.97 mq
SCAVO A GRADONI	4.47 m
RILEVATI	
RILEVATO	1.19 mq
TERRENO VEGETALE	2.95 mq
SOVRASTRUTTURA STRADALE	
STRATO DI USURA	0.20 mq
STRATO DI BINDER	0.28 mq
STRATO DI BASE	0.42 mq
STRATO DI FONDAZIONE	2.42 mq
MANUFATTI	
MAGRONE	0.15 mq

SEZIONE N. : 82  
 QT. PROGETTO : 437.788  
 DIST.PROG. : 0+660.000  
 DIST.PREC. : 5.583  
 DIST.SUCC. : 10.000

SCALA 1:200

QT.RIF. 425.000



Q. PROG. STRATO SUP.							437.67	437.70	437.72			437.79		437.80	437.81	437.78																						
Q. PROG. STR. SUP. TER. VEG.					441.26		437.71	437.71							437.91	437.91	435.92																					
QUOTE TERRENO	442.12	442.00	441.83	441.81		441.40	441.31	441.29	441.17	441.00	441.00	440.57	440.00	439.09	438.62	438.27	438.00	437.72	437.72	437.81	437.73	437.31	437.30		437.14	437.00	436.91	436.00		435.71		435.46		435.01	435.00	434.72		
DISTANZE PARZIALI STRATO SUP.													0.75	2.75			2.75	0.75																				
DISTANZE PROG STRATO SUP.																																						
DISTANZE TERRENO	-20.00	-18.95	-17.45	-17.16		-12.60	-11.14	-10.61	-10.12					-4.80	-4.30																					18.30	18.37	-20.00

SCAVI E BONIFICHE	
STERRO	12.55 mq
SCOTICO	6.16 m
BONIFICA	10.22 mq
FOSSO (SEZ. OBBL.)	0.97 mq
SCAVO A GRADONI	6.59 m

RILEVATI	
RILEVATO	0.47 mq
TERRENO VEGETALE	2.46 mq

SOVRASTRUTTURA STRADALE	
STRATO DI USURA	0.20 mq
STRATO DI BINDER	0.28 mq
STRATO DI BASE	0.42 mq
STRATO DI FONDAZIONE	2.43 mq

MANUFATTI	
MAGRONE	0.15 mq

SEZIONE N. : 83

QT. PROGETTO : 437.406


DIST.PROG. : 0+670.000

DIST.PREC. : 10.000

DIST.SUCC. : 10.000

SCALA 1:200

QT.RIF. 424.000



Q. PROG. STRATO SUP.											437.29	437.32	437.34		437.41		437.34	437.32	437.29																
Q. PROG. STR. SUP. TER. VEG.									440.16		437.33	437.35						437.42	437.42	435.85															
QUOTE TERRENO	441.23	441.08	441.06	441.06	440.88	440.67	440.58	440.41		440.00	439.97	439.63	439.00	438.34	438.00	437.78	437.43	437.39	437.25	437.18	437.07	437.15	436.91	436.93	437.00	436.40	436.00	435.81	435.69	435.30	435.04	435.00	434.72	434.00	433.96
DISTANZE PARZIALI STRATO SUP.													0.75	2.75		2.75		0.75																	
DISTANZE PROG STRATO SUP.									-9.04			-4.80	-4.30											-3.65	-5.00			-7.35							
DISTANZE TERRENO	-20.00	-18.48	-18.22	-17.54	-16.29	-14.65	-13.54	-12.14		-7.12	-6.91	-5.38	-3.99	-3.30	-2.69	-2.11	-0.60	0.00	0.66	1.12	1.67	1.81	2.94	3.46	4.25	5.57	6.39	7.59	8.58	11.43	13.25	13.64	15.45	19.79	20.00



SCAVI E BONIFICHE	
STERRO	9.62 mq
SCOTICO	5.96 m
BONIFICA	9.46 mq
FOSSO (SEZ. OBBL.)	0.89 mq
SCAVO A GRADONI	5.98 m

RILEVATI	
RILEVATO	0.31 mq
TERRENO VEGETALE	1.73 mq


SOVRASTRUTTURA STRADALE	
STRATO DI USURA	0.20 mq
STRATO DI BINDER	0.28 mq
STRATO DI BASE	0.42 mq
STRATO DI FONDAZIONE	2.43 mq

MANUFATTI	
MAGRONE	0.15 mq

SEZIONE N. : 85  
 QT. PROGETTO : 436.569  
 DIST.PROG. : 0+690.000  
 DIST.PREC. : 10.000  
 DIST.SUCC. : 10.000

SCALA 1:200

QT.RIF. 423.000



Q. PROG. STRATO SUP.																				436.45	436.48	436.50	436.57	436.50	436.48	436.45												
Q. PROG. STR. SUP. TER. VEG.																				438.25	436.49	436.49			436.58	436.58	435.47											
QUOTE TERRENO	439.38	439.00	438.71		438.65	438.40	438.37	438.05		438.00	437.60	437.40	437.19	437.00	436.60	436.14	436.10	436.29	436.23	436.24	435.81	436.00	435.63	435.00	434.66	434.56	434.44	434.16	434.00	433.39								
DISTANZE PARZIALI STRATO SUP.																				0.75	2.75			0.75														
DISTANZE PROG STRATO SUP.																				7.43	4.80	4.30			3.65	5.00	6.67											
DISTANZE TERRENO	20.00	18.14	13.59		12.25	9.21	8.89	5.11		4.58	2.58	1.88	1.41	1.17	0.35	0.44	0.44	2.02	2.74	3.12	3.88	4.64	6.01	8.61	9.73	10.55	11.74	14.32	15.64	20.00								

SCAVI E BONIFICHE	
STERRO	8.21 mq
SCOTICO	6.07 m
BONIFICA	9.57 mq
FOSSO (SEZ. OBBL.)	1.02 mq
SCAVO A GRADONI	3.91 m

SEZIONE N. : 86  
 QT. PROGETTO : 436.150  
 DIST.PROG. : 0+700.000  
 DIST.PREC. : 10.000  
 DIST.SUCC. : 10.000

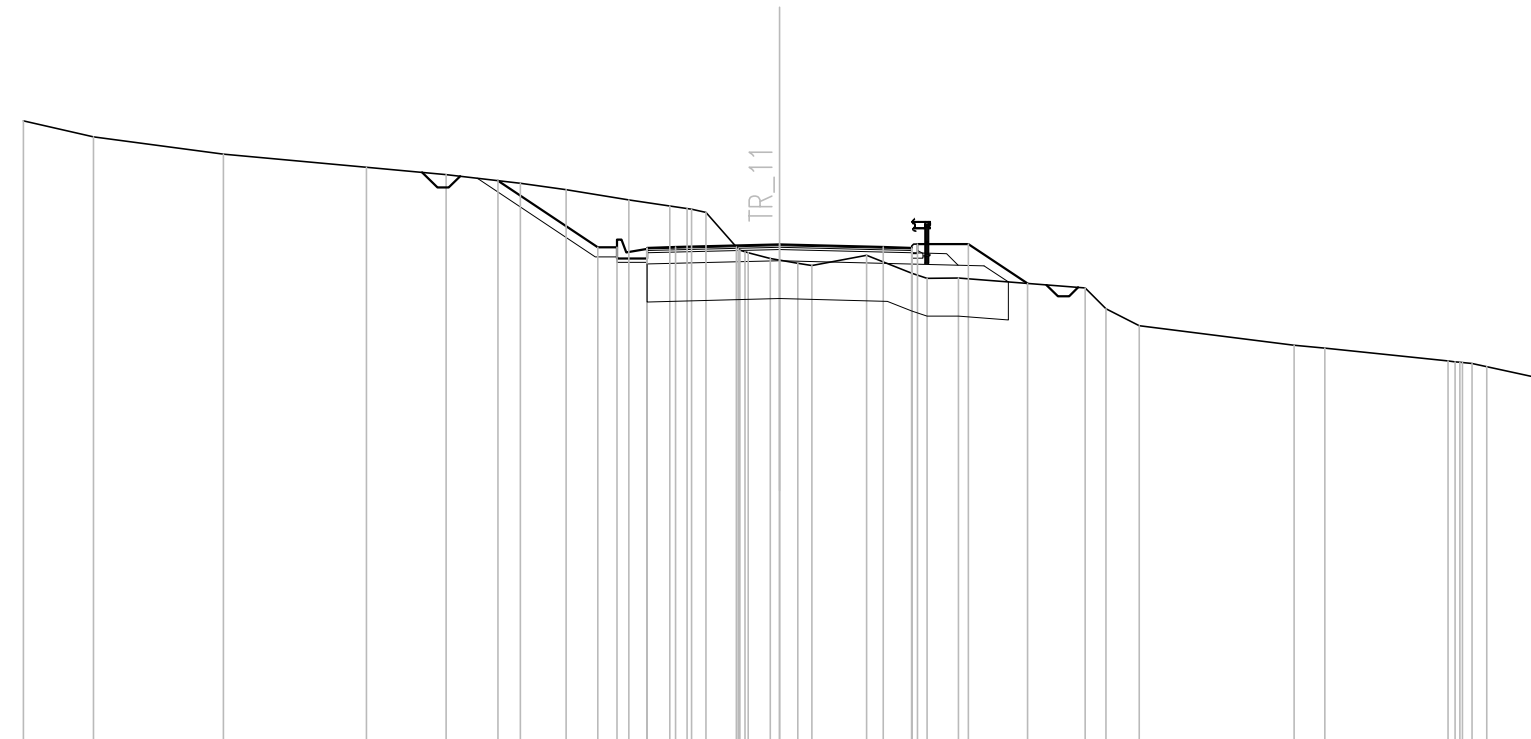
RILEVATI	
RILEVATO	0.92 mq
TERRENO VEGETALE	1.76 mq

SOVRASTRUTTURA STRADALE	
STRATO DI USURA	0.20 mq
STRATO DI BINDER	0.28 mq
STRATO DI BASE	0.42 mq
STRATO DI FONDAZIONE	2.43 mq

MANUFATTI	
MAGRONE	0.15 mq

SCALA 1:200

QT.RIF. 423.000



Q. PROG. STRATO SUP.	436.03 436.06 436.08 436.15 436.08 436.09 436.03																													
Q. PROG. STR. SUP. TER. VEG.	437.84 436.07 436.07 436.16 436.16 435.12																													
QUOTE TERRENO	439.42	439.00	438.54	438.19	438.00	437.77	437.60	437.33	437.17	437.10	437.00	436.08	435.78	435.65	435.59	435.87	435.39	435.25	435.26	435.00	434.45	434.00	433.48	433.41	433.07	433.00	432.92	432.64		
DISTANZE PARZIALI STRATO SUP.									0.75	2.75			2.75			0.75														
DISTANZE PROG STRATO SUP.						-7.45		-4.80	-4.30								-3.65		-5.00		-6.57									
DISTANZE TERRENO	-20.00	-18.15	-14.71	-10.92	-8.82	-6.86	-5.64	-3.98	-2.90	-2.44	-1.94	-1.14	-0.24	0.49	0.86	2.31	3.50	3.91	4.74		8.09	8.64	9.52		13.62	14.43	17.69	18.32	18.71	20.00









SCAVI E BONIFICHE	
STERRO	11.86 mq
SCOTICO	6.16 m
BONIFICA	9.64 mq
FOSSO (SEZ. OBBL.)	0.70 mq
SCAVO A GRADONI	3.69 m

RILEVATI	
RILEVATO	0.64 mq
TERRENO VEGETALE	2.63 mq

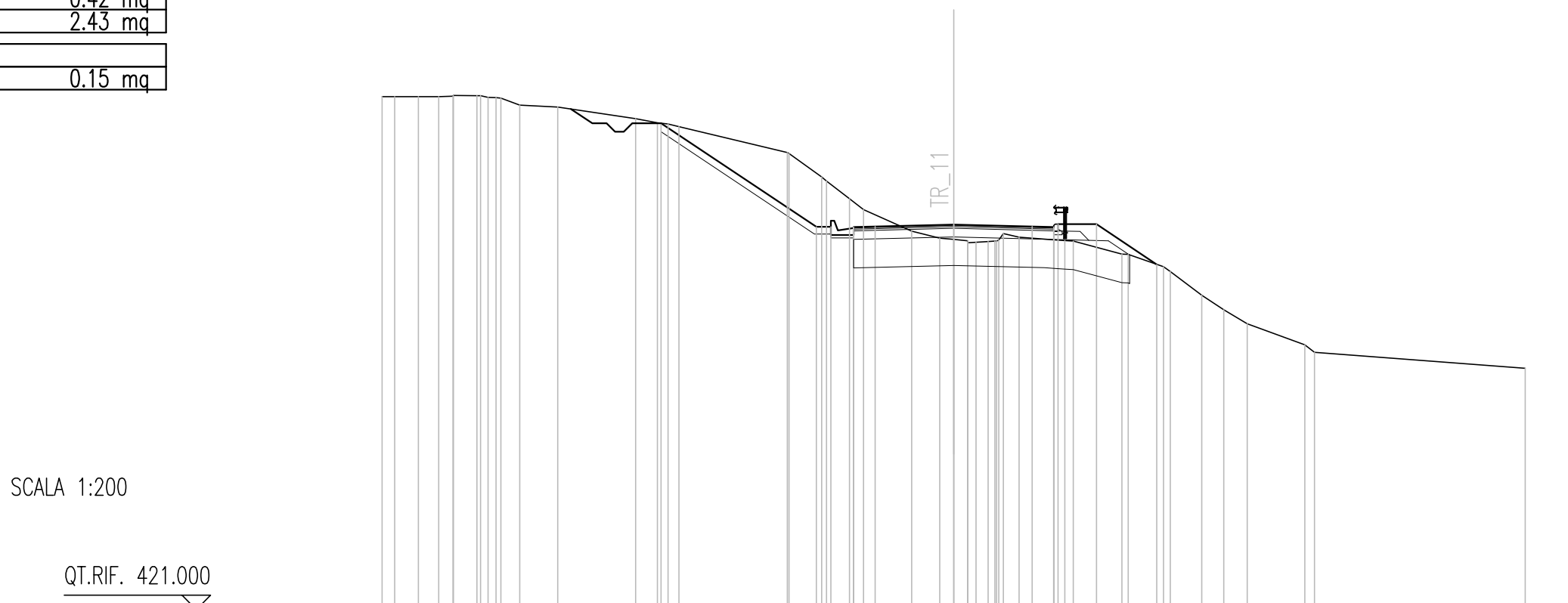
SOVRASTRUTTURA STRADALE	
STRATO DI USURA	0.20 mq
STRATO DI BINDER	0.28 mq
STRATO DI BASE	0.42 mq
STRATO DI FONDAZIONE	2.43 mq

MANUFATTI	
MAGRONE	0.15 mq

SEZIONE N. : 90  
 QT. PROGETTO : 434.475  
 DIST.PROG. : 0+740.000  
 DIST.PREC. : 10.000  
 DIST.SUCC. : 10.000

SCALA 1:200

QT.RIF. 421.000



Q. PROG. STRATO SUP.																					434.36 434.39 434.41	434.47	434.41 434.39 434.36				
Q. PROG. STR. SUP. TER. VEG.																			438.02	434.40 434.40	434.49 434.49	433.08					
QUOTE TERRENO	438.95 438.95 438.95 438.99 438.99 438.92 438.90 438.65	438.59	438.19	438.03	437.91	437.00 436.96	436.14 436.00 435.38 435.00	434.24	434.00 433.95 433.91	433.88 434.16 434.04	433.94 433.90	433.44 433.43	433.00 432.83	432.00	431.50	431.00	430.27 430.00	429.44									
DISTANZE PARZIALI STRATO SUP.																			0.75	2.75	2.75	0.75					
DISTANZE PROG STRATO SUP.																			-10.23	-4.80 -4.30	-3.65	-5.00	-7.11				
DISTANZE TERRENO	-20.00 -19.56 -18.73 -18.02 -17.51	-16.68 -16.01 -15.84 -15.18	-13.85	-11.13	-10.37	-9.62	-5.82 -4.76 -4.62 -4.45 -3.64 -3.15	-1.47	-0.49 0.49	1.20 1.74 2.29	3.50 4.18	5.89 6.11	7.34 7.58	8.68	9.45	10.27	12.29 12.63	20.00									

SCAVI E BONIFICHE	
STERRO	4.35 mq
SCOTICO	5.87 m
BONIFICA	9.34 mq
FOSSO (SEZ. OBBL.)	2.94 mq
SCAVO A GRADONI	2.14 m

RILEVATI	
RILEVATO	0.32 mq
TERRENO VEGETALE	1.69 mq

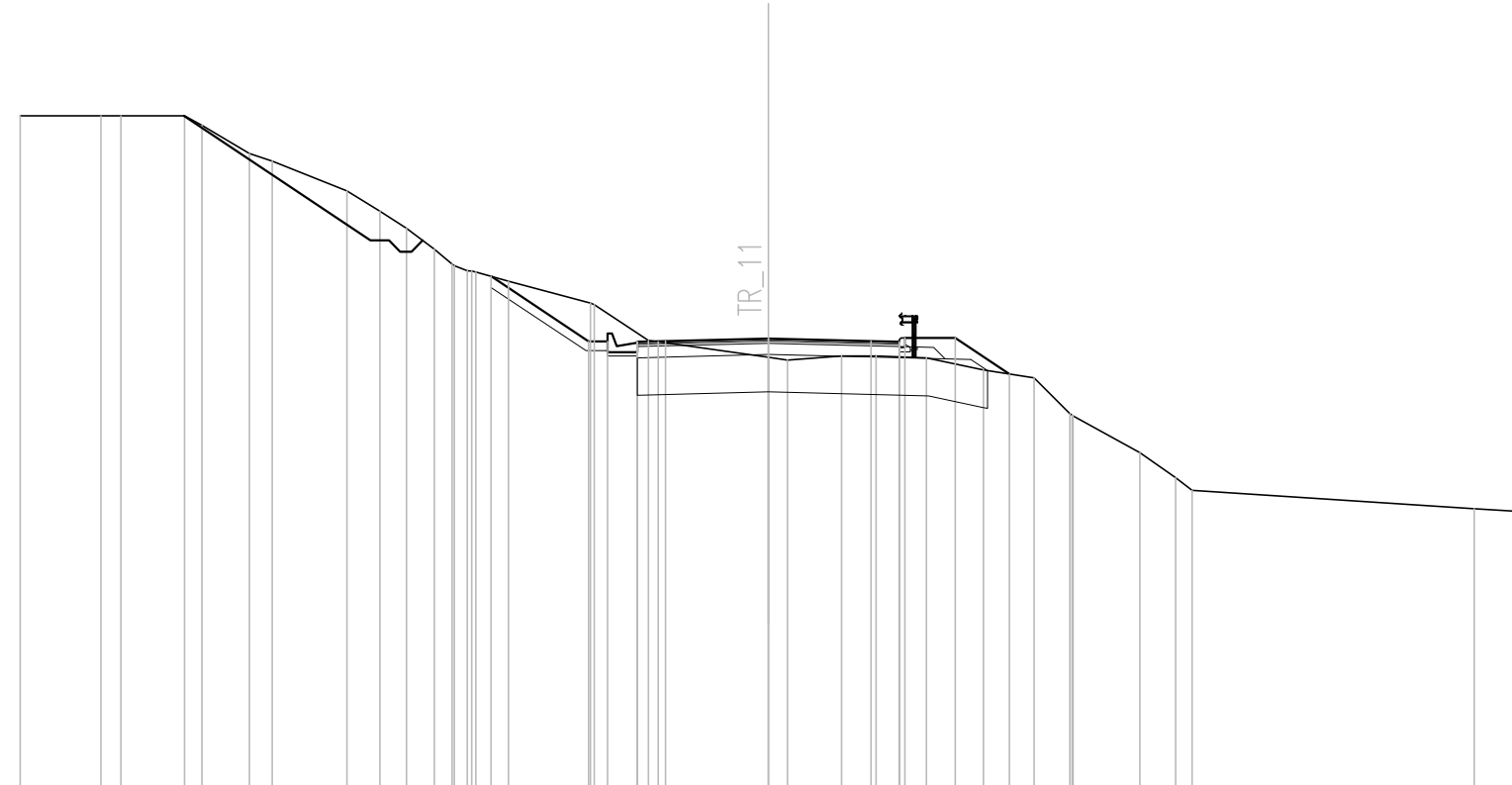
SOVRASTRUTTURA STRADALE	
STRATO DI USURA	0.20 mq
STRATO DI BINDER	0.28 mq
STRATO DI BASE	0.42 mq
STRATO DI FONDAZIONE	2.43 mq

MANUFATTI	
MAGRONE	0.15 mq

SEZIONE N. : 91  
 QT. PROGETTO : 434.056  
 DIST.PROG. : 0+750.000  
 DIST.PREC. : 10.000  
 DIST.SUCC. : 10.000

SCALA 1:200

QT.RIF. 422.000



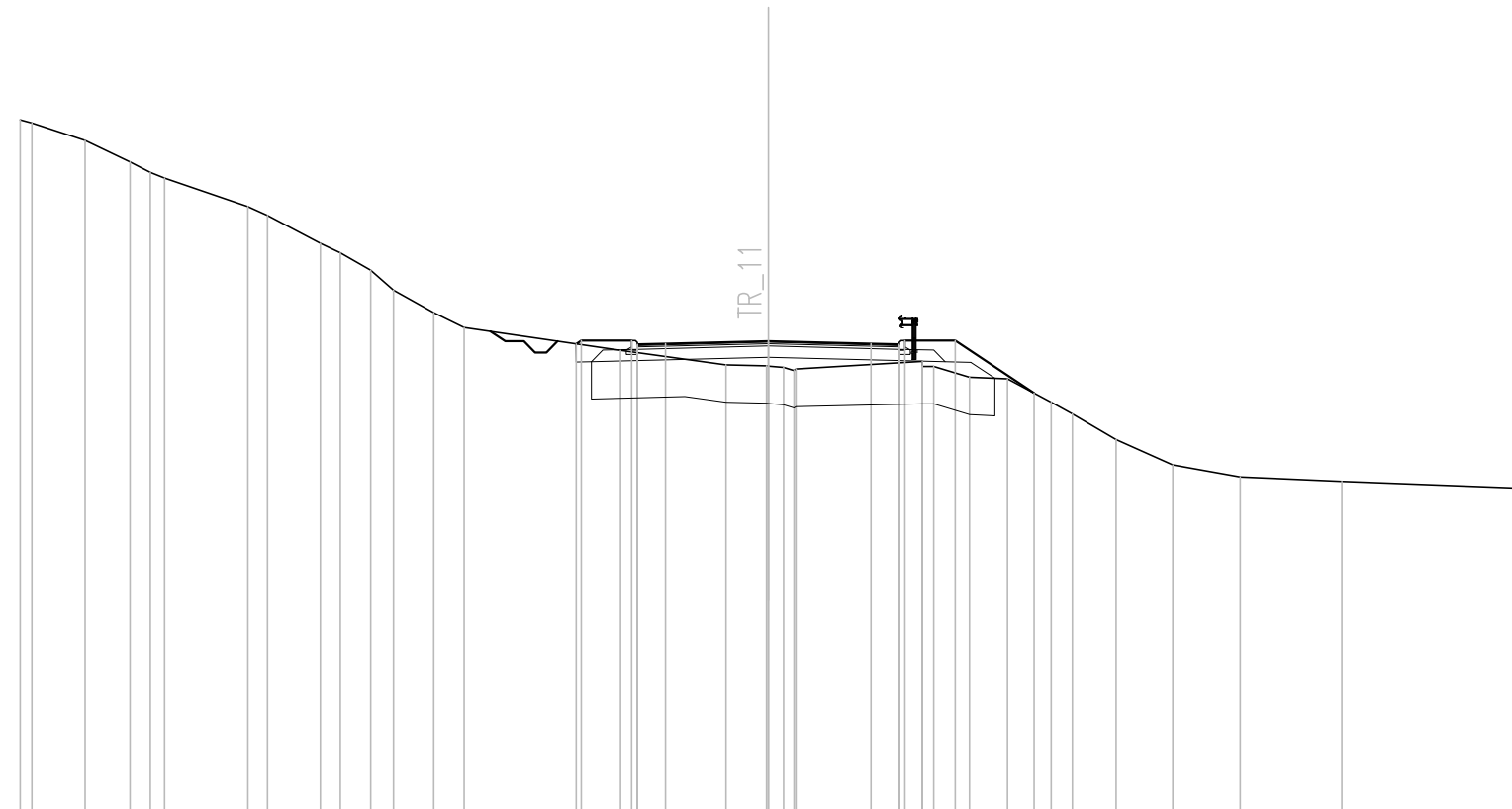
Q. PROG. STRATO SUP.									433.94	433.97	433.99	434.06	433.99	433.97	433.94																			
Q. PROG. STR. SUP. TER. VEG.									435.72	433.98	433.98				434.07	434.07	433.10																	
QUOTE TERRENO	440.00	440.00	440.00	439.75	439.00	438.79	438.00	437.45	437.00	436.44	436.04	435.85	435.83	435.59	435.00	434.96	434.00	433.96		433.55	433.48	433.58	433.59	433.53	433.21	433.00	432.05	431.98	431.00	430.33	430.00	429.51	429.44	
DISTANZE PARZIALI STRATO SUP.											0.75	2.75			2.75	0.75																		
DISTANZE PROG STRATO SUP.																																		
DISTANZE TERRENO	-20.00	-17.84	-17.31	-15.61	-15.14	-13.87	-13.26	-11.26	-10.38	-9.67	-8.93	-8.46	-7.99	-7.81	-6.95	-4.75	-4.65	-3.20	-2.94		0.00	0.51	1.96	2.88	4.23	5.75	7.10	8.07	8.15	9.93	10.89	11.33	18.87	20.00

SCAVI E BONIFICHE	
STERRO	0.69 mq
SCOTICO	10.12 m
BONIFICA	11.10 mq
FOSSO (SEZ. OBBL.)	0.69 mq
SCAVO A GRADONI	6.25 m
RILEVATI	
RILEVATO	1.50 mq
TERRENO VEGETALE	1.38 mq
SOVRASTRUTTURA STRADALE	
STRATO DI USURA	0.20 mq
STRATO DI BINDER	0.28 mq
STRATO DI BASE	0.42 mq
STRATO DI FONDAZIONE	2.76 mq
MANUFATTI	
MAGRONE	0.14 mq

SEZIONE N. : 92  
 QT. PROGETTO : 433.637  
 DIST.PROG. : 0+760.000  
 DIST.PREC. : 10.000  
 DIST.SUCC. : 10.000

SCALA 1:200

QT.RIF. 421.000



Q. PROG. STRATO SUP.					433.52	433.55	433.57		433.64		433.57	433.55	433.52																			
Q. PROG. STR. SUP. TER. VEG.					433.56	433.65	433.65		433.65		433.65	433.65	432.25																			
QUOTE TERRENO	439.56	439.47	439.00	438.43	438.15	438.00	437.23	437.00	436.25	436.00	435.53	435.00	434.40	434.00	433.39	433.00	432.97	432.93	432.89	433.09	432.96	432.67	432.63	432.00	431.69	431.00	430.33	430.00	429.89	429.70		
DISTANZE PARZIALI STRATO SUP.															0.75	2.75			2.75		0.75											
DISTANZE PROG STRATO SUP.															-5.13	-5.00			-3.65													
DISTANZE TERRENO	-20.00	-19.69	-18.26	-17.06	-16.52	-16.14	-13.91	-13.38	-11.97	-11.44	-10.62	-10.02	-8.95	-8.13	-3.95	-1.13	-0.05	0.41	0.74			4.12	4.42	5.38	6.39	7.56	8.13	9.30	10.82	12.62	15.33	20.00

SCAVI E BONIFICHE	
STERRO	0.83 mq
SCOTICO	9.99 m
BONIFICA	11.27 mq
FOSSO (SEZ. OBBL.)	0.68 mq
SCAVO A GRADONI	11.45 m

RILEVATI	
RILEVATO	2.14 mq
TERRENO VEGETALE	1.34 mq

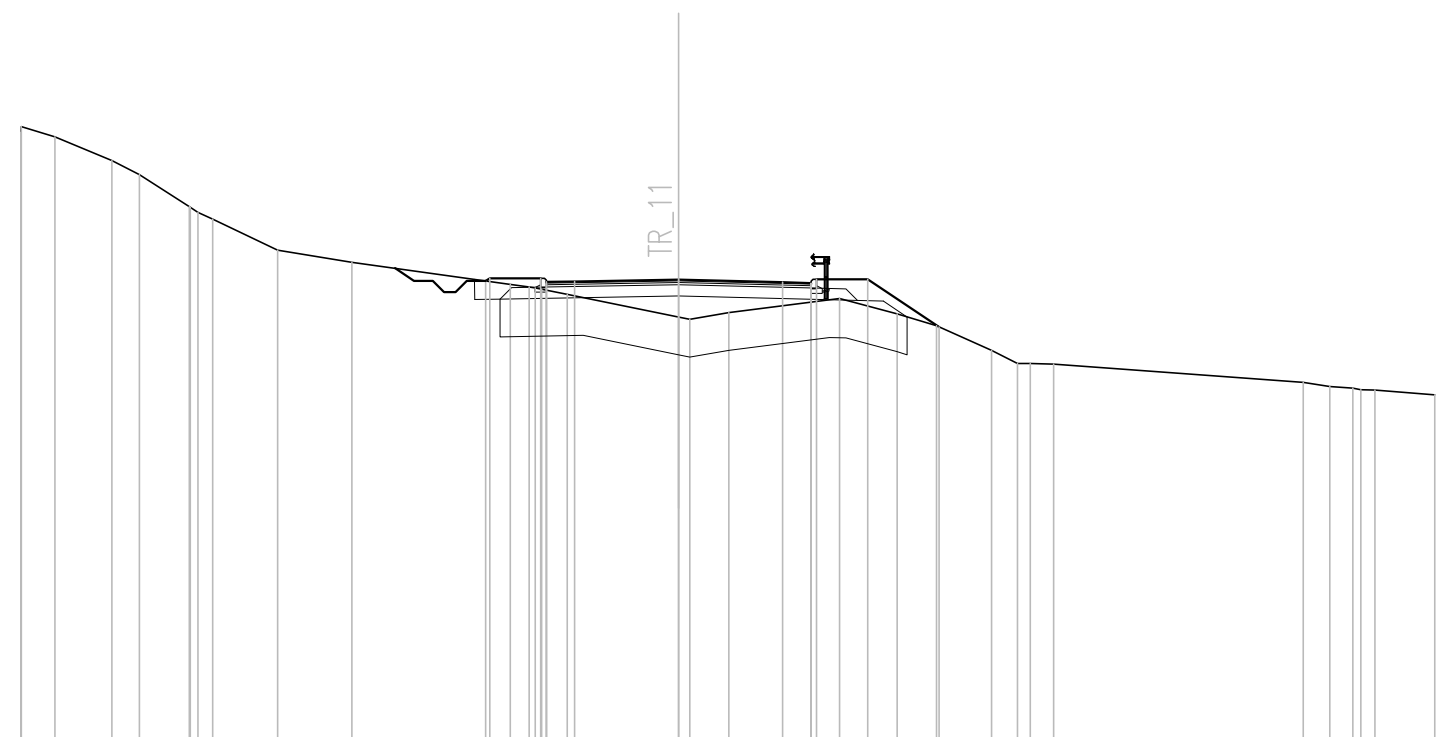
SOVRASTRUTTURA STRADALE	
STRATO DI USURA	0.20 mq
STRATO DI BINDER	0.28 mq
STRATO DI BASE	0.42 mq
STRATO DI FONDAZIONE	2.76 mq

MANUFATTI	
MAGRONE	0.14 mq

SEZIONE N. : 93  
 QT. PROGETTO : 433.218  
 DIST.PROG. : 0+770.000  
 DIST.PREC. : 10.000  
 DIST.SUCC. : 0.276

SCALA 1:200

QT.RIF. 421.000




Q. PROG. STRATO SUP.				433.13	433.19	433.17		433.22		433.15	433.13	433.10																		
Q. PROG. STR. SUP. TER. VEG.				433.19	433.26	433.26				433.23	433.23	431.97																		
QUOTE TERRENO	437.12	437.27	437.00	436.37	436.00	435.15	434.82	434.00	433.68	433.10	433.02	432.97	432.83	432.23	432.17	432.35	432.72	432.31	432.00	431.35	431.00	430.99	430.50	430.39	430.35	430.30	430.18			
DISTANZE PARZIALI STRATO SUP.										0.75	2.75		2.75		0.75															
DISTANZE PROG STRATO SUP.										-5.11	-5.00																			
DISTANZE TERRENO	-17.40	-17.39	-16.50	-14.99	-14.27	-12.95	-12.32	-10.61	-8.64	-4.46	-3.95	-3.62	-2.95	0.00	0.30	1.33	4.26	5.78	6.82	8.28	8.97	9.92				16.52	17.22	17.83	18.42	20.00

SCAVI E BONIFICHE	
STERRO	0.79 mq
SCOTICO	10.03 m
BONIFICA	11.25 mq
FOSSO (SEZ. OBBL.)	0.83 mq
SCAVO A GRADONI	11.40 m
RILEVATI	
RILEVATO	2.11 mq
TERRENO VEGETALE	1.34 mq
SOVRASTRUTTURA STRADALE	
STRATO DI USURA	0.20 mq
STRATO DI BINDER	0.28 mq
STRATO DI BASE	0.42 mq
STRATO DI FONDAZIONE	2.76 mq
MANUFATTI	
MAGRONE	0.14 mq

SEZIONE N. : 94  
 QT. PROGETTO : 433.207  
 DIST.PROG. : 0+770.276  
 DIST.PREC. : 0.276  
 DIST.SUCC. : 9.724

SCALA 1:200

QT.RIF. 420.000



Q. PROG. STRATO SUP.							433.12	433.12	433.16		433.21		433.14	433.12	433.09																
Q. PROG. STR. SUP. TER. VEG.							433.17	433.25	433.25				433.22	433.22	432.00																
QUOTE TERRENO	437.05	437.21	437.00	436.30	436.00		435.01	434.99	434.00	433.61		433.00	432.94		432.21	432.15	432.43		432.73	432.39	432.00	431.18	431.00	430.98		430.55	430.37	430.33	430.18		
DISTANZE PARZIALI STRATO SUP.												0.75	2.75		2.75	0.75															
DISTANZE PROG STRATO SUP.												-5.12	-5.00		-3.65																
DISTANZE TERRENO	-17.33	-17.32	-16.62	-14.93	-14.35		-12.81	-12.76	-10.69	-8.32		-3.91	-3.57		0.00	0.29	1.85											16.30	17.46	17.95	20.00

SCAVI E BONIFICHE	
STERRO	0.04 mq
SCOTICO	11.13 m
BONIFICA	11.13 mq
FOSSO (SEZ. OBBL.)	1.07 mq
SCAVO A GRADONI	0.26 m

RILEVATI	
RILEVATO	3.27 mq
TERRENO VEGETALE	1.28 mq

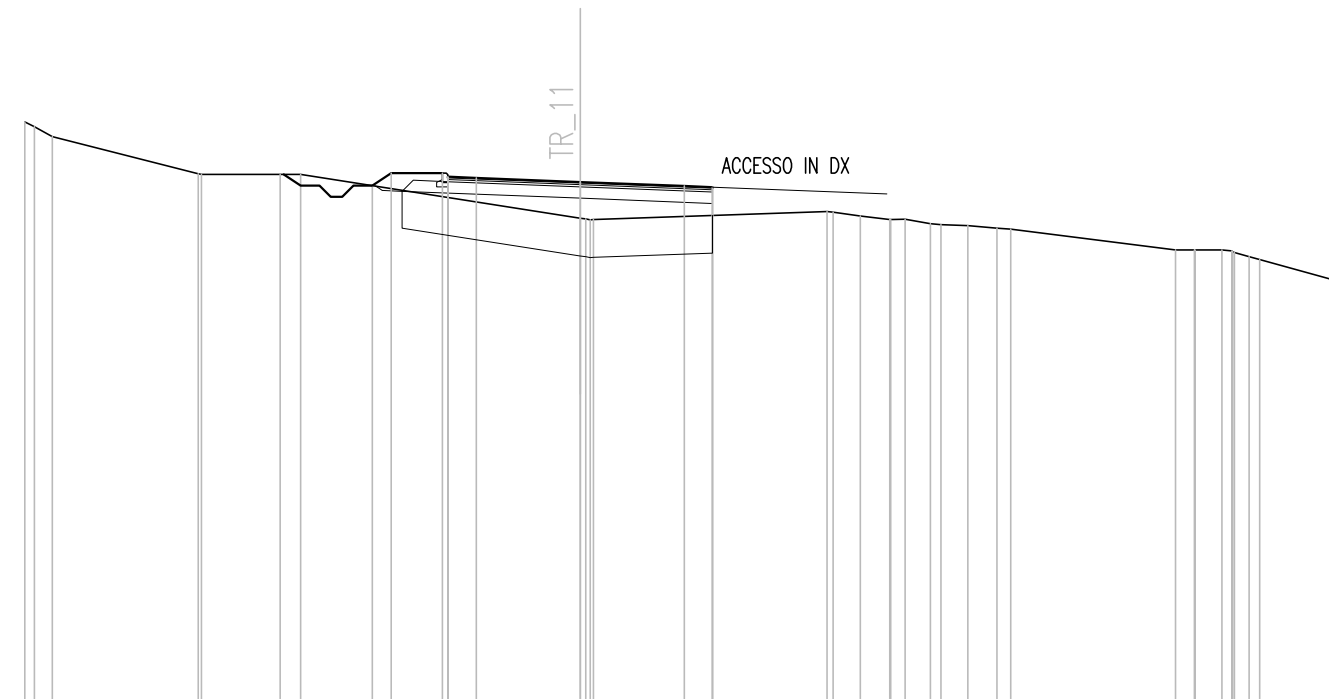
SOVRASTRUTTURA STRADALE	
STRATO DI USURA	0.20 mq
STRATO DI BINDER	0.28 mq
STRATO DI BASE	0.42 mq
STRATO DI FONDAZIONE	2.75 mq

MANUFATTI	
MAGRONE	0.14 mq

SEZIONE N. : 95  
 QT. PROGETTO : 432.799  
 DIST.PROG. : 0+780.000  
 DIST.PREC. : 9.724  
 DIST.SUCC. : 3.592

SCALA 1:200

QT.RIF. 419.000



Q. PROG. STRATO SUP.					432.91 432.94 432.91	432.80	432.69 432.66 432.63						
Q. PROG. STR. SUP. TER. VEG.				432.70 433.04	433.04								
QUOTE TERRENO	434.38 434.26 434.00	433.02 433.00	433.00 433.00	432.70 433.04	433.04	431.84 431.81	432.02 432.00 431.89 431.80 431.81 431.69 431.67 431.64	431.58 431.55	431.00 431.00 430.98 430.88 430.75	430.19			
DISTANZE PARZIALI STRATO SUP.					0.75	2.75	2.75	0.75					
DISTANZE PROG STRATO SUP.				-5.50 -5.00	-3.65		-3.65	-5.00 -6.14					
DISTANZE TERRENO	-14.70 -14.44 -13.97	-10.11 -10.02	-7.94 -7.40	-5.50 -5.00	-3.65	0.00 0.34	6.53 6.69 7.41 8.19 8.60 9.27 9.54 10.25	11.03 11.39	15.75 16.25 16.74 17.74 17.70 17.98	20.00			



SCAVI E BONIFICHE	
STERRO	0.52 mq
SCOTICO	11.53 m
BONIFICA	11.52 mq
FOSSO (SEZ. OBBL.)	1.14 mq
SCAVO A GRADONI	5.73 m
RILEVATI	
RILEVATO	1.40 mq
TERRENO VEGETALE	1.22 mq
SOVRASTRUTTURA STRADALE	
STRATO DI USURA	0.20 mq
STRATO DI BINDER	0.28 mq
STRATO DI BASE	0.42 mq
STRATO DI FONDAZIONE	2.75 mq
MANUFATTI	
MAGRONE	0.14 mq

SEZIONE N. : 96  
 QT. PROGETTO : 432.649  
 DIST.PROG. : 0+783.591  
 DIST.PREC. : 3.592  
 DIST.SUCC. : 6.408

SCALA 1:200

QT.RIF. 418.000



Q. PROG. STRATO SUP.						432.79	432.86	432.79	432.65	432.51	432.44																
Q. PROG. STR. SUP. TER. VEG.						432.75	432.92																				
QUOTE TERRENO	433.24	433.00	433.00	432.94	432.80	432.67			431.85	431.80		432.13	432.15	432.15	432.11	432.00	431.78	431.31	431.07	431.00	431.00	431.00	430.88	430.82	430.79	430.67	430.16
DISTANZE PARZIALI STRATO SUP.								0.75	2.75	2.75	0.75																
DISTANZE PROG STRATO SUP.					5.26	3.00	3.65				3.65	5.00	5.66														
DISTANZE TERRENO	13.84	12.90	10.24	6.26	5.58	4.77			0.00	0.29		5.69	6.33	6.44	7.20	9.25	11.15	13.72	15.18	15.66	16.33	16.20	17.19	17.64	17.98	19.53	20.00

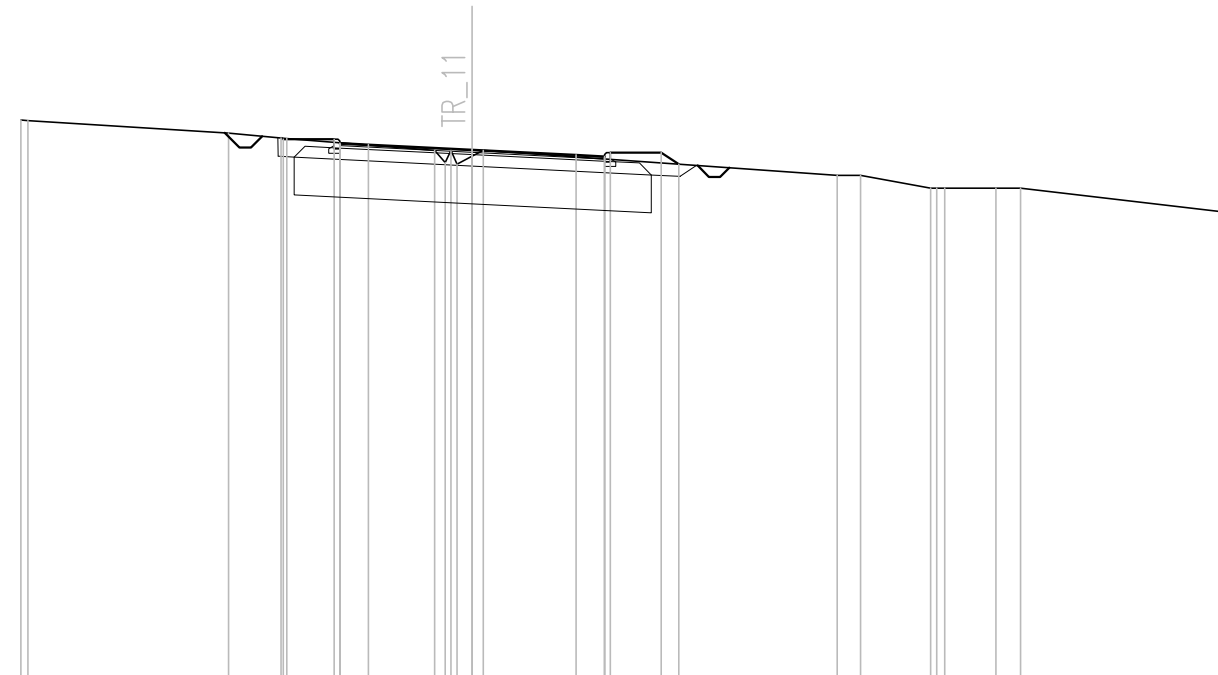


SCAVI E BONIFICHE	
STERRO	4.06 mq
BONIFICA	9.45 mq
FOSSO (SEZ. OBBL.)	1.03 mq
SCAVO A GRADONI	1.73 m
RILEVATI	
TERRENO VEGETALE	1.12 mq
SOVRASTRUTTURA STRADALE	
STRATO DI USURA	0.20 mq
STRATO DI BINDER	0.28 mq
STRATO DI BASE	0.42 mq
STRATO DI FONDAZIONE	2.75 mq
MANUFATTI	
MAGRONE	0.14 mq

SEZIONE N. : 98  
 QT. PROGETTO : 432.017  
 DIST.PROG. : 0+800.000  
 DIST.PREC. : 10.000  
 DIST.SUCC. : 10.000

SCALA 1:200

QT.RIF. 418.000



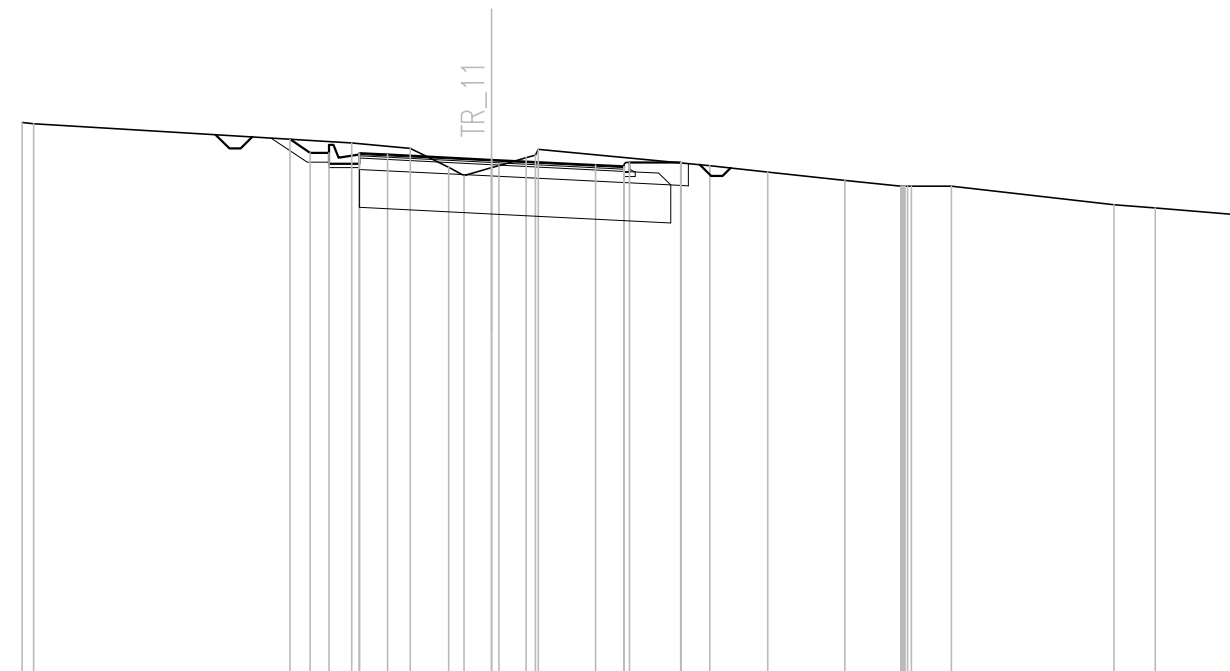
Q. PROG. STRATO SUP.				432.16 432.15		432.02		431.88 431.84 431.81		
Q. PROG. STR. SUP. TER. VEG.				432.33 432.29		432.29		431.94		431.94 431.63
QUOTE TERRENO	432.81 432.79		432.46		432.32		432.00 431.64 432.00		431.34 431.34	431.00 431.00 431.00 431.00 430.36
DISTANZE PARZIALI STRATO SUP.						0.75	2.75	2.75	0.75	
DISTANZE PROG STRATO SUP.					-5.06 -5.00	-3.65			-3.65	-5.00 -5.46
DISTANZE TERRENO	-11.94 -11.75		-6.45		-4.91		-0.99 -0.40 0.29		-9.66 -10.28	12.13 12.50 13.85 14.50 20.00

SCAVI E BONIFICHE	
STERRO	5.75 mq
BONIFICA	8.24 mq
FOSSO (SEZ. OBBL.)	0.96 mq
SCAVO A GRADONI	5.21 m
RILEVATI	
TERRENO VEGETALE	0.79 mq
SOVRASTRUTTURA STRADALE	
STRATO DI USURA	0.20 mq
STRATO DI BINDER	0.28 mq
STRATO DI BASE	0.42 mq
STRATO DI FONDAZIONE	2.43 mq
MANUFATTI	
MAGRONE	0.15 mq

SEZIONE N. : 99  
 QT. PROGETTO : 431.697  
 DIST.PROG. : 0+810.000  
 DIST.PREC. : 10.000  
 DIST.SUCC. : 10.000

SCALA 1:200

QT.RIF. 418.000



Q. PROG. STRATO SUP.					431.84						431.56													
Q. PROG. STR. SUP. TER. VEG.					432.24	431.88	431.88				431.62	431.62												
QUOTE TERRENO	432.68				432.14	432.00	431.50	431.28	431.49	431.55	431.82	431.98		431.54	431.37	431.15	431.00	431.00		430.51	430.42	430.22		
DISTANZE PARZIALI STRATO SUP.						0.75	2.75		2.75		0.75													
DISTANZE PROG STRATO SUP.		-5.34	-4.80	-4.30							-3.65	5.00	5.01											
DISTANZE TERRENO	-12.42	-12.12				-3.70	-2.15	-1.13	-0.73	0.00	0.19	1.16	1.23		-5.77	-7.30	-9.34	10.83	11.10	-12.17		-16.46	-17.55	-20.00

SCAVI E BONIFICHE	
STERRO	5.07 mq
BONIFICA	8.24 mq
FOSSO (SEZ. OBBL.)	0.96 mq

RILEVATI	
TERRENO VEGETALE	0.81 mq

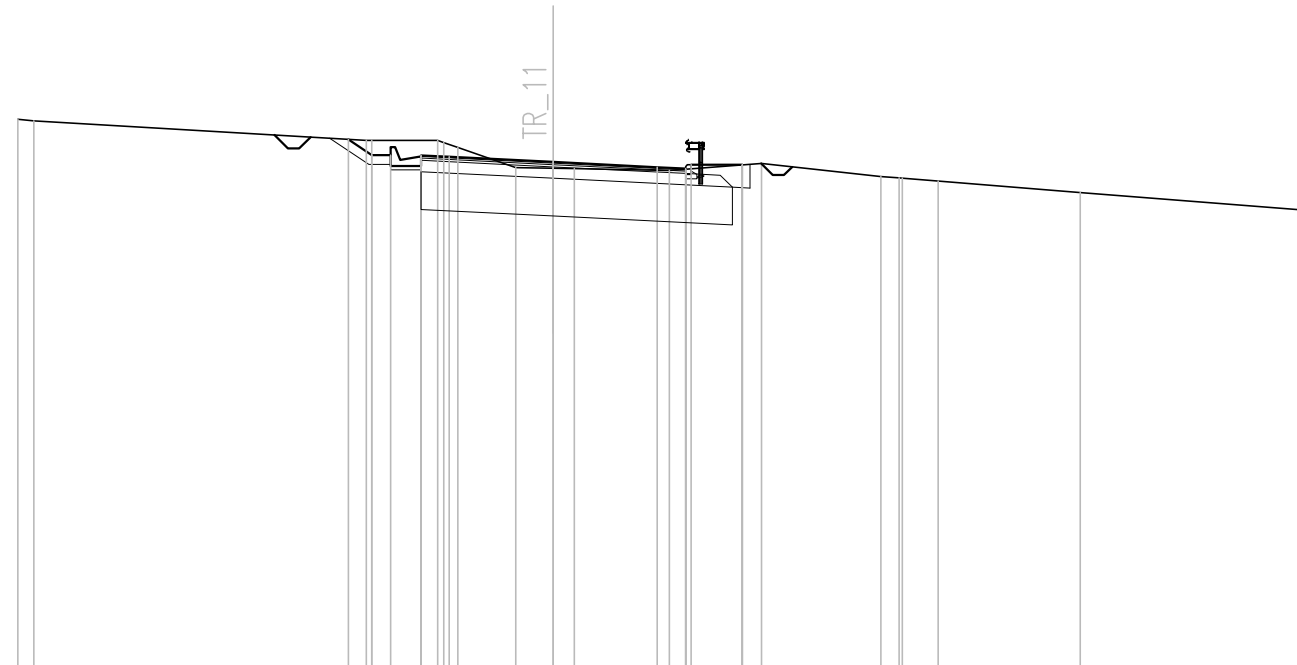
SOVRASTRUTTURA STRADALE	
STRATO DI USURA	0.20 mq
STRATO DI BINDER	0.28 mq
STRATO DI BASE	0.42 mq
STRATO DI FONDAZIONE	2.43 mq

MANUFATTI	
MAGRONE	0.15 mq

SEZIONE N. : 100  
 QT. PROGETTO : 431.428  
 DIST.PROG. : 0+820.000  
 DIST.PREC. : 10.000  
 DIST.SUCC. : 10.000

SCALA 1:200

QT.RIF. 418.000



Q. PROG. STRATO SUP.				431.57 431.60 431.57		431.43		431.29 431.25 431.22											
Q. PROG. STR. SUP. TER. VEG.			432.03	431.61	431.61			431.35	431.35	431.35									
QUOTE TERRENO	432.55 432.51		432.00	432.00	432.00	431.81	431.28	431.26	431.25	431.21	431.39	431.04	431.01	431.00	430.93		430.62		430.14
DISTANZE PARZIALI STRATO SUP.					0.75	2.75		2.75		0.75									
DISTANZE PROG STRATO SUP.			-5.42	-4.80	-4.30					-3.65	5.00	5.01							
DISTANZE TERRENO	-14.16 -13.74		-4.94	-4.80	-4.30	-3.06	-2.52	-0.99	0.00	0.56	3.07	5.51	8.67	9.15	9.23	10.18	13.95		20.00





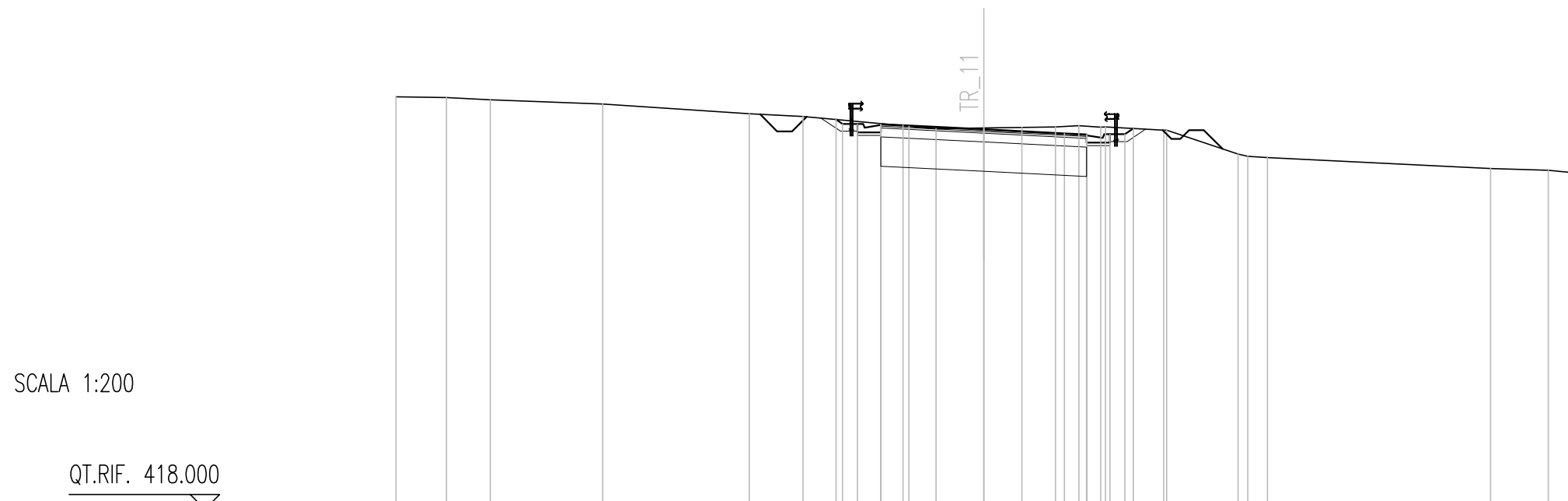
SCAVI E BONIFICHE	
STERRO	5.14 mq
BONIFICA	7.00 mq
FOSSO (SEZ. OBBL.)	0.83 mq

RILEVATI	
TERRENO VEGETALE	0.41 mq

SOVRASTRUTTURA STRADALE	
STRATO DI USURA	0.20 mq
STRATO DI BINDER	0.28 mq
STRATO DI BASE	0.42 mq
STRATO DI FONDAZIONE	2.10 mq

MANUFATTI	
MAGRONE	0.16 mq

SEZIONE N. : 103  
 QT. PROGETTO : 430.920  
 DIST.PROG. : 0+850.000  
 DIST.PREC. : 10.000  
 DIST.SUCC. : 10.000



SCALA 1:200

QT.RIF. 418.000

Q. PROG. STRATO SUP.									431.06	431.06	430.92	430.78	430.74	430.71									
Q. PROG. STR. SUP. TER. VEG.									431.26	431.10					430.75	430.75	430.95						
QUOTE TERRENO	432.03	432.00	431.92	431.78	431.45	431.36		431.03	430.94	430.97	430.98	431.00	431.04	430.99	431.00	430.89	430.89	430.08	430.00	429.96	429.58	429.52	429.45
DISTANZE PARZIALI STRATO SUP.									0.75	2.75	2.75	0.75											
DISTANZE PROG STRATO SUP.									-5.03	-4.30					4.30	4.80	5.09						
DISTANZE TERRENO	-20.00	-18.28	-16.79	-12.96	-7.98	-6.15		-2.54	-1.62	0.00	1.30	2.45	3.24	3.99	4.14	6.12	6.22	8.65	8.98	9.65	17.25	19.21	20.00



SCAVI E BONIFICHE	
STERRO	5.74 mq
BONIFICA	9.45 mq
FOSSO (SEZ. OBBL.)	0.77 mq
SCAVO A GRADONI	2.12 m

RILEVATI	
TERRENO VEGETALE	1.09 mq

SOVRASTRUTTURA STRADALE	
STRATO DI USURA	0.20 mq
STRATO DI BINDER	0.28 mq
STRATO DI BASE	0.42 mq
STRATO DI FONDAZIONE	2.75 mq

MANUFATTI	
MAGRONE	0.14 mq

SEZIONE N. : 104  
 QT. PROGETTO : 430.850  
 DIST.PROG. : 0+860.000  
 DIST.PREC. : 10.000  
 DIST.SUCC. : 10.000

SCALA 1:200

QT.RIF. 417.000

Q. PROG. STRATO SUP.						431.00 431.03 430.99							
Q. PROG. STR. SUP. TER. VEG.						430.99 431.13							
QUOTE TERRENO	431.32 431.32	431.30	431.24		431.02 431.00	431.00	430.97	430.97 430.97 430.98	430.98 431.02 431.03	431.02 430.97 430.88 430.81 430.82 430.60	430.00 430.00	429.28	429.18
DISTANZE PARZIALI STRATO SUP.							0.75	2.75	2.75	0.75			
DISTANZE PROG STRATO SUP.						-5.21 -5.00	-3.65			-3.65	-5.00 5.24		
DISTANZE TERRENO	-20.00 -19.31	-16.17	-13.52		-8.02 -7.53	-6.70	-3.91	-2.44 -1.81 -1.37	-0.72 0.00 0.34 1.00	-2.55 -2.99 3.61 4.23 4.51 5.23 5.49	-7.51 -7.74	-18.28	-20.00

SCAVI E BONIFICHE	
STERRO	3.36 mq
SCOTICO	3.60 m
BONIFICA	10.10 mq
FOSSO (SEZ. OBBL.)	0.90 mq
SCAVO A GRADONI	6.35 m

RILEVATI	
RILEVATO	0.15 mq
TERRENO VEGETALE	1.34 mq

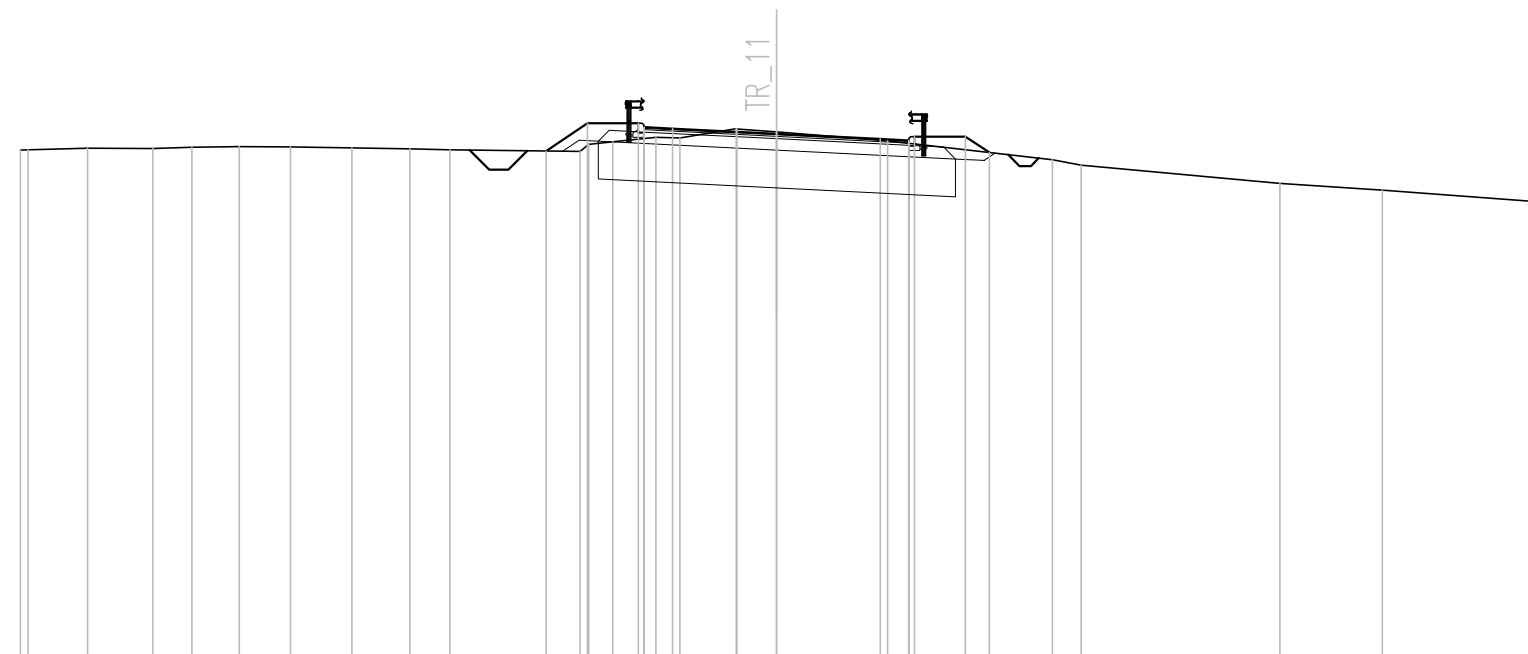
SOVRASTRUTTURA STRADALE	
STRATO DI USURA	0.20 mq
STRATO DI BINDER	0.28 mq
STRATO DI BASE	0.42 mq
STRATO DI FONDAZIONE	2.75 mq

MANUFATTI	
MAGRONE	0.14 mq

SEZIONE N. : 105  
 QT. PROGETTO : 430.831  
 DIST.PROG. : 0+870.000  
 DIST.PREC. : 10.000  
 DIST.SUCC. : 2.112

SCALA 1:200

QT.RIF. 417.000



Q. PROG. STRATO SUP.																					430.98	431.01	430.97			430.83			430.69	430.66	430.63						
Q. PROG. STR. SUP. TER. VEG.																					430.38	431.11	431.11						430.76	430.76	430.34						
QUOTE TERRENO	430.40	430.41	430.45	430.44	430.47	430.49	430.48	430.45	430.43	430.41		430.37	430.62	430.74	430.72		430.96	430.96	430.88		430.65			430.14	430.00			429.52	429.34	429.04							
DISTANZE PARZIALI STRATO SUP.															0.75	2.75			2.75		0.75																
DISTANZE PROG STRATO SUP.													-6.09	-5.00	-3.65							-3.65	-5.00	-5.63													
DISTANZE TERRENO	-20.00	-19.80	-18.22	-16.49	-15.46	-14.21	-12.85	-11.23	-9.70	-8.64		-5.20	-4.33	-3.19	-2.55		-1.06	-1.04	0.00		-2.94			-7.30	-8.07			-13.32	-16.03	-20.00							

SCAVI E BONIFICHE	
STERRO	2.20 mq
SCOTICO	4.43 m
BONIFICA	10.22 mq
FOSSO (SEZ. OBBL.)	0.90 mq
SCAVO A GRADONI	5.56 m

RILEVATI	
RILEVATO	0.35 mq
TERRENO VEGETALE	1.33 mq

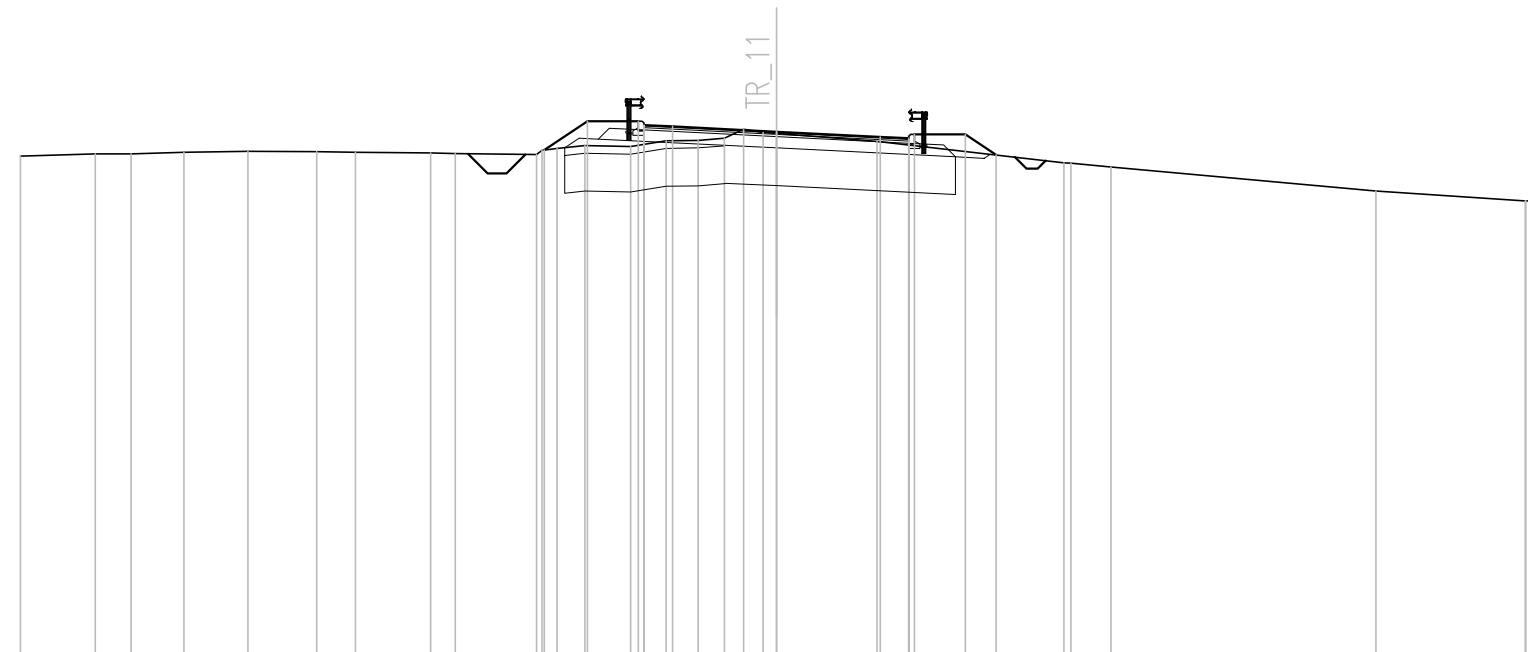
SOVRASTRUTTURA STRADALE	
STRATO DI USURA	0.20 mq
STRATO DI BINDER	0.28 mq
STRATO DI BASE	0.42 mq
STRATO DI FONDAZIONE	2.75 mq

MANUFATTI	
MAGRONE	0.14 mq

SEZIONE N. : 106  
 QT. PROGETTO : 430.833  
 DIST.PROG. : 0+872.111  
 DIST.PREC. : 2.112  
 DIST.SUCC. : 7.888

SCALA 1:200

QT.RIF. 417.000



Q. PROG. STRATO SUP.																						430.98 431.01 430.97	430.83	430.70 430.66 430.63																								
Q. PROG. STR. SUP. TER. VEG.																						430.35	431.11	431.11	430.76	430.76	430.22																					
QUOTE TERRENO	430.19	430.25	430.25	430.29	430.31	430.30	430.29	430.27	430.25	430.23	430.39	430.46	430.44	430.59	430.60	430.66	430.90	430.81	430.78	430.58	430.01	430.00	429.90	429.26	429.00																							
DISTANZE PARZIALI STRATO SUP.																						0.75	2.75	2.75	0.75																							
DISTANZE PROG STRATO SUP.																						-6.14	-5.00	-3.65	-3.65	-5.00	-5.81																					
DISTANZE TERRENO	-20.00	-18.02	-17.07	-15.67	-13.98	-12.16	-11.13	-9.15	-8.50	-6.35	-5.80	-5.07	-3.86	-2.91	-2.07	-1.38	-0.87	-0.35	0.00	2.66	7.61	7.79	-8.85	15.86	19.81	20.00																						



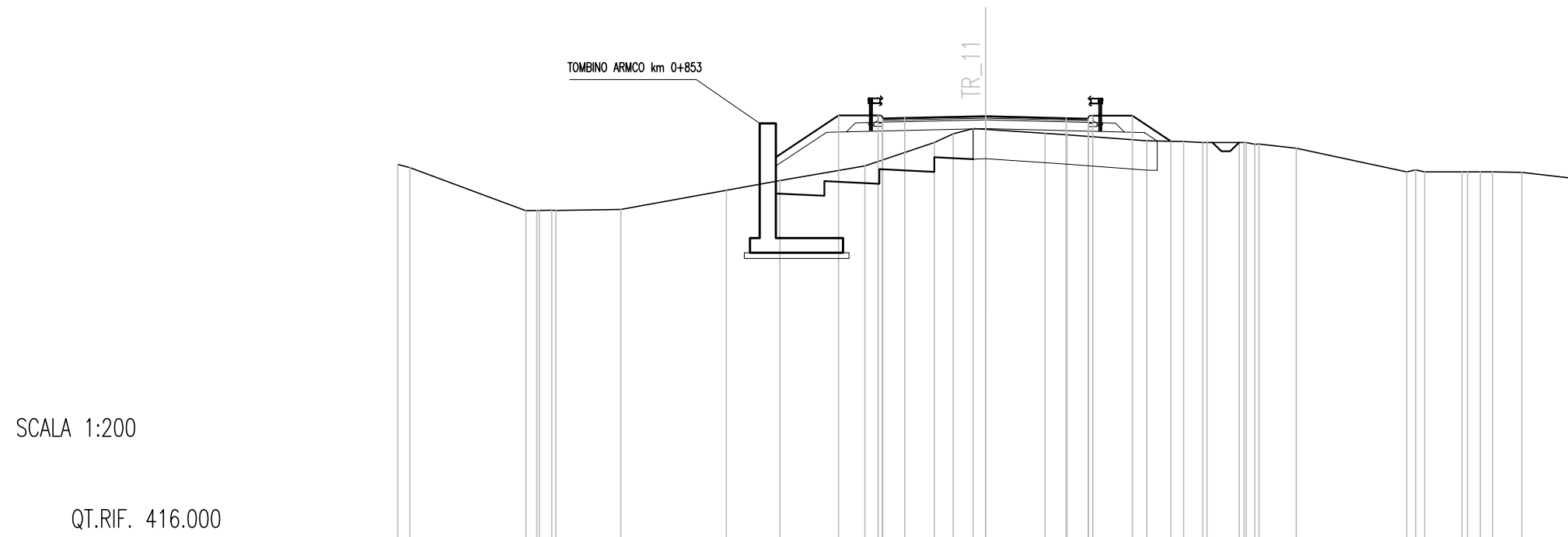
SCAVI E BONIFICHE	
BONIFICA	6.28 mq
FOSSO (SEZ. OBBL.)	0.47 mq
SCAVO A GRADONI	6.72 m
GRADONI SCAVO	4.18 mq

RILEVATI	
RILEVATO	6.23 mq
TERRENO VEGETALE	1.94 mq

SOVRASTRUTTURA STRADALE	
STRATO DI USURA	0.20 mq
STRATO DI BINDER	0.28 mq
STRATO DI BASE	0.42 mq
STRATO DI FONDAZIONE	2.76 mq

MANUFATTI	
MAGRONE	0.14 mq

SEZIONE N. : 108  
 QT. PROGETTO : 430.899  
 DIST.PROG. : 0+885.426  
 DIST.PREC. : 5.427  
 DIST.SUCC. : 4.573



SCALA 1:200

QT.RIF. 416.000

Q. PROG. STRATO SUP.														430.79	430.82	430.84	430.90	430.83	430.91	430.78									
Q. PROG. STR. SUP. TER. VEG.														430.92	430.92	430.92	430.90	430.91	430.91	430.04									
QUOTE TERRENO	429.25	429.14	427.68	427.69	427.72	428.71	429.20	430.00	430.30	430.47	430.44	430.31	430.26	430.06	430.03	430.00	430.00	430.00	429.94	429.95	429.80	429.00	429.00	429.00	429.00	428.99	428.78		
DISTANZE PARZIALI STRATO SUP.															0.75	2.75	2.75	0.75		6.31									
DISTANZE PROG STRATO SUP.						-8.81	-5.00	-3.65					-3.65	-5.00	-6.31														
DISTANZE TERRENO	-20.00	-19.59	-15.64	-15.19	-14.62	-12.41	-7.00	-4.10	-1.74	-1.10	-0.42	0.00	2.02	2.77	5.49	6.74	7.40	7.54	8.64	9.16	9.31	10.58	14.34	14.95	16.22	16.85	17.26	18.26	20.00





SCAVI E BONIFICHE	
STERRO	2.65 mq
BONIFICA	8.23 mq
FOSSO (SEZ. OBBL.)	0.57 mq

RILEVATI	
TERRENO VEGETALE	0.49 mq

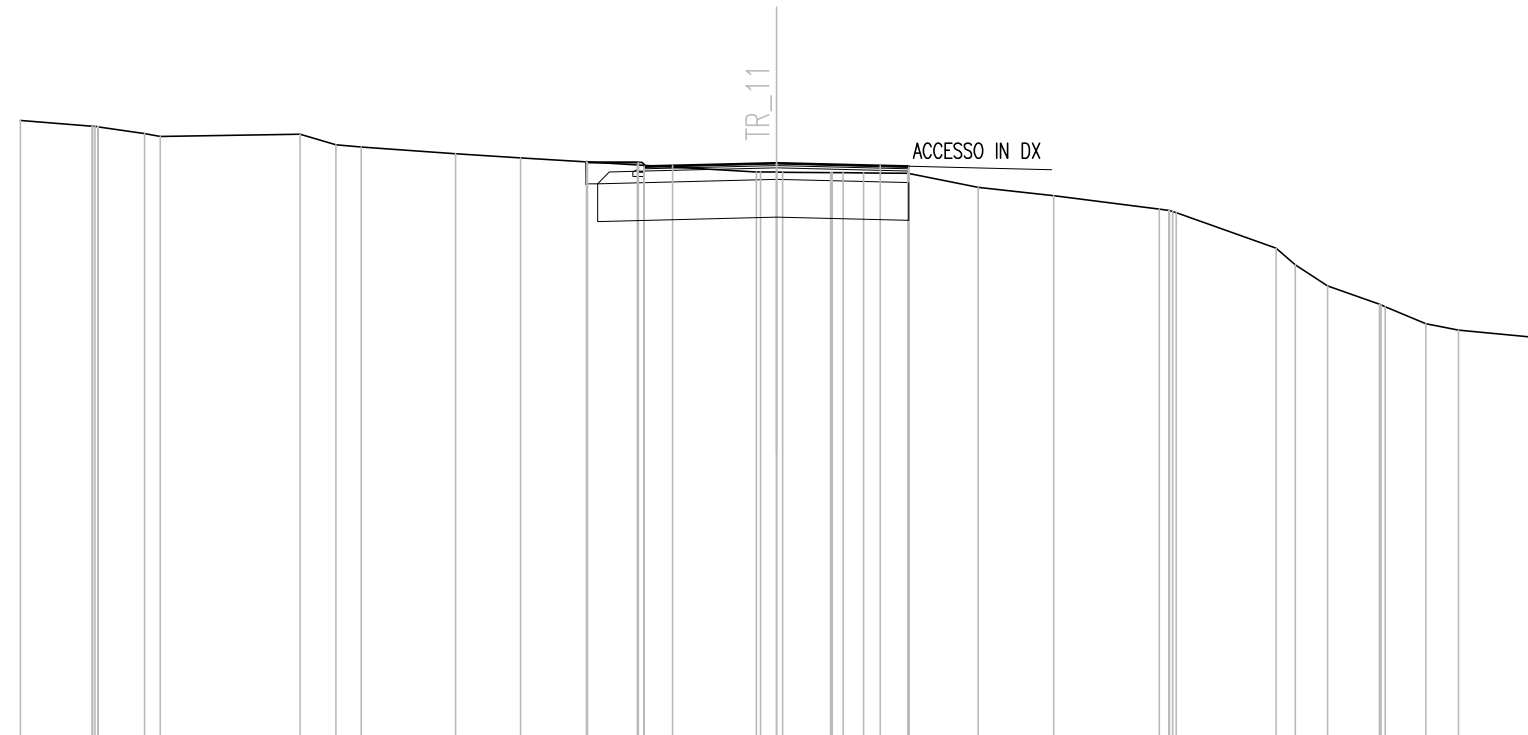
SOVRASTRUTTURA STRADALE	
STRATO DI USURA	0.20 mq
STRATO DI BINDER	0.28 mq
STRATO DI BASE	0.42 mq
STRATO DI FONDAZIONE	2.43 mq

MANUFATTI	
MAGRONE	0.07 mq

SEZIONE N. : 111  
 QT. PROGETTO : 431.253  
 DIST.PROG. : 0+910.000  
 DIST.PREC. : 10.000  
 DIST.SUCC. : 10.000

SCALA 1:200

QT.RIF. 416.000

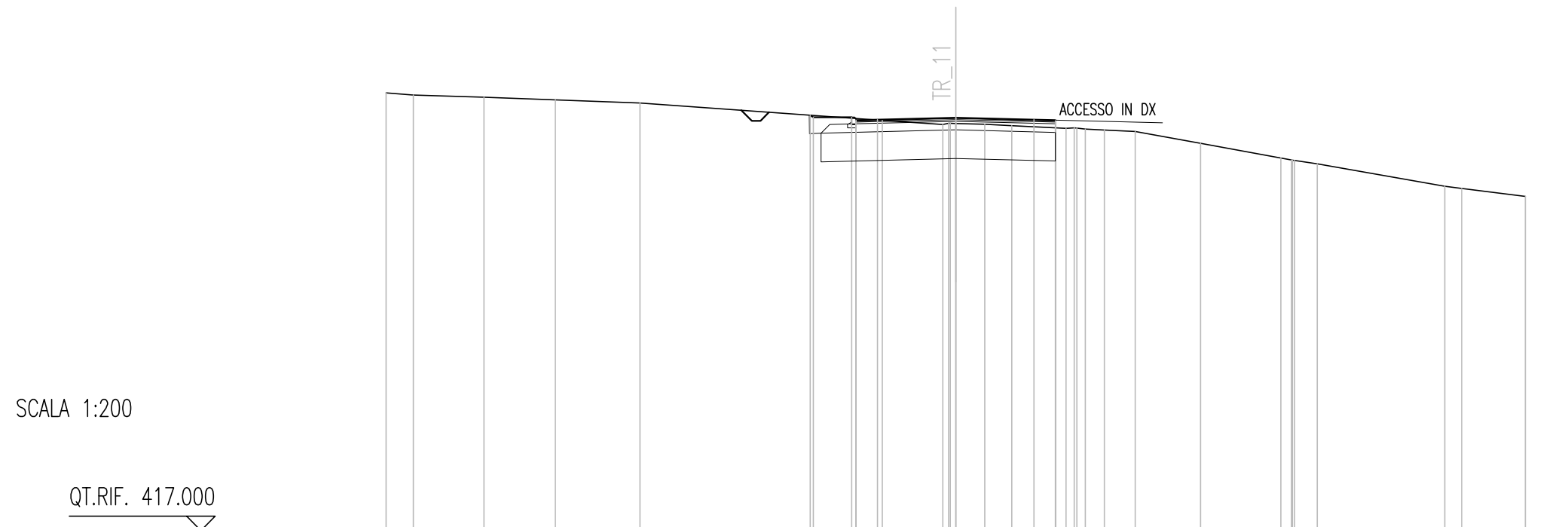


Q. PROG. STRATO SUP.																					431.14	431.17	431.18	431.25	431.18	431.17	431.14																																										
Q. PROG. STR. SUP. TER. VEG.																					431.28	431.27	431.27																																														
QUOTE TERRENO	432.37	432.23	432.21	432.03	431.96																					432.02	431.73	431.68																					431.50	431.39	431.20	431.02	431.01	431.01	431.00	430.99	430.98	430.61	430.39	430.03	429.94	429.00	428.56	428.00	427.52	427.45	427.00	426.83	426.65
DISTANZE PARZIALI STRATO SUP.																					0.75	2.75	2.75	0.75																																													
DISTANZE PROG STRATO SUP.																					-5.03	-3.00	-3.65																																														
DISTANZE TERRENO	-20.00	-18.11	-17.95	-16.72	-16.30																					-12.60	-11.65	-10.98																					-8.49	-6.77	-3.68	-0.53	0.00	0.16	1.44	2.31	3.48	5.33	7.33	10.13	10.58	13.22	13.75	14.58	15.96	16.11	17.18	18.05	20.00



SCAVI E BONIFICHE	
STERRO	3.06 mq
BONIFICA	9.46 mq
FOSSO (SEZ. OBBL.)	0.94 mq
SCAVO A GRADONI	0.70 m
RILEVATI	
TERRENO VEGETALE	1.21 mq
SOVRASTRUTTURA STRADALE	
STRATO DI USURA	0.20 mq
STRATO DI BINDER	0.28 mq
STRATO DI BASE	0.42 mq
STRATO DI FONDAZIONE	2.76 mq
MANUFATTI	
MAGRONE	0.14 mq

SEZIONE N. : 112  
 QT. PROGETTO : 431.484  
 DIST.PROG. : 0+920.000  
 DIST.PREC. : 10.000  
 DIST.SUCC. : 10.000



SCALA 1:200

QT.RIF. 417.000

Q. PROG. STRATO SUP.								431.37	431.40	431.42		431.48		431.42	431.40	431.37											
Q. PROG. STR. SUP. TER. VEG.							431.57	431.50		431.50																	
QUOTE TERRENO	432.36	432.28	432.20	432.11	432.00			431.38	431.25	431.28	431.25	431.20		431.11	431.08	431.05	431.00	430.58	430.07	429.98	429.87		429.08	429.00		428.72	
DISTANZE PARZIALI STRATO SUP.								0.75	2.75		2.75		0.75														
DISTANZE PROG STRATO SUP.							-5.11	-5.00	-3.65					-3.65	-5.00	-5.70											
DISTANZE TERRENO	-20.00	-19.04	-16.56	-14.06	-11.09			-2.58	-0.46	0.00	1.02	1.97		3.88	4.55	5.22	6.31	8.59		11.42	11.86	12.70		17.17	17.77		20.00



SCAVI E BONIFICHE	
STERRO	0.61 mq
SCOTICO	11.73 m
BONIFICA	11.73 mq
FOSSO (SEZ. OBBL.)	0.90 mq
SCAVO A GRADONI	2.34 m

SEZIONE N. : 114  
 QT. PROGETTO : 432.096  
 DIST.PROG. : 0+940.000  
 DIST.PREC. : 10.000  
 DIST.SUCC. : 10.000

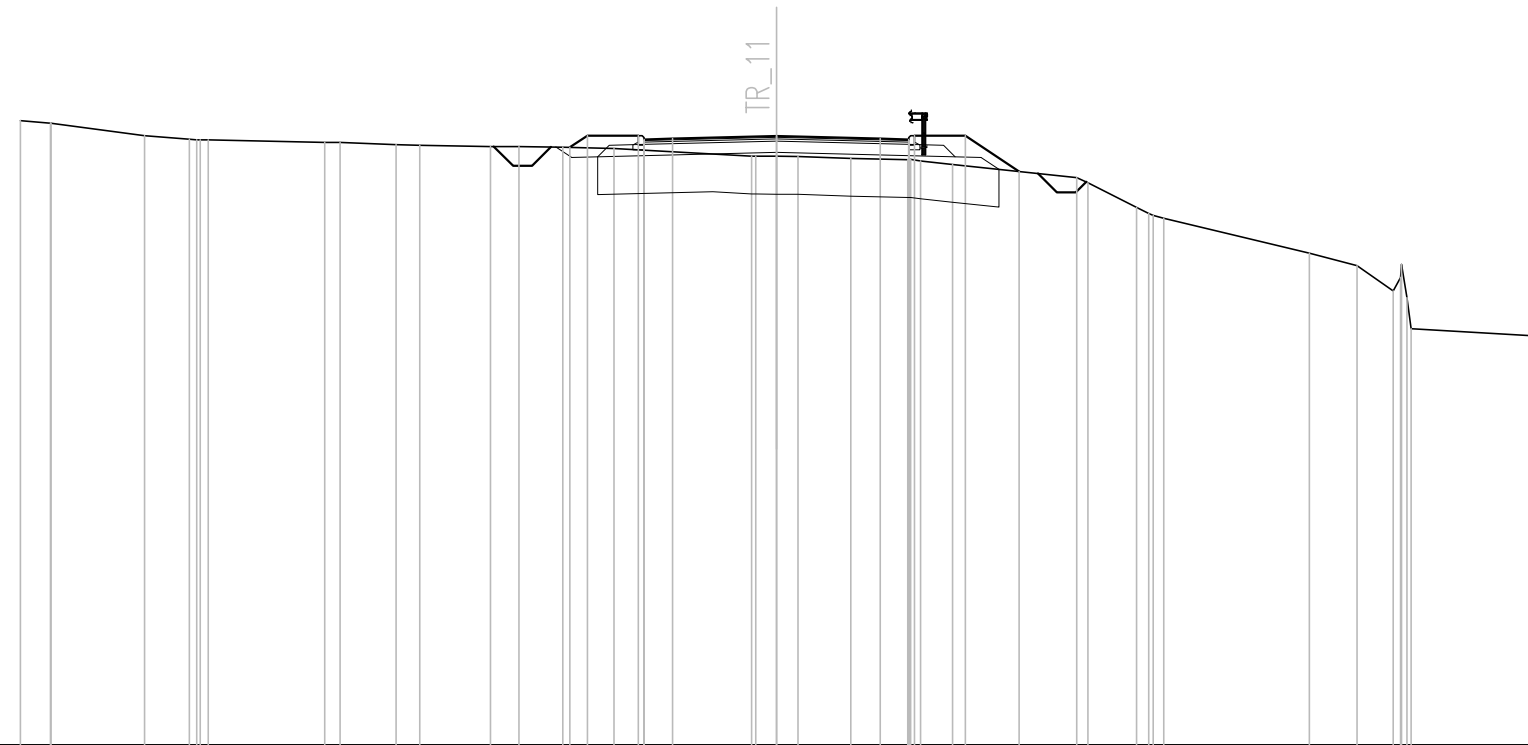
RILEVATI	
RILEVATO	0.88 mq
TERRENO VEGETALE	1.45 mq

SOVRASTRUTTURA STRADALE	
STRATO DI USURA	0.20 mq
STRATO DI BINDER	0.28 mq
STRATO DI BASE	0.42 mq
STRATO DI FONDAZIONE	2.76 mq

MANUFATTI	
MAGRONE	0.14 mq

SCALA 1:200

QT.RIF. 416.000



Q. PROG. STRATO SUP.																	431.98	432.03	432.10	432.03	432.01	431.98																	
Q. PROG. STR. SUP. TER. VEG.																	431.80	432.11	432.11	432.11	432.11	432.11	431.16																
QUOTE TERRENO	432.50	432.44	432.44	432.11	432.01	431.99	431.93	431.93	431.87	431.86	431.82	431.82	431.80	431.80	431.77	431.57	431.56	431.56	431.50	431.47	431.44	431.35	431.16	431.00	430.86	430.21	429.92	429.00	428.67	428.00	427.00	426.81							
DISTANZE PARZIALI STRATO SUP.													0.75	2.75	2.75	0.75																							
DISTANZE PROG STRATO SUP.													-5.46	-5.00	-3.65	3.65	5.00	6.42																					
DISTANZE TERRENO	-20.00	-19.20	-19.19	-16.71	-15.53	-15.03	-11.95	-11.54	-10.06	-9.43	-7.57	-6.81	-5.65	-4.29	-0.65	0.00	0.57	1.97	3.47	3.82	4.66	7.95	8.24	9.53	10.25	14.10	15.36	16.32	16.76	20.00									

SCAVI E BONIFICHE	
STERRO	0.48 mq
SCOTICO	11.01 m
BONIFICA	11.01 mq
FOSSO (SEZ. OBBL.)	0.85 mq
SCAVO A GRADONI	4.92 m

RILEVATI	
RILEVATO	1.19 mq
TERRENO VEGETALE	1.33 mq

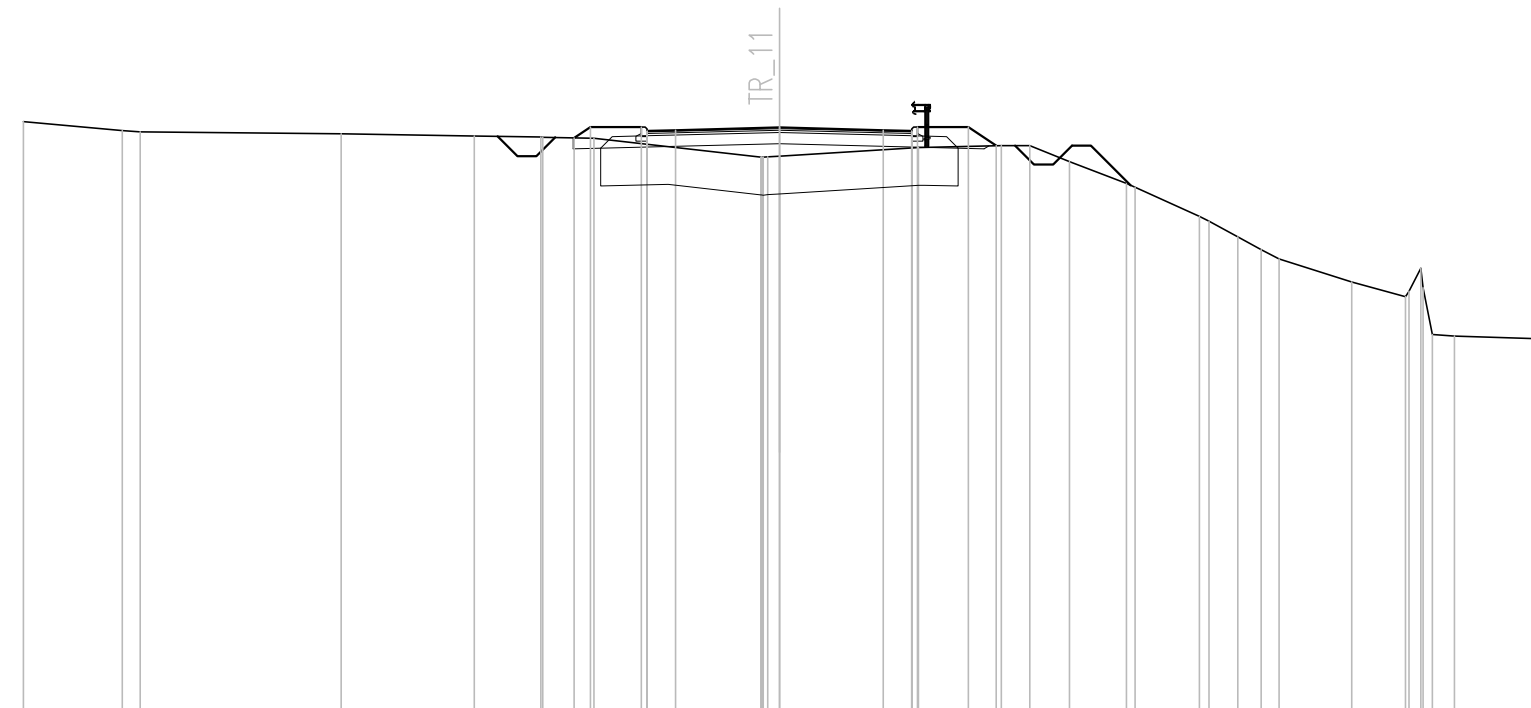
SOVRASTRUTTURA STRADALE	
STRATO DI USURA	0.20 mq
STRATO DI BINDER	0.28 mq
STRATO DI BASE	0.42 mq
STRATO DI FONDAZIONE	2.76 mq

MANUFATTI	
MAGRONE	0.14 mq

SEZIONE N. : 115  
 QT. PROGETTO : 432.477  
 DIST.PROG. : 0+950.000  
 DIST.PREC. : 10.000  
 DIST.SUCC. : 10.000

SCALA 1:200

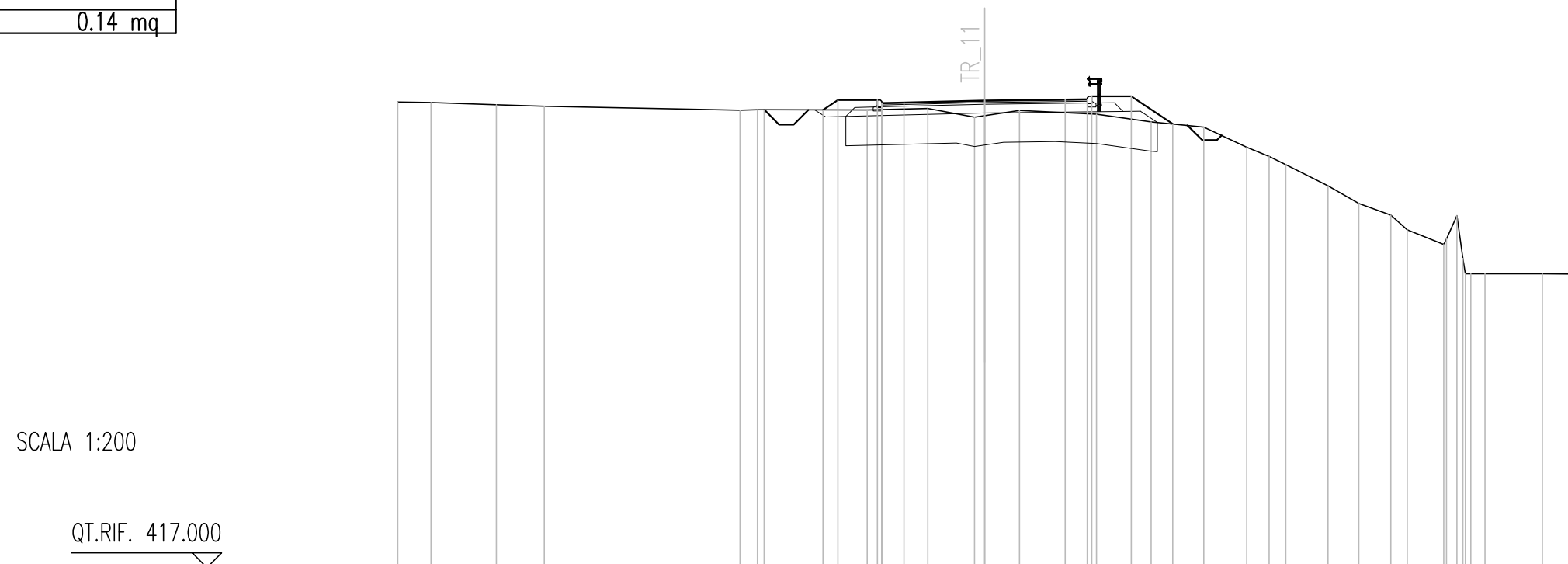
QT.RIF. 417.000



Q. PROG. STRATO SUP.						432.36	432.39	432.41	432.48	432.41	432.39	432.36																	
Q. PROG. STR. SUP. TER. VEG.						432.20	432.49	432.49		432.49	432.49	432.00																	
QUOTE TERRENO	432.63	432.40	432.36			432.22	432.19		431.70	431.72		431.95	432.00	432.00	431.57	431.00	430.90	430.13	430.00	429.58	429.25	429.00		428.39	428.00	428.24	426.96	426.89	
DISTANZE PARZIALI STRATO SUP.								0.75	2.75	2.75	0.75																		
DISTANZE PROG STRATO SUP.						-5.43	-5.00	-3.65				-3.65	-5.00	-5.74															
DISTANZE TERRENO	-20.00	-17.38	-16.91			-6.31	-6.26	-4.91		-0.49	0.00		-3.68	-5.87	-6.62	-7.68	-9.18	-9.41	-11.11	-11.37	-12.13	-12.74	-13.21		-15.14	-16.66	-17.03	-17.86	-20.00

SCAVI E BONIFICHE	
STERRO	0.95 mq
SCOTICO	11.68 m
BONIFICA	11.66 mq
FOSSO (SEZ. OBBL.)	0.81 mq
SCAVO A GRADONI	5.19 m
RILEVATI	
RILEVATO	0.56 mq
TERRENO VEGETALE	1.39 mq
SOVRASTRUTTURA STRADALE	
STRATO DI USURA	0.20 mq
STRATO DI BINDER	0.28 mq
STRATO DI BASE	0.42 mq
STRATO DI FONDAZIONE	2.75 mq
MANUFATTI	
MAGRONE	0.14 mq

SEZIONE N. : 116  
 QT. PROGETTO : 432.908  
 DIST.PROG. : 0+960.000  
 DIST.PREC. : 10.000  
 DIST.SUCC. : 6.047



Q. PROG. STRATO SUP.						432.79	432.82	432.84		432.91		432.94	432.95	432.92																	
Q. PROG. STR. SUP. TER. VEG.						432.58	432.92	432.92				433.05	433.05	432.11																	
QUOTE TERRENO	432.85	432.84	432.76	432.71		432.57	432.59	432.59		432.58	432.64	432.34	432.39	432.57	432.44	432.18	432.00	431.31	431.00	430.72	430.00	429.40	429.00	428.50	428.00	428.98	427.00	427.00	427.00		
DISTANZE PARZIALI STRATO SUP.								0.75			2.75			2.75	0.75																
DISTANZE PROG STRATO SUP.							-5.50	-5.00		-3.65					3.65	5.00	6.42														
DISTANZE TERRENO	-20.00	-18.87	-16.64	-15.00		-8.33	-7.75	-7.52		-4.00	-1.94	-0.34	0.00	1.19	3.82	5.67	7.47		8.94	9.70	10.27	11.71	12.75	13.85	14.40	15.65	16.10	16.57	17.05	19.01	20.00





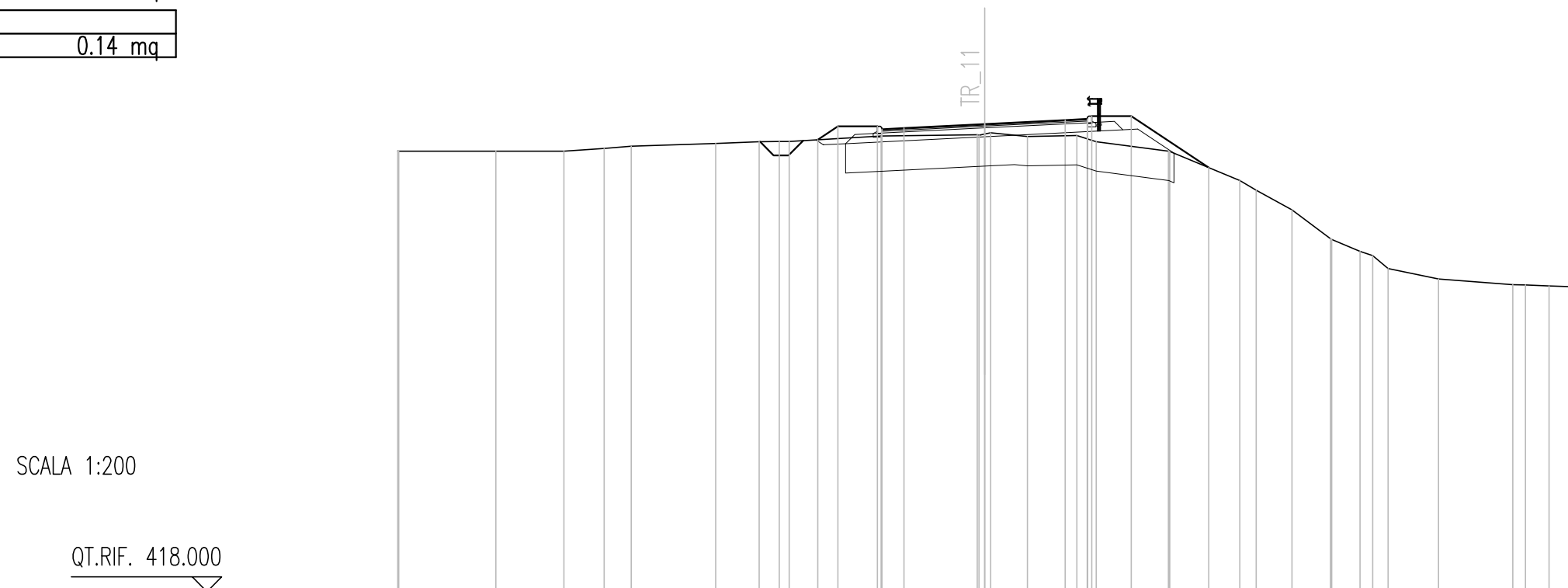
SCAVI E BONIFICHE	
STERRO	0.95 mq
SCOTICO	6.46 m
BONIFICA	11.20 mq
FOSSO (SEZ. OBBL.)	0.46 mq
SCAVO A GRADONI	5.24 m

RILEVATI	
RILEVATO	1.37 mq
TERRENO VEGETALE	1.58 mq

SOVRASTRUTTURA STRADALE	
STRATO DI USURA	0.20 mq
STRATO DI BINDER	0.28 mq
STRATO DI BASE	0.42 mq
STRATO DI FONDAZIONE	2.75 mq

MANUFATTI	
MAGRONE	0.14 mq

SEZIONE N. : 119  
 QT. PROGETTO : 433.920  
 DIST.PROG. : 0+980.000  
 DIST.PREC. : 10.000  
 DIST.SUCC. : 2.923



SCALA 1:200

QT.RIF. 418.000

Q. PROG. STRATO SUP.									433.72	433.75	433.78			433.92			434.06	434.10	434.07											
Q. PROG. STR. SUP. TER. VEG.									433.39	433.85	433.85							434.20	434.20	432.44										
QUOTE TERRENO	433.00	433.00	433.00	433.09	433.17	433.26	433.32	433.32	433.33	433.52	433.56	433.62	433.50	433.53	433.52	433.00	432.99	432.00	431.67	431.00	430.02	429.96	429.58	429.00	428.64	428.45	428.44	428.41	428.38	
DISTANZE PARZIALI STRATO SUP.										0.75	2.75	2.75	0.75																	
DISTANZE PROG STRATO SUP.									-5.69	-5.00	-3.65			-3.65	-5.00	-7.64														
DISTANZE TERRENO	-20.00	-19.97	-16.65	-14.34	-12.97	-12.04	-9.16	-7.68	-7.00	-6.66	-3.52	-0.25	-0.21	1.46	3.15	3.80	6.27	6.31	8.69	9.25	10.48	11.79	11.83	12.79	13.75	15.47	18.01	18.43	19.24	20.00



SCAVI E BONIFICHE	
STERRO	1.06 mq
SCOTICO	6.47 m
BONIFICA	11.21 mq
FOSSO (SEZ. OBBL.)	0.46 mq
SCAVO A GRADONI	3.79 m

RILEVATI	
RILEVATO	1.70 mq
TERRENO VEGETALE	1.60 mq

SOVRASTRUTTURA STRADALE	
STRATO DI USURA	0.20 mq
STRATO DI BINDER	0.28 mq
STRATO DI BASE	0.42 mq
STRATO DI FONDAZIONE	2.75 mq

MANUFATTI	
MAGRONE	0.14 mq

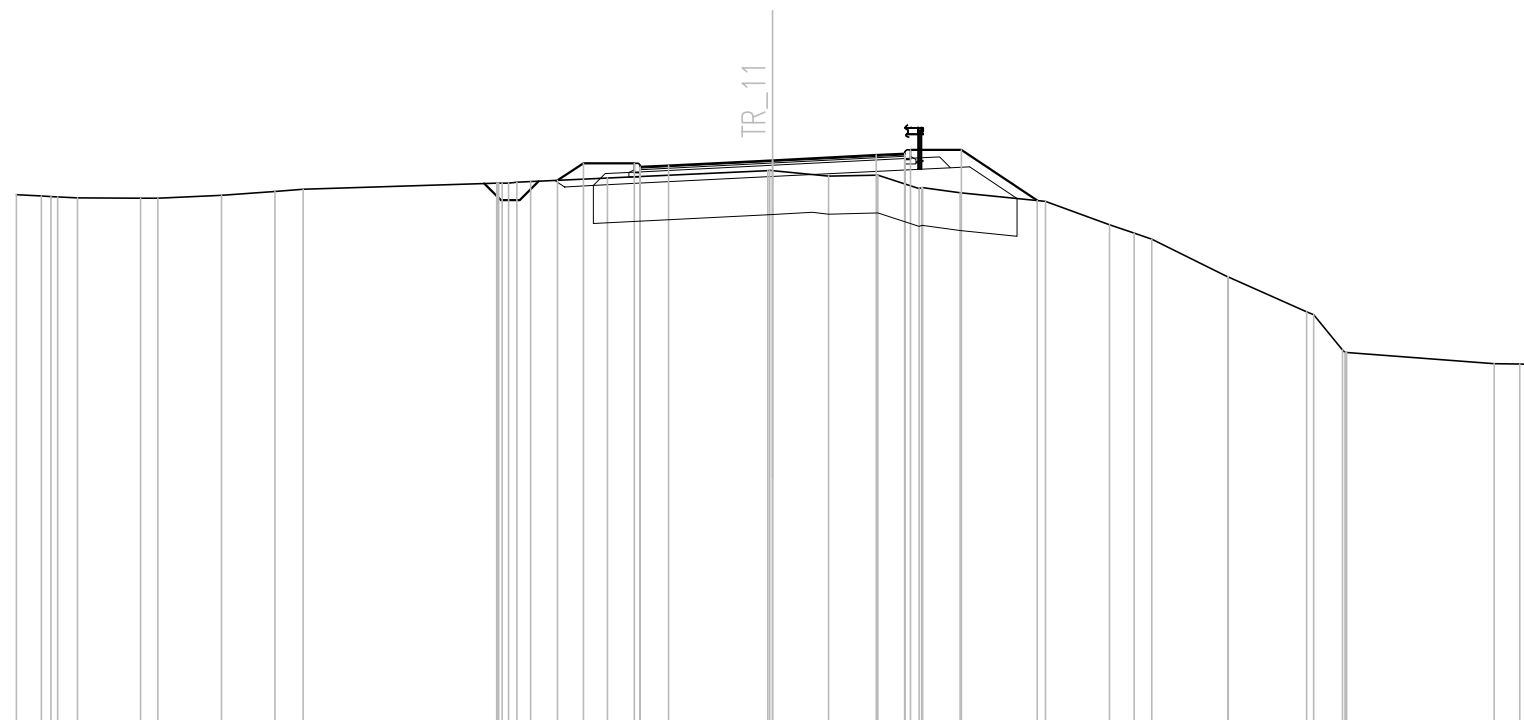
SEZIONE N. : 120  
 QT. PROGETTO : 434.085  
 DIST.PROG. : 0+982.922  
 DIST.PREC. : 2.923  
 DIST.SUCC. : 7.077

SCALA 1:200

QT.RIF. 419.000

Q. PROG. STRATO SUP.									433.88	433.91	433.95			434.09			434.22	434.26	434.23																		
Q. PROG. STR. SUP. TER. VEG.									433.55	434.01	434.01							434.36	434.36		433.02																
QUOTE TERRENO	433.18	433.14	433.09	433.08	433.16	433.26	433.32		433.48	433.50	433.52		433.62			433.81	433.81	433.66	433.69	433.34	433.36	433.23	433.00	432.38	432.16	432.00	431.00	431.00	430.08	430.00	430.07	429.00			428.71	428.70	428.69
DISTANZE PARZIALI STRATO SUP.												0.75	2.75		2.75		0.75																				
DISTANZE PROG STRATO SUP.										-5.68	-5.00		-3.65								-3.65	-5.00		7.01													
DISTANZE TERRENO	-20.00	-19.34	-18.39	-16.71	-14.57	-13.16	-12.42		-7.29	-6.76	-6.39		-4.36			-0.13	0.00	1.49	2.79	3.89	3.98	4.96		7.23	8.92	9.57	10.03	12.05	12.06	14.14	14.37	14.57	15.19		19.09	19.77	20.00

TR\_11



SCAVI E BONIFICHE	
STERRO	0.13 mq
SCOTICO	11.10 m
BONIFICA	11.11 mq
FOSSO (SEZ. OBBL.)	1.05 mq
SCAVO A GRADONI	3.00 m

RILEVATI	
RILEVATO	0.90 mq
TERRENO VEGETALE	1.30 mq

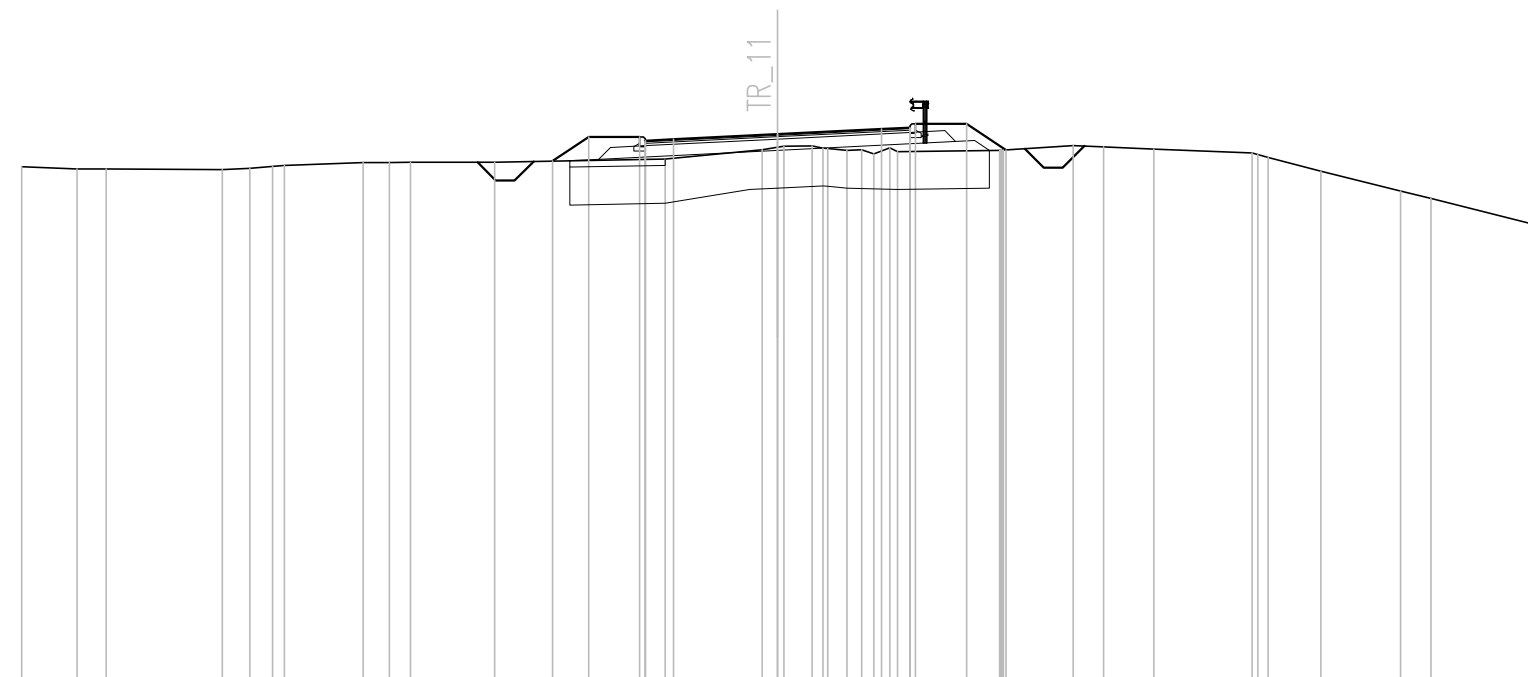
SOVRASTRUTTURA STRADALE	
STRATO DI USURA	0.20 mq
STRATO DI BINDER	0.28 mq
STRATO DI BASE	0.42 mq
STRATO DI FONDAZIONE	2.75 mq

MANUFATTI	
MAGRONE	0.14 mq

SEZIONE N. : 121  
 QT. PROGETTO : 434.502  
 DIST.PROG. : 0+990.000  
 DIST.PREC. : 7.077  
 DIST.SUCC. : 10.000

SCALA 1:200

QT.RIF. 420.000



Q. PROG. STRATO SUP.								434.30	434.33	434.36		434.50		434.64	434.68	434.65														
Q. PROG. STR. SUP. TER. VEG.								433.79	434.43	434.43						434.78	434.78	434.08												
QUOTE TERRENO	433.64	433.58	433.58	433.57	433.60	433.65	433.67	433.75	433.75	433.76	433.76	433.85	434.09	434.18	434.19	434.07	433.98	434.04	434.08	434.08	434.20	434.17	434.10	434.00	433.88	433.52	433.00	432.80	432.12	
DISTANZE PARZIALI STRATO SUP.												0.75	2.75		2.75		0.75													
DISTANZE PROG STRATO SUP.								-5.96	-5.00	-3.65						3.65	5.00	6.04												
DISTANZE TERRENO	-20.00	-18.53	-17.76	-14.69	-13.96	-13.36	-13.05	-10.96	-10.27	-9.71	-7.49	-2.97	-0.41	0.17	0.91	1.83	2.54	3.17	5.87	5.97	7.82	8.62	9.96	12.55	12.97	14.38	16.48	17.28	20.00	



SCAVI E BONIFICHE	
STERRO	0.70 mq
SCOTICO	10.99 m
BONIFICA	10.98 mq
FOSSO (SEZ. OBBL.)	0.90 mq
SCAVO A GRADONI	4.12 m

RILEVATI	
RILEVATO	0.13 mq
TERRENO VEGETALE	1.26 mq

SOVRASTRUTTURA STRADALE	
STRATO DI USURA	0.20 mq
STRATO DI BINDER	0.28 mq
STRATO DI BASE	0.42 mq
STRATO DI FONDAZIONE	2.75 mq

MANUFATTI	
MAGRONE	0.14 mq

SEZIONE N. : 123  
 QT. PROGETTO : 435.816  
 DIST.PROG. : 1+010.000  
 DIST.PREC. : 10.000  
 DIST.SUCC. : 8.528

SCALA 1:200

QT.RIF. 422.000

Q. PROG. STRATO SUP.																	435.70	435.73	435.75	435.82	435.88	435.90	435.87							
Q. PROG. STR. SUP. TER. VEG.																	435.07	435.83	435.83											
QUOTE TERRENO	434.78	434.74	434.74	434.70	434.69	434.69	434.69	434.73	434.81	435.00	435.32	435.35	435.36	435.54	435.52	435.59	435.59	435.45	435.43	435.34	435.18	435.00	434.86	434.09						
DISTANZE PARZIALI STRATO SUP.																	0.75	2.75	2.75	0.75										
DISTANZE PROG STRATO SUP.																	-6.13	-5.00	-3.65					-3.65	-5.00	-5.84				
DISTANZE TERRENO	-20.00	-18.71	-18.38	-18.43	-15.97	-15.69	-12.81	-11.70	-10.25	-6.93	-3.49	-2.33	-2.04	-0.12	0.00	0.85	1.47	-5.55	-7.34	-8.42	-10.49	-12.37	-13.97	-20.00						

SCAVI E BONIFICHE	
STERRO	0.75 mq
SCOTICO	5.84 m
BONIFICA	10.57 mq
FOSSO (SEZ. OBBL.)	0.81 mq
SCAVO A GRADONI	6.16 m

RILEVATI	
RILEVATO	0.38 mq
TERRENO VEGETALE	1.41 mq

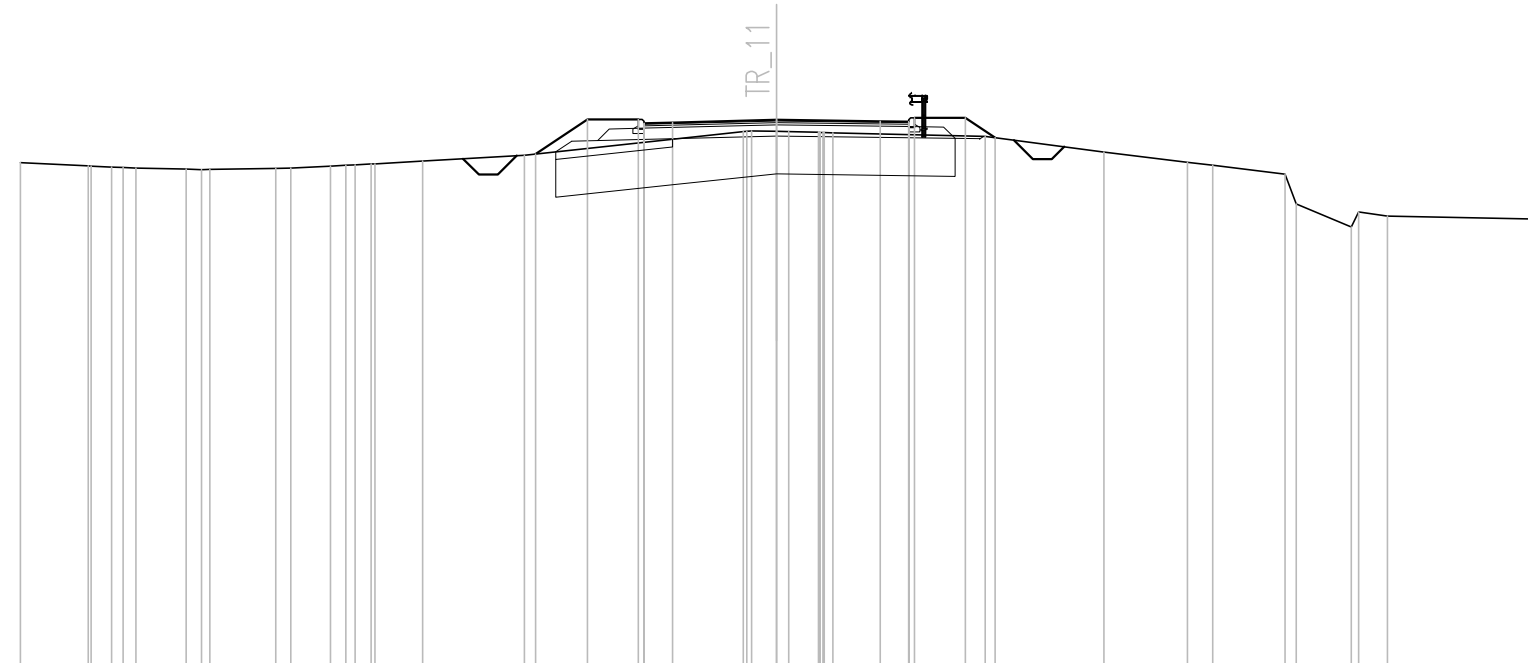
SOVRASTRUTTURA STRADALE	
STRATO DI USURA	0.20 mq
STRATO DI BINDER	0.28 mq
STRATO DI BASE	0.42 mq
STRATO DI FONDAZIONE	2.76 mq

MANUFATTI	
MAGRONE	0.14 mq

SEZIONE N. : 124  
 QT. PROGETTO : 436.435  
 DIST.PROG. : 1+018.527  
 DIST.PREC. : 8.528  
 DIST.SUCC. : 11.472

SCALA 1:200

QT.RIF. 422.000



Q. PROG. STRATO SUP.																				436.32	436.35	436.37		436.44		436.40	436.39	436.36										
Q. PROG. STR. SUP. TER. VEG.																				435.53		436.45		436.45		436.49		436.49	435.97									
QUOTE TERRENO	435.31	435.22	435.18	435.16	435.13	435.12	435.16	435.16	435.22	435.25	435.27	435.35		435.50				436.13	436.15	436.12	436.11	436.09		436.00		435.59	435.31	435.24	435.00	434.21	433.60	434.00	433.89		433.82			
DISTANZE PARZIALI STRATO SUP.																						0.75		2.75		2.75		0.75										
DISTANZE PROG STRATO SUP.																				-6.37		-5.00		-3.65					-3.65		-5.00	-5.79						
DISTANZE TERRENO	-20.00	-18.21	-17.58	-16.94	-15.61	-14.99	-13.24	-12.84	-11.79	-11.14	-10.62	-9.36		-6.67				-0.87	-0.66	0.32	1.12	1.50		-5.52		-8.67	-10.87	-11.55	-13.46	-13.76	-15.21	-15.41	-16.16		-20.00			



SCAVI E BONIFICHE	
STERRO	0.78 mq
SCOTICO	5.64 m
BONIFICA	10.29 mq
FOSSO (SEZ. OBBL.)	0.74 mq
SCAVO A GRADONI	3.59 m

RILEVATI	
RILEVATO	0.24 mq
TERRENO VEGETALE	1.37 mq

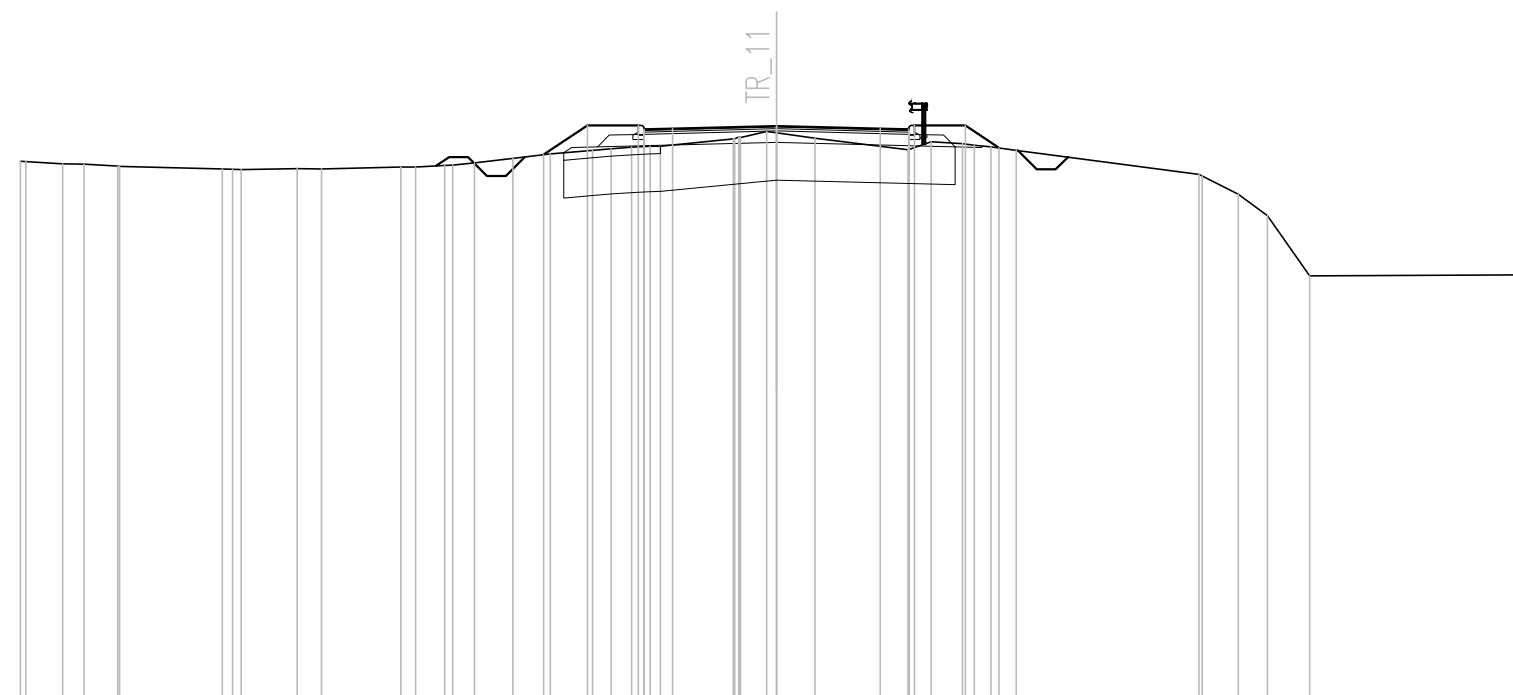
SOVRASTRUTTURA STRADALE	
STRATO DI USURA	0.20 mq
STRATO DI BINDER	0.28 mq
STRATO DI BASE	0.42 mq
STRATO DI FONDAZIONE	2.76 mq

MANUFATTI	
MAGRONE	0.14 mq

SEZIONE N. : 126  
 QT. PROGETTO : 437.278  
 DIST.PROG. : 1+030.000  
 DIST.PREC. : 11.472  
 DIST.SUCC. : 5.403

SCALA 1:200

QT.RIF. 422.000



Q. PROG. STRATO SUP.																					437.16	437.19	437.21			437.28			437.21	437.19	437.16																	
Q. PROG. STR. SUP. TER. VEG.											436.52	437.29	437.29			437.29	437.29	436.70																														
QUOTE TERRENO	436.35	436.34	436.28	436.27	436.22	436.21			436.15	436.12	436.15	436.14			436.19	436.19	436.24	436.30	436.42	436.54	436.64	436.68	436.72	436.74	436.75			436.94	436.97	437.10	436.96	436.65	436.86	436.81	437.29	436.73	436.64			436.00	435.95	435.47	434.91	433.31			433.34	433.34
DISTANZE PARZIALI STRATO SUP.													0.75	2.75	2.75	0.75																																
DISTANZE PROG STRATO SUP.											-6.16	-5.00	-3.65			-3.65	-5.00	-5.89																														
DISTANZE TERRENO	-20.00	-19.85	-18.88	-18.32	-17.43	-17.37			-14.66	-14.16	-12.68	-12.03			-9.94	-9.55	-8.77	-7.98	-6.97	-5.98	-4.86	-4.37	-3.83	-3.34	-3.07			-1.14	-0.95	0.00	1.02	-3.48	-4.10	-4.92	-5.68	-6.35			11.18	11.26	12.22	12.99	14.11			19.54	20.00	

SCAVI E BONIFICHE	
STERRO	1.09 mq
SCOTICO	10.35 m
BONIFICA	11.46 mq
FOSSO (SEZ. OBBL.)	0.81 mq
SCAVO A GRADONI	11.10 m

SEZIONE N. : 127  
 QT. PROGETTO : 437.675  
 DIST.PROG. : 1+035.402  
 DIST.PREC. : 5.403  
 DIST.SUCC. : 4.597

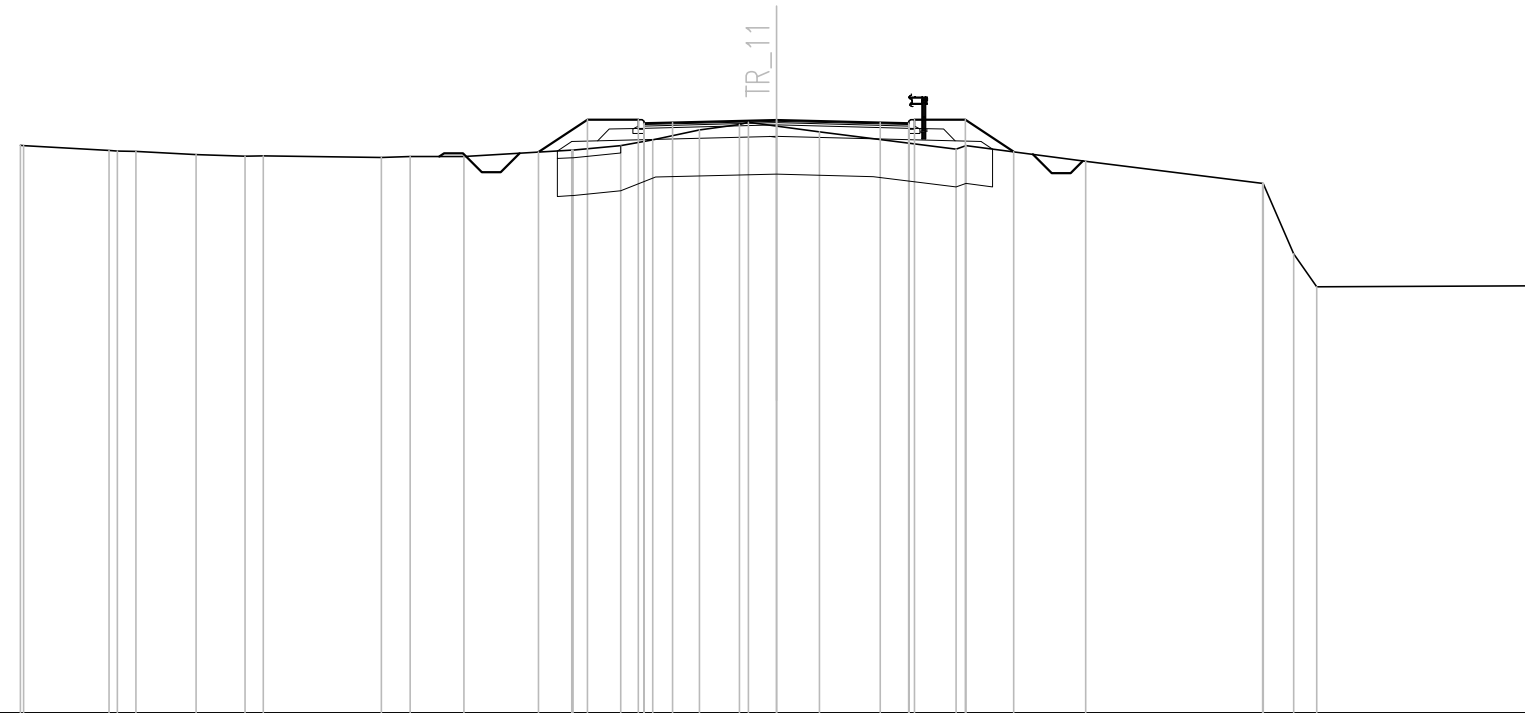
RILEVATI	
RILEVATO	0.73 mq
TERRENO VEGETALE	1.50 mq

SOVRASTRUTTURA STRADALE	
STRATO DI USURA	0.20 mq
STRATO DI BINDER	0.28 mq
STRATO DI BASE	0.42 mq
STRATO DI FONDAZIONE	2.76 mq

MANUFATTI	
MAGRONE	0.14 mq

SCALA 1:200

QT.RIF. 422.000



Q. PROG. STRATO SUP.															437.56	437.59	437.61	437.56								
Q. PROG. STR. SUP. TER. VEG.												436.83	437.69	437.69	437.69	437.69	436.83									
QUOTE TERRENO	437.00	437.00	436.87	436.85	436.76	436.71	436.72	436.69	436.71	436.71	436.88	436.88	437.00	437.15	437.42	437.56	437.62	437.52	437.36	436.91	437.00	436.58	436.00	435.99	433.26	433.29
DISTANZE PARZIALI STRATO SUP.												0.75	2.75	2.75	0.75											
DISTANZE PROG STRATO SUP.												-6.29	-5.00	-3.65				-3.65	-5.00	-6.28						
DISTANZE TERRENO	-20.00	-19.92	-17.65	-16.94	-15.35	-14.06	-13.57	-10.45	-9.69	-8.27	-5.41	-5.38	-4.12	-3.27	-2.03	-0.98	-0.74	0.00	1.14	4.75	5.02	-8.18	12.86	12.88	-14.29	-20.00









SCAVI E BONIFICHE	
STERRO	4.05 mq
BONIFICA	9.46 mq
FOSSO (SEZ. OBBL.)	0.79 mq
SCAVO A GRADONI	1.83 m
RILEVATI	
TERRENO VEGETALE	1.14 mq
SOVRASTRUTTURA STRADALE	
STRATO DI USURA	0.20 mq
STRATO DI BINDER	0.28 mq
STRATO DI BASE	0.42 mq
STRATO DI FONDAZIONE	2.76 mq
MANUFATTI	
MAGRONE	0.14 mq

SEZIONE N. : 131  
 QT. PROGETTO : 440.216  
 DIST.PROG. : 1+070.000  
 DIST.PREC. : 10.000  
 DIST.SUCC. : 10.000

SCALA 1:200

QT.RIF. 425.000

Q. PROG. STRATO SUP.							440.10	440.15	440.22	440.15	440.10																			
Q. PROG. STR. SUP. TER. VEG.							440.22	440.23	440.23		440.23	440.23	438.98																	
QUOTE TERRENO	440.29	440.25	440.14	440.09	440.09	440.08	440.07	440.07	440.18	440.36	440.38	440.39	440.07	439.97	439.88	439.76	439.00	438.96	438.00	437.54	437.00	435.49	435.91	435.78						
DISTANZE PARZIALI STRATO SUP.										0.75	2.75	2.75	0.75																	
DISTANZE PROG STRATO SUP.									5.01	5.00	3.65			3.65	5.00	6.88														
DISTANZE TERRENO	20.00	16.89	15.32	13.69	12.31	12.01	10.75	10.40	5.86		1.94	1.39	0.83	0.00	0.13	1.76			4.47	5.32	6.76	6.97			11.96	12.71	13.29	13.63	19.75	20.00

TR\_11

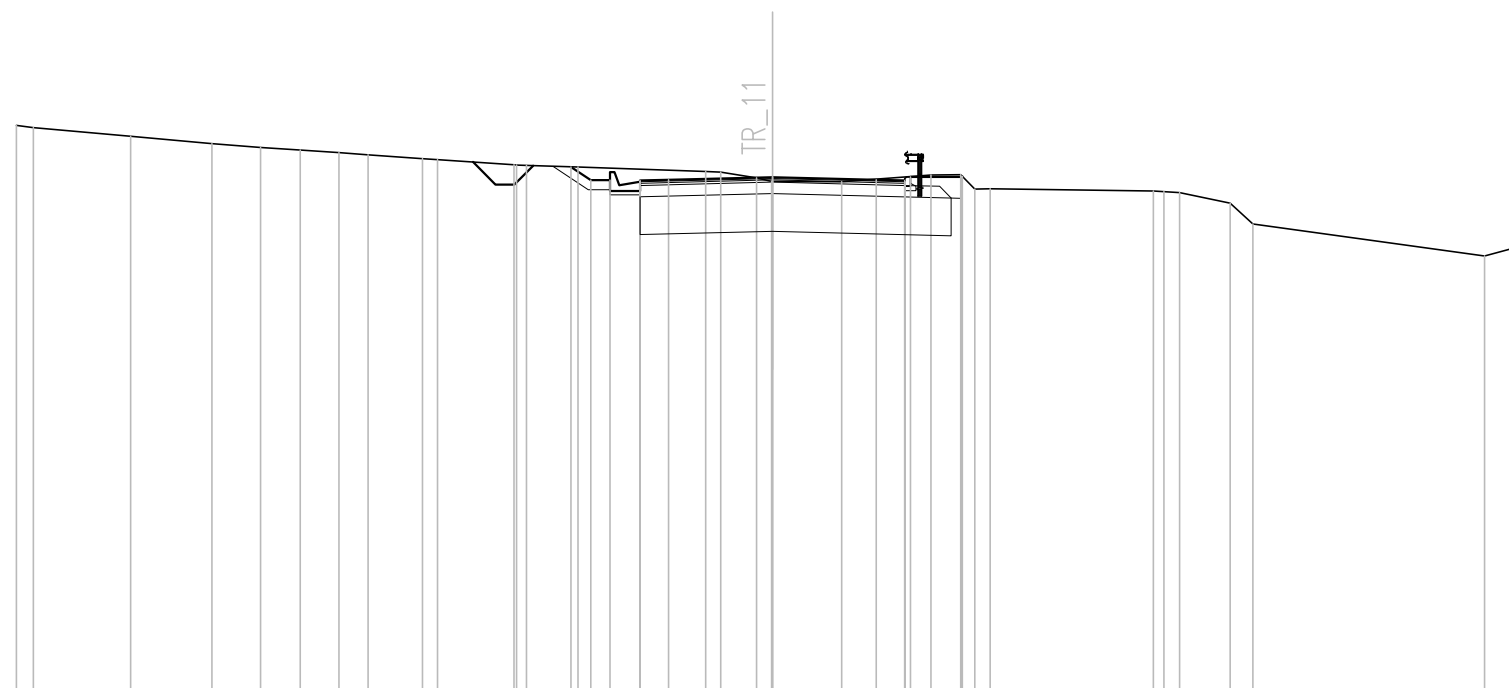


SCAVI E BONIFICHE	
STERRO	5.50 mq
BONIFICA	8.23 mq
FOSSO (SEZ. OBBL.)	1.06 mq
SCAVO A GRADONI	0.50 m
RILEVATI	
TERRENO VEGETALE	0.77 mq
SOVRASTRUTTURA STRADALE	
STRATO DI USURA	0.20 mq
STRATO DI BINDER	0.28 mq
STRATO DI BASE	0.42 mq
STRATO DI FONDAZIONE	2.43 mq
MANUFATTI	
MAGRONE	0.15 mq

SEZIONE N. : 133  
 QT. PROGETTO : 441.686  
 DIST.PROG. : 1+090.000  
 DIST.PREC. : 10.000  
 DIST.SUCC. : 10.000

SCALA 1:200

QT.RIF. 428.000



Q. PROG. STRATO SUP.	441.57 441.60 441.62 441.69 441.62 441.60 441.57																											
Q. PROG. STR. SUP. TER. VEG.	441.96 441.61 441.61 441.70 441.70 441.71																											
QUOTE TERRENO	443.06	443.00	442.77	442.57	442.47	442.41	442.34	442.28	442.17	442.15	442.02	442.00	441.95	441.84	441.82	441.67	441.58	441.56	441.75	441.75	441.38	441.32	441.28	441.00	440.45	439.60	439.92	
DISTANZE PARZIALI STRATO SUP.														0.75	2.75	2.75	0.75											
DISTANZE PROG STRATO SUP.																												
DISTANZE TERRENO	-20.00	-19.55	-16.98	-14.83	-13.54	-12.49	-11.46	-10.70	-9.26	-8.86	-6.83	-6.51	-5.14	-1.76	-1.37	-0.42	0.00	1.83	4.19	4.98	5.76	10.08	10.77	12.11	12.71	18.84	20.00	

































SCAVI E BONIFICHE	
STERRO	35.98 mq
BONIFICA	7.00 mq
FOSSO (SEZ. OBBL.)	1.02 mq

RILEVATI	
TERRENO VEGETALE	2.23 mq

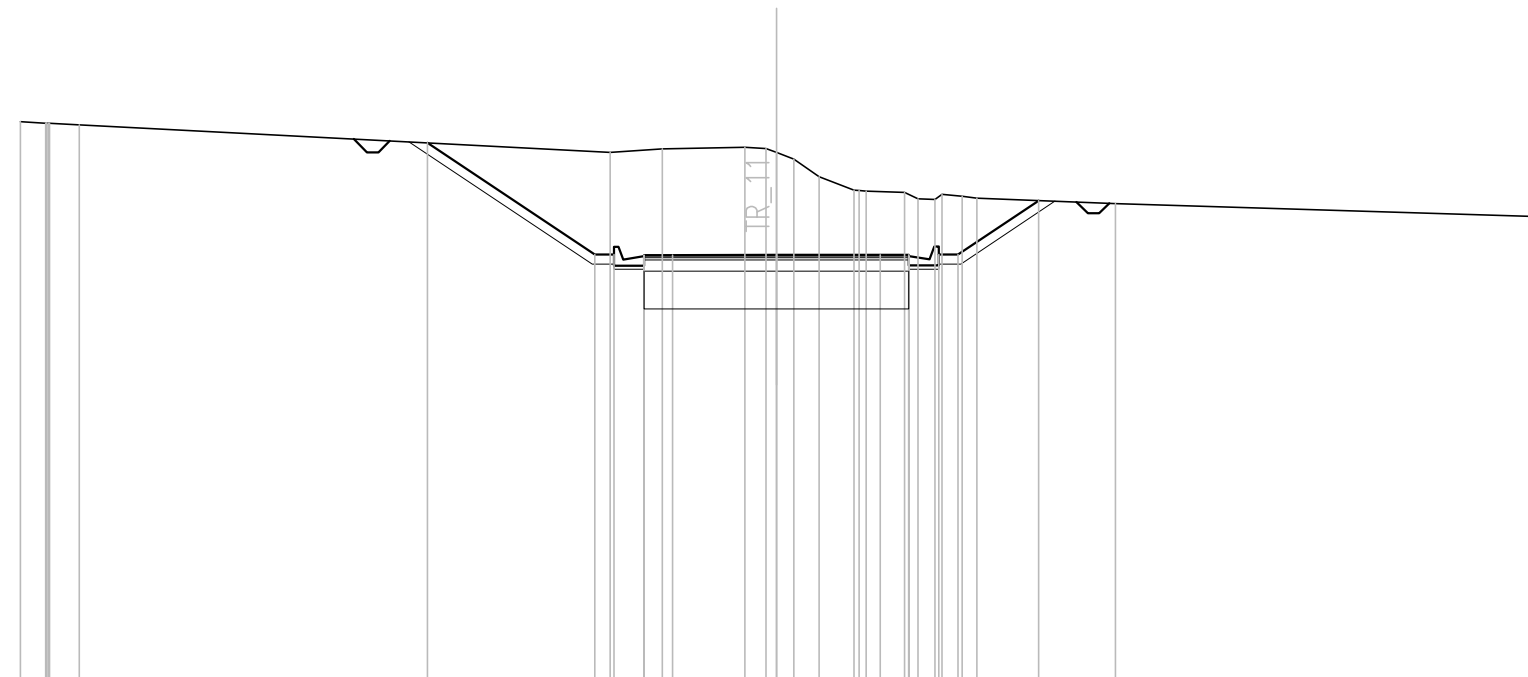
SOVRASTRUTTURA STRADALE	
STRATO DI USURA	0.20 mq
STRATO DI BINDER	0.28 mq
STRATO DI BASE	0.42 mq
STRATO DI FONDAZIONE	2.10 mq

MANUFATTI	
MAGRONE	0.16 mq

SEZIONE N. : 148  
 QT. PROGETTO : 444.286  
 DIST.PROG. : 1+208.985  
 DIST.PREC. : 2.264  
 DIST.SUCC. : 8.986

SCALA 1:200

QT.RIF. 433.000



Q. PROG. STRATO SUP.				444.25	444.28	444.29	444.29	444.29	444.29	444.26								
Q. PROG. STR. SUP. TER. VEG.		447.25		444.29	444.29					444.30	444.30	445.72						
QUOTE TERRENO	447.81	447.77	447.77	447.73	447.00	447.09	447.14	447.10	446.82	446.36	446.00	445.98	445.94	445.75	445.84	445.79	445.65	445.31
DISTANZE PARZIALI STRATO SUP.						0.75	2.75		2.75		0.75							
DISTANZE PROG STRATO SUP.		9.23			4.80	4.30					4.30	4.80		6.94				
DISTANZE TERRENO	20.00	19.33	19.23	18.44	4.40	3.02	0.84	0.28	0.46	1.13	2.05	2.37	3.39	4.20	4.92	5.31	8.97	20.00

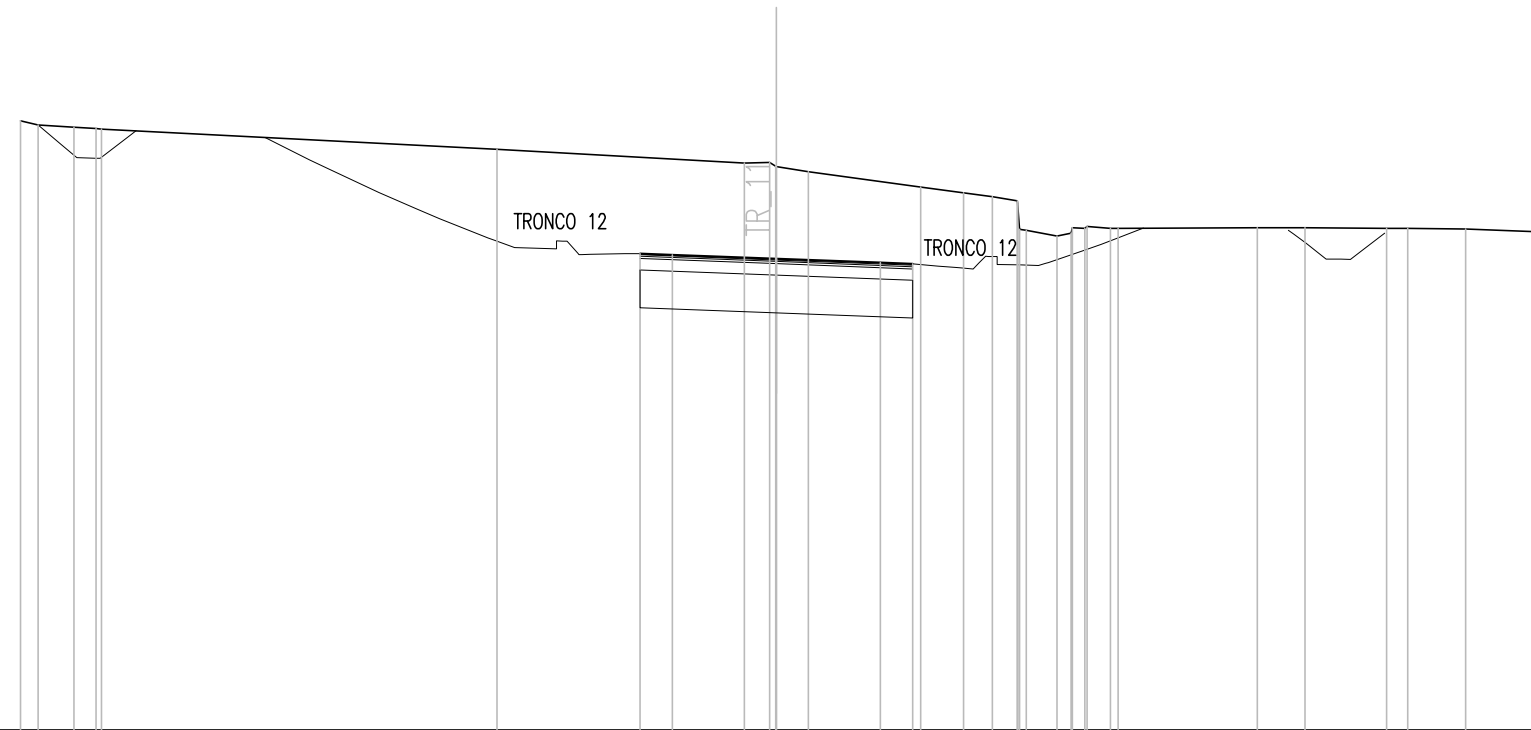


SCAVI E BONIFICHE	
STERRO	20.29 mq
BONIFICA	7.21 mq
SOVRASTRUTTURA STRADALE	
STRATO DI USURA	0.22 mq
STRATO DI BINDER	0.28 mq
STRATO DI BASE	0.44 mq
STRATO DI FONDAZIONE	2.16 mq

SEZIONE N. : 150  
 QT. PROGETTO : 444.464  
 DIST.PROG. : 1+213.737  
 DIST.PREC. : 4.752

SCALA 1:200

QT.RIF. 432.000



Q. PROG. STRATO SUP.		444.60	444.57	444.46	444.36	444.33																							
Q. PROG. STR. SUP. TER. VEG.																													
QUOTE TERRENO	448.11	448.00	447.95	447.91	447.89		447.36		447.00	447.01	446.90	446.77		446.36	446.21	446.11	446.00	445.22	445.07	445.27	445.27	445.27		445.29	445.29	445.27	445.27	445.26	445.18
DISTANZE PARZIALI STRATO SUP.									0.86	2.75		2.75		0.85															
DISTANZE PROG STRATO SUP.																													
DISTANZE TERRENO	-20.00	-19.53	-18.58	-18.00	-17.86		-7.39		-0.85	-0.18	0.00	0.84		3.81	4.95	5.71	6.37	6.61	7.42	8.15	8.83	9.04		12.72	13.98	16.14	16.70	18.23	20.00