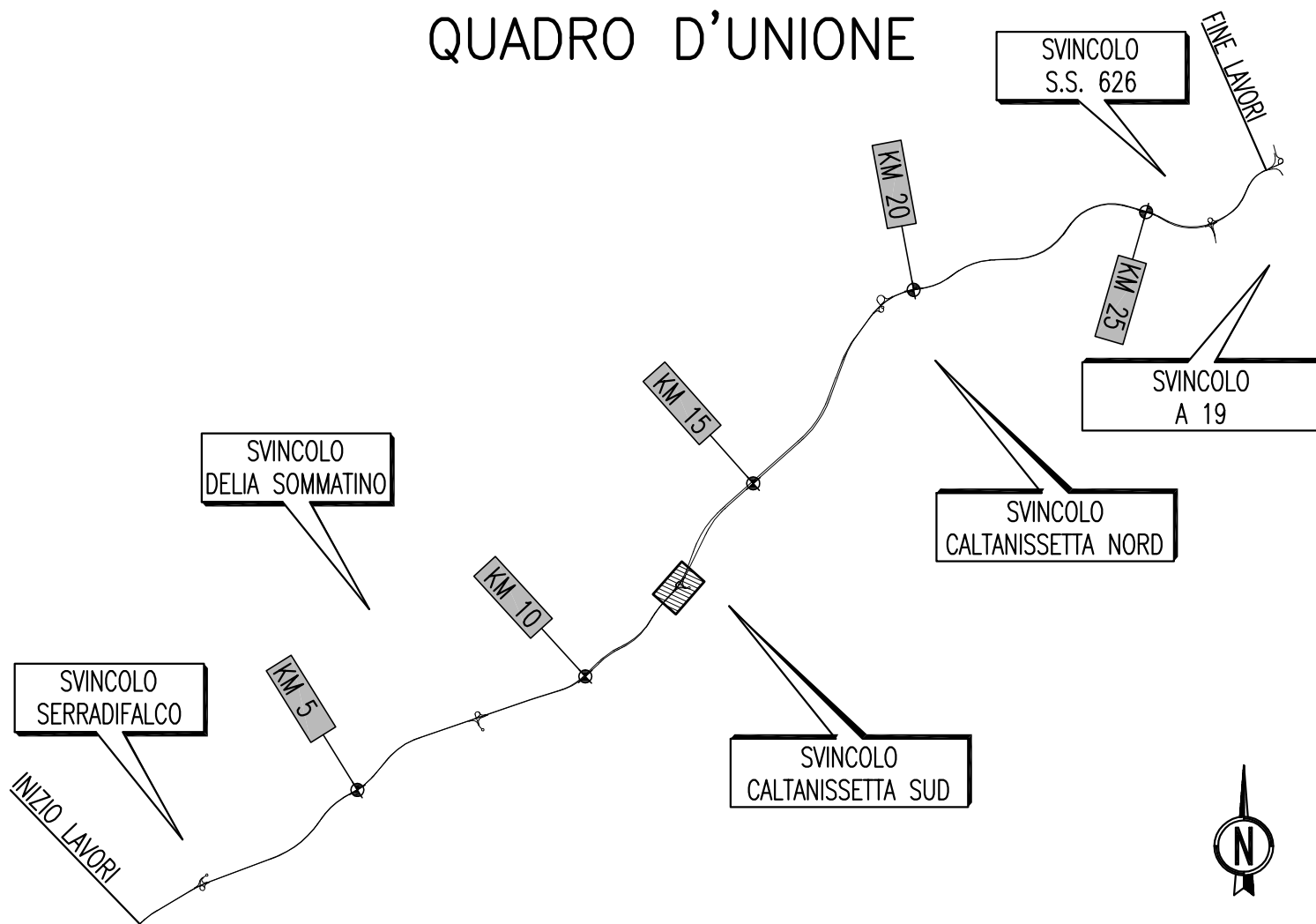


# QUADRO D'UNIONE



# ANAS S.p.A.

DIREZIONE CENTRALE PROGRAMMAZIONE PROGETTAZIONE

PA 12/09  
 CORRIDOIO PLURIMODALE TIRRENICO - NORD EUROPA  
 ITINERARIO AGRIGENTO - CALTANISSETTA - A19  
 S.S. N° 640 "DI PORTO EMPEDOCLE"  
 AMMODERNAMENTO E ADEGUAMENTO ALLA CAT. B DEL D.M. 5.11.2001  
 Dal km 44+000 allo svincolo con l'A19

## PROGETTO ESECUTIVO

Contraente Generale:



### INTERSEZIONI E SVINCOLI - VIABILITA' INTERFERITA VIABILITA' - Sezioni trasversali

Sezioni Trasversali - Viabilità Complementare - Tronco 15

Codice Unico Progetto (CUP) : F91B09000070001

Codice Elaborato:

PA12\_09 - E 0 0 0 G E 2 1 2 P V 0 6 Z W 9 0 1 6 C  
 Scala: 1:200


F						
E						
D						
C	Ottobre 2011	Rif. Istruttoria prot. CDG-0141142-P del 19/10/11	S.TERRENO	R. CAPOCCHI	M. LITI	P. PAGLINI
B	Luglio 2011	Revisione a seguito di incontri con il Committente	S.TERRENO	R.CAPOCCHI	M. LITI	P. PAGLINI
A	Aprile 2011	EMISSIONE	S.TERRENO	A.TURSO	M. LITI	P. PAGLINI
REV.	DATA	DESCRIZIONE	REDATTO	VERIFICATO	APPROVATO	AUTORIZZATO

Responsabile del procedimento: Ing. MAURIZIO FRAMINI

Il Progettista:




Il Consulente Sicurezza:



Il Geologo:



Il Coordinatore per la sicurezza in fase di progetto:



Il Direttore dei lavori:

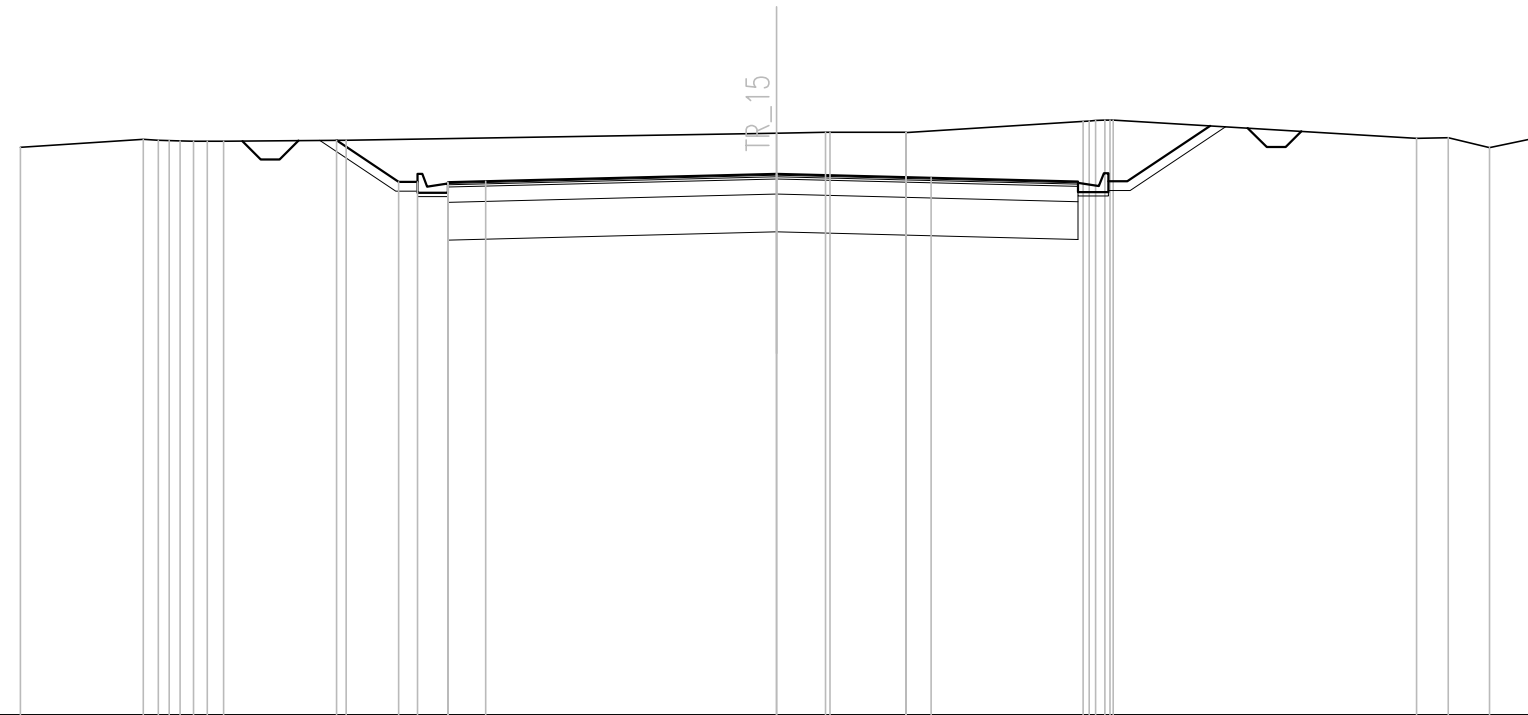


SCAVI E BONIFICHE	
STERRO	24.62 mq
BONIFICA	12.78 mq
FOSSO (SEZ. OBBL.)	0.49 mq
RILEVATI	
TERRENO VEGETALE	0.62 mq
SOVRASTRUTTURA STRADALE	
STRATO DI USURA	0.38 mq
STRATO DI BINDER	0.51 mq
STRATO DI BASE	0.77 mq
STRATO DI FONDAZIONE	5.12 mq

SEZIONE N. : 1  
 QT. PROGETTO : 430.305  
 DIST.PROG. : 0+000.000  
 DIST.SUCC. : 0.346

SCALA 1:200

QT.RIF. 416.000



Q. PROG. STRATO SUP.					430.06 430.09 430.11		430.31	430.20			
Q. PROG. STR. SUP. TER. VEG.				431.20	430.10 430.10						
QUOTE TERRENO	431.01	431.22 431.19 431.18 431.17	431.20	431.20			431.39	431.41 431.41	431.41 431.40	431.70 431.73 431.73	431.25 431.26 431.00 431.24
DISTANZE PARZIALI STRATO SUP.					1.00	7.69		4.09			
DISTANZE PROG STRATO SUP.			-11.64	-9.99 -9.49							
DISTANZE TERRENO	-20.00	-16.75 -16.07 -15.42 -14.62	-11.38				0.00	1.30 1.42	3.42	8.11 8.69 8.91	16.93 17.77 18.87 20.00

SCAVI E BONIFICHE	
STERRO	21.58 mq
BONIFICA	10.74 mq
FOSSO (SEZ. OBBL.)	0.49 mq

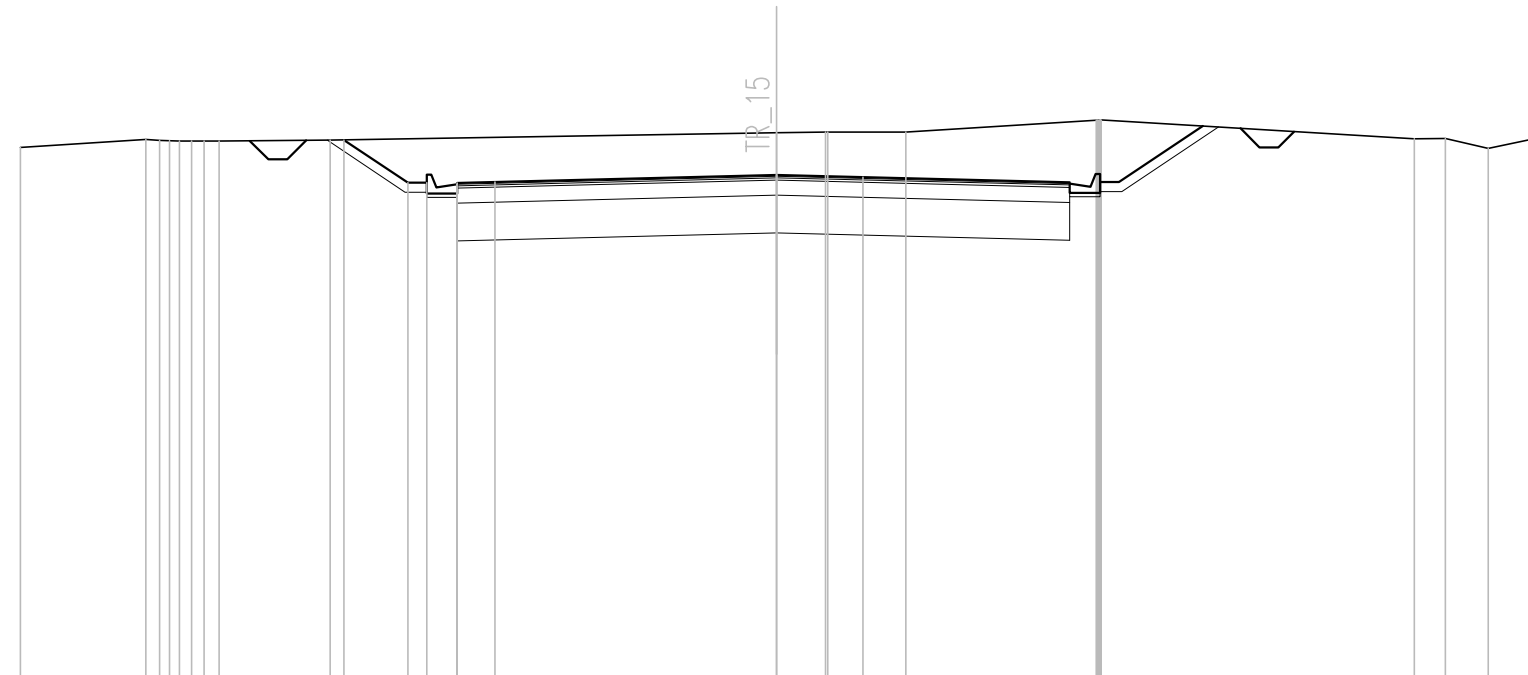
RILEVATI	
TERRENO VEGETALE	0.64 mq

SOVRASTRUTTURA STRADALE	
STRATO DI USURA	0.32 mq
STRATO DI BINDER	0.43 mq
STRATO DI BASE	0.65 mq
STRATO DI FONDAZIONE	4.29 mq

SEZIONE N. : 2  
 QT. PROGETTO : 430.299  
 DIST.PROG. : 0+000.346  
 DIST.PREC. : 0.346  
 DIST.SUCC. : 11.364

SCALA 1:200

QT.RIF. 417.000



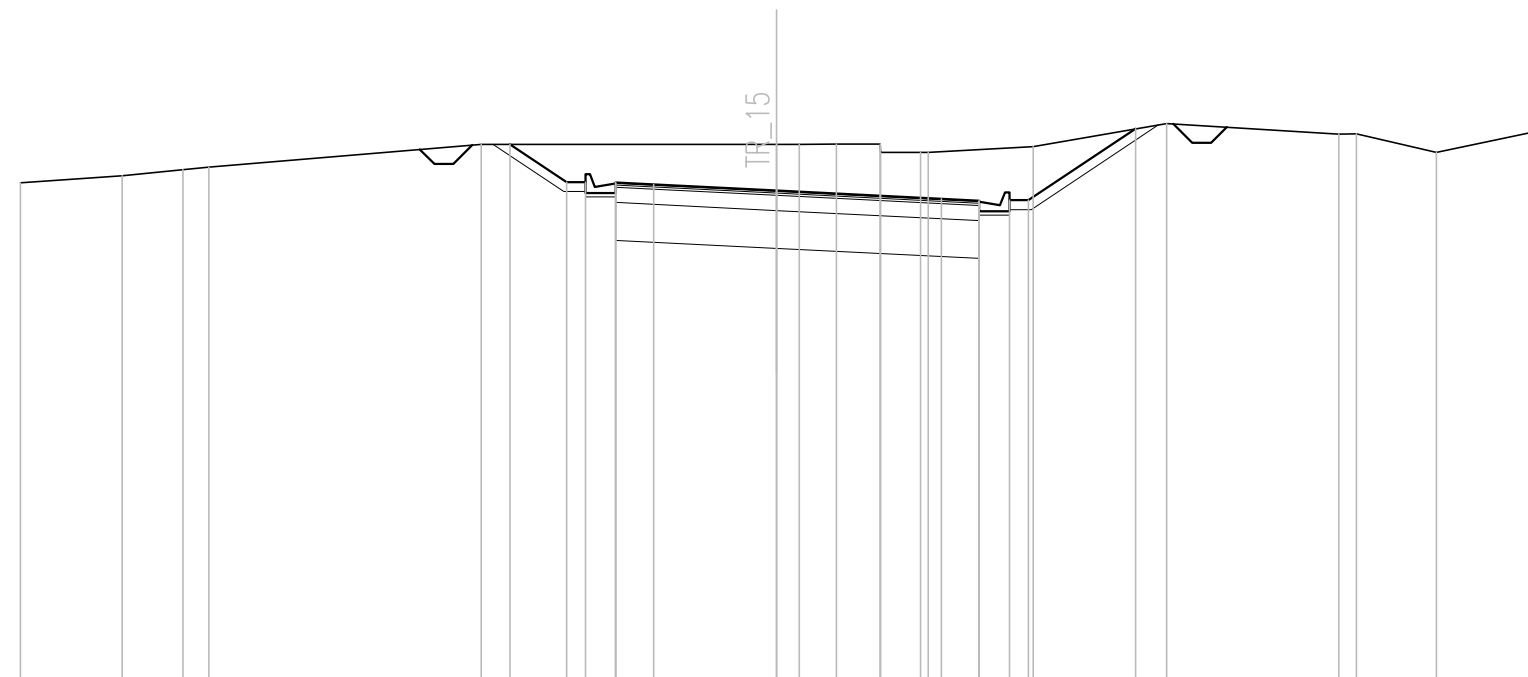
Q. PROG. STRATO SUP.						430.06	430.09	430.11		430.30	430.24										
Q. PROG. STR. SUP. TER. VEG.				431.23		430.10	430.10														
QUOTE TERRENO	431.03	431.24	431.21	431.20	431.19	431.22	431.22			431.42	431.44	431.44	431.44	431.75	431.76	431.26	431.27	431.00	431.25		
DISTANZE PARZIALI STRATO SUP.								1.00	7.45		2.29										
DISTANZE PROG STRATO SUP.																					
DISTANZE TERRENO	-20.00	-16.68	-16.06	-15.47	-14.74	-11.80	-11.44	-9.75	-9.25					8.46	8.59			16.87	17.70	18.83	20.00

SCAVI E BONIFICHE	
STERRO	24.75 mq
BONIFICA	9.62 mq
FOSSO (SEZ. OBBL.)	0.85 mq
RILEVATI	
TERRENO VEGETALE	1.56 mq
SOVRASTRUTTURA STRADALE	
STRATO DI USURA	0.29 mq
STRATO DI BINDER	0.38 mq
STRATO DI BASE	0.58 mq
STRATO DI FONDAZIONE	3.85 mq

SEZIONE N. : 3  
 QT. PROGETTO : 429.997  
 DIST.PROG. : 0+011.710  
 DIST.PREC. : 11.364  
 DIST.SUCC. : 8.290

SCALA 1:200

QT.RIF. 417.000



Q. PROG. STRATO SUP.														430.18	430.21	430.16				430.00				429.78	429.73	429.70		
Q. PROG. STR. SUP. TER. VEG.														431.22			430.22	430.22								429.74	429.74	431.63
QUOTE TERRENO	430.20	430.39	430.54	430.61					431.22						431.22	431.22	431.22	431.22	431.00	431.00	431.00	431.16	431.77	431.49	431.50	431.00	431.54	
DISTANZE PARZIALI STRATO SUP.								1.00	3.25				4.37			1.00												
DISTANZE PROG STRATO SUP.								-7.05			-5.55	-5.05								-6.17	-6.67	-9.50						
DISTANZE TERRENO	-20.00	-17.31	-15.70	-15.01					-7.81						0.00	0.60	1.58	2.75	2.75	3.81	4.02	6.79	10.32	14.88	15.34	17.46	20.00	



SCAVI E BONIFICHE	
STERRO	25.31 mq
BONIFICA	8.50 mq
FOSSO (SEZ. OBBL.)	0.63 mq

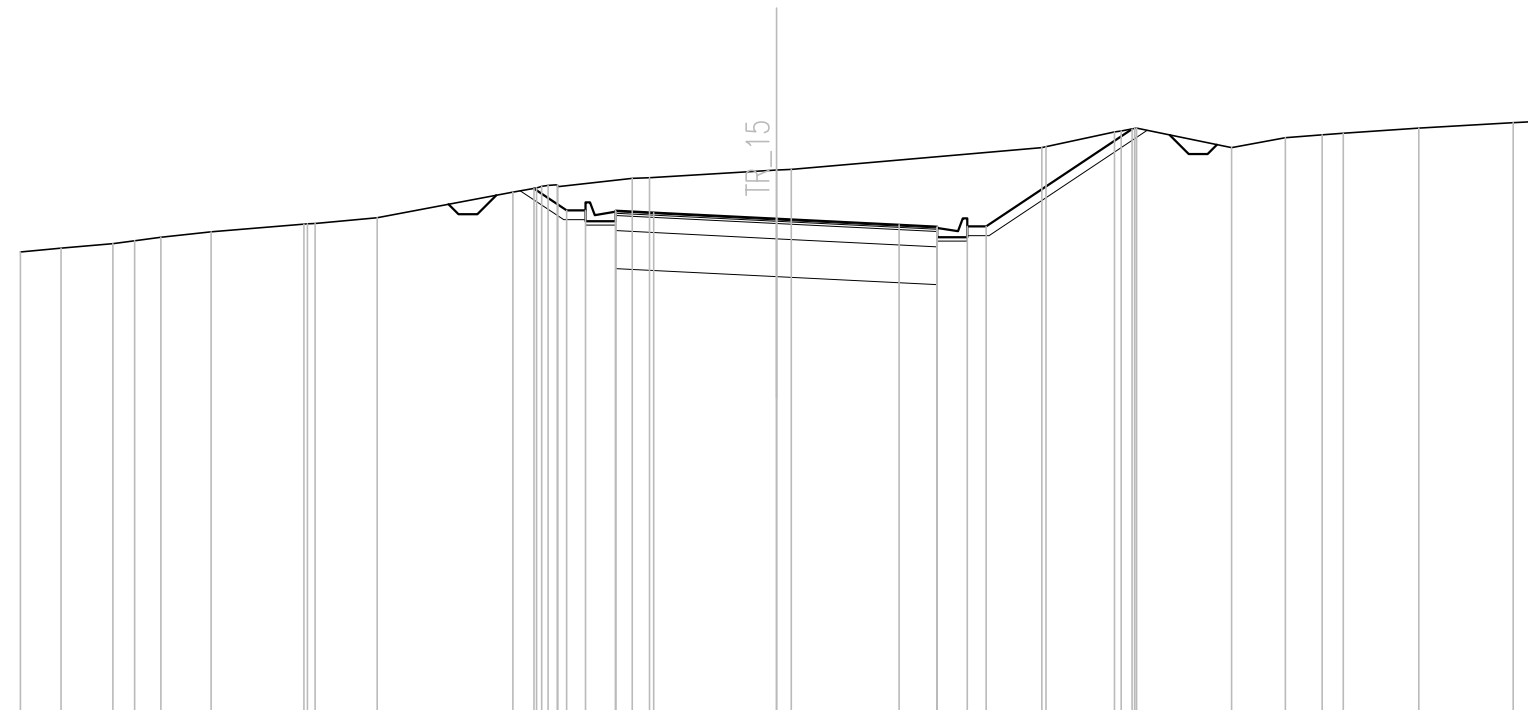
RILEVATI	
TERRENO VEGETALE	1.68 mq

SOVRASTRUTTURA STRADALE	
STRATO DI USURA	0.26 mq
STRATO DI BINDER	0.34 mq
STRATO DI BASE	0.52 mq
STRATO DI FONDAZIONE	3.40 mq

SEZIONE N. : 5  
 QT. PROGETTO : 429.124  
 DIST.PROG. : 0+030.000  
 DIST.PREC. : 10.000  
 DIST.SUCC. : 10.000

SCALA 1:200

QT.RIF. 416.000



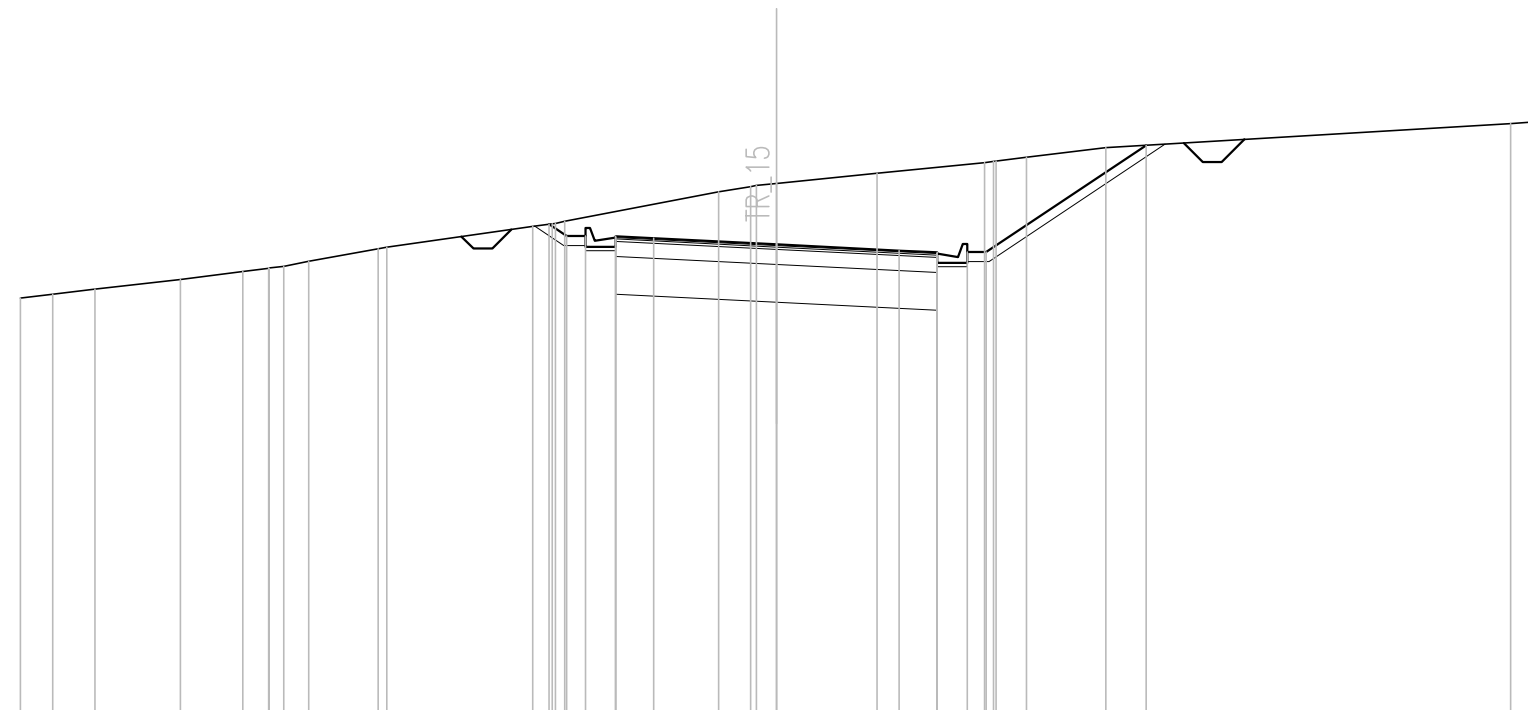
Q. PROG. STRATO SUP.							429.31	429.34	429.29		429.12		428.96	428.91	428.88																
Q. PROG. STR. SUP. TER. VEG.																															
QUOTE TERRENO	428.24	428.35	428.47	428.54	428.63	428.78	428.98	429.00	429.15	429.83	429.93	430.02	429.97	430.19	430.21	430.21	430.41	430.43	431.00	431.03	431.41	431.51	431.52	431.00	431.26	431.34	431.38	431.52	431.66	431.69	
DISTANZE PARZIALI STRATO SUP.														1.00	3.25		3.25	1.00													
DISTANZE PROG STRATO SUP.																															
DISTANZE TERRENO	-20.00	-18.92	-17.56	-16.98	-16.28	-14.95	-12.50	-12.20	-10.56	-6.97	-6.34	-5.79	-5.79	-3.82	-3.36	-3.35	0.00	0.40	7.02	7.13	8.94	9.48	9.53		12.05	13.46	14.43	14.99	17.00	19.49	20.00

SCAVI E BONIFICHE	
STERRO	28.96 mq
BONIFICA	8.50 mq
FOSSO (SEZ. OBBL.)	0.94 mq
RILEVATI	
TERRENO VEGETALE	1.67 mq
SOVRASTRUTTURA STRADALE	
STRATO DI USURA	0.26 mq
STRATO DI BINDER	0.34 mq
STRATO DI BASE	0.52 mq
STRATO DI FONDAZIONE	3.40 mq

SEZIONE N. : 6  
 QT. PROGETTO : 428.443  
 DIST.PROG. : 0+040.000  
 DIST.PREC. : 10.000  
 DIST.SUCC. : 7.594

SCALA 1:200

QT.RIF. 416.000



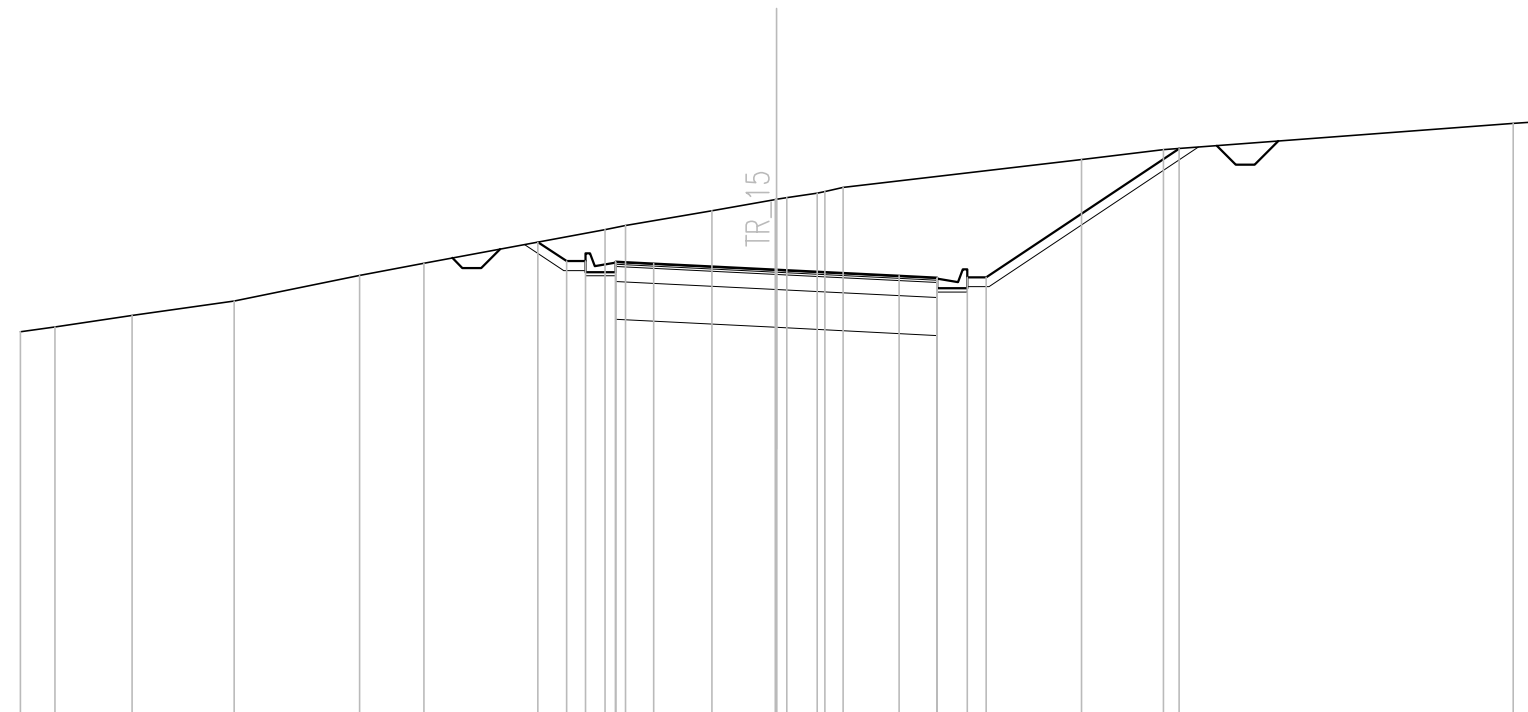
Q. PROG. STRATO SUP.	428.63 428.66 428.61 428.44 428.28 428.23 428.20																						
Q. PROG. STR. SUP. TER. VEG.	428.98 428.67 428.67 428.24 428.24 431.06																						
QUOTE TERRENO	427.02	427.13	427.26	427.52	427.73	427.81	427.86	428.00	428.33	428.37	428.92	428.99	429.05	429.83	429.97	430.05	430.33	430.61	430.65	430.75	431.00	431.64	431.68
DISTANZE PARZIALI STRATO SUP.											1.00		3.25		3.25		1.00						
DISTANZE PROG STRATO SUP.											-6.02	-5.55	-5.05					-5.05	-5.55		-9.78		
DISTANZE TERRENO	-20.00	-19.15	-18.02	-15.77	-14.12	-13.43	-13.04	-12.38	-10.54	-10.30	-6.44	-5.93	-5.60	-1.53	-0.68	0.00	2.67	5.50	5.81	6.62	8.71	19.43	20.00

SCAVI E BONIFICHE	
STERRO	34.91 mq
BONIFICA	8.50 mq
FOSSO (SEZ. OBBL.)	0.91 mq
RILEVATI	
TERRENO VEGETALE	2.01 mq
SOVRASTRUTTURA STRADALE	
STRATO DI USURA	0.26 mq
STRATO DI BINDER	0.34 mq
STRATO DI BASE	0.52 mq
STRATO DI FONDAZIONE	3.40 mq

SEZIONE N. : 7  
 QT. PROGETTO : 427.830  
 DIST.PROG. : 0+047.594  
 DIST.PREC. : 7.594  
 DIST.SUCC. : 2.406

SCALA 1:200

QT.RIF. 416.000



Q. PROG. STRATO SUP.								428.01	428.04	427.99		427.83		427.67	427.62	427.59					
Q. PROG. STR. SUP. TER. VEG.								428.56	428.05	428.05					427.63	427.63			431.03		
QUOTE TERRENO	426.19	426.31	426.62	427.00	427.67	428.00		428.89	429.00	429.38		429.68	429.73	429.85	430.00			430.74	431.00	431.70	431.73
DISTANZE PARZIALI STRATO SUP.									1.00	3.25			3.25	1.00							
DISTANZE PROG STRATO SUP.								-6.31	-5.55	-5.05					-5.05	-5.55			10.65		
DISTANZE TERRENO	-20.00	-19.09	-17.04	-14.34	-11.03	-9.32		-4.53	-3.99	-1.70		-0.03	0.27	1.08	1.76			8.07	10.24	19.49	20.00



SCAVI E BONIFICHE	
STERRO	36.40 mq
BONIFICA	8.50 mq
FOSSO (SEZ. OBBL.)	0.91 mq

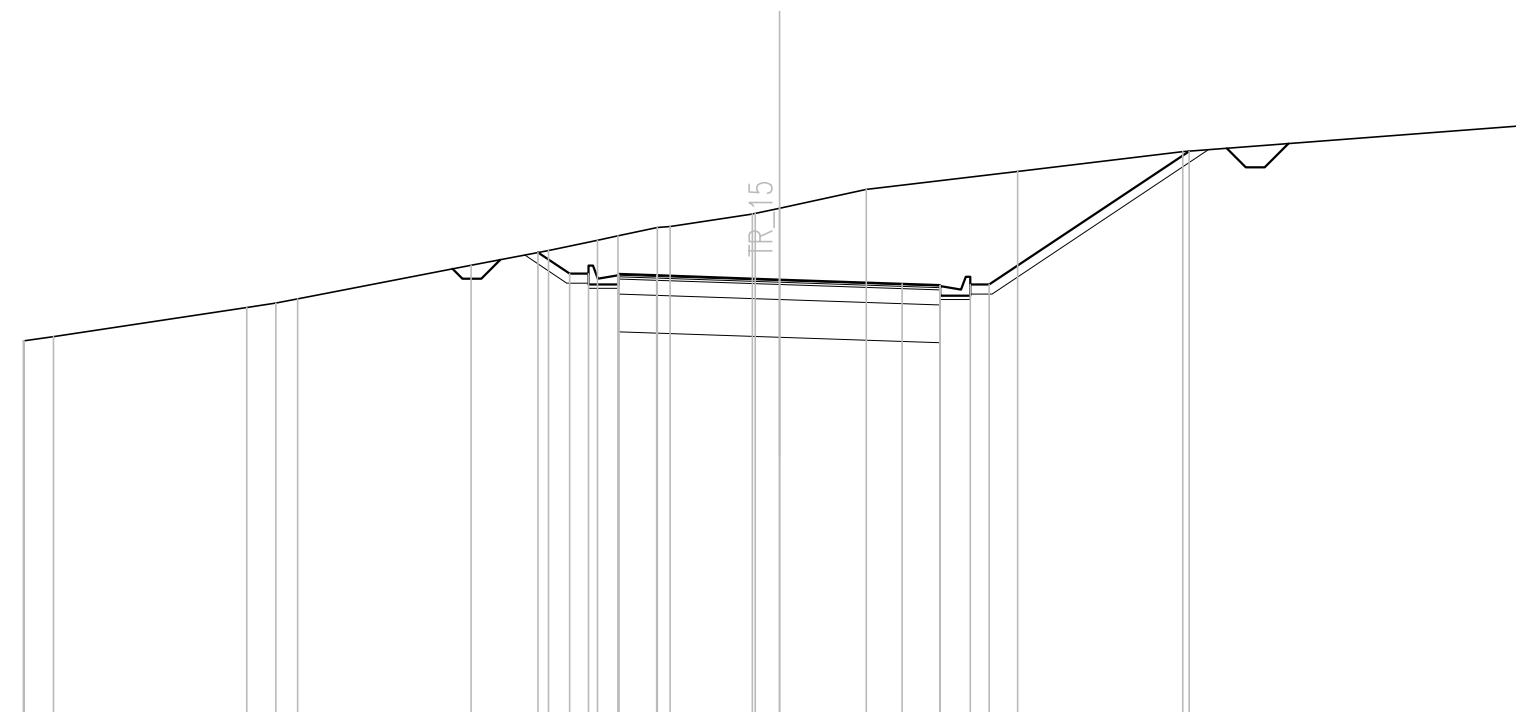
RILEVATI	
TERRENO VEGETALE	2.10 mq

SOVRASTRUTTURA STRADALE	
STRATO DI USURA	0.26 mq
STRATO DI BINDER	0.34 mq
STRATO DI BASE	0.52 mq
STRATO DI FONDAZIONE	3.40 mq

SEZIONE N. : 8  
 QT. PROGETTO : 427.620  
 DIST.PROG. : 0+050.000  
 DIST.PREC. : 2.406  
 DIST.SUCC. : 8.957

SCALA 1:200

QT.RIF. 416.000



Q. PROG. STRATO SUP.								427.74	427.77	427.73	427.62	427.51	427.48	427.45								
Q. PROG. STR. SUP. TER. VEG.								428.33	427.78	427.78				427.49	427.49		431.01					
QUOTE TERRENO	425.99	426.00	426.11		426.88	427.00	427.11		428.00	428.39	428.66	428.78	429.00	429.02	429.35	429.37	429.51	430.00	430.48	431.00	431.71	
DISTANZE PARZIALI STRATO SUP.											1.00	3.25	3.25	1.00								
DISTANZE PROG STRATO SUP.											-6.39	-5.55	-5.05						-5.05	-5.55		10.84
DISTANZE TERRENO	-20.00	-19.99	-19.21		-14.09	-13.32	-12.75		-8.15	-6.10	-4.81	-4.28	-3.23	-2.89	-0.72	-0.64	0.00	-2.30	-6.30	-10.67	-10.84	-20.00

SCAVI E BONIFICHE	
STERRO	45.20 mq
BONIFICA	8.50 mq
FOSSO (SEZ. OBBL.)	0.96 mq

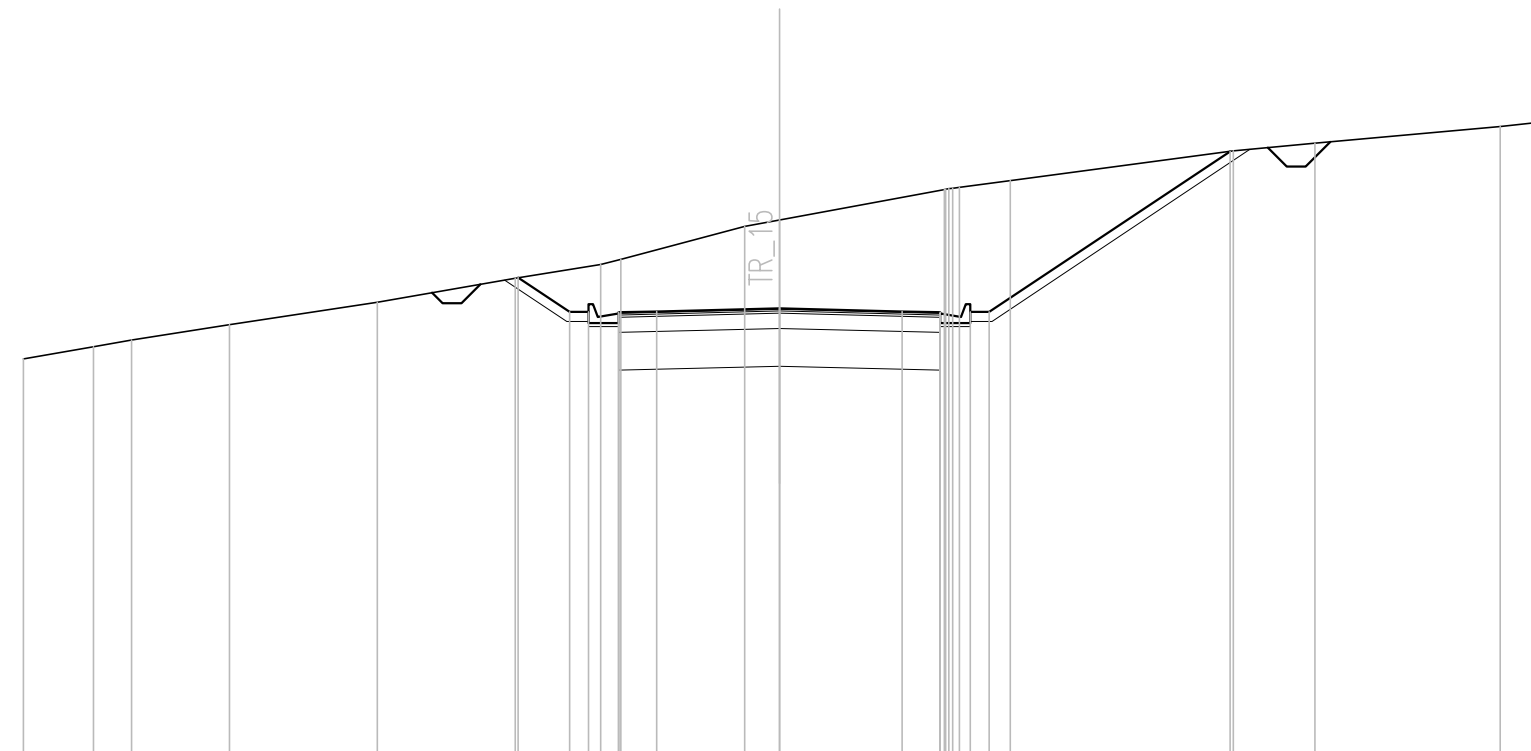
RILEVATI	
TERRENO VEGETALE	2.58 mq

SOVRASTRUTTURA STRADALE	
STRATO DI USURA	0.26 mq
STRATO DI BINDER	0.34 mq
STRATO DI BASE	0.52 mq
STRATO DI FONDAZIONE	3.40 mq

SEZIONE N. : 9  
 QT. PROGETTO : 426.837  
 DIST.PROG. : 0+058.957  
 DIST.PREC. : 8.957  
 DIST.SUCC. : 11.043

SCALA 1:200

QT.RIF. 415.000



Q. PROG. STRATO SUP.																426.70	426.73	426.76	426.84	426.76	426.73	426.70					
Q. PROG. STR. SUP. TER. VEG.																427.65	426.74	426.74				426.74	426.74	430.99			
QUOTE TERRENO	425.50	425.82	426.00	426.40	427.00	427.63	428.00	428.13	429.00	429.17	429.98	430.04	430.22	431.00	431.20	431.65	431.75										
DISTANZE PARZIALI STRATO SUP.								1.00	3.25	3.25	1.00																
DISTANZE PROG STRATO SUP.						-6.91	-5.55	-5.05				-5.05	-5.55														
DISTANZE TERRENO	-20.00	-18.15	-17.14	-14.55	-10.63	-6.99	-4.73	-4.19	-0.92	0.00	4.37	4.76	6.11	12.00	14.17	19.07	20.00										

SCAVI E BONIFICHE	
STERRO	54.77 mq
BONIFICA	8.50 mq
FOSSO (SEZ. OBBL.)	1.08 mq

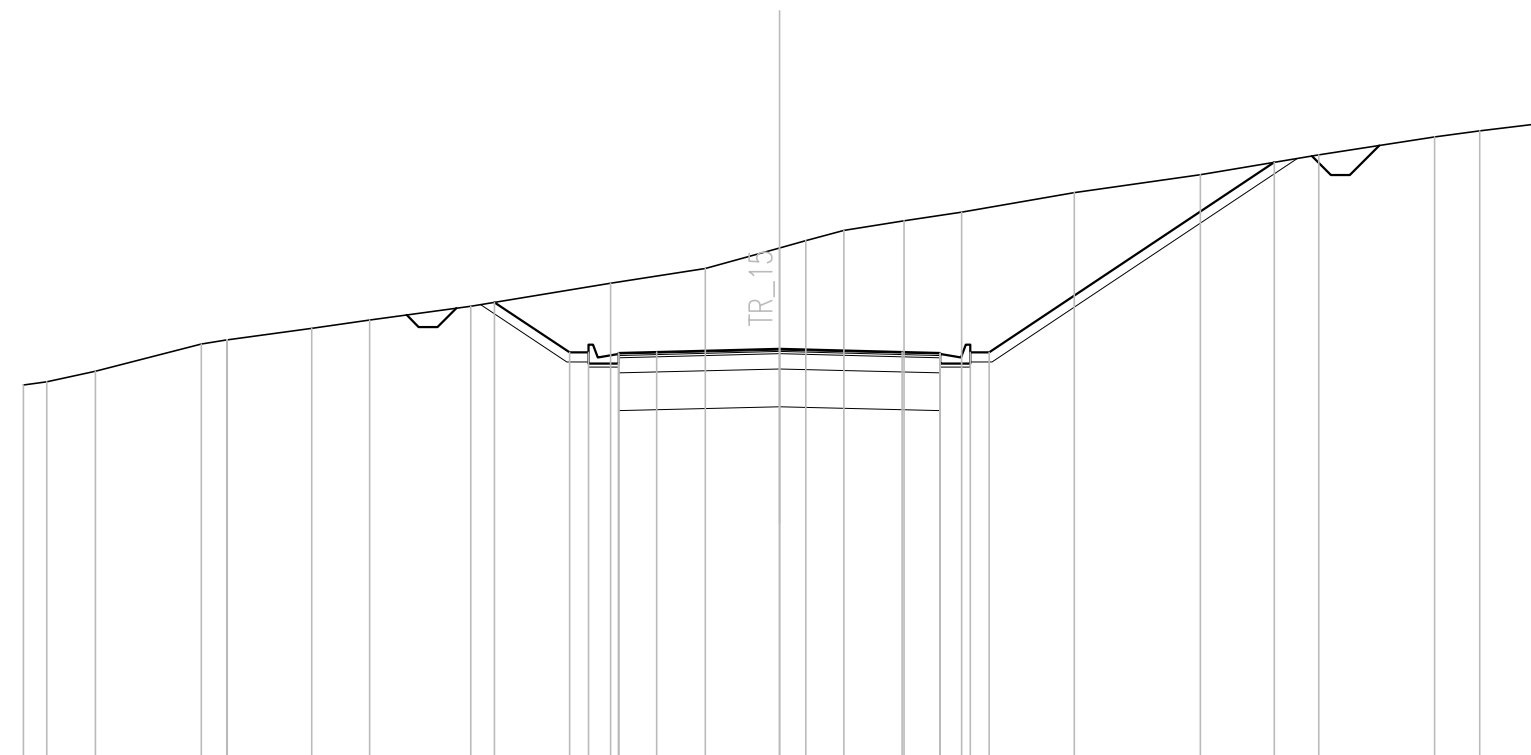
RILEVATI	
TERRENO VEGETALE	3.12 mq

SOVRASTRUTTURA STRADALE	
STRATO DI USURA	0.26 mq
STRATO DI BINDER	0.34 mq
STRATO DI BASE	0.52 mq
STRATO DI FONDAZIONE	3.40 mq

SEZIONE N. : 10  
 QT. PROGETTO : 425.871  
 DIST.PROG. : 0+070.000  
 DIST.PREC. : 11.043  
 DIST.SUCC. : 10.000

SCALA 1:200

QT.RIF. 415.000



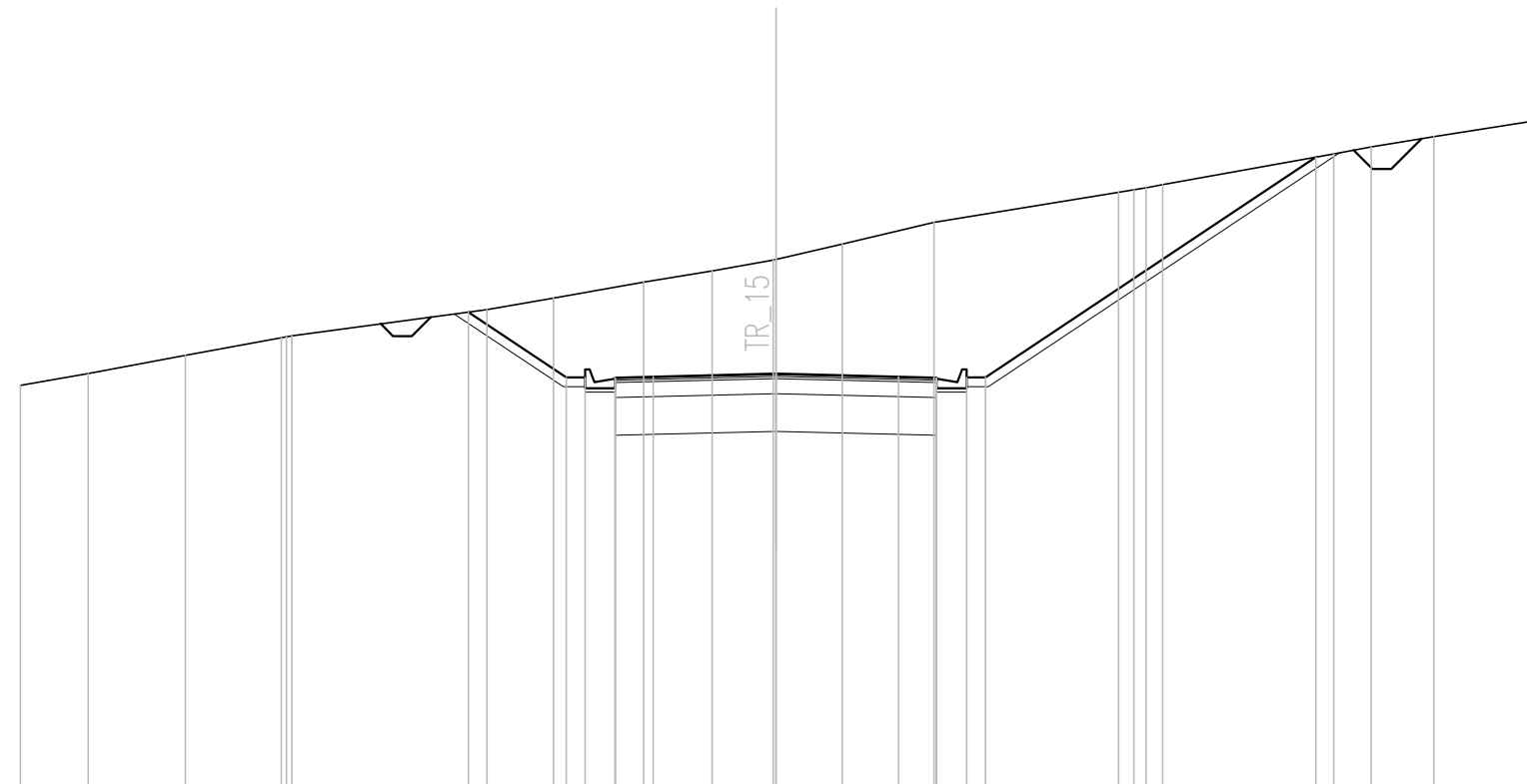
Q. PROG. STRATO SUP.																		425.73	425.76	425.79				425.87				425.79	425.76	425.73																																												
Q. PROG. STR. SUP. TER. VEG.																		427.10	425.77	425.77																		425.77	425.77																		430.80																	
QUOTE TERRENO	424.91	425.00	425.28				426.00	426.11	426.11				426.41			426.63			427.00			427.61			428.00	428.54	428.73	429.00	429.26	429.49				430.00			430.48			431.00	431.47	431.64	431.82																															
DISTANZE PARZIALI STRATO SUP.																		1.00			3.25				3.25				1.00																																													
DISTANZE PROG STRATO SUP.																		-7.54	-5.55	-5.05																		-5.05	-5.55																		-13.09																	
DISTANZE TERRENO	-20.00	-19.38	-18.10				-15.29	-14.62	-14.61				-12.37			-10.84			-8.17			-4.47			-1.96	0.00	0.70	1.70	3.30	4.82				7.80			11.13			14.27	17.33	18.52	20.00																															

SCAVI E BONIFICHE	
STERRO	65.56 mq
BONIFICA	8.50 mq
FOSSO (SEZ. OBBL.)	1.11 mq
RILEVATI	
TERRENO VEGETALE	3.67 mq
SOVRASTRUTTURA STRADALE	
STRATO DI USURA	0.26 mq
STRATO DI BINDER	0.34 mq
STRATO DI BASE	0.52 mq
STRATO DI FONDAZIONE	3.40 mq

SEZIONE N. : 11  
 QT. PROGETTO : 424.996  
 DIST.PROG. : 0+080.000  
 DIST.PREC. : 10.000  
 DIST.SUCC. : 10.000

SCALA 1:200

QT.RIF. 414.000



Q. PROG. STRATO SUP.									424.86	424.89	424.91	425.00	424.91	424.89	424.86					
Q. PROG. STR. SUP. TER. VEG.					426.63	424.90	424.90							424.90	424.90			430.73		
QUOTE TERRENO	424.69	425.00	425.48	425.95	426.00	426.69	427.00	427.42	427.72	428.00	428.02	428.43	429.00	429.80	429.92	430.00	430.82	431.00	431.27	431.68
DISTANZE PARZIALI STRATO SUP.								1.00	3.25		3.25		1.00							
DISTANZE PROG STRATO SUP.						-8.14	-5.55	-5.05						-5.05	-5.55			14.29		
DISTANZE TERRENO	-20.00	-18.20	-15.64	-13.09	-12.81	-7.65	-5.89	-3.50	-1.69	-0.07	0.00	1.76	4.18	9.07	9.79	10.24	14.77	15.76	17.42	20.00



SCAVI E BONIFICHE	
STERRO	53.52 mq
BONIFICA	8.50 mq
FOSSO (SEZ. OBBL.)	1.16 mq

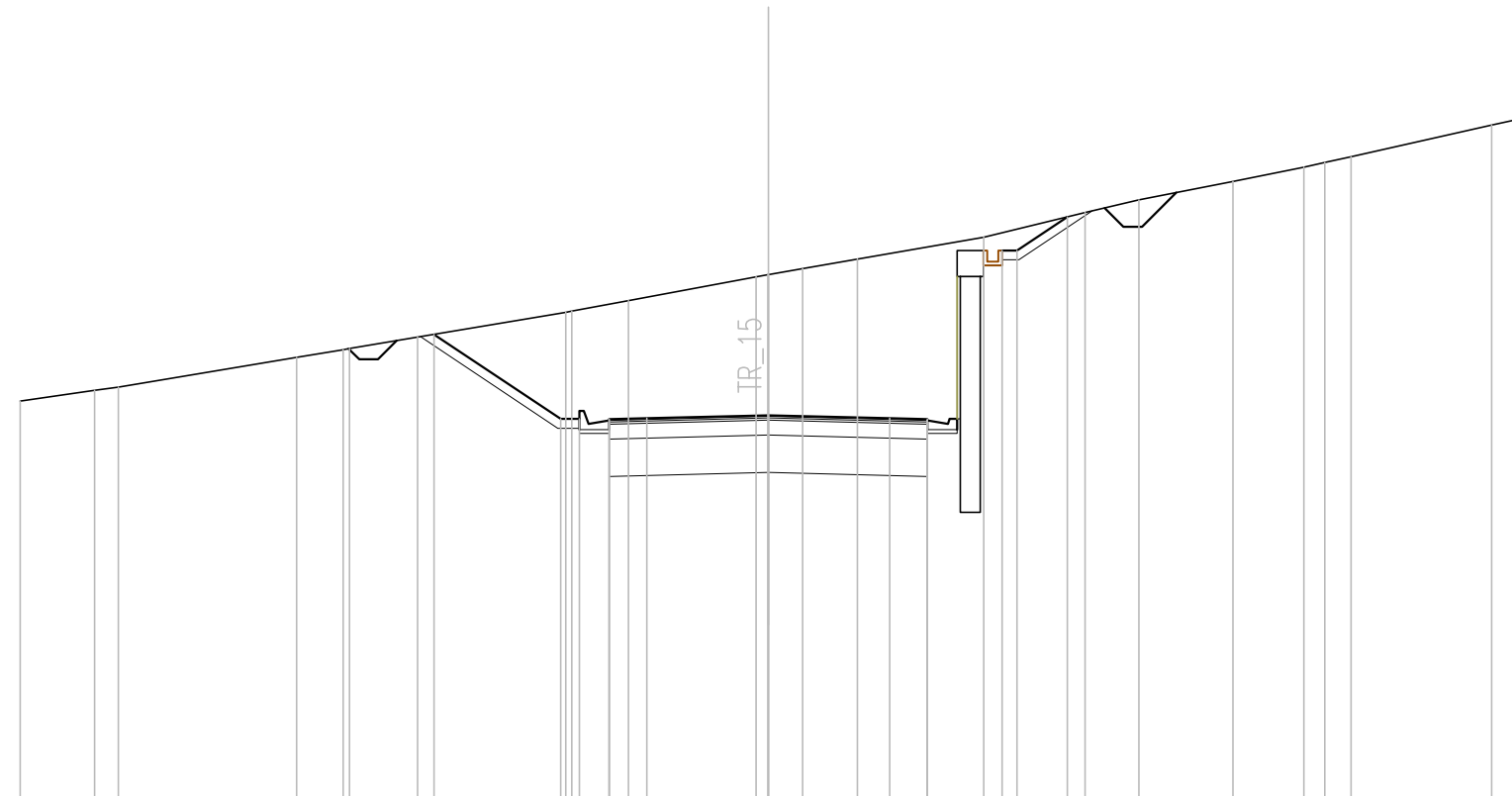
RILEVATI	
TERRENO VEGETALE	1.63 mq

SOVRASTRUTTURA STRADALE	
STRATO DI USURA	0.26 mq
STRATO DI BINDER	0.34 mq
STRATO DI BASE	0.52 mq
STRATO DI FONDAZIONE	3.40 mq

SEZIONE N. : 13  
 QT. PROGETTO : 423.246  
 DIST.PROG. : 0+100.000  
 DIST.PREC. : 10.000  
 DIST.SUCC. : 10.000

SCALA 1:200

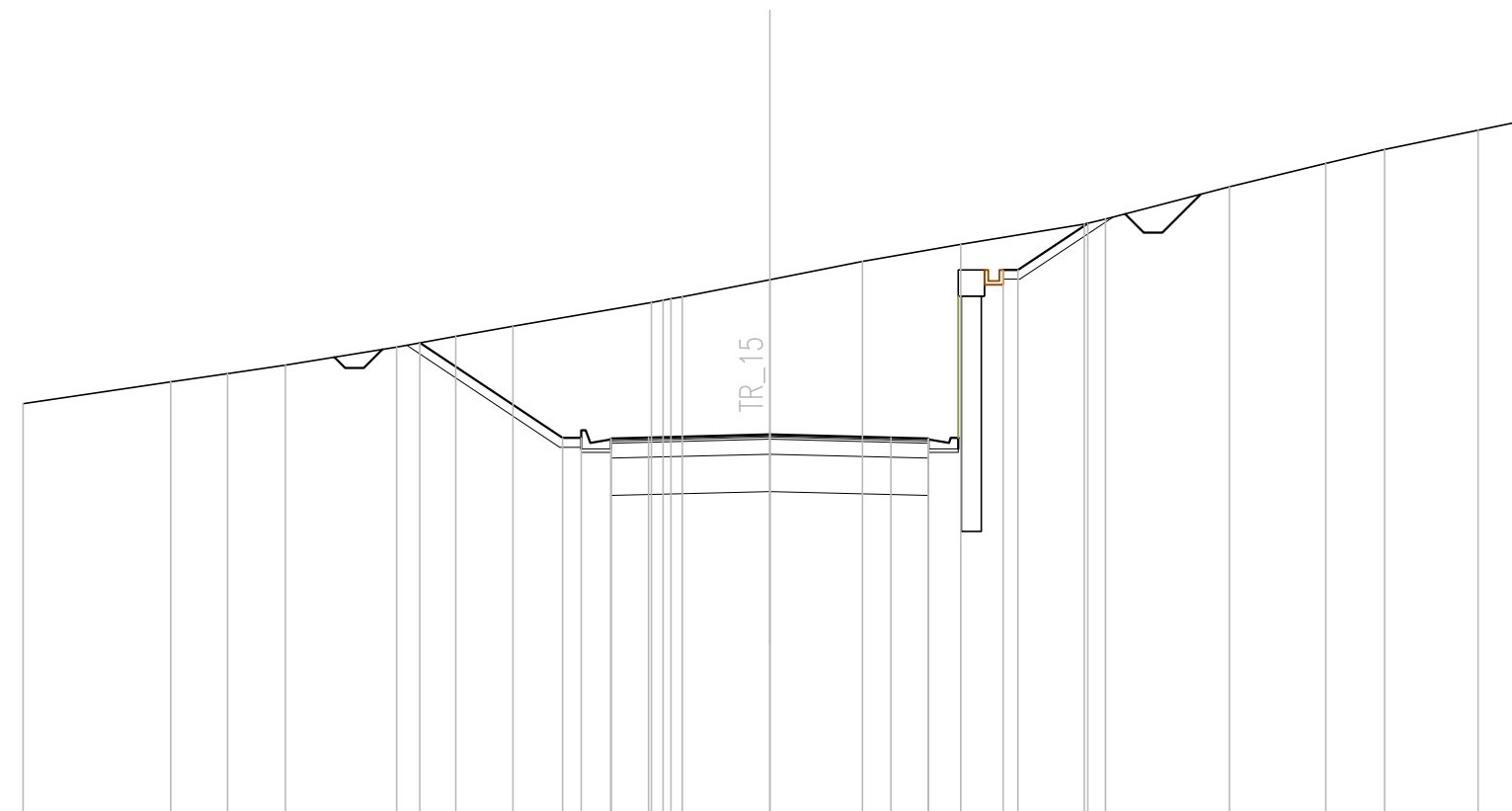
QT.RIF. 413.000



Q. PROG. STRATO SUP.																423.11	423.14	423.16	423.25	423.16	423.14	423.11																													
Q. PROG. STR. SUP. TER. VEG.																423.15	423.15																427.65	427.65	428.54																
QUOTE TERRENO	423.63	423.91	424.00				424.79	425.00	425.03	425.33	425.41	426.00	426.03	426.31			426.94	427.00	427.16	427.42			428.00	428.66	429.00	429.50	429.87	430.00	430.15	431.00	431.15																				
DISTANZE PARZIALI STRATO SUP.																1.00	3.25			3.25	1.00																														
DISTANZE PROG STRATO SUP.																-8.93	-5.55	-5.05																6.25	6.65	7.99															
DISTANZE TERRENO	-20.00	-18.01	-17.38				-12.61	-11.36	-11.19	-9.37	-8.93	-5.41	-5.25	-3.74			-0.33	0.00	0.92	2.38			5.76	8.47	9.91	12.42	14.32	14.88	15.58	19.34	20.00																				

SCAVI E BONIFICHE	
STERRO	60.59 mq
BONIFICA	8.50 mq
FOSSO (SEZ. OBBL.)	1.24 mq
RILEVATI	
TERRENO VEGETALE	1.90 mq
SOVRASTRUTTURA STRADALE	
STRATO DI USURA	0.26 mq
STRATO DI BINDER	0.34 mq
STRATO DI BASE	0.52 mq
STRATO DI FONDAZIONE	3.40 mq

SEZIONE N. : 14  
 QT. PROGETTO : 422.371  
 DIST.PROG. : 0+110.000  
 DIST.PREC. : 10.000  
 DIST.SUCC. : 10.000



SCALA 1:200

QT.RIF. 412.000

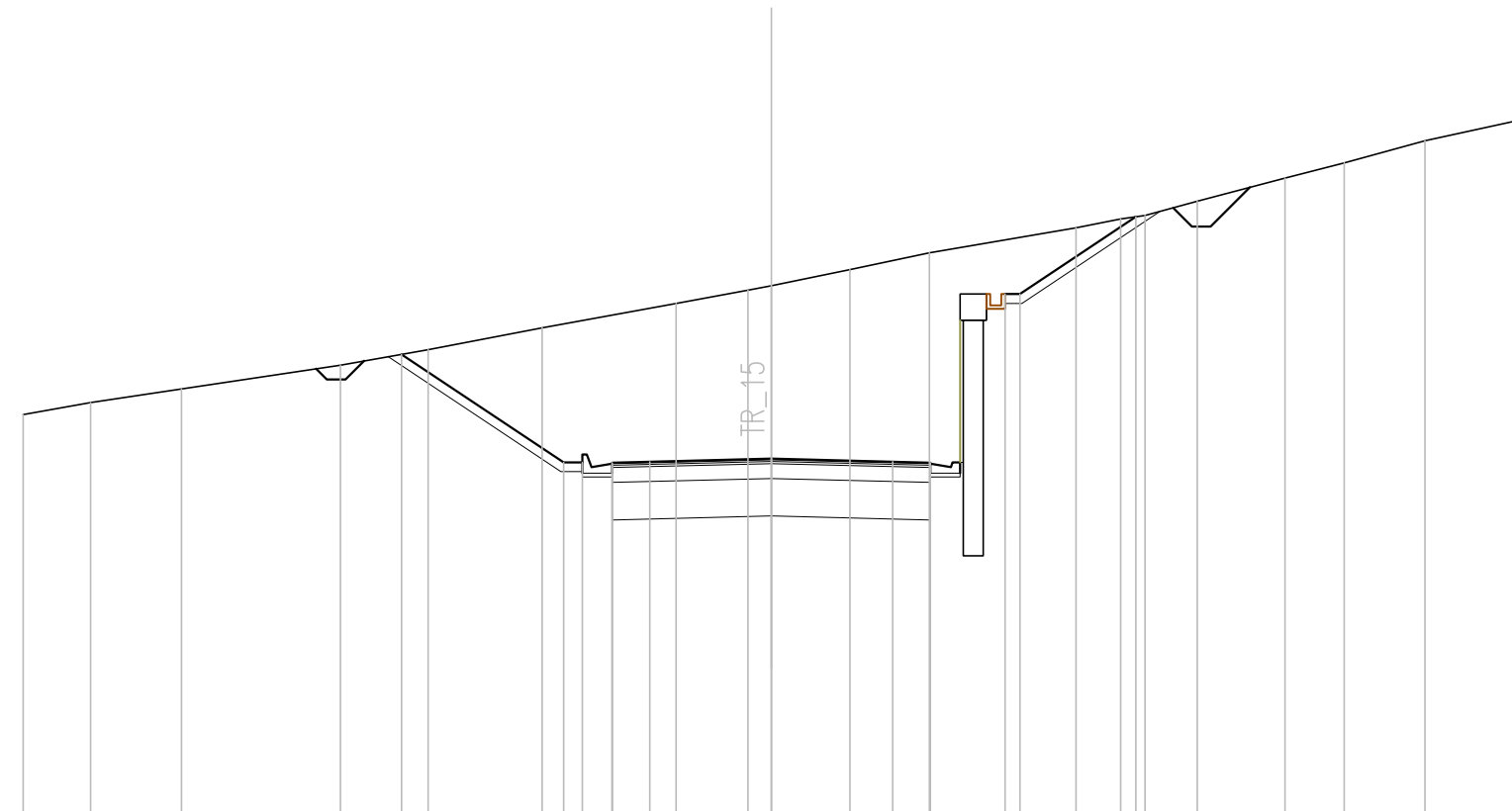
Q. PROG. STRATO SUP.									422.24 422.27	422.29	422.37	422.29	422.27 422.24									
Q. PROG. STR. SUP. TER. VEG.					424.82				422.28 422.28				426.78 426.78	428.02								
QUOTE TERRENO	423.19	423.77	424.00	424.22	424.71	425.00	425.27		425.91 426.00 426.06	426.52	427.00	427.46	428.00 428.14	429.00	429.63	430.00	430.52	430.73				
DISTANZE PARZIALI STRATO SUP.									1.00	3.25	3.25	1.00										
DISTANZE PROG STRATO SUP.					-9.37				-5.55 -5.05				-6.25 -6.65	-8.52								
DISTANZE TERRENO	-20.00	-16.04	-14.52	-12.97	-9.99	-8.41	-6.88		-3.17 -2.64 -2.34	0.00	2.49	5.12	8.43 9.00	12.31	14.89	16.47	18.98	20.00				

SCAVI E BONIFICHE	
STERRO	70.67 mq
BONIFICA	8.50 mq
FOSSO (SEZ. OBBL.)	1.24 mq
RILEVATI	
TERRENO VEGETALE	2.41 mq
SOVRASTRUTTURA STRADALE	
STRATO DI USURA	0.26 mq
STRATO DI BINDER	0.34 mq
STRATO DI BASE	0.52 mq
STRATO DI FONDAZIONE	3.40 mq

SEZIONE N. : 15  
 QT. PROGETTO : 421.496  
 DIST.PROG. : 0+120.000  
 DIST.PREC. : 10.000  
 DIST.SUCC. : 6.208

SCALA 1:200

QT.RIF. 412.000



Q. PROG. STRATO SUP.																									
Q. PROG. STR. SUP. TER. VEG.				424.29		421.40	421.40						425.90	425.90		427.97									
QUOTE TERRENO	422.68	423.00	423.36	424.00	424.41	425.00		425.65	426.00	426.13	426.55	427.00		427.67	427.91	428.00	428.38	429.00	429.41	430.00	430.55				
DISTANZE PARZIALI STRATO SUP.								1.00	3.25		3.25	1.00													
DISTANZE PROG STRATO SUP.					-9.88		-5.55	-5.05					-6.25	-6.65		-9.75									
DISTANZE TERRENO	-20.00	-18.20	-15.77	-11.52	-9.17	-6.12		-2.54	-0.62	0.00	-2.11	-4.23		-8.14	-9.34	-9.99	-11.39	-13.73	-15.32	-17.47	-20.00				

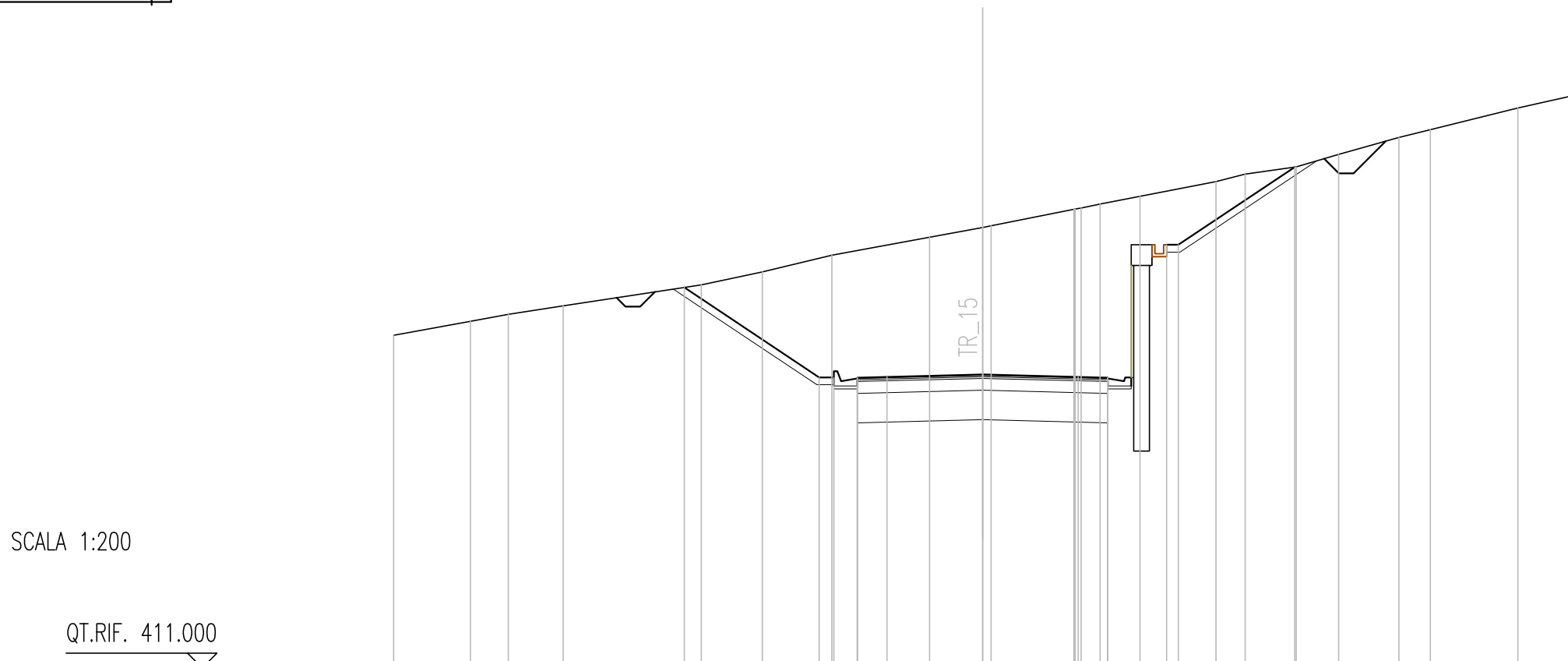


SCAVI E BONIFICHE	
STERRO	78.02 mq
BONIFICA	8.50 mq
FOSSO (SEZ. OBBL.)	1.31 mq

RILEVATI	
TERRENO VEGETALE	2.71 mq

SOVRASTRUTTURA STRADALE	
STRATO DI USURA	0.26 mq
STRATO DI BINDER	0.34 mq
STRATO DI BASE	0.52 mq
STRATO DI FONDAZIONE	3.40 mq

SEZIONE N. : 16  
 QT. PROGETTO : 420.953  
 DIST.PROG. : 0+126.208  
 DIST.PREC. : 6.208  
 DIST.SUCC. : 3.792



SCALA 1:200

QT.RIF. 411.000

Q. PROG. STRATO SUP.										420.82	420.85	420.87		420.95		420.87	420.85	420.82														
Q. PROG. STR. SUP. TER. VEG.					423.91					420.86	420.86									425.36	425.36					427.99						
QUOTE TERRENO	422.29	422.76	423.00	423.29	424.00	424.44	425.00		425.61	425.95	426.00		426.56	426.61	426.74	427.00		427.50	427.75	428.00	428.43	429.00	429.26	430.00	430.41							
DISTANZE PARZIALI STRATO SUP.										1.00	3.25		3.25	1.00																		
DISTANZE PROG STRATO SUP.					-10.13					-5.55	-5.05									-6.25	-6.65					10.60						
DISTANZE TERRENO	-20.00	-17.39	-16.11	-14.25	-9.55	-7.48	-5.11		-1.80	0.00	0.29		3.11	3.35	3.99	5.35		7.92	8.92	10.65	12.09	14.14	15.21	18.18	20.00							

SCAVI E BONIFICHE	
STERRO	82.02 mq
BONIFICA	8.50 mq
FOSSO (SEZ. OBBL.)	1.27 mq

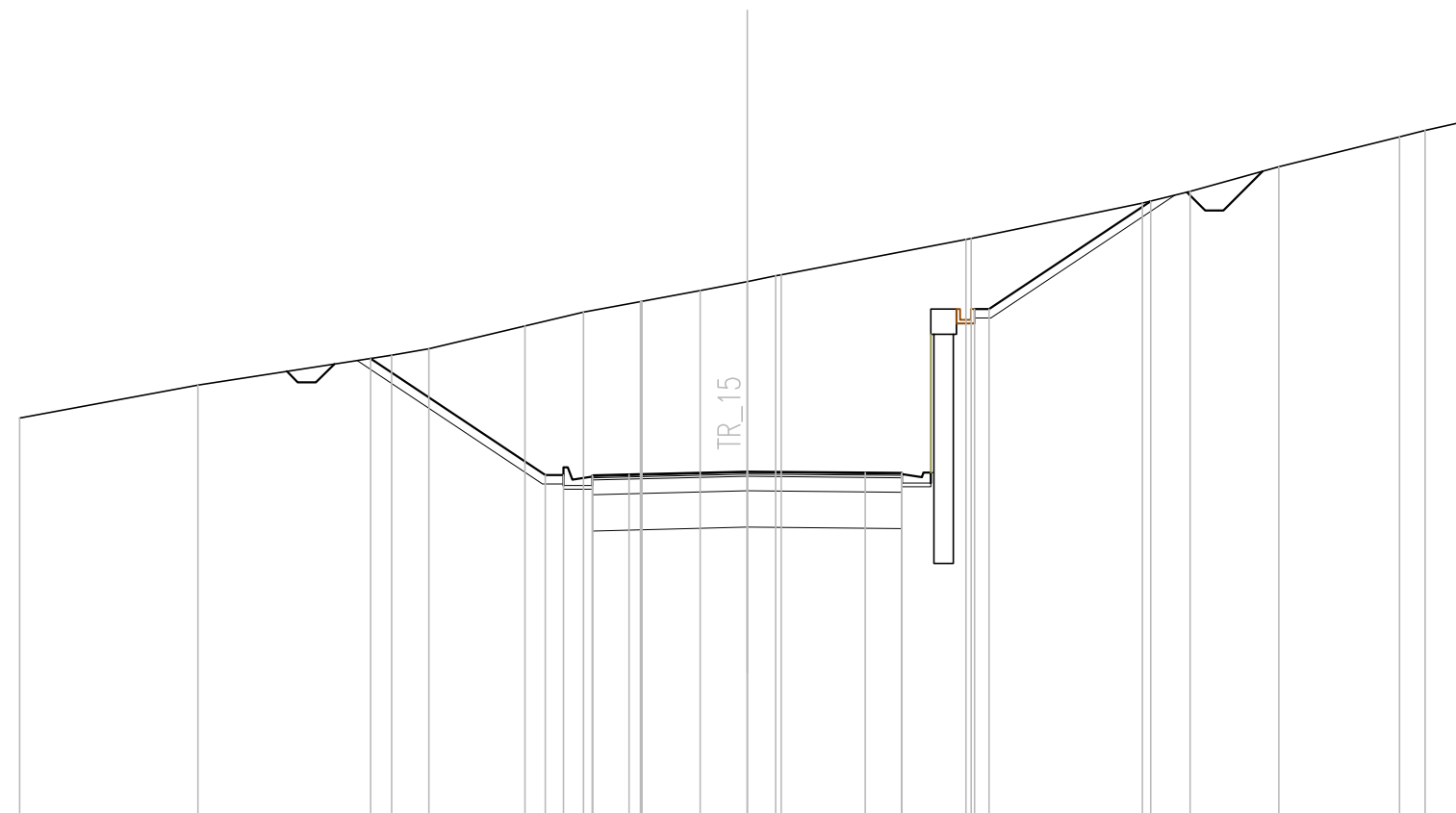
RILEVATI	
TERRENO VEGETALE	2.92 mq

SOVRASTRUTTURA STRADALE	
STRATO DI USURA	0.26 mq
STRATO DI BINDER	0.34 mq
STRATO DI BASE	0.52 mq
STRATO DI FONDAZIONE	3.40 mq

SEZIONE N. : 17  
 QT. PROGETTO : 420.622  
 DIST.PROG. : 0+130.000  
 DIST.PREC. : 3.792  
 DIST.SUCC. : 10.000

SCALA 1:200

QT.RIF. 411.000



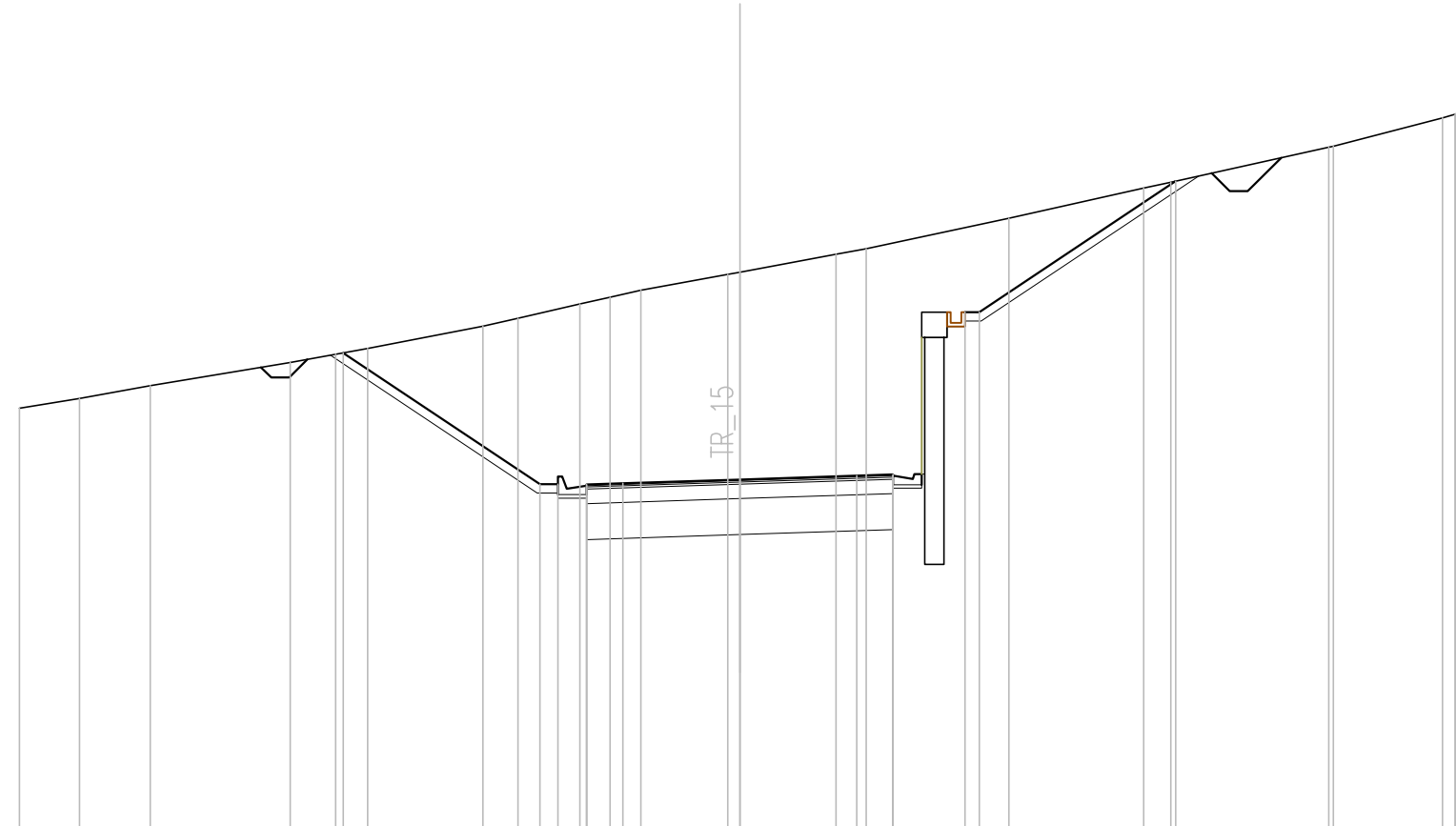
Q. PROG. STRATO SUP.																		420.49 420.52	420.54	420.62	420.59	420.58 420.55														
Q. PROG. STR. SUP. TER. VEG.																		423.73	420.53 420.53											425.09 425.09	428.06					
QUOTE TERRENO	422.09	423.00	423.82	424.00	424.62	425.00	425.29 425.30	425.59	425.85	426.00 426.03					427.00 427.03	428.00	428.32	429.00	429.83 430.00	430.30																
DISTANZE PARZIALI STRATO SUP.						1.00	3.25	3.25		1.00																										
DISTANZE PROG STRATO SUP.			-10.35			-5.55 -5.05							-6.25 -6.65	11.09																						
DISTANZE TERRENO	-20.00	-15.09	-9.77	-8.75	-6.10	-4.50	-2.93 -2.89	-1.29	0.00	0.79 0.94					6.01 6.16	10.86	12.18	14.61	17.93 18.63	20.00																

SCAVI E BONIFICHE	
STERRO	93.20 mq
BONIFICA	8.50 mq
FOSSO (SEZ. OBBL.)	1.16 mq
RILEVATI	
TERRENO VEGETALE	3.41 mq
SOVRASTRUTTURA STRADALE	
STRATO DI USURA	0.26 mq
STRATO DI BINDER	0.34 mq
STRATO DI BASE	0.52 mq
STRATO DI FONDAZIONE	3.40 mq

SEZIONE N. : 18  
QT. PROGETTO : 419.747  
DIST.PROG. : 0+140.000  
DIST.PREC. : 10.000  
DIST.SUCC. : 4.208

SCALA 1:200

QT.RIF. 410.000



Q. PROG. STRATO SUP.																			419.58	419.61	419.64	419.75	419.85	419.88	419.85																																		
Q. PROG. STR. SUP. TER. VEG.																			419.62	419.62																			424.39	424.39																			428.03
QUOTE TERRENO	421.73	422.00	422.35	423.00	423.22	423.26	423.39	424.00	424.22	424.62	424.81	425.00	425.44	425.50	426.00	426.16	427.00	427.84	428.00	428.97	429.00	429.79	429.95																																				
DISTANZE PARZIALI STRATO SUP.											1.00	3.25	3.25	1.00																																													
DISTANZE PROG STRATO SUP.						-11.01	-10.33	-7.13	-6.16	-4.44	-3.60	-2.75	-0.33	0.00	-2.67	-3.51	-6.25	-6.65	-11.21	-11.96	-12.10	-16.35	-16.48	-19.51	-20.00																																		
DISTANZE TERRENO	-20.00	-18.33	-16.37	-12.48	-11.22	-10.33	-7.13	-6.16	-4.44	-3.60	-2.75	-0.33	0.00	-2.67	-3.51	-6.25	-6.65	-11.21	-11.96	-12.10	-16.35	-16.48	-19.51	-20.00																																			

SCAVI E BONIFICHE	
STERRO	96.93 mq
BONIFICA	8.50 mq
FOSSO (SEZ. OBBL.)	1.17 mq

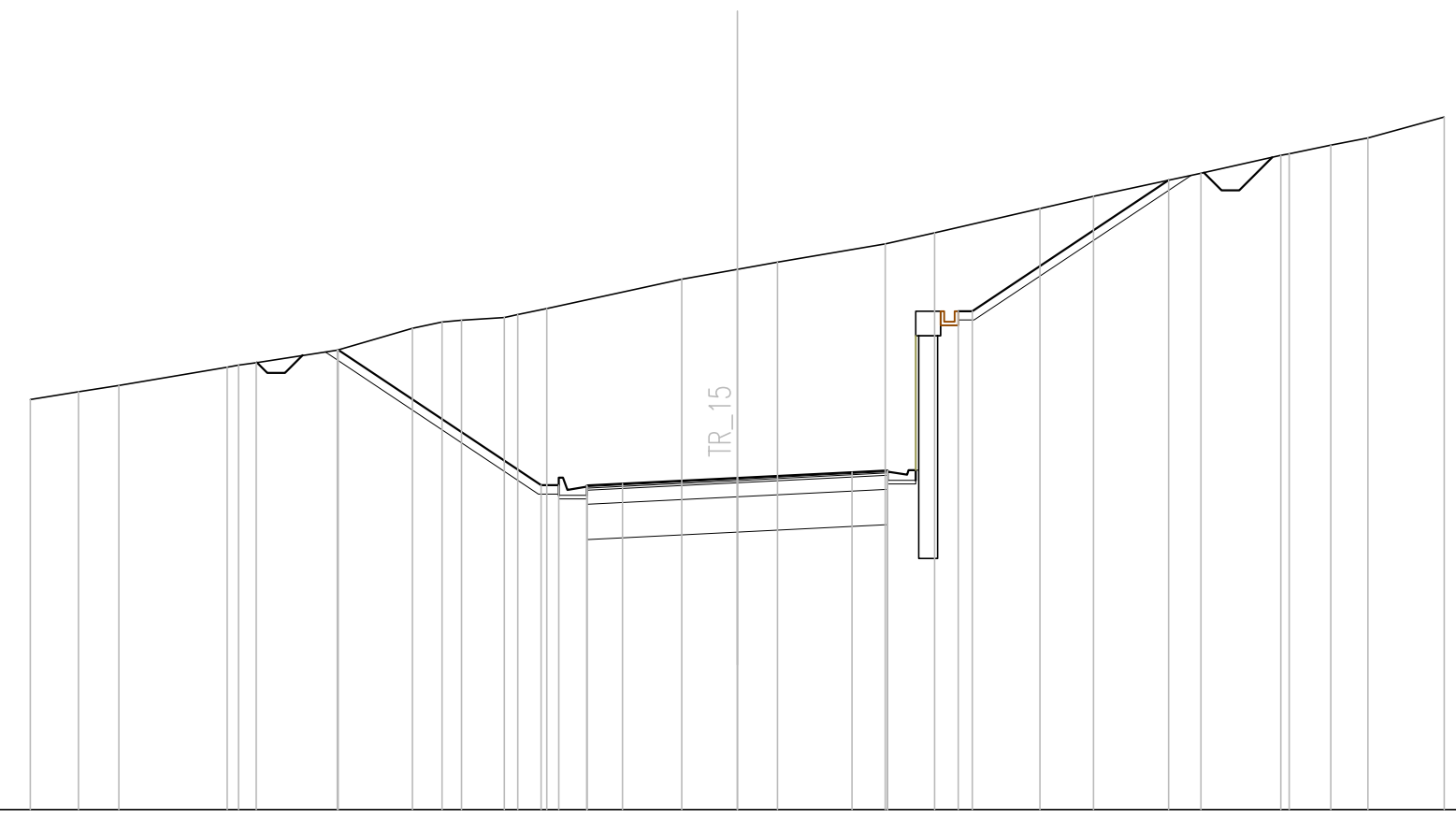
RILEVATI	
TERRENO VEGETALE	3.53 mq

SOVRASTRUTTURA STRADALE	
STRATO DI USURA	0.26 mq
STRATO DI BINDER	0.34 mq
STRATO DI BASE	0.52 mq
STRATO DI FONDAZIONE	3.40 mq

SEZIONE N. : 19  
 QT. PROGETTO : 419.379  
 DIST.PROG. : 0+144.208  
 DIST.PREC. : 4.208  
 DIST.SUCC. : 5.792

SCALA 1:200

QT.RIF. 410.000



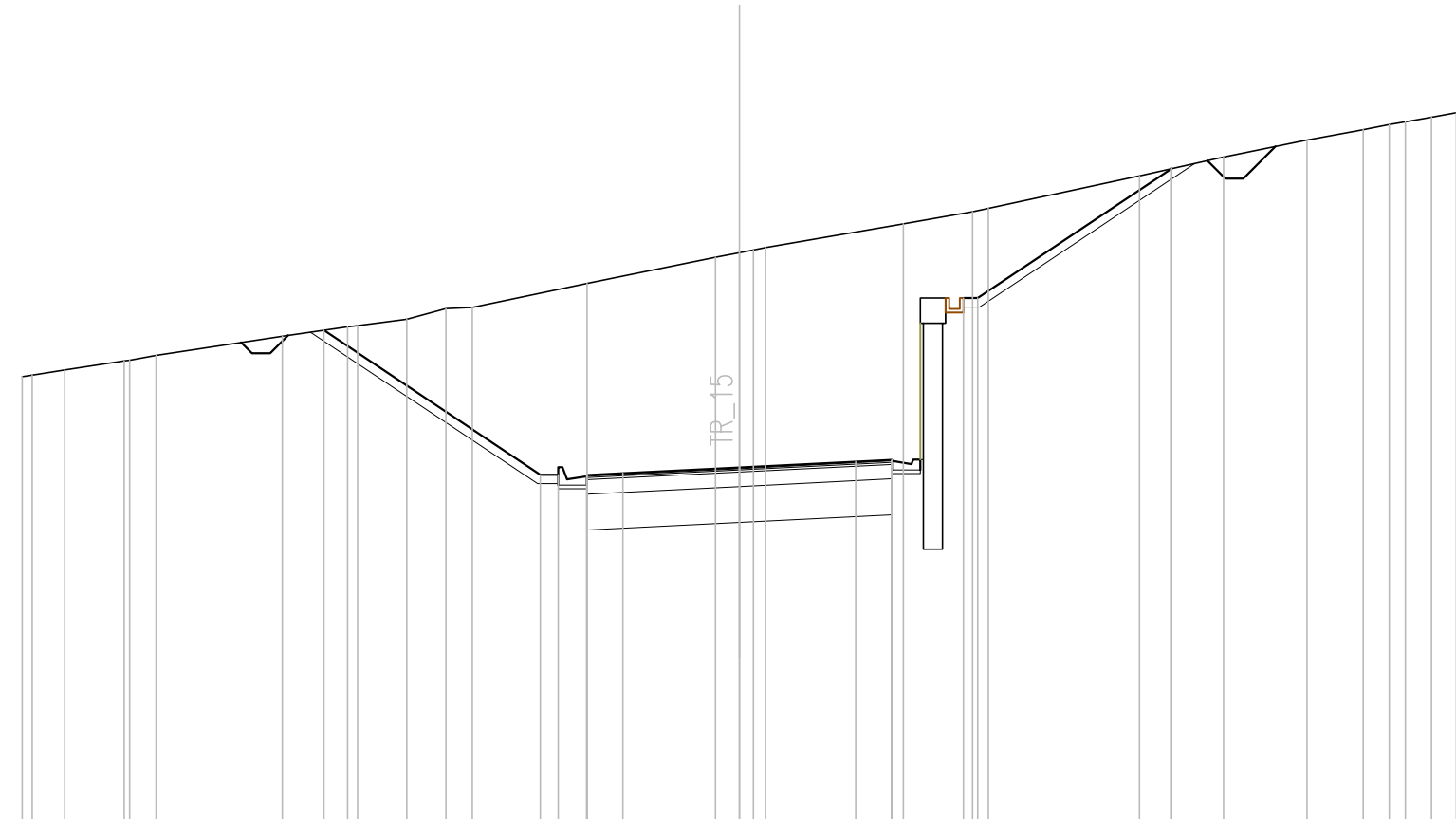
Q. PROG. STRATO SUP.																				419.14	419.17	419.22			419.38			419.54	419.59	419.56						
Q. PROG. STR. SUP. TER. VEG.																				419.18	419.18								424.10	424.10						
QUOTE TERRENO	421.60	421.82	422.00	422.51	422.64	423.00	423.62	423.79	423.85	423.92	424.00	424.17	425.00	425.28	425.48	426.00	426.32	427.00	427.35	428.00	428.51	428.55	428.80	429.00	429.59											
DISTANZE PARZIALI STRATO SUP.												1.00	3.25		3.25		1.00																			
DISTANZE PROG STRATO SUP.						-11.29							-5.55	-5.05							-6.25	-6.65			-12.20											
DISTANZE TERRENO	-20.00	-18.64	-17.50	-14.43	-13.61	-11.31	-9.19	-8.35	-7.80	-6.59	-6.21	-5.39	-1.57	0.00	1.14	4.18	5.58	8.56	10.08	13.12	15.38	15.61	16.79	17.84	20.00											

SCAVI E BONIFICHE	
STERRO	97.82 mq
BONIFICA	8.50 mq
FOSSO (SEZ. OBBL.)	1.15 mq
RILEVATI	
TERRENO VEGETALE	3.57 mq
SOVRASTRUTTURA STRADALE	
STRATO DI USURA	0.26 mq
STRATO DI BINDER	0.34 mq
STRATO DI BASE	0.52 mq
STRATO DI FONDAZIONE	3.40 mq

SEZIONE N. : 20  
 QT. PROGETTO : 418.872  
 DIST.PROG. : 0+150.000  
 DIST.PREC. : 5.792  
 DIST.SUCC. : 10.000

SCALA 1:200

QT.RIF. 409.000



Q. PROG. STRATO SUP.											418.63	418.66	418.71		418.87		419.03	419.08	419.05															
Q. PROG. STR. SUP. TER. VEG.													418.67	418.67								423.59	423.59				427.20							
QUOTE TERRENO	421.40	421.44	421.59			422.53	422.79	422.83	423.00	423.30	423.34		424.00		424.73	424.86	425.00		425.67		426.00	426.09			427.00	427.52	428.00	428.29	428.43	428.51	428.64	428.76		
DISTANZE PARZIALI STRATO SUP.												1.00			3.25		3.25		1.00															
DISTANZE PROG STRATO SUP.													-5.55	-5.05								6.25	6.65			12.06								
DISTANZE TERRENO	-20.00	-19.72	-18.81			-12.74	-10.93	-10.64	-9.28	-8.18	-7.45		-4.25		-0.67	0.00	0.73		4.57		6.51	6.95			11.16	13.51	15.84	17.40	18.13	18.38	19.30	20.00		

SCAVI E BONIFICHE	
STERRO	94.94 mq
BONIFICA	8.50 mq
FOSSO (SEZ. OBBL.)	1.08 mq

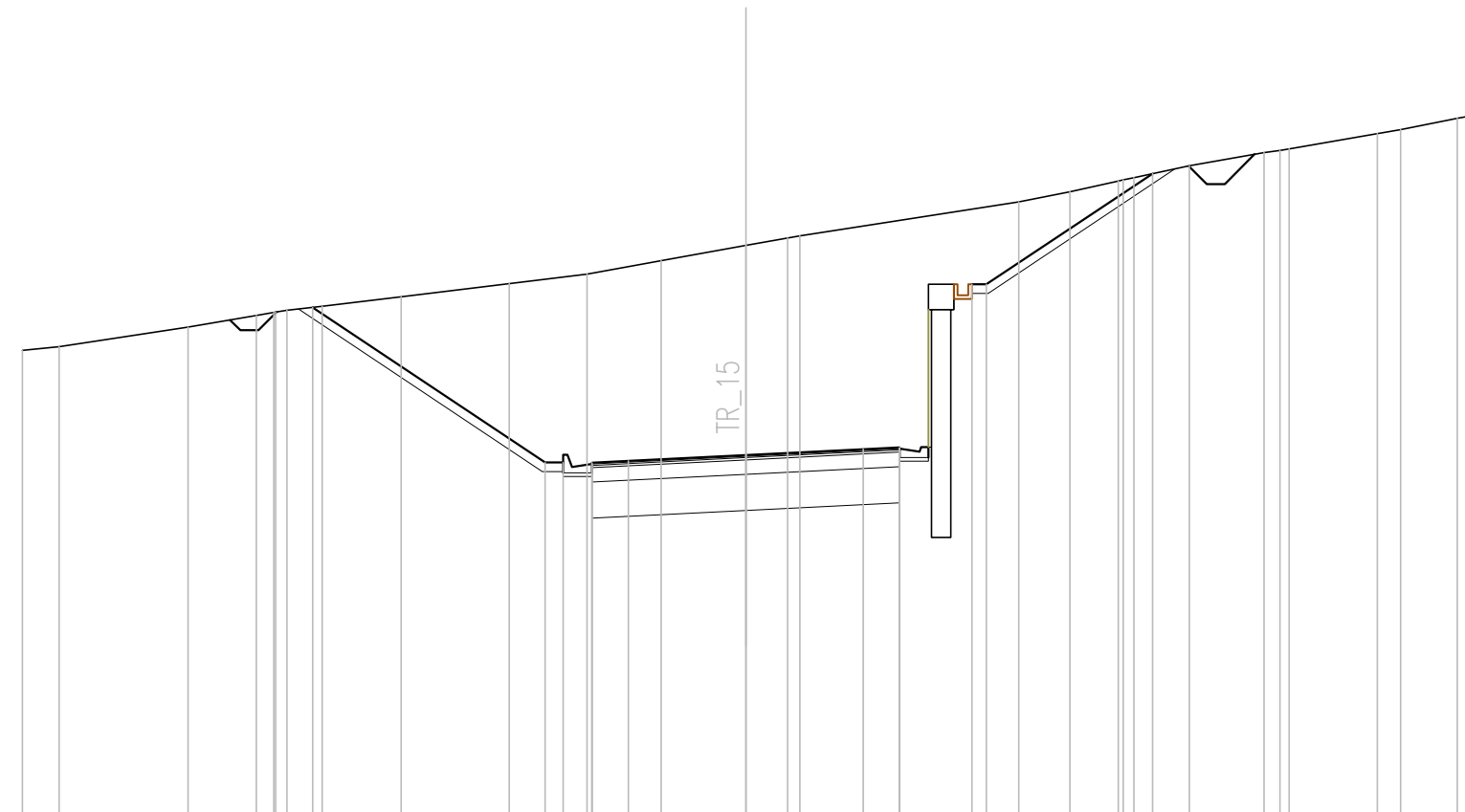
RILEVATI	
TERRENO VEGETALE	3.45 mq

SOVRASTRUTTURA STRADALE	
STRATO DI USURA	0.26 mq
STRATO DI BINDER	0.34 mq
STRATO DI BASE	0.52 mq
STRATO DI FONDAZIONE	3.40 mq

SEZIONE N. : 21  
 QT. PROGETTO : 417.997  
 DIST.PROG. : 0+160.000  
 DIST.PREC. : 10.000  
 DIST.SUCC. : 10.000

SCALA 1:200

QT.RIF. 408.000



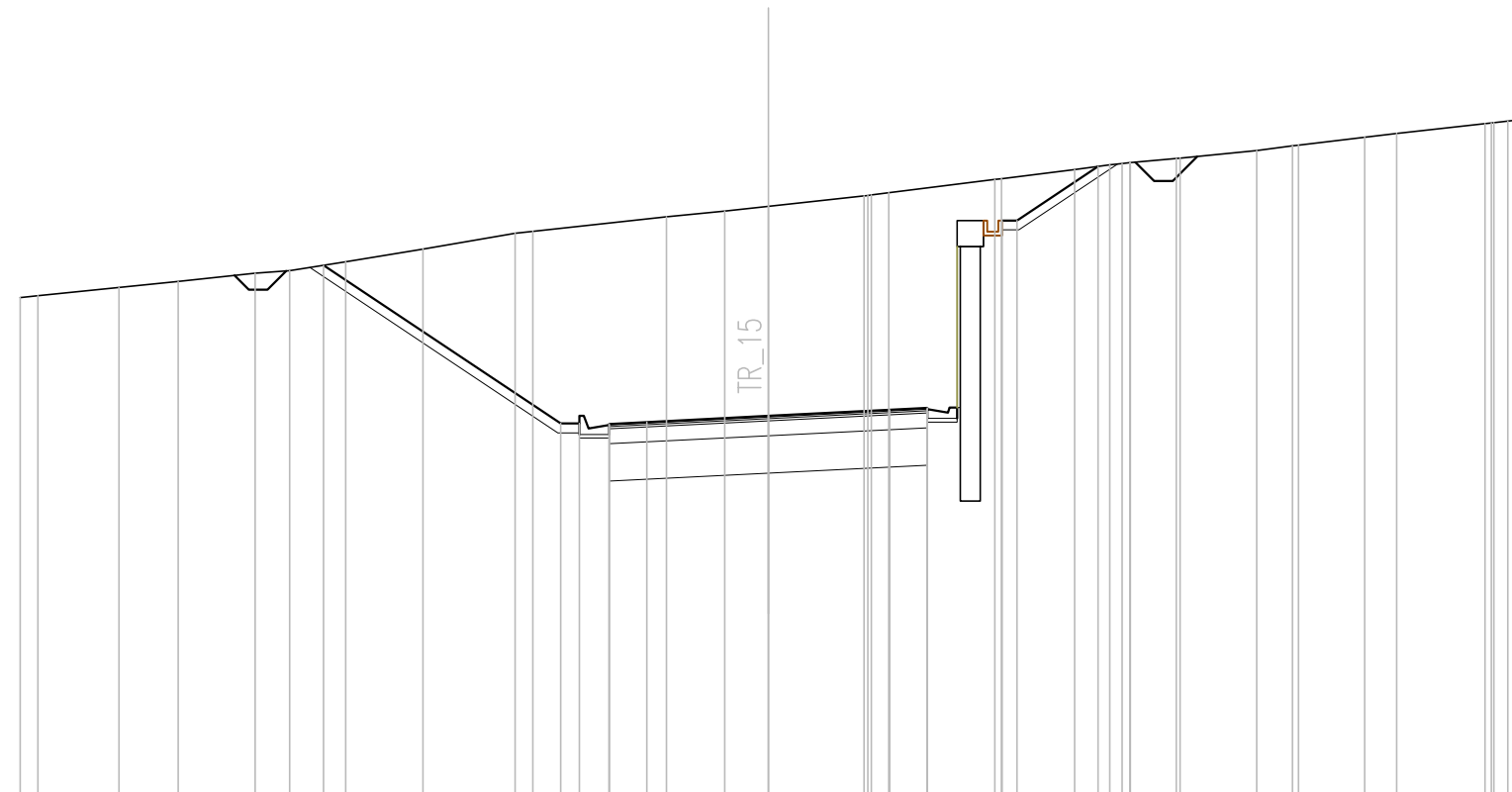
Q. PROG. STRATO SUP.																																																
Q. PROG. STR. SUP. TER. VEG.																																																
QUOTE TERRENO	420.90	421.00		421.54	421.86	421.94	422.00	422.11		422.37	422.74	423.00	423.38	423.80	424.00	424.06			425.00	425.28	425.58	425.67	426.00	426.37	426.47	426.89	427.00	427.31	427.37																			
DISTANZE PARZIALI STRATO SUP.																													1.00	3.25		3.25		1.00														
DISTANZE PROG STRATO SUP.																																																
DISTANZE TERRENO	-20.00	-18.99		-15.42	-13.53	-13.05	-12.69	-11.71		-9.53	-6.54	-4.39	-2.34	0.00	1.15	1.49			7.55	8.96	10.30	10.73	12.26	14.33	15.02	17.46	18.10	19.67	20.00																			

SCAVI E BONIFICHE	
STERRO	87.97 mq
BONIFICA	8.50 mq
FOSSO (SEZ. OBBL.)	1.04 mq
RILEVATI	
TERRENO VEGETALE	2.74 mq
SOVRASTRUTTURA STRADALE	
STRATO DI USURA	0.26 mq
STRATO DI BINDER	0.34 mq
STRATO DI BASE	0.52 mq
STRATO DI FONDAZIONE	3.40 mq

SEZIONE N. : 22  
 QT. PROGETTO : 417.122  
 DIST.PROG. : 0+170.000  
 DIST.PREC. : 10.000  
 DIST.SUCC. : 10.000

SCALA 1:200

QT.RIF. 407.000



Q. PROG. STRATO SUP.										416.88	416.91	416.96	417.12	417.28	417.33	417.30																	
Q. PROG. STR. SUP. TER. VEG.					421.15					416.92	416.92					422.34	422.34	423.79															
QUOTE TERRENO	420.29	420.33	420.56	420.71	420.93	421.00	421.24	421.58	422.00	422.05		422.45	422.60	422.72	423.00	423.08	423.44	423.46	423.71	423.83	423.89	423.89	424.00	424.01	424.21	424.34	424.36	424.57	424.67	424.93	425.00	425.03	
DISTANZE PARZIALI STRATO SUP.											1.00		3.25		3.25	1.00																	
DISTANZE PROG STRATO SUP.						-11.89					-5.55	-5.05					6.25	6.65		8.81													
DISTANZE TERRENO	-20.00	-19.52	-17.36	-15.77	-13.72	-12.79	-11.30	-9.23	-6.77	-6.29			-2.72	-1.16	0.00	2.56	3.22	6.05	6.24	8.19	9.13	9.67	9.88	10.91	11.01	13.06	14.02	14.17	15.95	16.80	19.16	19.77	20.00





SCAVI E BONIFICHE	
STERRO	100.14 mq
BONIFICA	10.50 mq
FOSSO (SEZ. OBBL.)	0.94 mq

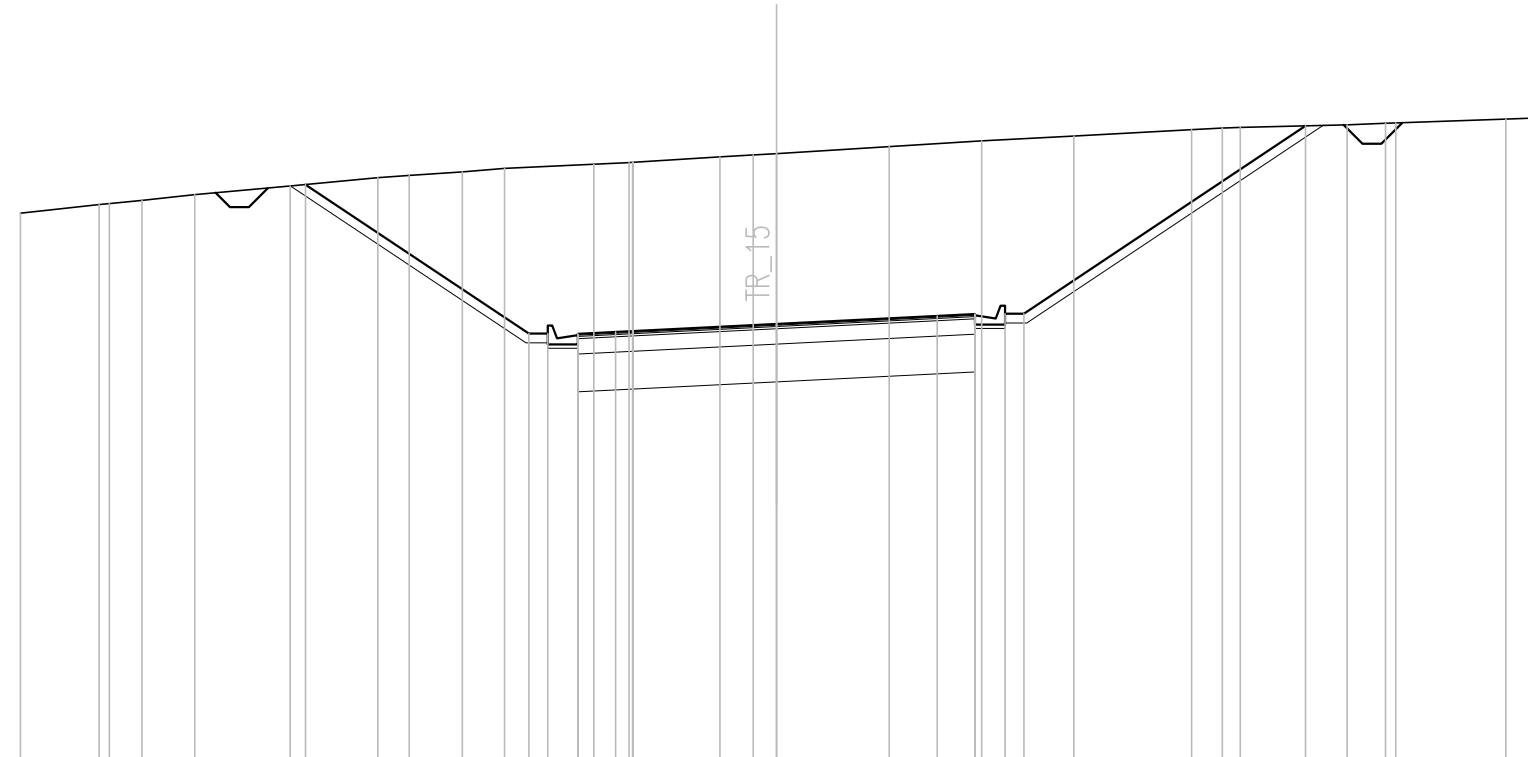
RILEVATI	
TERRENO VEGETALE	4.28 mq

SOVRASTRUTTURA STRADALE	
STRATO DI USURA	0.32 mq
STRATO DI BINDER	0.42 mq
STRATO DI BASE	0.64 mq
STRATO DI FONDAZIONE	4.20 mq

SEZIONE N. : 24  
 QT. PROGETTO : 415.582  
 DIST.PROG. : 0+190.000  
 DIST.PREC. : 10.000  
 DIST.SUCC. : 10.000

SCALA 1:200

QT.RIF. 404.000



Q. PROG. STRATO SUP.							415.29 415.32 415.37															
Q. PROG. STR. SUP. TER. VEG.				419.27			415.33 415.33						415.85 415.85					420.82				
QUOTE TERRENO	418.51	418.74 418.76 418.85	419.00	419.23	419.45	419.51	419.61	419.69	419.81	419.85 419.86	420.00	420.05	420.09	420.28	420.42	420.55	420.72	420.76 420.78	420.85	420.89 420.90	421.00	421.03
DISTANZE PARZIALI STRATO SUP.							1.00		4.25		4.25		1.00									
DISTANZE PROG STRATO SUP.				-12.46			-6.55 -6.05								-6.05 -6.55					14.00		
DISTANZE TERRENO	-20.00	-17.91 -17.65 -16.78	-15.39	-12.86	-10.54	-9.71	-8.31	-7.19	-4.83	-3.90 -3.79	-1.49	-0.61	0.00	2.98	5.43	7.87	10.99	11.80 12.27	15.10	16.11 16.38	19.30	20.00



SCAVI E BONIFICHE	
STERRO	52.77 mq
BONIFICA	13.28 mq
FOSSO (SEZ. OBBL.)	0.93 mq

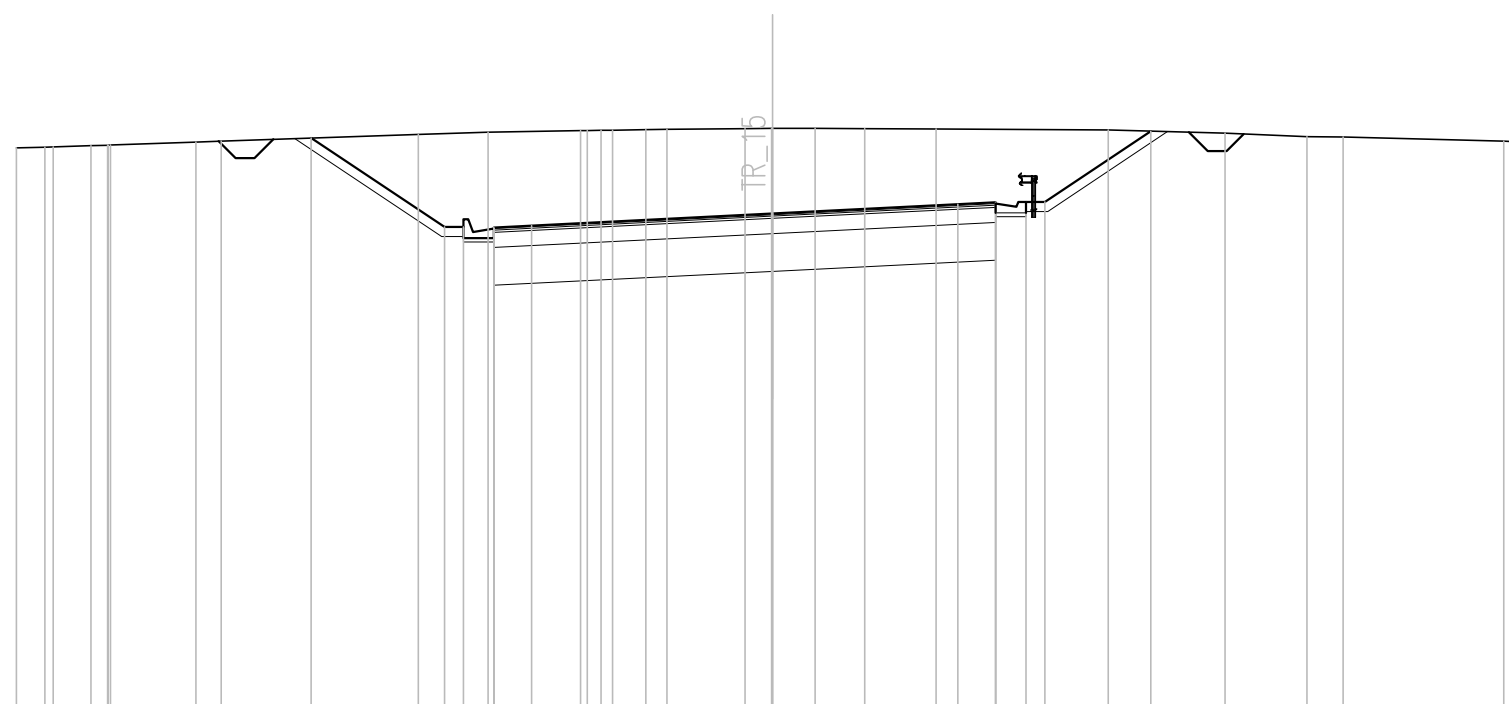
RILEVATI	
TERRENO VEGETALE	2.16 mq

SOVRASTRUTTURA STRADALE	
STRATO DI USURA	0.40 mq
STRATO DI BINDER	0.53 mq
STRATO DI BASE	0.79 mq
STRATO DI FONDAZIONE	5.31 mq

SEZIONE N. : 26  
 QT. PROGETTO : 415.207  
 DIST.PROG. : 0+205.517  
 DIST.PREC. : 5.517  
 DIST.SUCC. : 5.823

SCALA 1:200

QT.RIF. 402.000



Q. PROG. STRATO SUP.						414.81	414.84	414.89		415.21		415.45	415.50	415.47																	
Q. PROG. STR. SUP. TER. VEG.			417.20			414.85	414.85						415.51	415.51	417.38																
QUOTE TERRENO	416.94	416.96	416.97	417.00	417.02	417.09	417.12		417.30	417.36	417.40	417.41	417.41	417.43	417.43	417.45	417.45	417.45	417.45	417.41	417.33	417.24	417.23	417.12	417.10	417.10					
DISTANZE PARZIALI STRATO SUP.								1.00		6.37			4.91		1.00																
DISTANZE PROG STRATO SUP.				12.20					8.67	8.17										6.71	7.21				10.01						
DISTANZE TERRENO	20.00	19.24	19.02	18.03	17.58	17.51	15.25	14.58			9.37	7.52	5.07	4.53	4.23	3.34	2.79	0.72	0.02	0.00	1.13	2.44	4.33		8.89	11.97	14.14	15.09	19.35	19.88	20.00

SCAVI E BONIFICHE	
STERRO	42.31 mq
BONIFICA	20.34 mq
FOSSO (SEZ. OBBL.)	0.98 mq

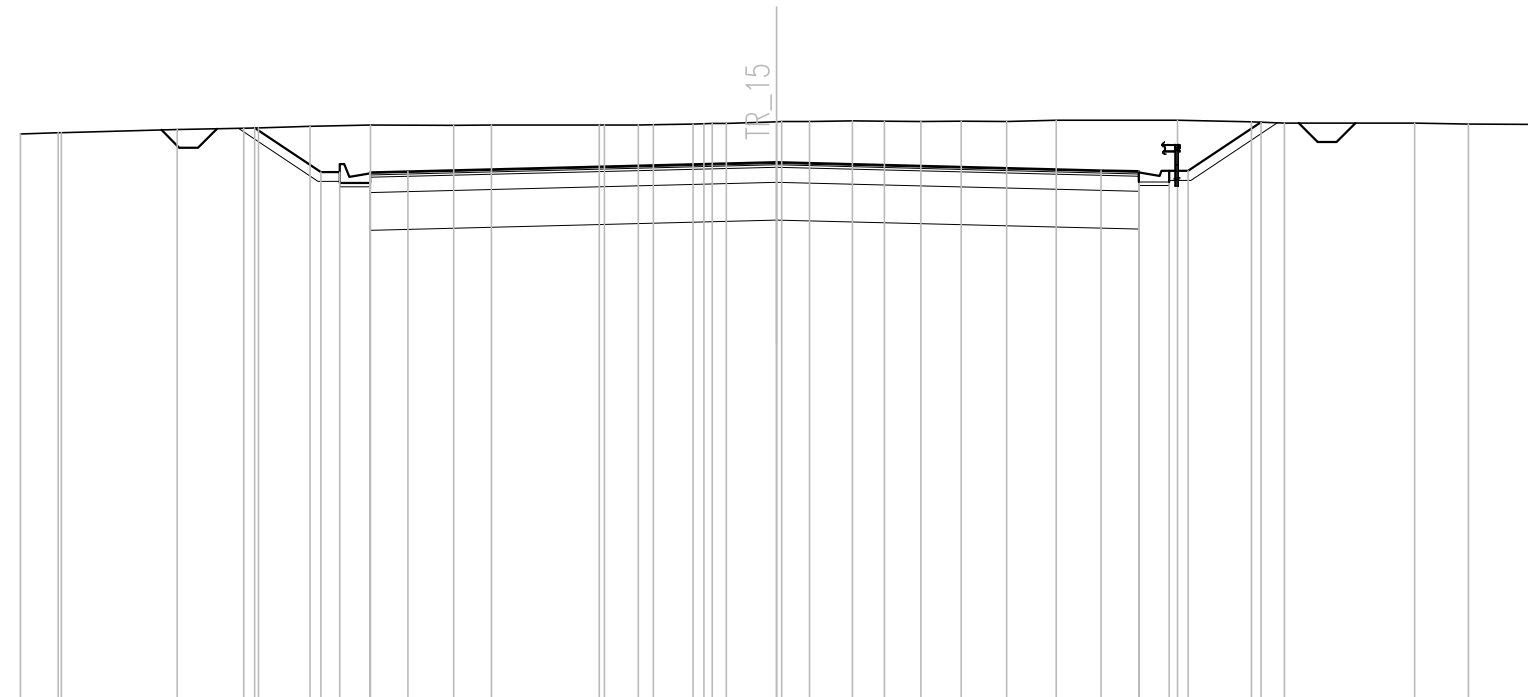
RILEVATI	
TERRENO VEGETALE	1.36 mq

SOVRASTRUTTURA STRADALE	
STRATO DI USURA	0.61 mq
STRATO DI BINDER	0.81 mq
STRATO DI BASE	1.23 mq
STRATO DI FONDAZIONE	8.14 mq

SEZIONE N. : 27  
 QT. PROGETTO : 415.274  
 DIST.PROG. : 0+211.340  
 DIST.PREC. : 5.823

SCALA 1:200

QT.RIF. 401.000



Q. PROG. STRATO SUP.			414.97 415.00 415.03		415.27		415.06 415.03 415.00					
Q. PROG. STR. SUP. TER. VEG.			416.18 415.01 415.01				415.04 415.04 416.33					
QUOTE TERRENO	416.02	416.05 416.06	416.14	416.17 416.18	416.23 416.26	416.25 416.26	416.26 416.26 416.26	416.29 416.30 416.30	416.34 416.35 416.35	416.37 416.36 416.35 416.36 416.35 416.38	416.38 416.34 416.31	416.30 416.28 416.27
DISTANZE PARZIALI STRATO SUP.			1.00		9.75		8.59		1.00			
DISTANZE PROG STRATO SUP.			-13.80 -12.05 -11.55						-10.39 -10.89		-12.82	
DISTANZE TERRENO	-20.00	-19.00 -18.92	-15.85	-14.09 -13.70	-12.34 -10.74	-8.54 -7.54	-4.68 -4.55 -3.65 -3.26	-2.20 -1.70 -1.32	0.00 0.14 0.88	-2.01 -2.86 -3.82 -4.89 -6.09 -7.40	-10.61 -12.57 -13.44	-16.88 -18.31 -20.00