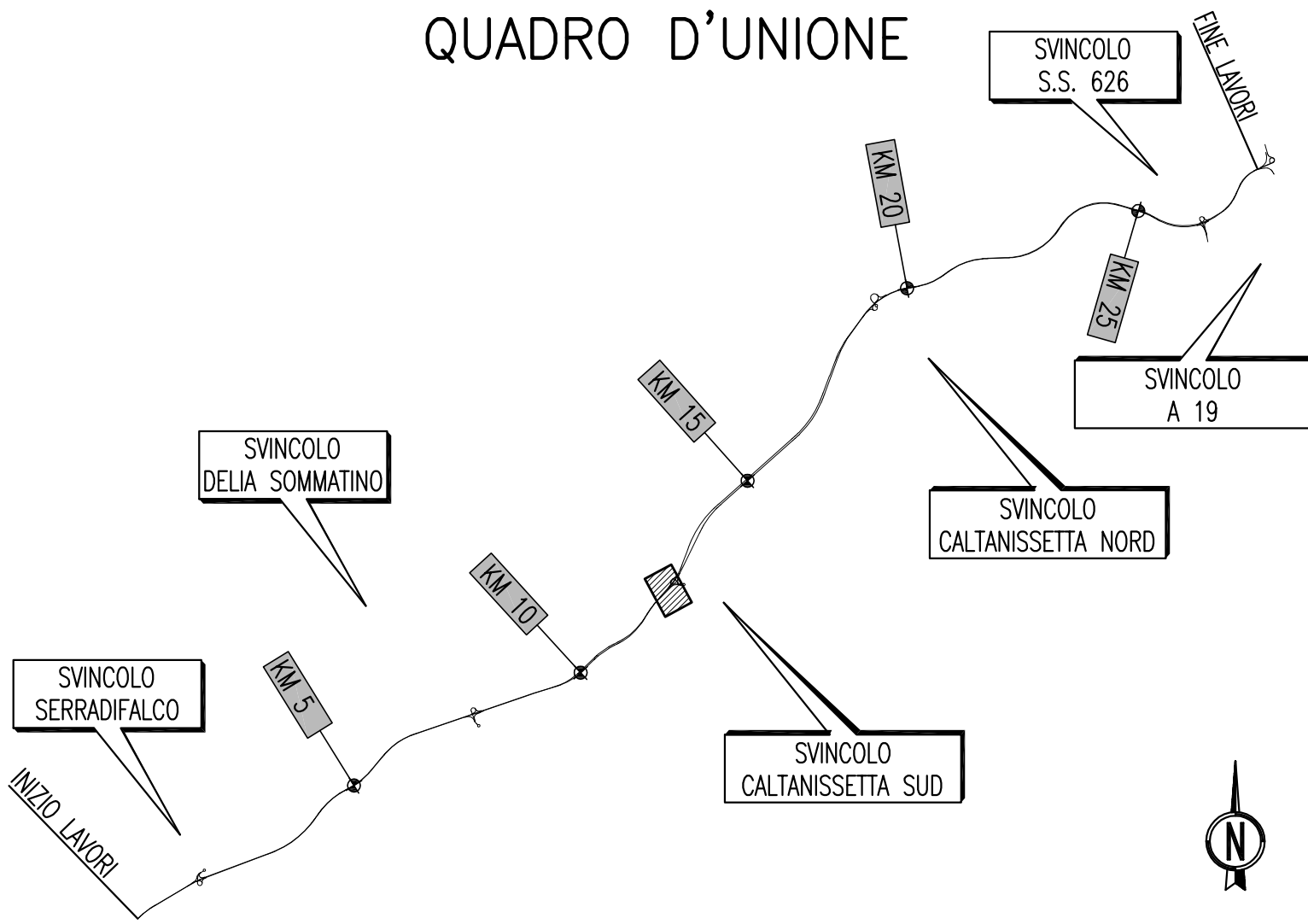


# QUADRO D'UNIONE



# ANAS S.p.A.

DIREZIONE CENTRALE PROGRAMMAZIONE PROGETTAZIONE

PA 12/09

**CORRIDOIO PLURIMODALE TIRRENICO - NORD EUROPA  
ITINERARIO AGRIGENTO - CALTANISSETTA - A19  
S.S. N° 640 "DI PORTO EMPEDOCLE"  
AMMODERNAMENTO E ADEGUAMENTO ALLA CAT. B DEL D.M. 5.11.2001  
Dal km 44+000 allo svincolo con l'A19**

## PROGETTO ESECUTIVO

Contraente Generale:



### INTERSEZIONI E SVINCOLI - VIABILITA' INTERFERITA VIABILITA' - Sezioni trasversali

Sezioni Trasversali - Viabilità Complementare - Tronco 16

Codice Unico Progetto (CUP) : F91B09000070001

Codice Elaborato:

PA12\_09 - E 0 0 0 G E 2 1 2 P V 0 6 Z W 9 0 1 7 A Scala: 1:200

F						
E						
D						
C						
B						
A	Aprile 2011	EMISSIONE	S.TERRENO	A.TURSO	M. LITI	P. PAGLINI
REV.	DATA	DESCRIZIONE	REDATTO	VERIFICATO	APPROVATO	AUTORIZZATO

Responsabile del procedimento: Ing. MAURIZIO ARAMINI

Il Progettista:



Il Consulente Specialista:



Il Geologo:



Il Coordinatore per la sicurezza in fase di progetto:



Il Direttore dei lavori:



SCAVI E BONIFICHE	
STERRO	14.55 mq
BONIFICA	7.00 mq
SOVRASTRUTTURA STRADALE	
STRATO DI USURA	0.20 mq
STRATO DI BINDER	0.28 mq
STRATO DI BASE	0.42 mq
STRATO DI FONDAZIONE	2.10 mq
MANUFATTI	
MAGRONE	0.02 mq

SEZIONE N. : 1

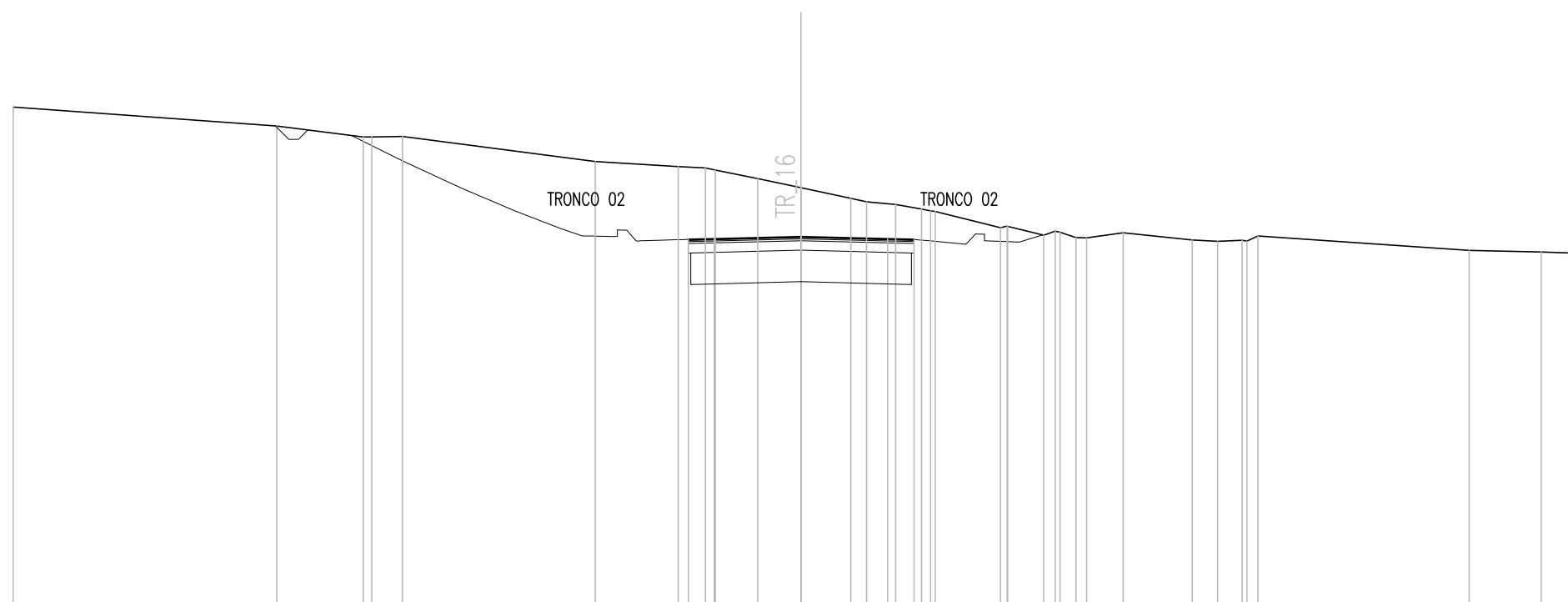
QT. PROGETTO : 444.823

DIST.PROG. : 0+000.000

DIST.SUCC. : 10.000

SCALA 1:200

QT.RIF. 433.000



Q. PROG. STRATO SUP.					444.73	444.75	444.82	444.75	444.73																									
Q. PROG. STR. SUP. TER. VEG.																																		
QUOTE TERRENO	448.93		448.33	447.99	447.99	448.00		447.21	447.05	447.00	446.94	446.67	446.37	446.04	445.93	445.84	445.70	445.62	445.11	445.15	444.87	444.96	444.79	444.79	444.95		444.71	444.68	444.71	444.85		444.39	444.33	444.28
DISTANZE PARZIALI STRATO SUP.										0.82	2.75			2.75		0.84																		
DISTANZE PROG STRATO SUP.																																		
DISTANZE TERRENO	-25.00		-16.63	-13.89	-13.62	-12.65		-6.52	-3.89	-3.03	-2.72	-1.38	0.00	1.58	2.09	3.01	3.82	4.26	6.33	6.56	7.70	8.22	8.73	9.07	10.23		12.42	13.22	14.00	14.50		21.20	23.49	25.00

SCAVI E BONIFICHE	
STERRO	36.84 mq
BONIFICA	7.00 mq
FOSSO (SEZ. OBBL.)	1.28 mq

RILEVATI	
TERRENO VEGETALE	2.19 mq

SOVRASTRUTTURA STRADALE	
STRATO DI USURA	0.20 mq
STRATO DI BINDER	0.28 mq
STRATO DI BASE	0.42 mq
STRATO DI FONDAZIONE	2.10 mq

MANUFATTI	
MAGRONE	0.16 mq

SEZIONE N. : 2

QT. PROGETTO : 444.623

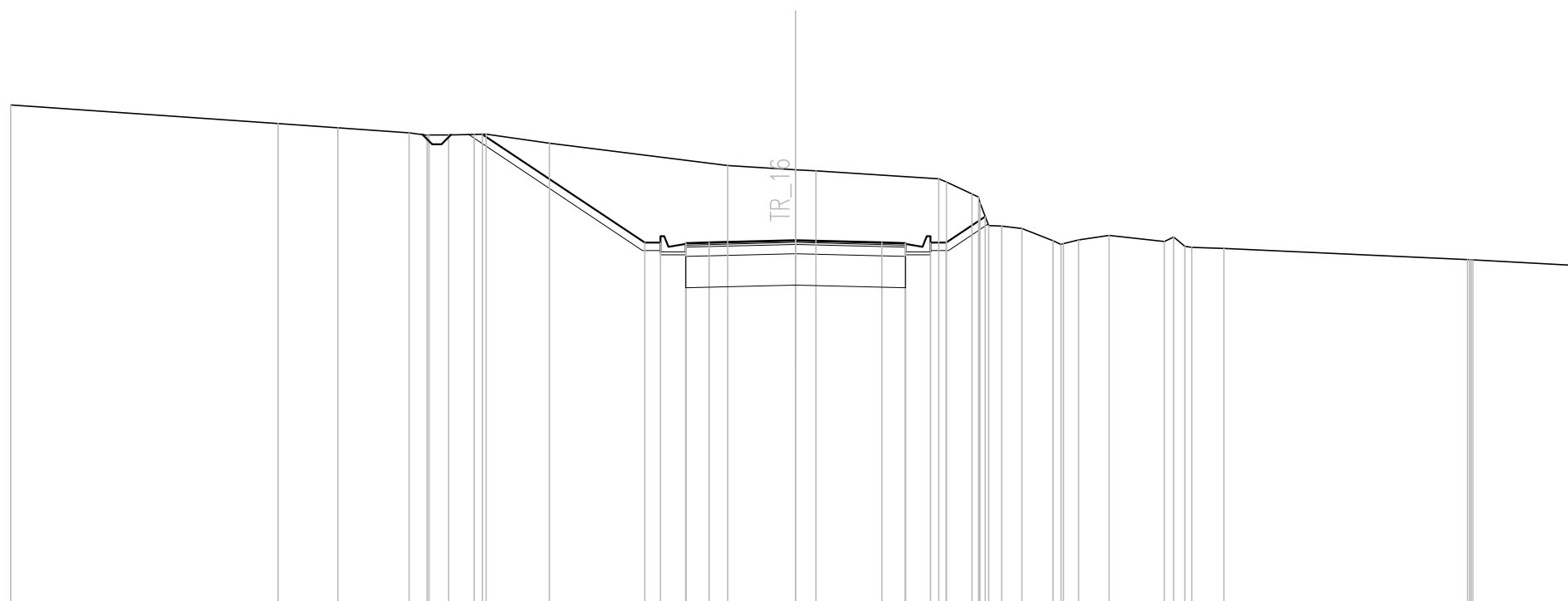
DIST.PROG. : 0+010.000

DIST.PREC. : 10.000

DIST.SUCC. : 10.000

SCALA 1:200

QT.RIF. 433.000



Q. PROG. STRATO SUP.								444.51 444.54 444.55																											
Q. PROG. STR. SUP. TER. VEG.								444.55 444.55						444.55 444.55																					
QUOTE TERRENO	448.93		448.34	448.21	448.05	447.97	447.98	447.99	448.00		447.71			447.00	446.87	446.83		446.58	446.48	446.10	445.09	445.00	444.61	444.64	444.77		444.58	444.43	444.39	444.36		444.00	444.00		443.81
DISTANZE PARZIALI STRATO SUP.														0.75	2.75	2.75		0.75																	
DISTANZE PROG STRATO SUP.																			4.30	4.80	6.05														
DISTANZE TERRENO	-25.00		-16.49	-14.58	-12.31	-11.73	-11.05	-10.24	-9.85		-7.84			-2.16	0.00	0.65		4.56	4.81	5.62	6.16	7.21	8.20	9.01	9.99		11.75	12.40	12.62	13.64		21.41	21.58		25.00

SCAVI E BONIFICHE	
STERRO	37.52 mq
BONIFICA	7.00 mq
FOSSO (SEZ. OBBL.)	1.33 mq

RILEVATI	
TERRENO VEGETALE	2.32 mq

SOVRASTRUTTURA STRADALE	
STRATO DI USURA	0.20 mq
STRATO DI BINDER	0.28 mq
STRATO DI BASE	0.42 mq
STRATO DI FONDAZIONE	2.10 mq

MANUFATTI	
MAGRONE	0.16 mq

SEZIONE N. : 3

QT. PROGETTO : 444.482

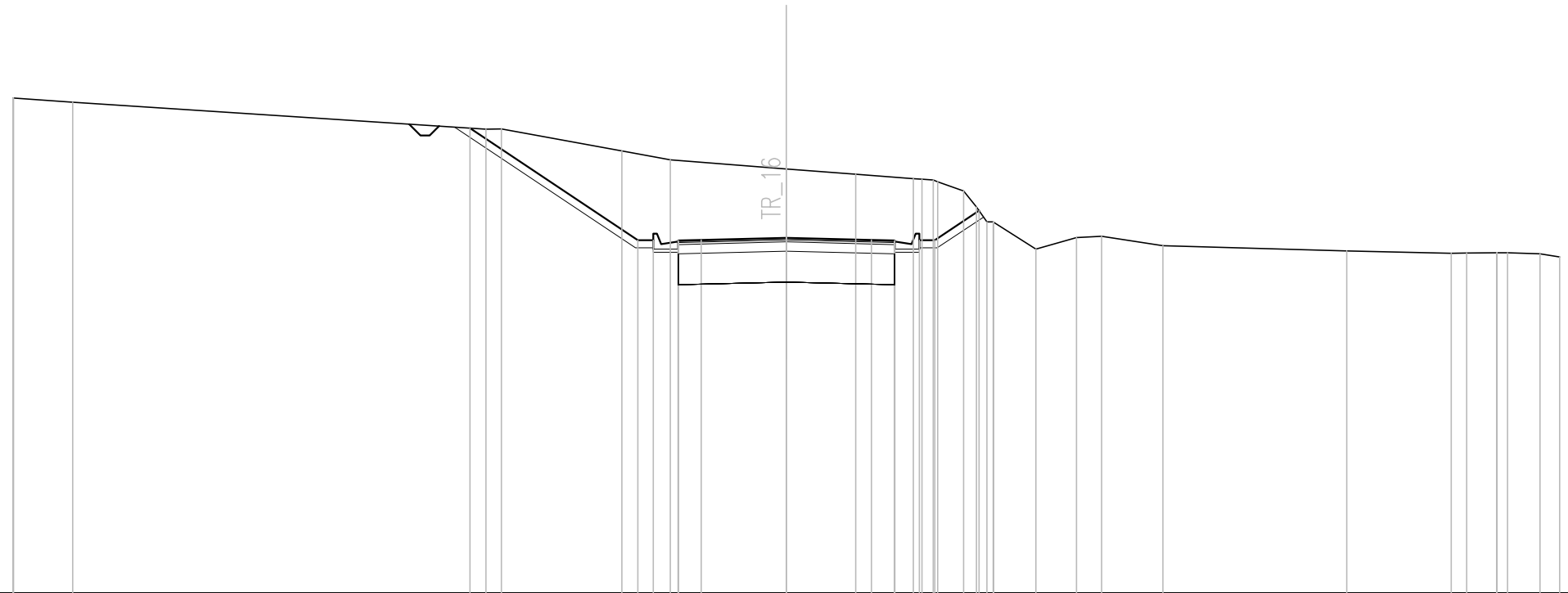
DIST.PROG. : 0+020.000

DIST.PREC. : 10.000

DIST.SUCC. : 10.524

SCALA 1:200

QT.RIF. 433.000



Q. PROG. STRATO SUP.							444.36 444.39 444.41	444.48	444.41 444.39	444.36									
Q. PROG. STR. SUP. TER. VEG.			448.03			444.40 444.40					444.40 444.40	445.36							
QUOTE TERRENO	449.00 449.00	448.87		447.99 448.00		447.29	447.00	446.71	446.54	446.40 446.35 446.29 446.00	445.00 444.99	444.12	444.49	444.53	444.23	444.06	443.98 443.99	444.00 444.00	443.96 443.87
DISTANZE PARZIALI STRATO SUP.						0.75	2.75	2.75	0.75										
DISTANZE PROG STRATO SUP.			-10.23			-4.80 -4.30					-4.30 -4.80	-6.23							
DISTANZE TERRENO	-25.00 -24.99	-23.07		-9.71 -9.21		-5.32	-3.75	-0.00	-2.24	4.11 4.75 4.89	5.73 6.48 6.70	8.07	9.38	10.19	12.17	18.12	21.49 22.00	22.96 23.52	24.36 25.00

SCAVI E BONIFICHE	
STERRO	37.40 mq
BONIFICA	7.00 mq
FOSSO (SEZ. OBBL.)	1.13 mq

RILEVATI	
TERRENO VEGETALE	2.34 mq

SOVRASTRUTTURA STRADALE	
STRATO DI USURA	0.20 mq
STRATO DI BINDER	0.28 mq
STRATO DI BASE	0.42 mq
STRATO DI FONDAZIONE	2.10 mq

MANUFATTI	
MAGRONE	0.16 mq

SEZIONE N. : 4

QT. PROGETTO : 444.416

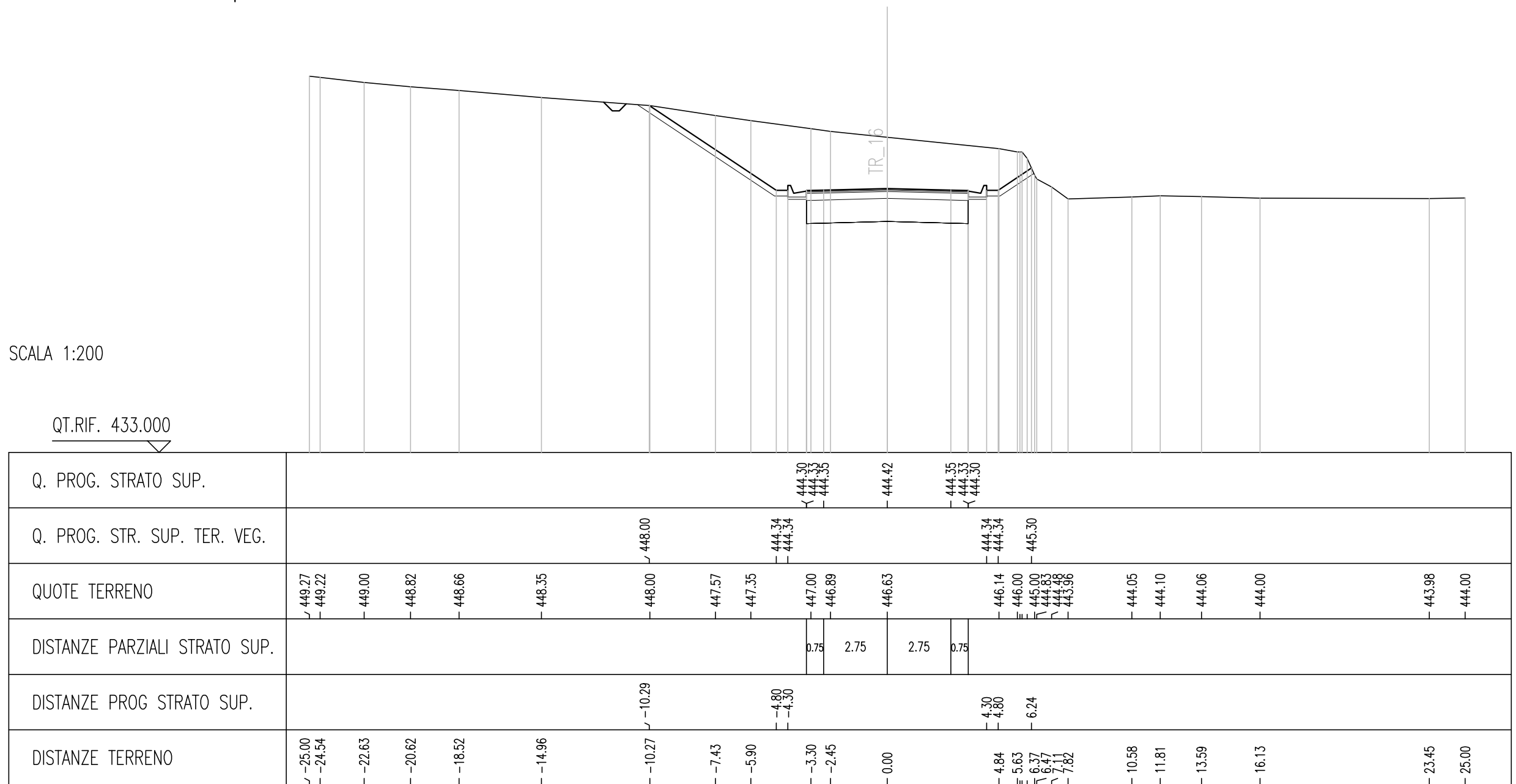
DIST.PROG. : 0+030.524

DIST.PREC. : 10.524

DIST.SUCC. : 9.476

SCALA 1:200

QT.RIF. 433.000





SCAVI E BONIFICHE	
STERRO	27.18 mq
BONIFICA	7.00 mq
FOSSO (SEZ. OBBL.)	1.18 mq

RILEVATI	
TERRENO VEGETALE	1.78 mq

SOVRASTRUTTURA STRADALE	
STRATO DI USURA	0.20 mq
STRATO DI BINDER	0.28 mq
STRATO DI BASE	0.42 mq
STRATO DI FONDAZIONE	2.10 mq

MANUFATTI	
MAGRONE	0.16 mq

SEZIONE N. : 6

QT. PROGETTO : 444.305

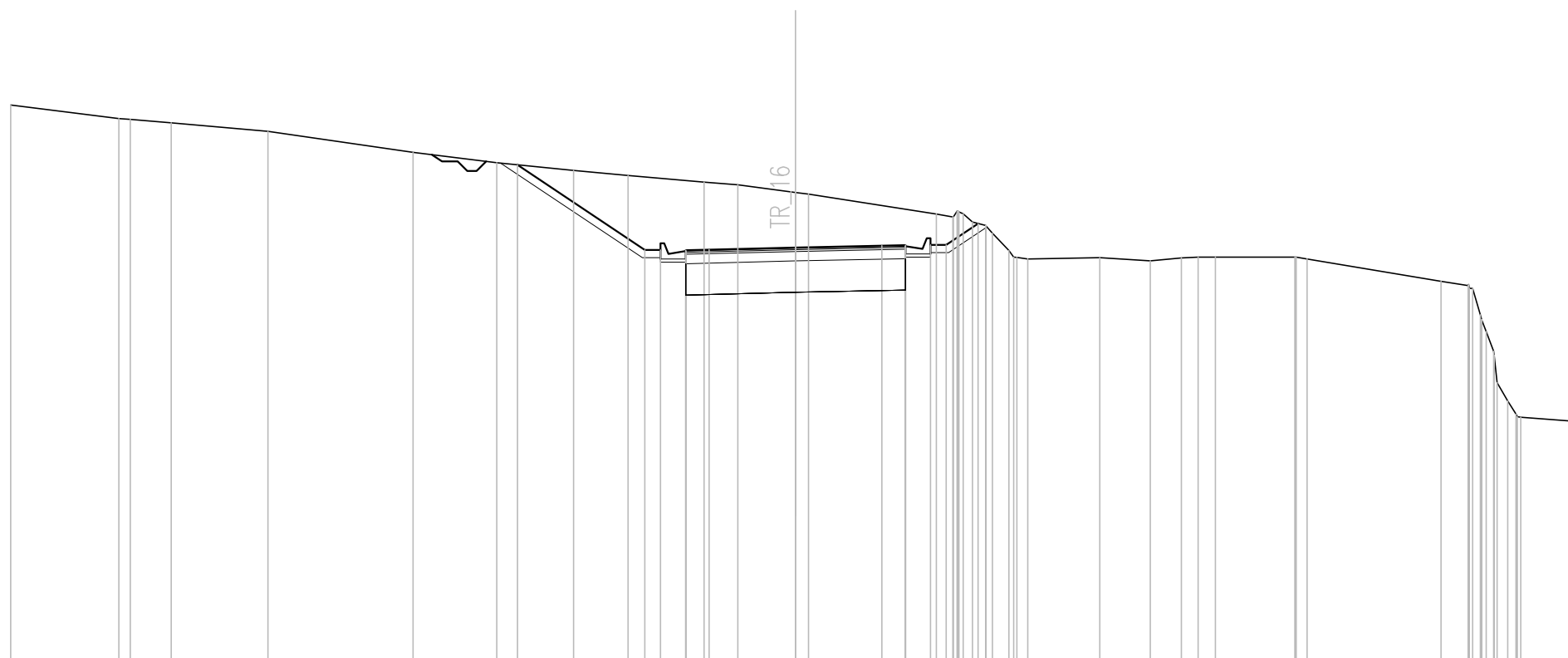
DIST.PROG. : 0+050.000

DIST.PREC. : 10.000

DIST.SUCC. : 10.000

SCALA 1:200

QT.RIF. 431.000




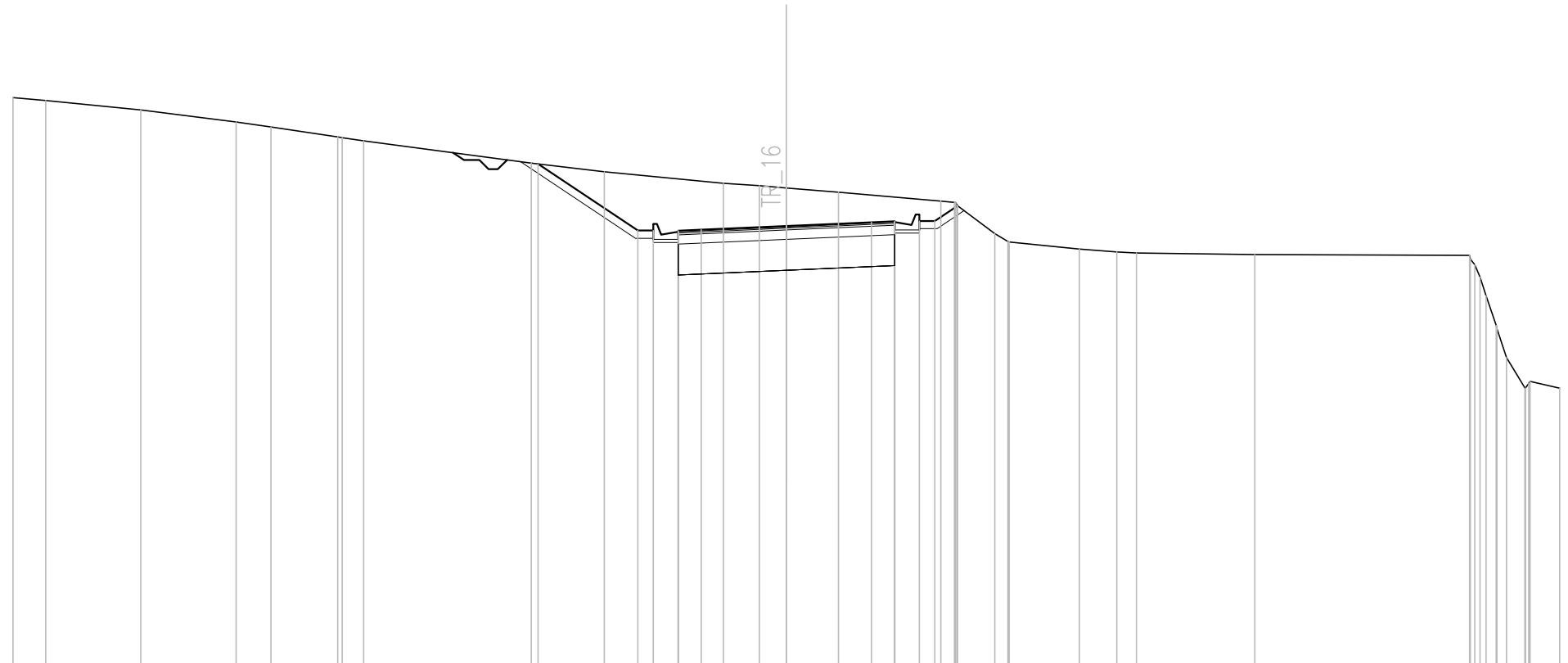
Q. PROG. STRATO SUP.								444.19 444.22 444.24		444.31		444.36 444.38 444.35										
Q. PROG. STR. SUP. TER. VEG.									446.94				444.39 444.39 445.07									
QUOTE TERRENO	448.84	448.41 448.39	448.27	448.00	447.33	447.00	446.76	446.60	444.23 444.23	446.39	446.30	446.05 446.00	445.37 445.28 445.11	444.76 444.21 443.94	443.98	443.88	443.97	444.00	444.00	444.00 443.94	443.22 443.09 441.63 439.42 438.90	438.75
DISTANZE PARZIALI STRATO SUP.										0.75	2.75	2.75	0.75									
DISTANZE PROG STRATO SUP.						-8.86		-4.80 -4.30					-4.30 4.80 5.82									
DISTANZE TERRENO	-25.00	-21.55 -21.19	-19.89	-16.80	-12.18	-9.51	-7.07	-5.34	-2.91 -1.83	0.00 0.41			4.48 5.01 5.64 6.27 6.79 7.40		9.69	11.30	12.29	12.83	13.38	15.91 16.30	20.57 21.43 22.00 22.69 23.10	25.00

<b>SCAVI E BONIFICHE</b>	
STERRO	20.10 mq
BONIFICA	7.00 mq
FOSSO (SEZ. OBBL.)	1.06 mq
<b>RILEVATI</b>	
TERRENO VEGETALE	1.45 mq
<b>SOVRASTRUTTURA STRADALE</b>	
STRATO DI USURA	0.20 mq
STRATO DI BINDER	0.28 mq
STRATO DI BASE	0.42 mq
STRATO DI FONDAZIONE	2.10 mq
<b>MANUFATTI</b>	
MAGRONE	0.16 mq

SEZIONE N. : 7  
 QT. PROGETTO : 444.248  
 DIST.PROG. : 0+060.000  
 DIST.PREC. : 10.000  
 DIST.SUCC. : 2.524

SCALA 1:200

QT.RIF. 430.000  




Q. PROG. STRATO SUP.								444.06	444.09	444.13		444.25	444.37	444.40																					
Q. PROG. STR. SUP. TER. VEG.							446.26	444.10	444.10								444.41	444.41	444.90																
QUOTE TERRENO	448.40	448.30	448.00	447.61	447.45	447.13	447.11	447.00		446.28	446.00		445.63	445.55	445.48	445.34		445.05	445.01	444.91	444.00	443.75		443.51	443.41	443.38		443.33		443.30	442.00	440.00	439.01	439.23	439.01
DISTANZE PARZIALI STRATO SUP.									0.75		2.75			2.75		0.75																			
DISTANZE PROG STRATO SUP.							-8.03	-4.80	-4.30									-4.30	-4.80	-5.54															
DISTANZE TERRENO	-25.00	-23.95	-20.87	-17.78	-16.66	-14.50	-14.36	-13.66		-8.25	-5.89		-2.03	-0.87	0.00	1.69		4.99	5.45	5.53	6.73	7.21		9.47	10.68	11.32		15.14		22.09	22.62	23.28	23.88	24.05	25.00





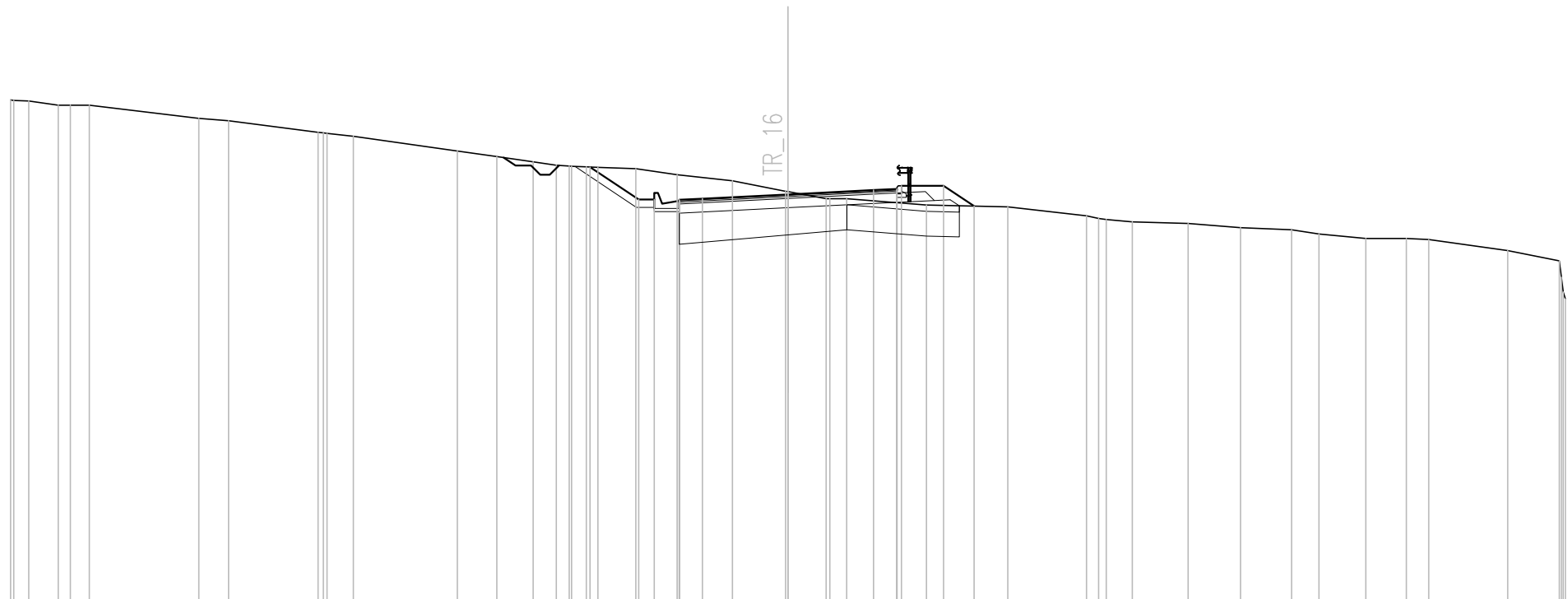


SCAVI E BONIFICHE	
STERRO	6.85 mq
SCOTICO	4.58 m
BONIFICA	9.02 mq
FOSSO (SEZ. OBBL.)	1.13 mq
RILEVATI	
RILEVATO	0.23 mq
TERRENO VEGETALE	1.15 mq
SOVRASTRUTTURA STRADALE	
STRATO DI USURA	0.20 mq
STRATO DI BINDER	0.28 mq
STRATO DI BASE	0.42 mq
STRATO DI FONDAZIONE	2.42 mq
MANUFATTI	
MAGRONE	0.15 mq

SEZIONE N. : 10  
 QT. PROGETTO : 444.134  
 DIST.PROG. : 0+080.000  
 DIST.PREC. : 10.000  
 DIST.SUCC. : 9.416

SCALA 1:200

QT.RIF. 431.000



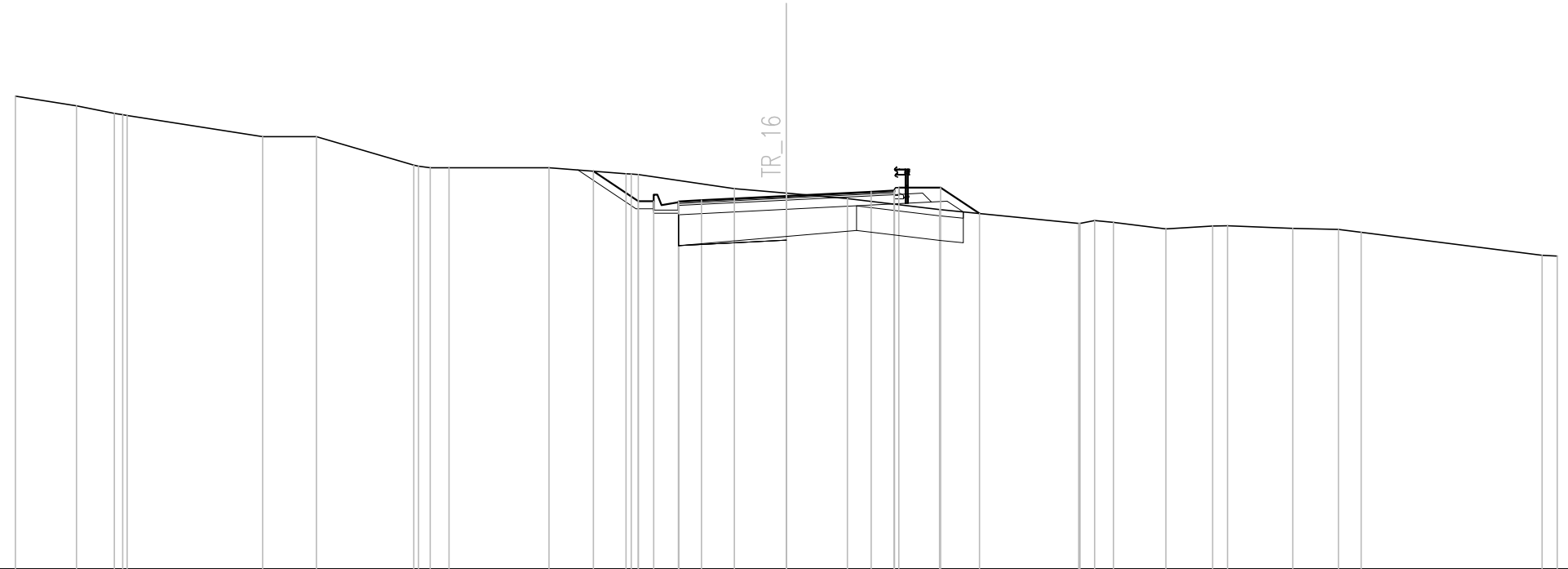
Q. PROG. STRATO SUP.										443.93	443.96	444.00		444.13		444.27	444.31	444.28																												
Q. PROG. STR. SUP. TER. VEG.																	444.41	444.41	443.76																											
QUOTE TERRENO	447.17	447.13	447.00	447.00			446.58	446.50		446.13	446.10	446.00		445.53	445.35	445.18	445.07	445.04	445.02	445.00	444.96	444.76	444.58	444.23	444.22	444.00	444.00		443.79		443.73		443.45	443.33	443.25	443.20	443.06	443.00	442.86	442.72	442.72	442.68	442.68	442.33	442.00	440.78
DISTANZE PARZIALI STRATO SUP.																							0.75	2.75		2.75		0.75																		
DISTANZE PROG STRATO SUP.																																														
DISTANZE TERRENO	-25.00	-24.41	-23.47	-22.47			-18.95	-17.99		-15.11	-14.82	-13.97		-10.63	-9.36	-8.20	-7.45	-6.96	-6.48	-6.11	-4.89	-3.56	-1.79		-0.08	0.00	1.23	1.89		-4.45		-7.07		-9.60	-10.23	-11.07	-12.87	-14.55	-16.19	-17.07	-18.58	-19.89	-20.60	-23.15	-24.80	-25.00

SCAVI E BONIFICHE	
STERRO	6.27 mq
SCOTICO	4.12 m
BONIFICA	9.28 mq
FOSSO (SEZ. OBBL.)	0.93 mq
RILEVATI	
RILEVATO	0.35 mq
TERRENO VEGETALE	1.18 mq
SOVRASTRUTTURA STRADALE	
STRATO DI USURA	0.20 mq
STRATO DI BINDER	0.28 mq
STRATO DI BASE	0.42 mq
STRATO DI FONDAZIONE	2.42 mq
MANUFATTI	
MAGRONE	0.15 mq

SEZIONE N. : 11  
 QT. PROGETTO : 444.081  
 DIST.PROG. : 0+089.416  
 DIST.PREC. : 9.416  
 DIST.SUCC. : 10.584

SCALA 1:200

QT.RIF. 432.000



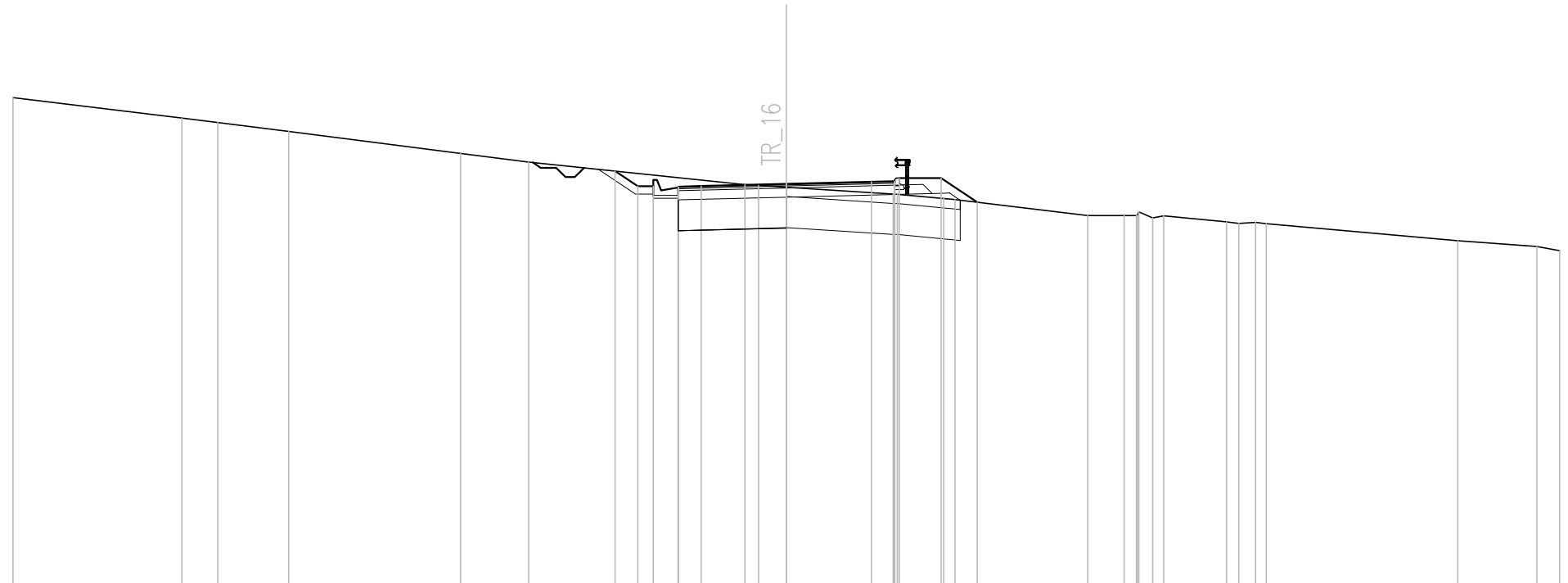
Q. PROG. STRATO SUP.											443.88	443.91	443.94	444.08	444.22	444.26	444.23											
Q. PROG. STR. SUP. TER. VEG.											444.89	443.92	443.92		444.36	444.36	443.51											
QUOTE TERRENO	447.32	447.00	446.76	446.69	446.00	446.00	445.08	445.00	445.00	445.00	444.80	444.77	444.32	444.17	444.00	443.64	443.64	443.19	443.29	443.23	443.02	443.11	443.12	443.03	443.00	442.90	442.16	442.13
DISTANZE PARZIALI STRATO SUP.												0.75	2.75	2.75	0.75													
DISTANZE PROG STRATO SUP.											-6.26	-4.80	-4.30			-3.65	-5.00											
DISTANZE TERRENO	-25.00	-23.02	-21.79	-21.38	-16.98	-15.24	-12.08	-11.55	-10.94	-7.70	-5.20	-4.80	-1.68	0.00	0.01	-1.98	-4.97	9.48	10.00	10.61	12.31	13.83	14.30	16.42	17.90	18.64	24.51	25.00

SCAVI E BONIFICHE	
STERRO	3.70 mq
SCOTICO	5.38 m
BONIFICA	9.15 mq
FOSSO (SEZ. OBBL.)	1.01 mq
RILEVATI	
RILEVATO	0.19 mq
TERRENO VEGETALE	0.97 mq
SOVRASTRUTTURA STRADALE	
STRATO DI USURA	0.20 mq
STRATO DI BINDER	0.28 mq
STRATO DI BASE	0.42 mq
STRATO DI FONDAZIONE	2.42 mq
MANUFATTI	
MAGRONE	0.15 mq

SEZIONE N. : 12  
 QT. PROGETTO : 444.020  
 DIST.PROG. : 0+100.000  
 DIST.PREC. : 10.584  
 DIST.SUCC. : 10.000

SCALA 1:200

QT.RIF. 431.000



Q. PROG. STRATO SUP.									443.90	443.93	444.02	444.09	444.11	444.08												
Q. PROG. STR. SUP. TER. VEG.									444.44	443.94	443.94		444.21	444.21	443.43											
QUOTE TERRENO	446.81	446.15	446.00	445.72	445.00	444.73			444.00	443.97	443.91	443.69	443.69	443.55	443.51	443.00	443.00	443.11	442.92	442.79	442.77	442.73	442.18	442.00	441.86	
DISTANZE PARZIALI STRATO SUP.										0.75	2.75	2.75	0.75													
DISTANZE PROG STRATO SUP.									-5.54	-4.80	-4.30		3.65	5.00	6.17											
DISTANZE TERRENO	-25.00	-19.54	-18.38	-16.08	-10.53	-8.34			-1.34	-0.90	0.00	3.46	3.59	5.09	5.45	9.74	10.92	11.40	11.84	12.20	14.23	15.17	15.51	21.70	24.26	25.00

SCAVI E BONIFICHE	
STERRO	3.07 mq
SCOTICO	5.64 m
BONIFICA	8.98 mq
FOSSO (SEZ. OBBL.)	1.11 mq

RILEVATI	
RILEVATO	0.24 mq
TERRENO VEGETALE	1.01 mq

SOVRASTRUTTURA STRADALE	
STRATO DI USURA	0.20 mq
STRATO DI BINDER	0.28 mq
STRATO DI BASE	0.42 mq
STRATO DI FONDAZIONE	2.42 mq

MANUFATTI	
MAGRONE	0.15 mq

SEZIONE N. : 13

QT. PROGETTO : 443.963

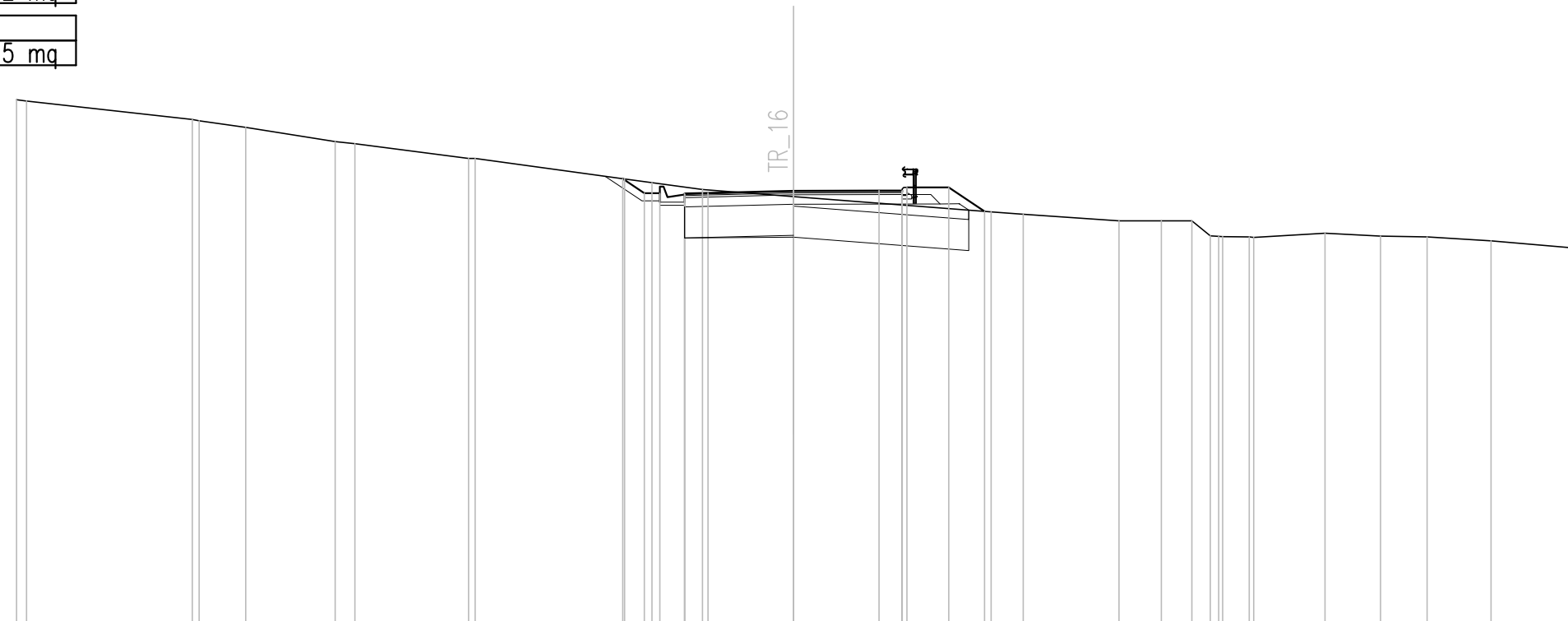
DIST.PROG. : 0+110.000

DIST.PREC. : 10.000

DIST.SUCC. : 10.000

SCALA 1:200

QT.RIF. 430.000



Q. PROG. STRATO SUP.						443.85	443.88	443.89		443.96		443.97	443.97	443.94											
Q. PROG. STR. SUP. TER. VEG.									444.35					444.07	444.07	443.30									
QUOTE TERRENO	446.89	446.85				446.25	446.21		446.00			445.55	445.48			445.00	445.00		444.34	444.34					
DISTANZE PARZIALI STRATO SUP.																				0.75	2.75				
DISTANZE PROG STRATO SUP.																					-5.49	-4.80	-4.30		
DISTANZE TERRENO	-25.00	-24.67				-19.34	-19.12		-17.62			-14.74	-14.11			-10.45	-10.24		-5.43	-4.55	-2.93				

SCAVI E BONIFICHE	
STERRO	4.65 mq
BONIFICA	8.23 mq
FOSSO (SEZ. OBBL.)	1.07 mq

RILEVATI	
TERRENO VEGETALE	1.01 mq

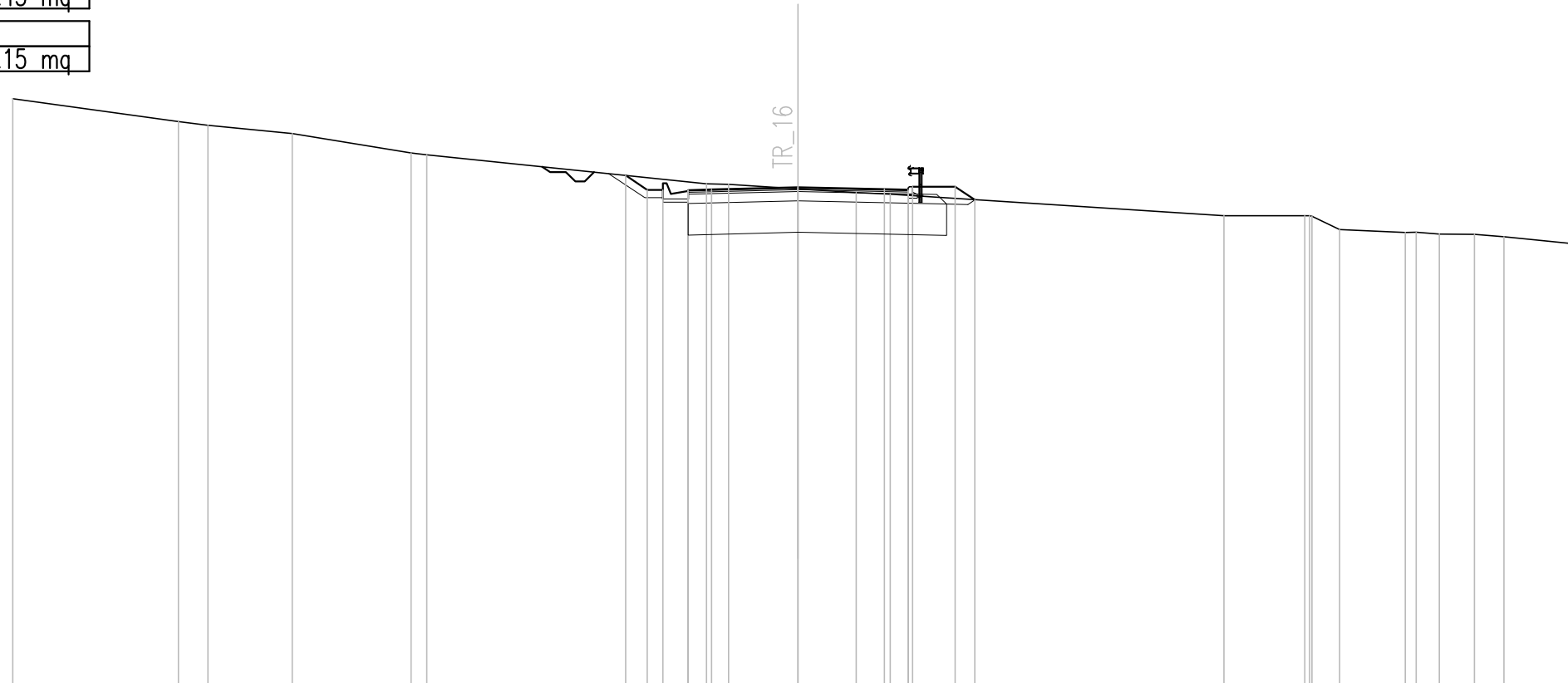
SOVRASTRUTTURA STRADALE	
STRATO DI USURA	0.20 mq
STRATO DI BINDER	0.28 mq
STRATO DI BASE	0.42 mq
STRATO DI FONDAZIONE	2.43 mq

MANUFATTI	
MAGRONE	0.15 mq

SEZIONE N. : 14  
 QT. PROGETTO : 443.906  
 DIST.PROG. : 0+120.000  
 DIST.PREC. : 10.000  
 DIST.SUCC. : 1.416

SCALA 1:200

QT.RIF. 428.000



Q. PROG. STRATO SUP.							443.79 443.82 443.84		443.91		443.85 443.83 443.80									
Q. PROG. STR. SUP. TER. VEG.							444.29 443.83 443.85				443.93 443.93 443.51									
QUOTE TERRENO	446.73	446.00	445.89	445.62	445.00 444.95		444.02 444.00		443.86	443.74	443.69		443.00	443.00 442.99	442.56	442.47 442.48	442.42	442.41	442.33	442.08
DISTANZE PARZIALI STRATO SUP.							0.75	2.75		2.75	0.75									
DISTANZE PROG STRATO SUP.							-5.49 -4.80 -4.30				-3.65		-5.00 -5.63							
DISTANZE TERRENO	-25.00	-19.73	-18.79	-16.10	-12.32 -11.82		-2.92 -2.21		0.00	1.85	2.94		13.56	16.14 16.36	17.24	19.34 19.68	20.42	21.54	22.47	25.00







SCAVI E BONIFICHE	
STERRO	20.07 mq
SCOTICO	7.03 m
BONIFICA	11.48 mq
FOSSO (SEZ. OBBL.)	0.57 mq

RILEVATI	
RILEVATO	1.73 mq
TERRENO VEGETALE	3.90 mq

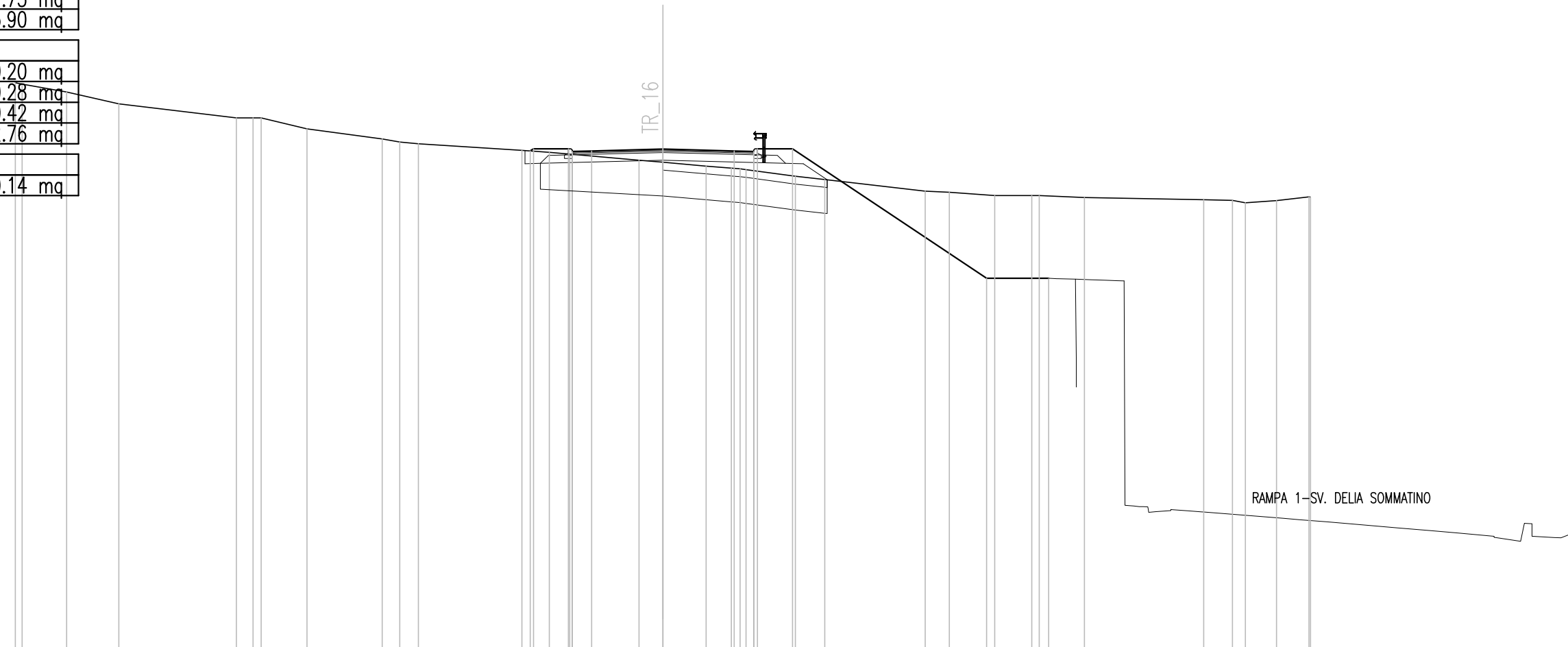
SOVRASTRUTTURA STRADALE	
STRATO DI USURA	0.20 mq
STRATO DI BINDER	0.28 mq
STRATO DI BASE	0.42 mq
STRATO DI FONDAZIONE	2.76 mq

MANUFATTI	
MAGRONE	0.14 mq

SEZIONE N. : 17  
 QT. PROGETTO : 443.792  
 DIST.PROG. : 0+140.000  
 DIST.PREC. : 10.000  
 DIST.SUCC. : 10.000

SCALA 1:200

QT.RIF. 424.000



Q. PROG. STRATO SUP.										443.67	443.72																																									
Q. PROG. STR. SUP. TER. VEG.										443.72	443.80																																									
QUOTE TERRENO	446.35	446.31	446.00	445.54		445.00	445.00	445.00	444.58		444.19	444.07	444.00			443.75	443.67	443.60		443.37	443.28		443.14	443.06	443.00		442.74	442.62		442.17	442.13		442.00	442.00	442.00	441.93		441.84	441.82	441.72		441.81	441.95	441.94								
DISTANZE PARZIALI STRATO SUP.																	0.75		2.75		2.75		0.75																													
DISTANZE PROG STRATO SUP.																																																				
DISTANZE TERRENO	-25.00	-24.74	-23.02	-21.01		-16.47	-15.83	-15.51	-13.74		-10.84	-10.16	-9.44			-5.45	-4.39	-3.60		-0.92	0.00		1.67	2.64	3.21		5.11	6.25		10.13	11.05		12.81	14.24	14.53	16.27		20.88	21.99	22.49		23.68	24.94	25.00								

SCAVI E BONIFICHE	
STERRO	5.33 mq
SCOTICO	10.70 m
BONIFICA	10.62 mq
FOSSO (SEZ. OBBL.)	0.58 mq

RILEVATI	
RILEVATO	1.72 mq
TERRENO VEGETALE	2.63 mq

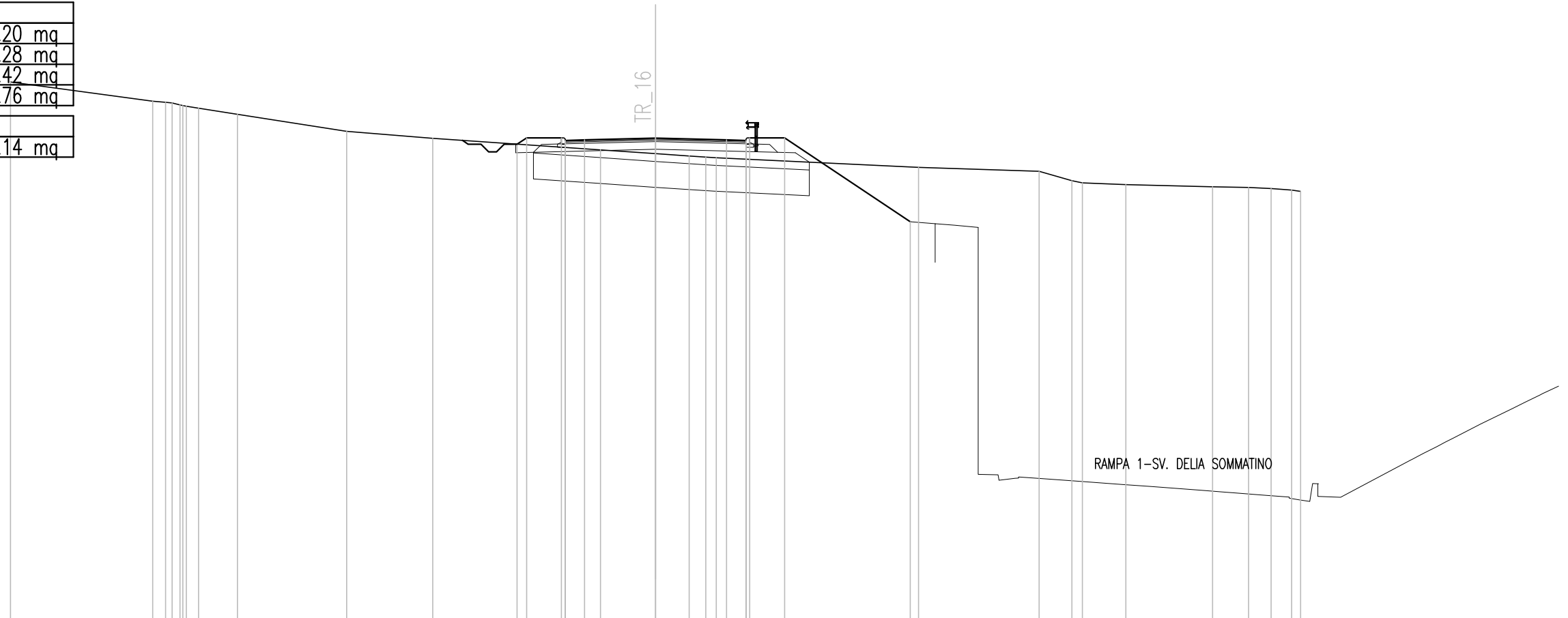
SOVRASTRUTTURA STRADALE	
STRATO DI USURA	0.20 mq
STRATO DI BINDER	0.28 mq
STRATO DI BASE	0.42 mq
STRATO DI FONDAZIONE	2.76 mq

MANUFATTI	
MAGRONE	0.14 mq

SEZIONE N. : 18  
 QT. PROGETTO : 443.735  
 DIST.PROG. : 0+150.000  
 DIST.PREC. : 10.000  
 DIST.SUCC. : 8.530

SCALA 1:200

QT.RIF. 425.000



Q. PROG. STRATO SUP.								443.62 443.65 443.67		443.74		443.67 443.65 443.62							
Q. PROG. STR. SUP. TER. VEG.								443.50 443.75		443.75		443.75	443.75		440.50				
QUOTE TERRENO	445.91	445.17 445.13 445.02 444.90	444.66	444.00	443.73		443.28		443.13	443.04 443.00 442.98				442.60		442.45	442.09 442.00	441.93	441.85 441.82 441.78 441.72 441.67
DISTANZE PARZIALI STRATO SUP.								0.75	2.75			0.75							
DISTANZE PROG STRATO SUP.								-5.37 -5.00		-3.65			-3.65	-5.00		9.87			
DISTANZE TERRENO	-25.00	-19.49 -18.99 -18.43 -17.71	-16.21	-11.97	-8.64		-2.14		0.00	1.30 1.95 2.35				10.19		14.87	16.14 16.54	18.22	21.59 22.98 23.86 24.65 25.00

SCAVI E BONIFICHE	
STERRO	1.41 mq
SCOTICO	10.49 m
BONIFICA	10.59 mq
FOSSO (SEZ. OBBL.)	0.61 mq

RILEVATI	
RILEVATO	1.63 mq
TERRENO VEGETALE	1.87 mq

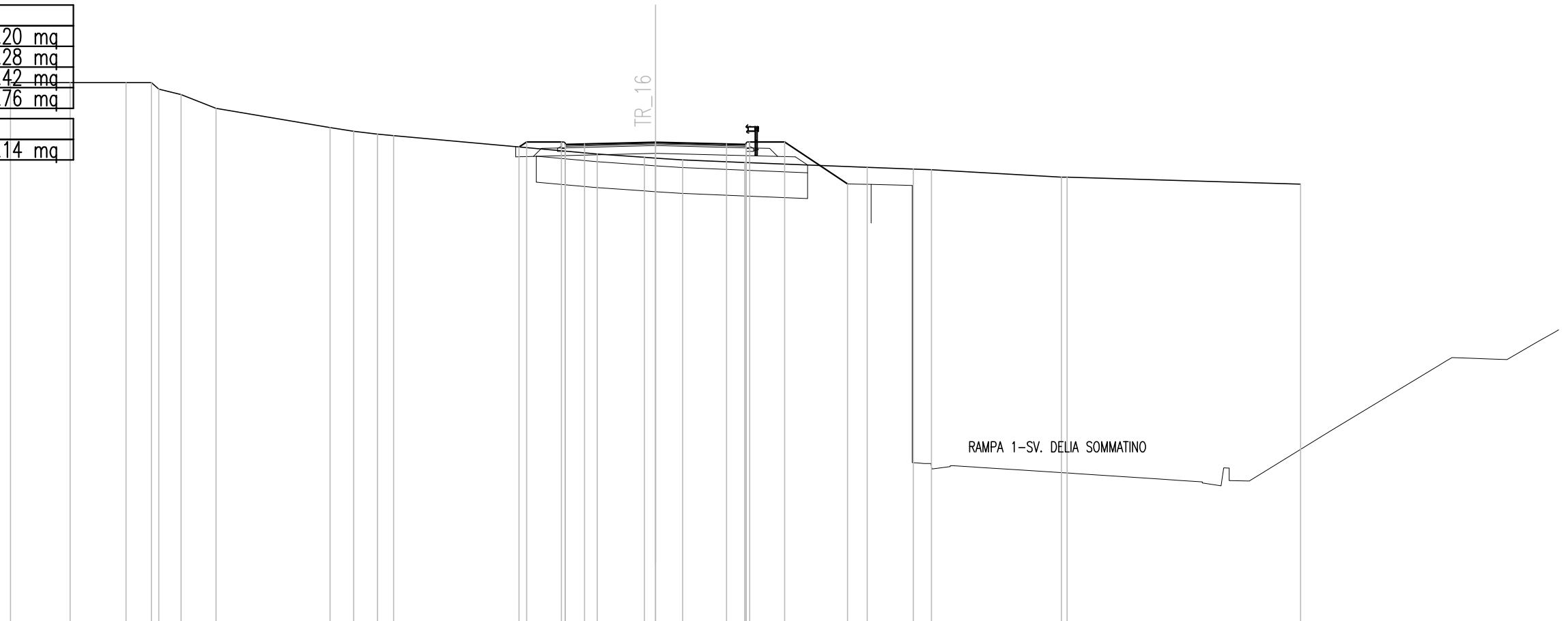
SOVRASTRUTTURA STRADALE	
STRATO DI USURA	0.20 mq
STRATO DI BINDER	0.28 mq
STRATO DI BASE	0.42 mq
STRATO DI FONDAZIONE	2.76 mq

MANUFATTI	
MAGRONE	0.14 mq

SEZIONE N. : 19  
 QT. PROGETTO : 443.686  
 DIST.PROG. : 0+158.530  
 DIST.PREC. : 8.530  
 DIST.SUCC. : 1.470

SCALA 1:200

QT.RIF. 425.000



Q. PROG. STRATO SUP.								443.57 443.60 443.62																				
Q. PROG. STR. SUP. TER. VEG.								443.50 443.70	443.70					443.70	443.70													
QUOTE TERRENO	446.00	446.00	446.00	446.00 445.75	445.53	445.00			444.26	444.11	444.00	443.94			443.23	443.10 443.07	443.00		442.90		442.71	442.65 442.62			442.33 442.33			442.06
DISTANZE PARZIALI STRATO SUP.															0.75	2.75	2.75		0.75									
DISTANZE PROG STRATO SUP.								-5.29 -5.00	-3.65										3.65	5.00		7.44						
DISTANZE TERRENO	-25.00	-22.69	-20.53	-19.54 -19.26	-18.39	-17.04			-12.62	-11.70	-10.78	-10.15			-2.26	-0.43 0.00	1.05		3.45	5.00		8.20	9.99 10.69			15.73 15.95		25.00

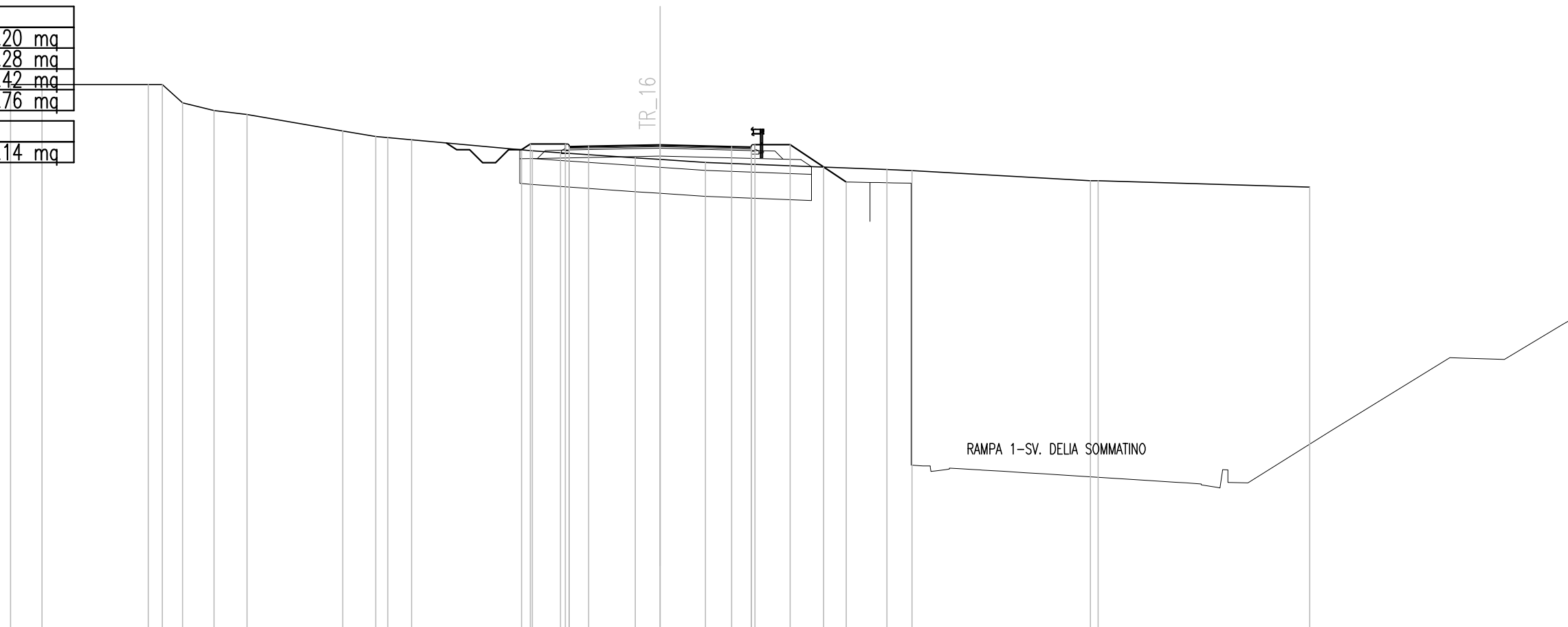
SEZIONE N. : 20  
 QT. PROGETTO : 443.678  
 DIST.PROG. : 0+160.000  
 DIST.PREC. : 1.470  
 DIST.SUCC. : 10.000

SCAVI E BONIFICHE	
STERRO	1.22 mq
SCOTICO	10.75 m
BONIFICA	11.22 mq
FOSSO (SEZ. OBBL.)	0.61 mq

RILEVATI	
RILEVATO	1.28 mq
TERRENO VEGETALE	1.78 mq

SOVRASTRUTTURA STRADALE	
STRATO DI USURA	0.20 mq
STRATO DI BINDER	0.28 mq
STRATO DI BASE	0.42 mq
STRATO DI FONDAZIONE	2.76 mq

MANUFATTI	
MAGRONE	0.14 mq



SCALA 1:200

QT.RIF. 425.000

Q. PROG. STRATO SUP.																										
Q. PROG. STR. SUP. TER. VEG.							443.49	443.71	443.71					443.69	443.69	442.25										
QUOTE TERRENO	446.00	446.00	446.00	446.00	445.30	445.00	444.84		444.21	444.00	443.96	443.87	443.45	443.38	443.18	443.12	443.00			442.82	442.73	442.69	442.30	442.30		442.06
DISTANZE PARZIALI STRATO SUP.														0.75	2.75	2.75	0.75									
DISTANZE PROG STRATO SUP.													-5.33	-5.00	-3.65											
DISTANZE TERRENO	-25.00	-23.79	-19.70	-19.16	-18.38	-17.17	-15.90		-12.22	-10.95	-10.48	-9.57	-4.92	-3.84	-0.96	0.00	1.75			6.29	8.73	9.69		16.56	16.86	25.00

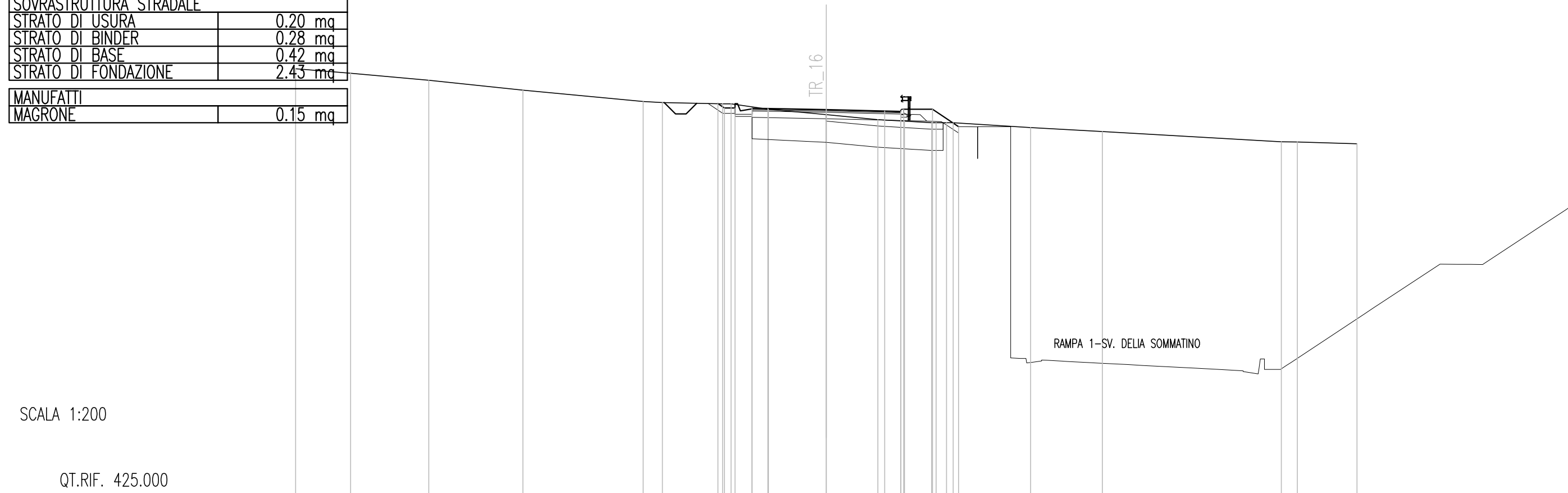
SCAVI E BONIFICHE	
STERRO	2.39 mq
SCOTICO	5.49 m
BONIFICA	9.20 mq
FOSSO (SEZ. OBBL.)	0.53 mq

RILEVATI	
RILEVATO	0.08 mq
TERRENO VEGETALE	1.11 mq

SOVRASTRUTTURA STRADALE	
STRATO DI USURA	0.20 mq
STRATO DI BINDER	0.28 mq
STRATO DI BASE	0.42 mq
STRATO DI FONDAZIONE	2.43 mq

MANUFATTI	
MAGRONE	0.15 mq

SEZIONE N. : 21  
 QT. PROGETTO : 443.621  
 DIST.PROG. : 0+170.000  
 DIST.PREC. : 10.000  
 DIST.SUCC. : 8.947



SCALA 1:200

QT.RIF. 425.000

Q. PROG. STRATO SUP.								443.65	443.67	443.62	443.55	443.53	443.50						
Q. PROG. STR. SUP. TER. VEG.								443.90	443.89	443.62	443.63	443.63	442.81						
QUOTE TERRENO	445.54	445.33	445.00	444.54	444.00	443.95	443.89	443.89	443.64	443.38	443.15	443.08	443.00	443.00	442.77	442.59	442.10	442.10	442.01
DISTANZE PARZIALI STRATO SUP.								0.75	2.75	2.75	0.75								
DISTANZE PROG STRATO SUP.							-5.11	-4.80	-4.30			3.65	5.00	6.23					
DISTANZE TERRENO	-25.00	-22.41	-18.72	-14.29	-8.63	-7.72	-4.89	-4.49	-2.73	0.00	2.43	3.68	4.96	5.67	9.62	13.00	21.43	22.19	25.00

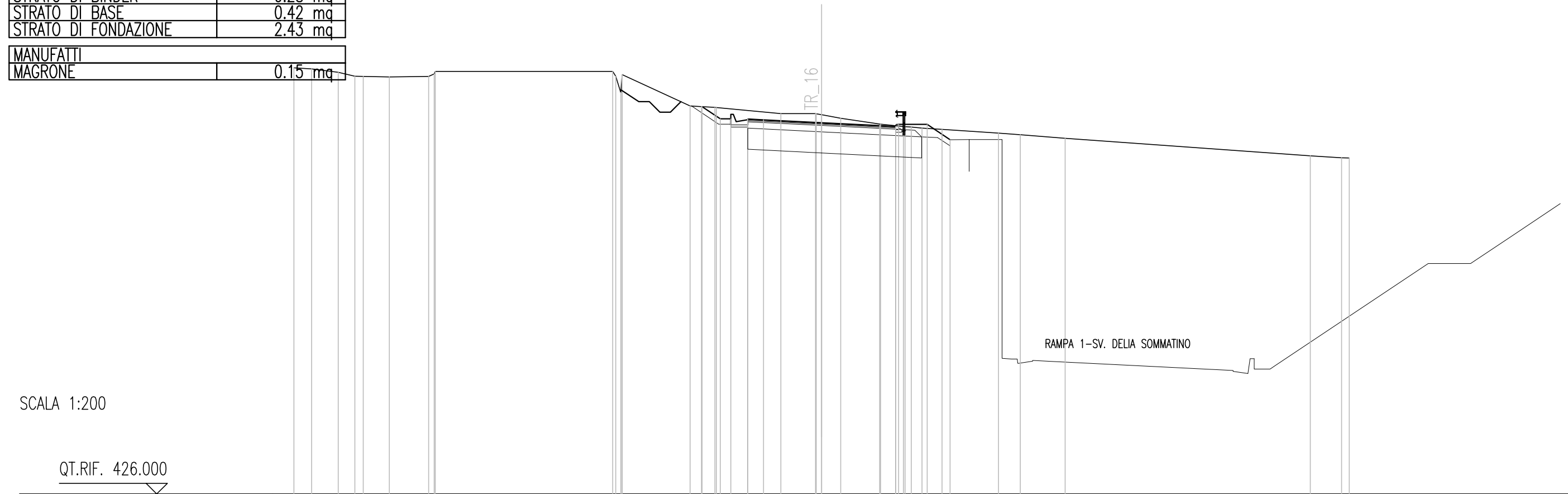
SCAVI E BONIFICHE	
STERRO	7.80 mq
BONIFICA	8.24 mq
FOSSO (SEZ. OBBL.)	1.45 mq

RILEVATI	
TERRENO VEGETALE	1.29 mq

SOVRASTRUTTURA STRADALE	
STRATO DI USURA	0.20 mq
STRATO DI BINDER	0.28 mq
STRATO DI BASE	0.42 mq
STRATO DI FONDAZIONE	2.43 mq

MANUFATTI	
MAGRONE	0.15 mq

SEZIONE N. : 22  
 QT. PROGETTO : 443.568  
 DIST.PROG. : 0+178.947  
 DIST.PREC. : 8.947  
 DIST.SUCC. : 1.053



SCALA 1:200

QT.RIF. 426.000

Q. PROG. STRATO SUP.					443.71	443.71		443.57		443.43	443.39	443.36																
Q. PROG. STR. SUP. TER. VEG.						444.33				443.49	443.49	442.77																
QUOTE TERRENO	446.17	446.12	445.96	445.77	445.74	446.00	445.84	445.84	444.37	444.33	444.30	443.75	443.75	444.00	444.00	443.95	443.78	443.50	443.39	443.31	443.26	443.08	443.00	442.83	442.00	441.91	441.90	
DISTANZE PARZIALI STRATO SUP.									0.75	2.75			2.75					0.75										
DISTANZE PROG STRATO SUP.										-5.66	-4.80	-4.30							3.65	5.00	6.09							
DISTANZE TERRENO	-25.00	-24.17	-22.90	-22.12	-21.72	-20.48	-18.62	-18.30	-9.90	-9.45	-6.23	-5.69	-5.06	-4.99	-1.93	-0.29	0.00	0.91	2.79	3.88	4.76	5.71	8.38	9.42	11.54	23.16	24.64	25.00

SCAVI E BONIFICHE	
STERRO	8.68 mq
BONIFICA	8.24 mq
FOSSO (SEZ. OBBL.)	1.35 mq

RILEVATI	
TERRENO VEGETALE	1.35 mq

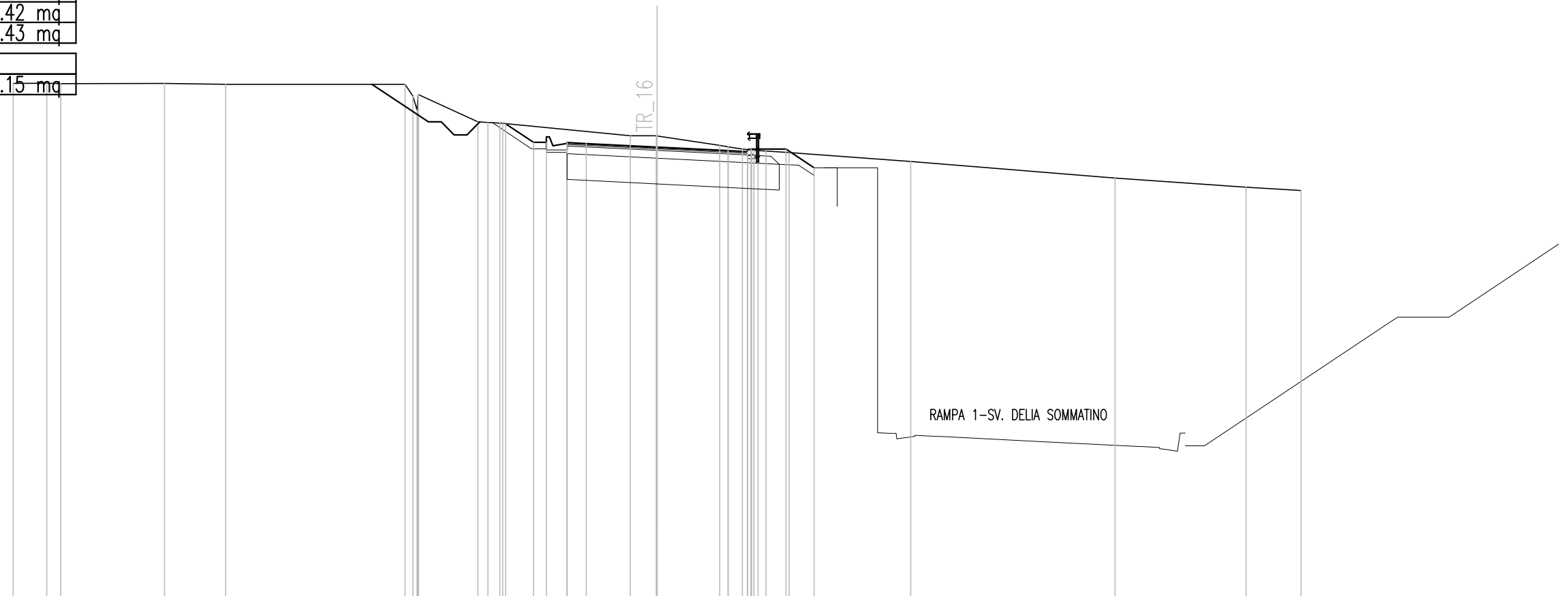
SOVRASTRUTTURA STRADALE	
STRATO DI USURA	0.20 mq
STRATO DI BINDER	0.28 mq
STRATO DI BASE	0.42 mq
STRATO DI FONDAZIONE	2.43 mq

MANUFATTI	
MAGRONE	0.15 mq

SEZIONE N. : 23  
 QT. PROGETTO : 443.560  
 DIST.PROG. : 0+180.000  
 DIST.PREC. : 1.053  
 DIST.SUCC. : 10.000

SCALA 1:200

QT.RIF. 426.000



Q. PROG. STRATO SUP.							443.70																								
Q. PROG. STR. SUP. TER. VEG.							443.74																								
QUOTE TERRENO	446.03	446.04	446.02		446.04	446.00		444.54	444.49	444.48			444.00	444.00	444.00		443.63	443.49	443.44	443.41	443.35		443.00		442.36		442.00	441.87			
DISTANZE PARZIALI STRATO SUP.							0.75		2.75				2.75				0.75														
DISTANZE PROG STRATO SUP.									-5.89	-4.80	-4.30						-3.65	-5.00	-6.10												
DISTANZE TERRENO	-25.00	-23.69	-23.16		-19.13	-16.75		-9.79	-8.37	-9.27			-6.96	-6.10	-5.99		-1.04	-0.03	0.00		2.42	3.31	3.76	4.22	-5.12		9.84		17.78	22.87	25.00



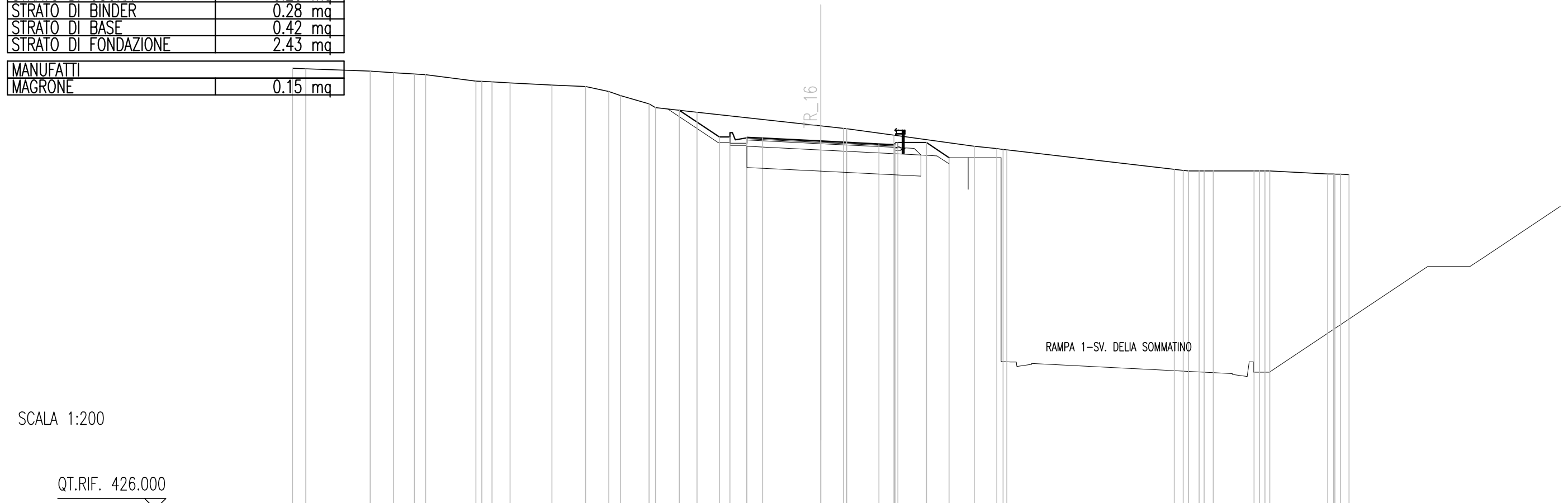
SCAVI E BONIFICHE	
STERRO	13.34 mq
BONIFICA	8.24 mq
FOSSO (SEZ. OBBL.)	1.09 mq

RILEVATI	
TERRENO VEGETALE	1.59 mq

SOVRASTRUTTURA STRADALE	
STRATO DI USURA	0.20 mq
STRATO DI BINDER	0.28 mq
STRATO DI BASE	0.42 mq
STRATO DI FONDAZIONE	2.43 mq

MANUFATTI	
MAGRONE	0.15 mq

SEZIONE N. : 24  
 QT. PROGETTO : 443.422  
 DIST.PROG. : 0+190.000  
 DIST.PREC. : 10.000  
 DIST.SUCC. : 10.000



SCALA 1:200

QT.RIF. 426.000

Q. PROG. STRATO SUP.												443.57 443.60 443.56	443.42	443.28 443.25 443.22																								
Q. PROG. STR. SUP. TER. VEG.												444.87	443.61 443.61												443.35 443.35 442.63													
QUOTE TERRENO	446.87 446.83	446.72		446.65	446.59 446.55	446.26	446.22	446.17	446.07	446.00	445.77 445.57	445.18 445.00	444.78			444.13	444.02 444.00	443.69			443.17	443.06 443.00	442.08	442.00 442.00	442.00 442.00	441.86 441.85 441.82												
DISTANZE PARZIALI STRATO SUP.												0.75	2.75			2.75	0.75																					
DISTANZE PROG STRATO SUP.												-6.70	-4.80 -4.30												3.65	5.00	6.07											
DISTANZE TERRENO	-25.00 -24.37	-21.33		-20.22	-19.23 -18.70	-16.32	-15.56	-14.71	-12.72	-11.13	-10.03 -9.47	-8.13 -7.83	-5.86			0.00	1.07 1.23	3.46			7.27	8.33 8.81	16.73	17.40 17.90	18.58	20.50 21.92 21.23	23.99 24.60 25.00											

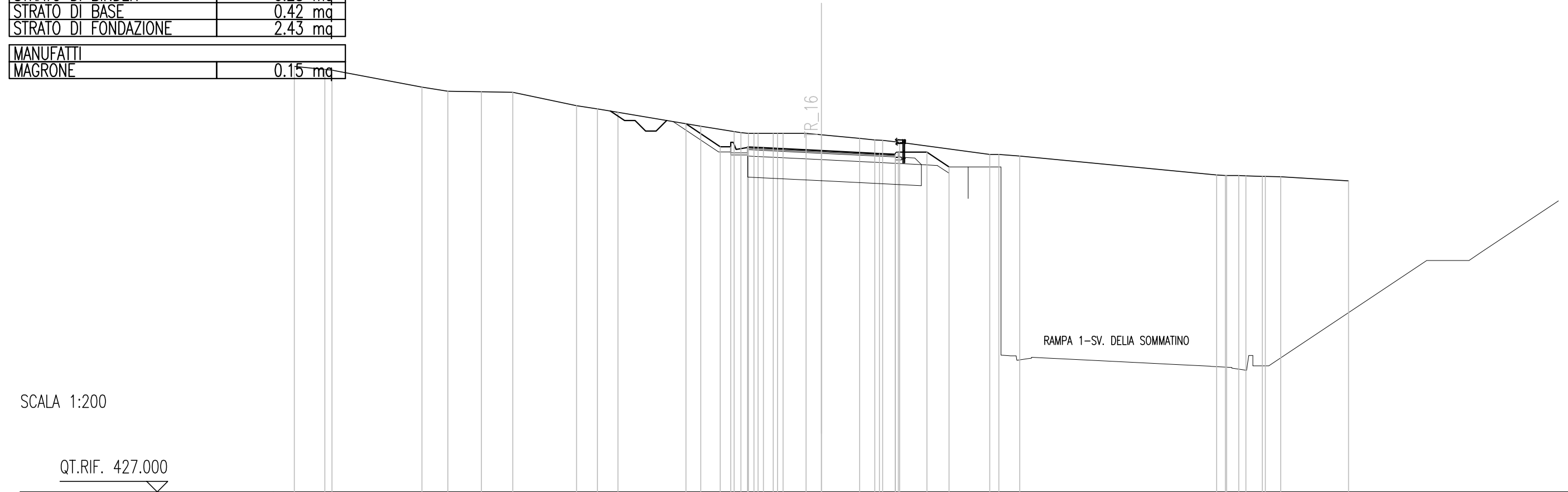
SCAVI E BONIFICHE	
STERRO	12.94 mq
BONIFICA	8.24 mq
FOSSO (SEZ. OBBL.)	0.73 mq

RILEVATI	
TERRENO VEGETALE	1.50 mq

SOVRASTRUTTURA STRADALE	
STRATO DI USURA	0.20 mq
STRATO DI BINDER	0.28 mq
STRATO DI BASE	0.42 mq
STRATO DI FONDAZIONE	2.43 mq

MANUFATTI	
MAGRONE	0.15 mq

SEZIONE N. : 25  
 QT. PROGETTO : 443.185  
 DIST.PROG. : 0+200.000  
 DIST.PREC. : 10.000  
 DIST.SUCC. : 10.000



SCALA 1:200

QT.RIF. 427.000

Q. PROG. STRATO SUP.									443.35 443.36 443.32					443.05 443.01 442.98																
Q. PROG. STR. SUP. TER. VEG.								444.46	443.37 443.37					443.11	443.11	442.41														
QUOTE TERRENO	447.17	447.03 447.00		446.19	446.00	445.97	445.95	445.32	445.16	445.00		444.34	444.09 444.00 444.00	444.00	444.00	444.00	443.93	443.77	443.69 443.67	443.58			442.03 442.00	442.00	441.98	441.96 441.96 441.94		441.75		
DISTANZE PARZIALI STRATO SUP.									0.75	2.75				2.75	0.75															
DISTANZE PROG STRATO SUP.								-6.43	-4.80 -4.30											3.65	5.00	6.05								
DISTANZE TERRENO	-25.00	-23.55 -23.22		-18.94	-17.72	-16.12	-14.64	-11.61	-10.63	-9.65		-5.72	-4.14 -3.46 -3.01	-2.29	-1.82	-0.73	0.00	1.81	2.53 2.91	3.71					18.74 19.22 19.79	20.13	20.91	21.95 21.78		-25.00

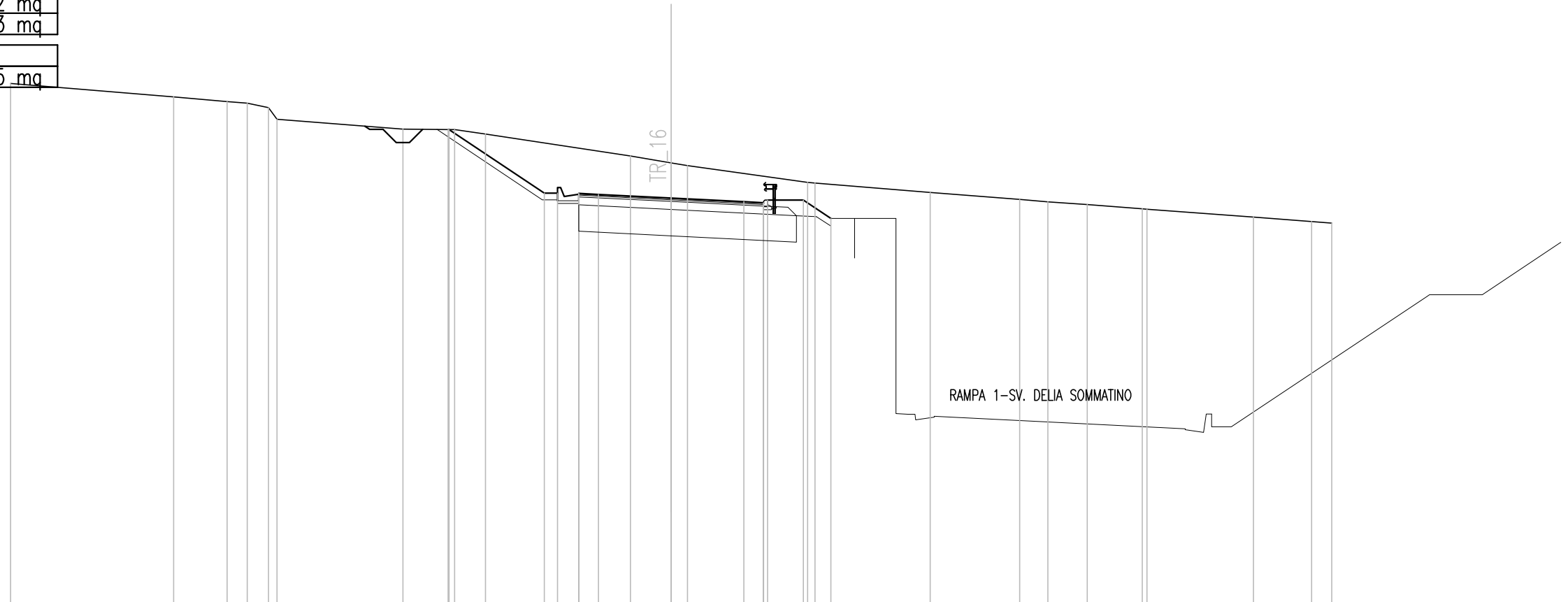


SCAVI E BONIFICHE	
STERRO	23.28 mq
BONIFICA	8.24 mq
FOSSO (SEZ. OBBL.)	0.53 mq
RILEVATI	
TERRENO VEGETALE	2.09 mq
SOVRASTRUTTURA STRADALE	
STRATO DI USURA	0.20 mq
STRATO DI BINDER	0.28 mq
STRATO DI BASE	0.42 mq
STRATO DI FONDAZIONE	2.43 mq
MANUFATTI	
MAGRONE	0.15 mq

SEZIONE N. : 27  
 QT. PROGETTO : 442.411  
 DIST.PROG. : 0+220.000  
 DIST.PREC. : 10.000  
 DIST.SUCC. : 10.000

SCALA 1:200

QT.RIF. 427.000



Q. PROG. STRATO SUP.								442.56	442.59	442.55		442.41	442.27	442.24	442.21																						
Q. PROG. STR. SUP. TER. VEG.								442.60	442.60					442.34	442.34	441.64																					
QUOTE TERRENO	446.74		446.24	446.06	446.00	445.83	445.39		445.01	445.00	445.00	444.83		444.00	443.74	443.64			443.00	442.98		442.62		442.36	442.27	442.16	442.00	441.99		441.69	441.52	441.46					
DISTANZE PARZIALI STRATO SUP.											0.75	2.75		2.75	0.75																						
DISTANZE PROG STRATO SUP.										8.41			4.80	4.30						3.65	5.00	6.05															
DISTANZE TERRENO	25.00		18.83	16.80	16.04	15.24	14.92		10.15	8.44	8.20	7.03			1.54	0.00	0.62			5.17	5.45		9.80		13.19	14.26	15.74	17.83	18.00		22.04	24.24	25.00				

SCAVI E BONIFICHE	
STERRO	22.98 mq
BONIFICA	8.24 mq
FOSSO (SEZ. OBBL.)	0.67 mq

RILEVATI	
TERRENO VEGETALE	1.93 mq

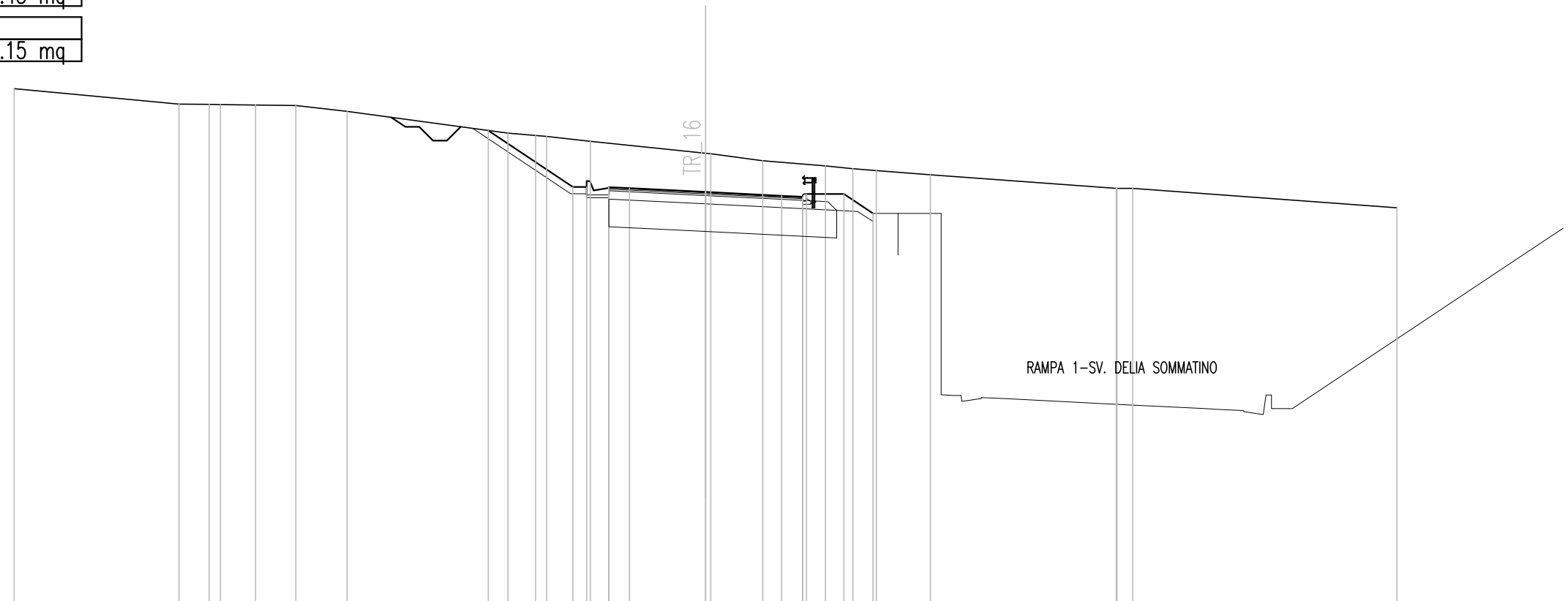
SOVRASTRUTTURA STRADALE	
STRATO DI USURA	0.20 mq
STRATO DI BINDER	0.28 mq
STRATO DI BASE	0.42 mq
STRATO DI FONDAZIONE	2.43 mq

MANUFATTI	
MAGRONE	0.15 mq

SEZIONE N. : 28  
 QT. PROGETTO : 441.873  
 DIST.PROG. : 0+230.000  
 DIST.PREC. : 10.000  
 DIST.SUCC. : 10.000

SCALA 1:200

QT.RIF. 427.000



Q. PROG. STRATO SUP.										442.02	442.05	442.01		441.87		441.74	441.70	441.67								
Q. PROG. STR. SUP. TER. VEG.										444.10	442.06	442.06				441.80	441.80	441.09								
QUOTE TERRENO	445.61		445.05	445.05	445.04	445.02	445.00	444.79		444.00	443.92	443.88	443.70		443.27	443.25	443.00	442.82	442.71	442.65	442.50			442.00	442.00	441.30
DISTANZE PARZIALI STRATO SUP.													0.75	2.75		2.75	0.75									
DISTANZE PROG STRATO SUP.									-7.86		-4.80	-4.30					3.65	5.00	6.06							
DISTANZE TERRENO	-25.00		-19.04	-17.95	-17.54	-16.28	-14.82	-12.96		-7.15	-6.15	-5.75	-4.17		0.00	0.18	2.07	4.33	5.33	6.17	8.13			14.85	15.44	25.00

SEZIONE N. : 29

QT. PROGETTO : 441.234

DIST.PROG. : 0+240.000

DIST.PREC. : 10.000

DIST.SUCC. : 10.000

SCAVI E BONIFICHE	
STERRO	22.44 mq
BONIFICA	8.24 mq
FOSSO (SEZ. OBBL.)	0.58 mq

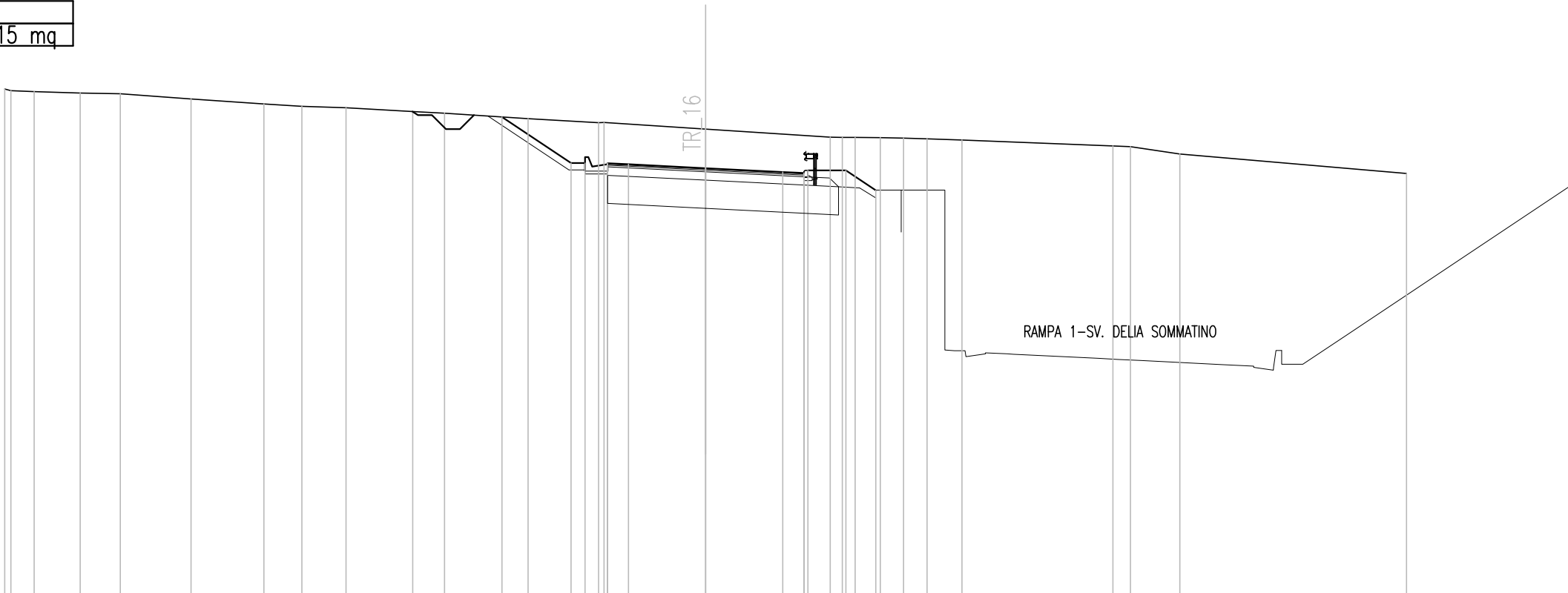
RILEVATI	
TERRENO VEGETALE	1.76 mq

SOVRASTRUTTURA STRADALE	
STRATO DI USURA	0.20 mq
STRATO DI BINDER	0.28 mq
STRATO DI BASE	0.42 mq
STRATO DI FONDAZIONE	2.43 mq

MANUFATTI	
MAGRONE	0.15 mq

SCALA 1:200

QT.RIF. 426.000



Q. PROG. STRATO SUP.													441.38	441.41	441.37			441.23		441.10	441.06	441.03										
Q. PROG. STR. SUP. TER. VEG.										443.06			441.42	441.42							441.16	441.16	440.44									
QUOTE TERRENO	444.06	444.00	443.97	443.92	443.89	443.70	443.53	443.44	443.39	443.26	443.20		443.00	442.86	442.86	442.87		442.63			442.34	442.33	442.32	442.30	442.28	442.24			442.03	442.00	441.74	441.04
DISTANZE PARZIALI STRATO SUP.														0.75	2.75		2.75		2.75	0.75												
DISTANZE PROG STRATO SUP.												-7.26		-4.80	-4.30					3.65	5.00	6.07										
DISTANZE TERRENO	-25.00	-24.78	-23.96	-22.31	-20.88	-18.35	-15.76	-14.41	-12.83	-10.45	-9.31		-6.33	-3.82	-3.63		0.00			-4.44	-5.33	-6.23	-7.06	-7.90	-9.14			-14.53	-15.15	-16.91	-25.00	

SCAVI E BONIFICHE	
STERRO	23.91 mq
BONIFICA	8.24 mq
FOSSO (SEZ. OBBL.)	0.59 mq

RILEVATI	
TERRENO VEGETALE	1.60 mq

SOVRASTRUTTURA STRADALE	
STRATO DI USURA	0.20 mq
STRATO DI BINDER	0.28 mq
STRATO DI BASE	0.42 mq
STRATO DI FONDAZIONE	2.43 mq

MANUFATTI	
MAGRONE	0.15 mq

SEZIONE N. : 30

QT. PROGETTO : 440.501

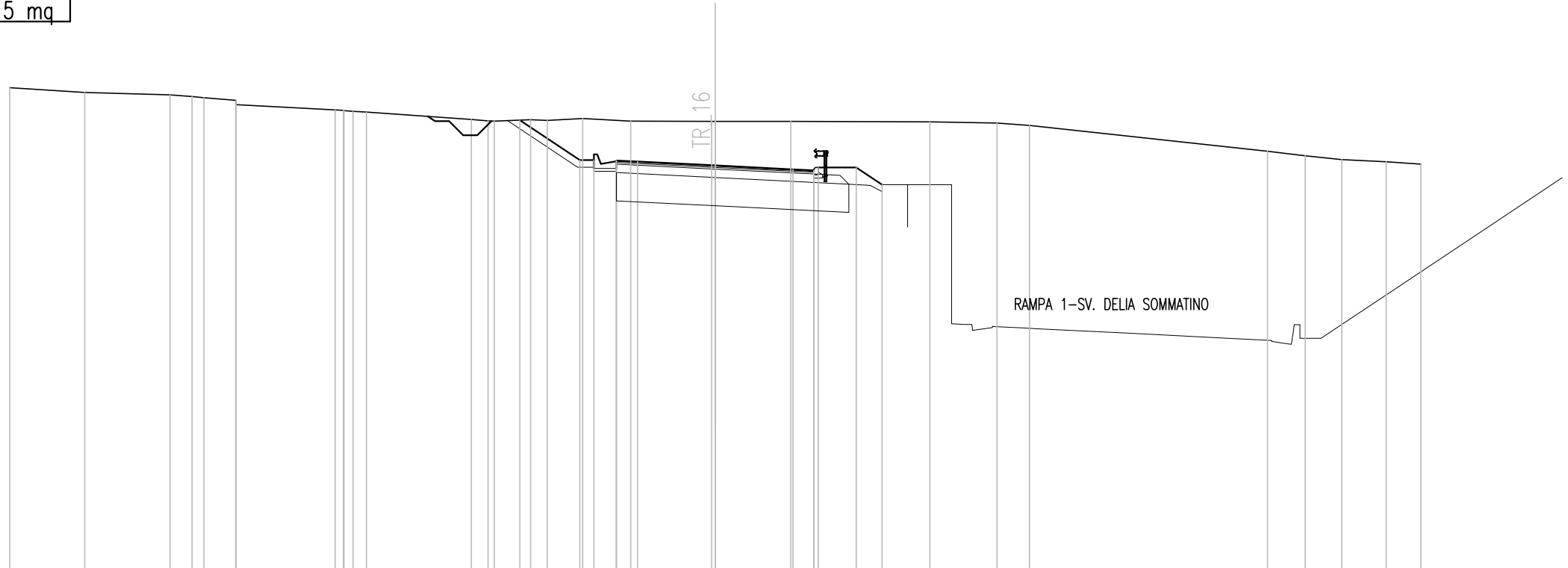
DIST.PROG. : 0+250.000

DIST.PREC. : 10.000

DIST.SUCC. : 2.711

SCALA 1:200

QT.RIF. 426.000



Q. PROG. STRATO SUP.																																				
Q. PROG. STR. SUP. TER. VEG.																																				
QUOTE TERRENO	443.25	443.08	443.00	442.94	442.90	442.81	442.65		442.47	442.42	442.39		442.13	442.08	442.07	442.12	442.09	442.16	442.07	442.07	442.06			442.04		442.00	441.92			441.00	440.84	440.71	440.63	440.54		
DISTANZE PARZIALI STRATO SUP.													0.75	2.75		2.75						0.75														
DISTANZE PROG STRATO SUP.																-6.92	-4.80	-4.30																		
DISTANZE TERRENO	-25.00	-22.34	-19.32	-18.54	-18.11	-16.98	-16.98		-13.47	-12.83	-12.36		-8.64	-8.05	-7.82	-6.54	-5.95	-4.69	-2.99				-0.13	0.00	2.68							19.57	20.90	22.20	23.77	25.00

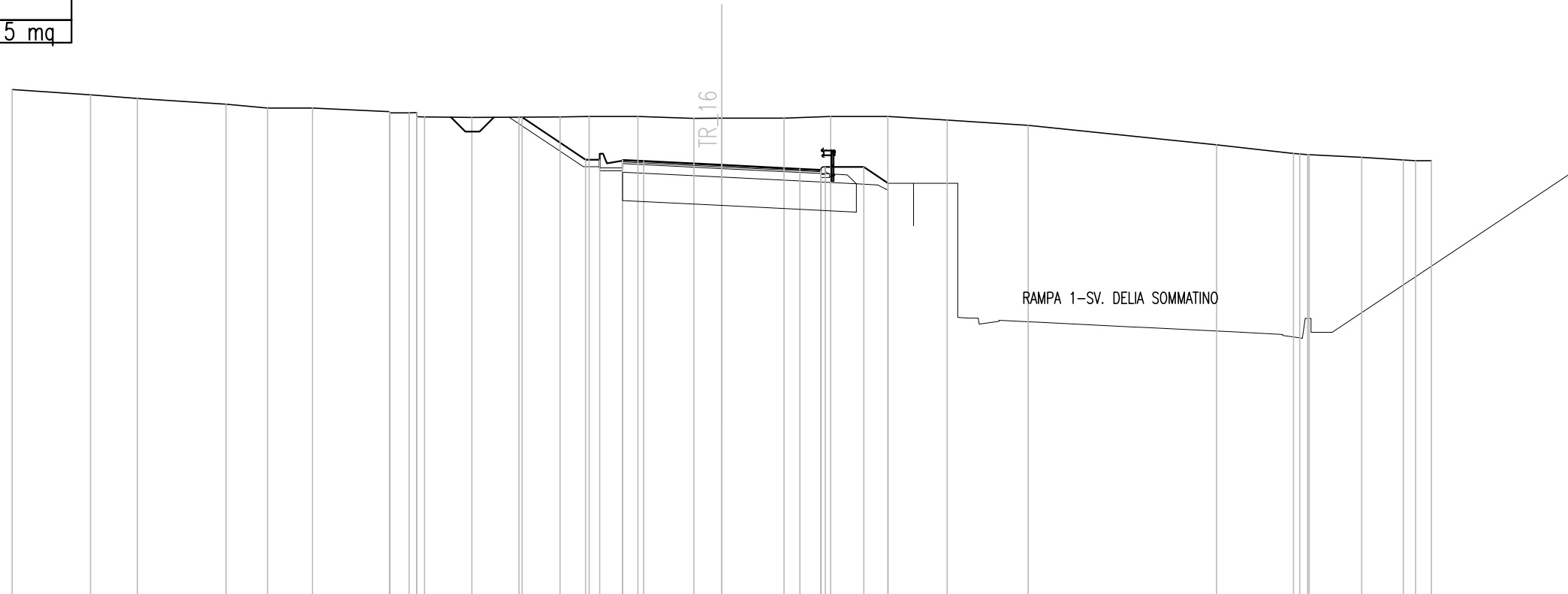
SCAVI E BONIFICHE	
STERRO	25.11 mq
BONIFICA	8.24 mq
FOSSO (SEZ. OBBL.)	0.51 mq

RILEVATI	
TERRENO VEGETALE	1.62 mq

SOVRASTRUTTURA STRADALE	
STRATO DI USURA	0.20 mq
STRATO DI BINDER	0.28 mq
STRATO DI BASE	0.42 mq
STRATO DI FONDAZIONE	2.43 mq

MANUFATTI	
MAGRONE	0.15 mq

SEZIONE N. : 31  
 QT. PROGETTO : 440.296  
 DIST.PROG. : 0+252.711  
 DIST.PREC. : 2.711  
 DIST.SUCC. : 7.289



SCALA 1:200

QT.RIF. 425.000

Q. PROG. STRATO SUP.																																		
Q. PROG. STR. SUP. TER. VEG.																								440.44 440.47 440.43										
QUOTE TERRENO	442.95	442.76	442.64	442.43	442.30	442.30	442.17	442.13	442.14	441.99	441.97	441.97	441.97	441.99	442.00	440.48	440.48	442.00	441.94	441.94	441.94	442.00	440.22	440.22	440.00	441.87	441.69	441.00	440.70	440.66	440.65	440.56	440.47	440.44
DISTANZE PARZIALI STRATO SUP.																0.75	2.75	2.75	0.75															
DISTANZE PROG STRATO SUP.												-7.04	-4.80	-4.30	-3.65	-5.00	-5.86																	
DISTANZE TERRENO	-25.00	-22.24	-20.59	-17.47	-16.00	-14.42	-11.71	-11.69	-10.74	-10.48	-8.80	-7.14	-5.70	-4.68	-2.95	-0.98	0.00	-2.19	3.83	5.85	7.95	10.80	17.43	20.14	20.64	20.70	22.54	24.01	25.00					



<b>SCAVI E BONIFICHE</b>	
STERRO	20.76 mq
BONIFICA	8.23 mq
FOSSO (SEZ. OBBL.)	0.56 mq
<b>RILEVATI</b>	
TERRENO VEGETALE	1.58 mq
<b>SOVRASTRUTTURA STRADALE</b>	
STRATO DI USURA	0.20 mq
STRATO DI BINDER	0.28 mq
STRATO DI BASE	0.42 mq
STRATO DI FONDAZIONE	2.43 mq
<b>MANUFATTI</b>	
MAGRONE	0.15 mq

SEZIONE N. : 32

QT. PROGETTO : 439.745

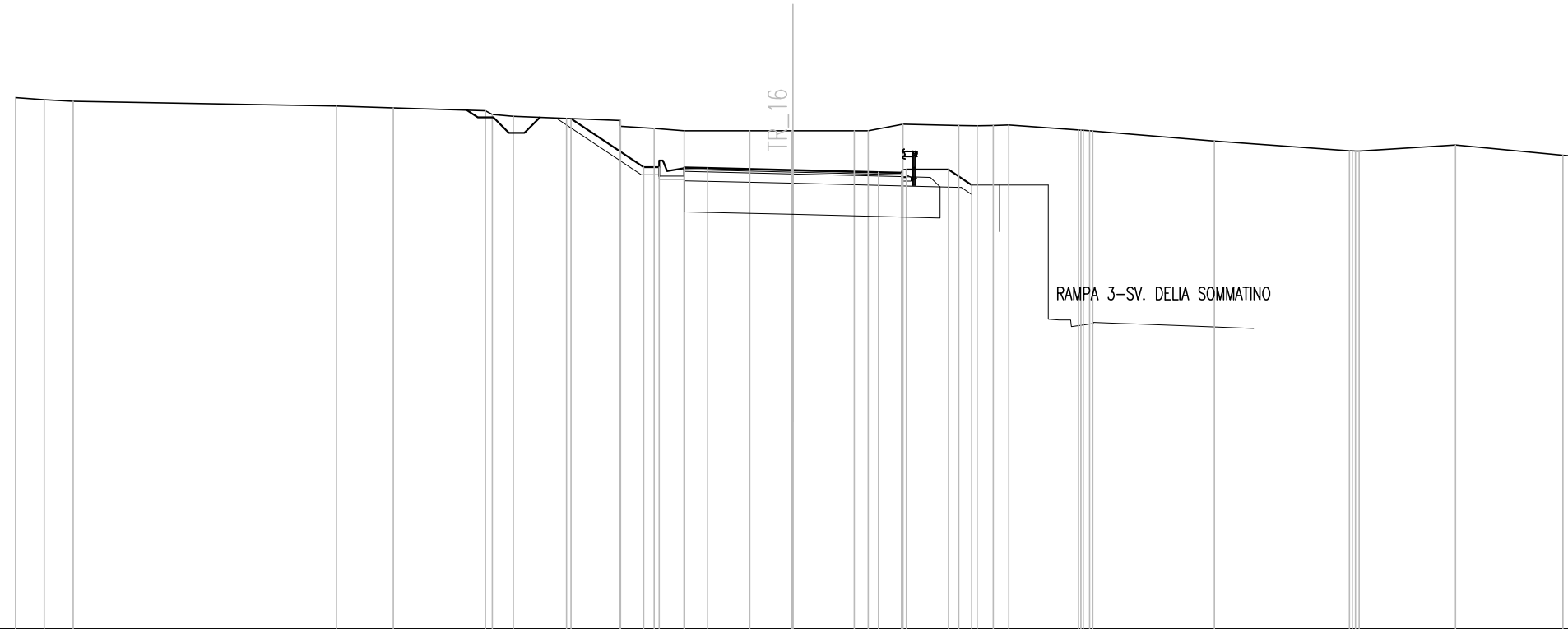
DIST.PROG. : 0+260.000

DIST.PREC. : 7.289

DIST.SUCC. : 10.000

SCALA 1:200

QT.RIF. 425.000



Q. PROG. STRATO SUP.						439.80	439.80	439.81		439.74	439.68	439.66	439.63																	
Q. PROG. STR. SUP. TER. VEG.				441.39		439.84	439.84				439.76	439.76	439.26																	
QUOTE TERRENO	442.07	442.00	441.95		441.80	441.74	441.65	441.53	441.47	441.40	441.33	441.15	441.07	441.00	441.00	441.00	441.22	441.18	441.16	441.17	441.19	441.03	440.99	440.67	440.36	440.35	440.55	440.22	440.20	
DISTANZE PARZIALI STRATO SUP.								0.75	2.75	2.75	0.75																			
DISTANZE PROG STRATO SUP.					-7.13		-4.80	-4.30				3.65	5.00	5.75																
DISTANZE TERRENO	-25.00	-24.07	-23.14		-14.68	-12.85	-9.89	-9.67	-8.99	-7.28	-5.55	-5.35	-4.47	-3.50	-1.39	-0.04	1.97	3.54	5.33	5.93	6.44	6.94	9.18	9.64	13.55	17.90	18.21	21.31	24.76	25.00

SCAVI E BONIFICHE	
STERRO	19.22 mq
BONIFICA	8.23 mq
FOSSO (SEZ. OBBL.)	0.69 mq

RILEVATI	
TERRENO VEGETALE	1.71 mq

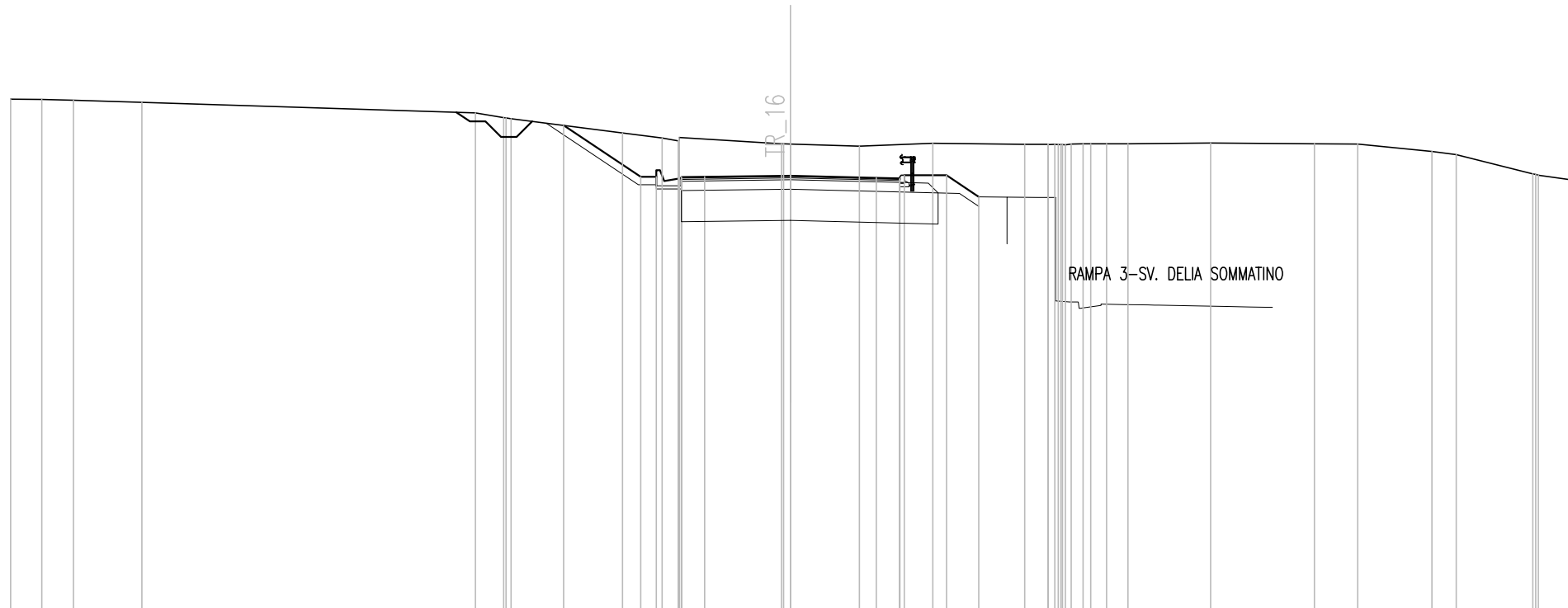
SOVRASTRUTTURA STRADALE	
STRATO DI USURA	0.20 mq
STRATO DI BINDER	0.28 mq
STRATO DI BASE	0.42 mq
STRATO DI FONDAZIONE	2.43 mq

MANUFATTI	
MAGRONE	0.15 mq

SEZIONE N. : 33  
 QT. PROGETTO : 438.989  
 DIST.PROG. : 0+270.000  
 DIST.PREC. : 10.000  
 DIST.SUCC. : 3.128

SCALA 1:200

QT.RIF. 425.000



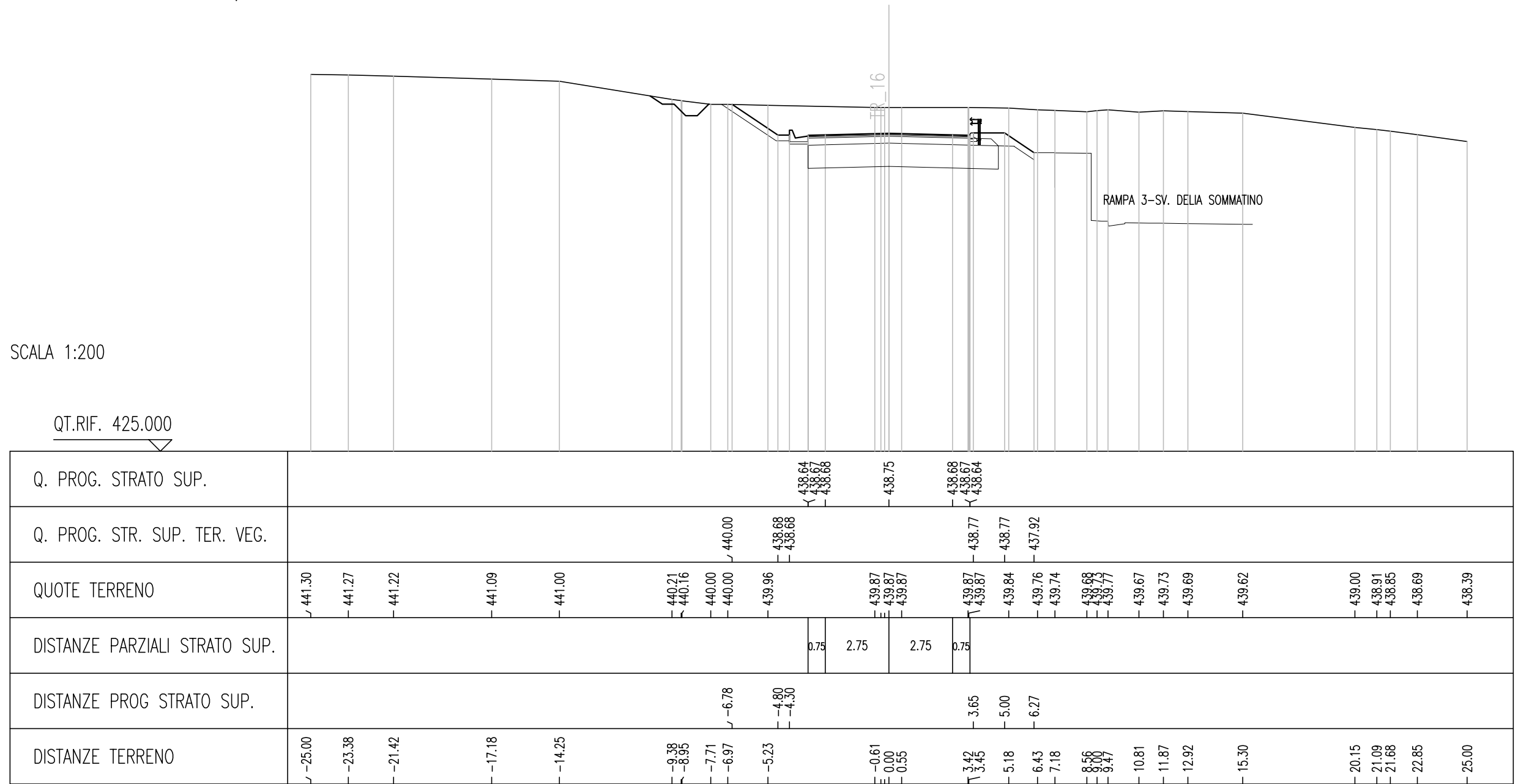
Q. PROG. STRATO SUP.							438.91	438.94	438.95		438.99	438.92	438.90	438.87																
Q. PROG. STR. SUP. TER. VEG.						440.60	438.95	438.95				439.00	439.00	438.31																
QUOTE TERRENO	441.45	441.43	441.41	441.34	441.00	440.85	440.82	440.36	440.20	440.10	440.21	440.01	440.00	439.94	440.03	438.31	439.99	439.99	439.98	440.01	440.01	440.01	440.03	440.01	440.00	439.77	439.67	439.04	439.00	438.86
DISTANZE PARZIALI STRATO SUP.										0.75	2.75	2.75	0.75																	
DISTANZE PROG STRATO SUP.						-7.28		-4.80	-4.30					-3.65	-5.00	-6.03														
DISTANZE TERRENO	-25.00	-24.00	-22.99	-20.79	-10.10	-9.19	-8.96	-5.38	-4.12	-3.60	-3.57	-0.29	0.00	-2.21	-4.56	-7.51	-8.25	-8.72	-9.38	-10.14	-10.82	-13.47	-16.79	-18.19	-20.56	-21.34	-23.80	-23.97	-25.00	

SCAVI E BONIFICHE	
STERRO	20.01 mq
BONIFICA	8.23 mq
FOSSO (SEZ. OBBL.)	0.66 mq
RILEVATI	
TERRENO VEGETALE	1.63 mq
SOVRASTRUTTURA STRADALE	
STRATO DI USURA	0.20 mq
STRATO DI BINDER	0.28 mq
STRATO DI BASE	0.42 mq
STRATO DI FONDAZIONE	2.43 mq
MANUFATTI	
MAGRONE	0.15 mq

SEZIONE N. : 34  
 QT. PROGETTO : 438.753  
 DIST.PROG. : 0+273.128  
 DIST.PREC. : 3.128  
 DIST.SUCC. : 4.835

SCALA 1:200

QT.RIF. 425.000







SCAVI E BONIFICHE	
STERRO	9.15 mq
BONIFICA	8.22 mq
FOSSO (SEZ. OBBL.)	0.59 mq

RILEVATI	
TERRENO VEGETALE	1.10 mq

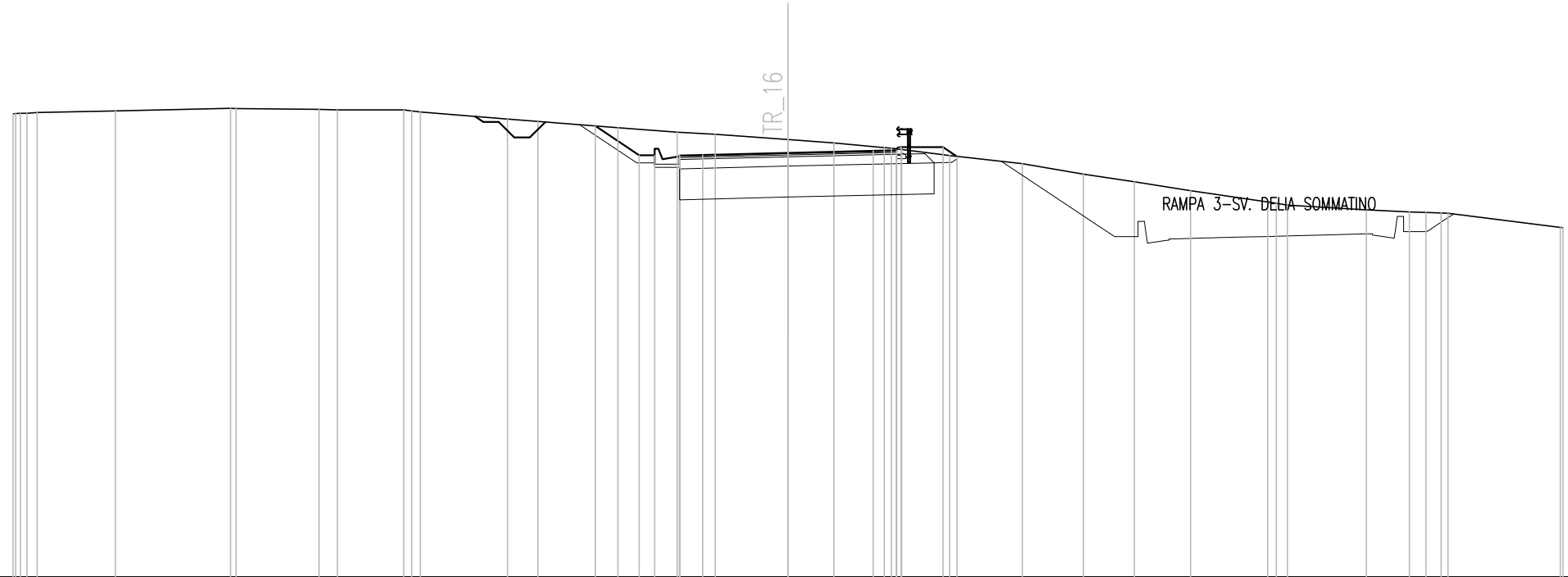
SOVRASTRUTTURA STRADALE	
STRATO DI USURA	0.20 mq
STRATO DI BINDER	0.28 mq
STRATO DI BASE	0.42 mq
STRATO DI FONDAZIONE	2.42 mq

MANUFATTI	
MAGRONE	0.15 mq

SEZIONE N. : 37  
 QT. PROGETTO : 437.686  
 DIST.PROG. : 0+290.000  
 DIST.PREC. : 10.000  
 DIST.SUCC. : 6.809

SCALA 1:200

QT.RIF. 424.000



Q. PROG. STRATO SUP.												437.57 437.60 437.62					437.69		437.75 437.77 437.74																					
Q. PROG. STR. SUP. TER. VEG.												438.55	437.61 437.61							437.87	437.87 437.57																			
QUOTE TERRENO	438.95 438.96 438.98		439.04		439.12 439.12		439.09 439.07		439.07 439.00		438.77 438.70		438.50 438.35 438.29		438.11 438.00		437.85 437.79		437.59 437.87 437.57		437.33 437.00 436.75 436.46		436.10 436.00		435.84 435.78 435.76 435.74 435.74									435.28 435.27						
DISTANZE PARZIALI STRATO SUP.													0.75	2.75	2.75	0.75		5.00 5.45																						
DISTANZE PROG STRATO SUP.												-6.22	-4.80 -4.30				3.65		5.00 5.45																					
DISTANZE TERRENO	-25.00 -24.55 -24.22		-21.70		-17.99 -17.80		-15.13 -14.54		-12.40 -11.86		-9.05 -8.07		-5.49 -3.58 -2.34		0.00 1.48		3.10 3.66		5.21		7.56 9.54 11.18 12.98		15.47 16.11		18.66 20.04 20.58 21.07 21.29									24.91 25.00						

SCAVI E BONIFICHE	
STERRO	2.84 mq
SCOTICO	7.46 m
BONIFICA	9.96 mq
FOSSO (SEZ. OBBL.)	0.65 mq

RILEVATI	
RILEVATO	1.49 mq
TERRENO VEGETALE	1.14 mq

SOVRASTRUTTURA STRADALE	
STRATO DI USURA	0.20 mq
STRATO DI BINDER	0.28 mq
STRATO DI BASE	0.42 mq
STRATO DI FONDAZIONE	2.42 mq

MANUFATTI	
MAGRONE	0.15 mq

SEZIONE N. : 38

QT. PROGETTO : 437.363

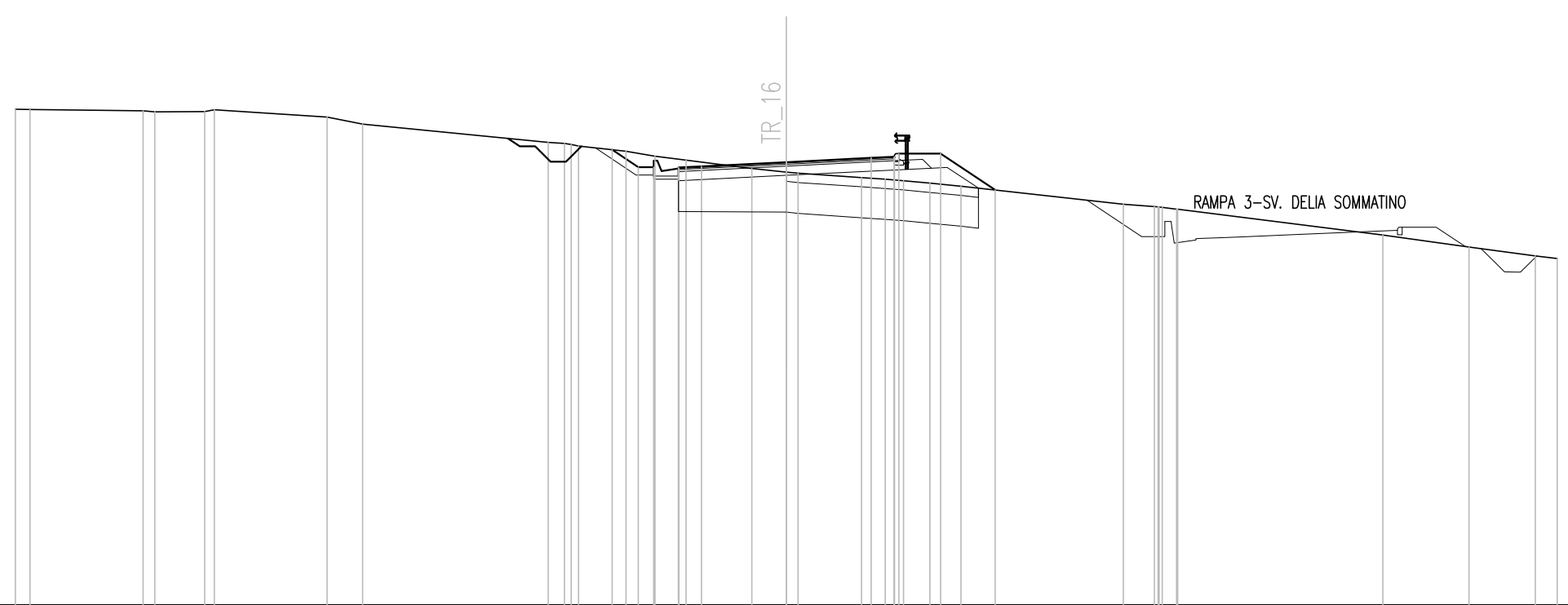
DIST.PROG. : 0+296.809

DIST.PREC. : 6.809

DIST.SUCC. : 3.191

SCALA 1:200

QT.RIF. 423.000



Q. PROG. STRATO SUP.	<p style="text-align: right;">           437.16            437.19            437.23            437.36            437.50            437.54            437.51         </p>																	
Q. PROG. STR. SUP. TER. VEG.	<p style="text-align: right;">           437.76            437.20            437.20            437.64            437.64            436.46         </p>																	
QUOTE TERRENO	439.08 439.07	439.02 438.99	439.00 439.06	438.82	438.60	438.00 437.87 437.89	437.71 437.56 437.43	437.16 437.04 437.00	436.86 436.81 436.76	436.68 436.58	436.00 435.92 435.84 435.83	435.00	434.61	434.32 434.24				
DISTANZE PARZIALI STRATO SUP.						0.75	2.75	2.75	0.75									
DISTANZE PROG STRATO SUP.						5.65	4.80 4.30		3.65	5.00	6.77							
DISTANZE TERRENO	25.00 24.52	20.86 20.48	18.86 18.55	14.90	13.74	7.72 7.20 6.74	5.20 4.26 3.25	1.12 0.00 0.38	2.44 3.21 3.80	4.65 5.66	10.93 11.93 12.65 12.69	19.34	22.14	24.28 25.00				





SCAVI E BONIFICHE	
STERRO	1.17 mq
SCOTICO	11.59 m
BONIFICA	11.59 mq
FOSSO (SEZ. OBBL.)	0.52 mq

RILEVATI	
RILEVATO	6.75 mq
TERRENO VEGETALE	1.56 mq

SOVRASTRUTTURA STRADALE	
STRATO DI USURA	0.20 mq
STRATO DI BINDER	0.28 mq
STRATO DI BASE	0.42 mq
STRATO DI FONDAZIONE	2.42 mq

MANUFATTI	
MAGRONE	0.15 mq

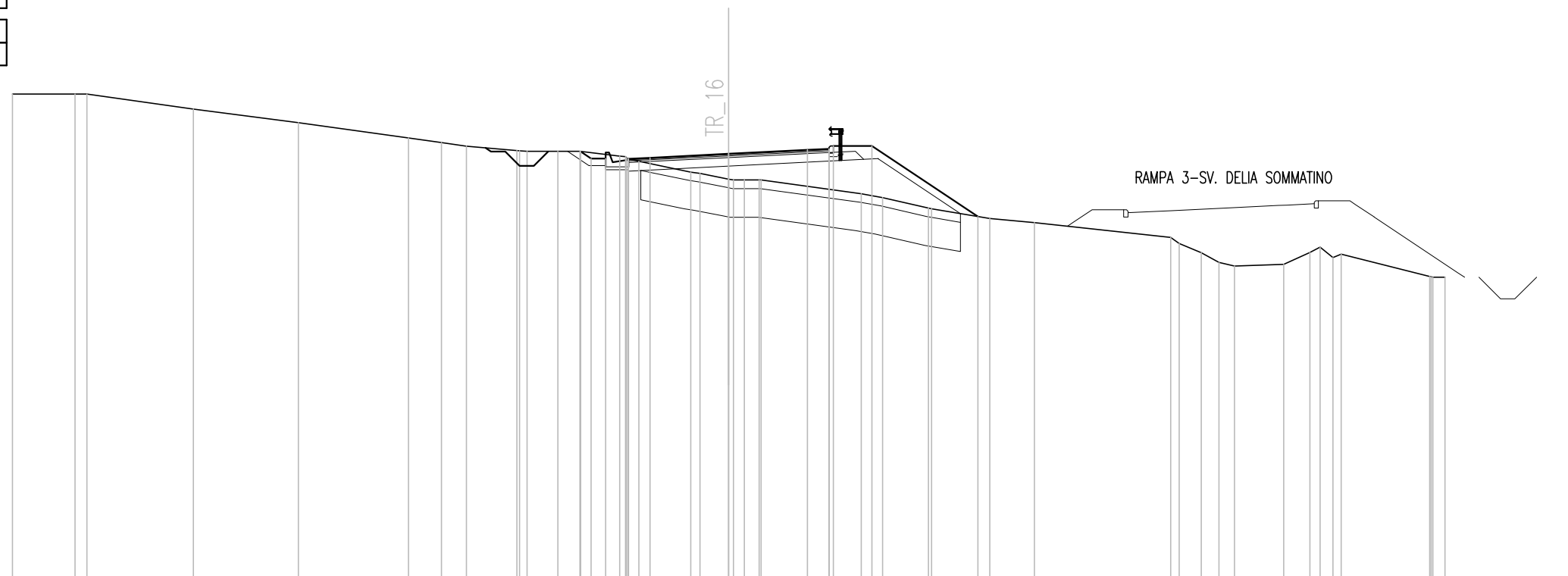
SEZIONE N. : 40

QT. PROGETTO : 436.915

DIST.PROG. : 0+310.000

DIST.PREC. : 10.000

DIST.SUCC. : 10.000



SCALA 1:200

QT.RIF. 422.000

Q. PROG. STRATO SUP.									436.71	436.74	436.78		436.91	437.05	437.09	437.06																														
Q. PROG. STR. SUP. TER. VEG.										437.00	436.75	436.75			437.19	437.19		434.73																												
QUOTE TERRENO	439.00	439.00	439.00	438.48	438.00		437.47	437.30	437.18	437.03	437.00	437.00	437.00	436.83	436.65	436.28	436.23	436.03	436.00	436.00				435.52	435.39		435.02	435.00		434.65		434.51		434.00	433.79	433.47	433.13	433.00		433.06	433.47	433.29	433.41		432.63	432.60
DISTANZE PARZIALI STRATO SUP.														0.75	2.75			2.75				0.75																								
DISTANZE PROG STRATO SUP.										-5.17	-4.80	-4.30										3.65	5.00				8.70																			
DISTANZE TERRENO	-25.00	-22.81	-22.40	-18.69	-15.02		-11.18	-10.03	-9.16	-7.40	-7.04	-5.96	-5.19	-3.81	-3.14	-1.32	-1.00	0.00	0.55	1.06	1.13		4.63	5.37		6.97	7.08	9.11	10.67			15.43	15.72	16.50	17.11	17.66	19.37	20.29	21.10	21.38		24.47	25.00			



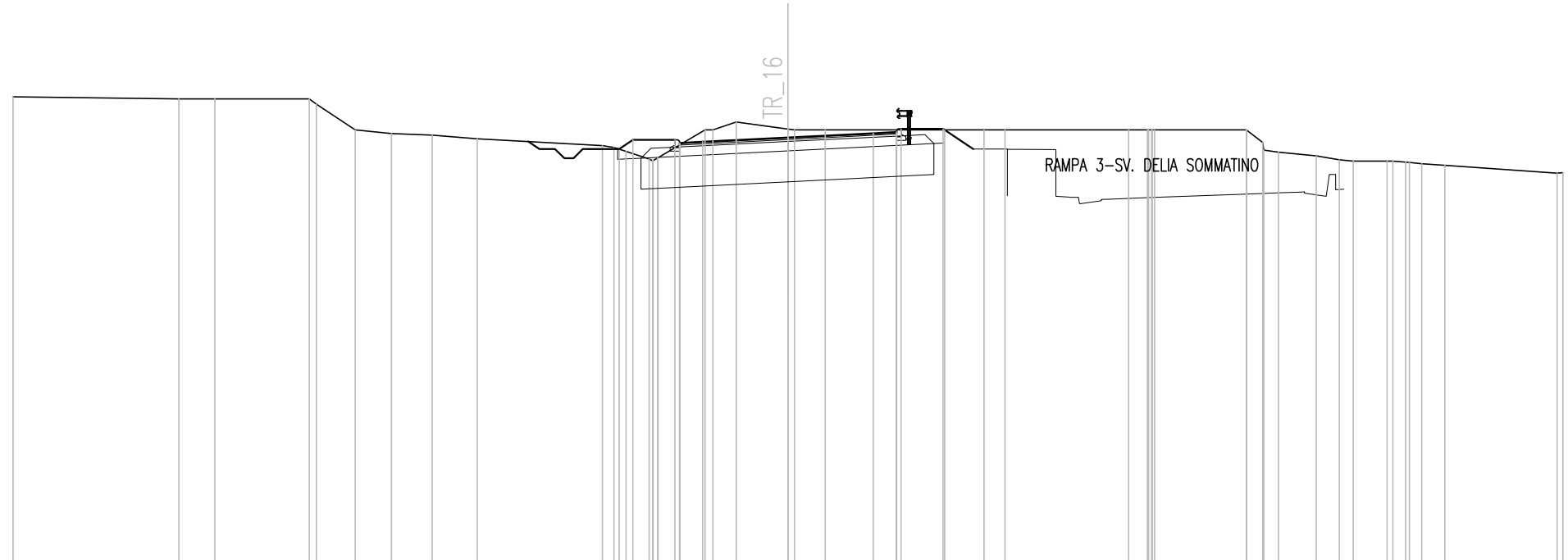


SCAVI E BONIFICHE	
STERRO	5.81 mq
BONIFICA	9.43 mq
FOSSO (SEZ. OBBL.)	0.56 mq
SCAVO A GRADONI	3.63 m
RILEVATI	
RILEVATO	0.02 mq
TERRENO VEGETALE	1.11 mq
SOVRASTRUTTURA STRADALE	
STRATO DI USURA	0.20 mq
STRATO DI BINDER	0.28 mq
STRATO DI BASE	0.42 mq
STRATO DI FONDAZIONE	2.75 mq
MANUFATTI	
MAGRONE	0.14 mq

SEZIONE N. : 43  
 QT. PROGETTO : 436.759  
 DIST.PROG. : 0+340.000  
 DIST.PREC. : 10.000  
 DIST.SUCC. : 10.000

SCALA 1:200

QT.RIF. 423.000



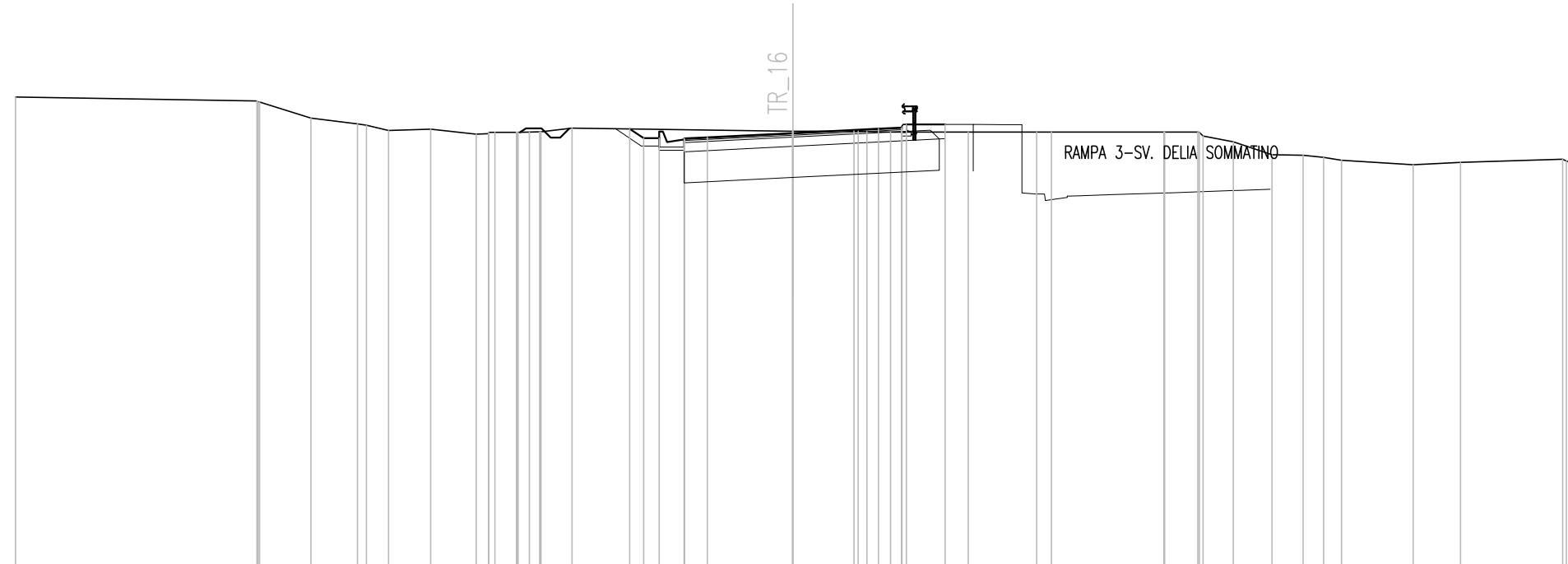
Q. PROG. STRATO SUP.								436.55 436.59 436.62	436.76	436.90 436.93 436.90													
Q. PROG. STR. SUP. TER. VEG.								436.39 436.68	436.68	437.03	437.03 437.00												
QUOTE TERRENO	438.07	438.00	438.00	438.00 437.83	437.00	436.88	436.84	436.72	436.50	436.31	436.06	436.11	437.00 437.00 437.26	437.03 437.00 437.00	437.00	437.00	437.00 437.00 436.28	436.16 436.03 436.00	436.00 435.96 435.92 435.86	435.61 435.63			
DISTANZE PARZIALI STRATO SUP.										0.75	2.75		2.75	0.75									
DISTANZE PROG STRATO SUP.									-5.45	-5.00	-3.65			-3.65	5.00	5.05							
DISTANZE TERRENO	-25.00	-19.65	-18.49	-15.45 -15.21	-13.96	-12.79	-11.48	-10.02	-5.98	-5.23	-4.48	-4.19	-2.68 -2.42 -1.67	0.00 0.21 1.21			-6.32 7.00		-10.99 11.60 11.82	-14.79 -15.31 -15.82	-17.04 -17.79 -18.23	-19.32 -19.93 -20.44 -21.19	-24.81 -25.00

SCAVI E BONIFICHE	
STERRO	4.89 mq
BONIFICA	8.21 mq
FOSSO (SEZ. OBBL.)	0.49 mq
RILEVATI	
TERRENO VEGETALE	0.60 mq
SOVRASTRUTTURA STRADALE	
STRATO DI USURA	0.20 mq
STRATO DI BINDER	0.28 mq
STRATO DI BASE	0.42 mq
STRATO DI FONDAZIONE	2.42 mq
MANUFATTI	
MAGRONE	0.15 mq

SEZIONE N. : 44  
 QT. PROGETTO : 436.974  
 DIST.PROG. : 0+350.000  
 DIST.PREC. : 10.000  
 DIST.SUCC. : 8.133

SCALA 1:200

QT.RIF. 423.000



Q. PROG. STRATO SUP.								436.77	436.80	436.84		436.97		437.11	437.15	437.12																			
Q. PROG. STR. SUP. TER. VEG.								437.11	436.81	436.81				437.25	437.25																				
QUOTE TERRENO	438.13	438.00	437.97	437.45	437.26	437.23	437.05	437.10	436.94	437.00	436.99	437.01	437.01	437.03	437.03	437.04	437.02	437.00	437.00	437.00	437.00	437.00	437.00	437.00	436.88	436.69	436.27	436.26	436.19	436.10	435.95	436.03	436.13	436.03	
DISTANZE PARZIALI STRATO SUP.														0.75	2.75	2.75	0.75																		
DISTANZE PROG STRATO SUP.								-5.25	-4.80	-4.30							3.65	4.89																	
DISTANZE TERRENO	-25.00	-17.24	-17.15	-15.50	-14.00	-13.72	-13.00	-11.65	-10.19	-9.58	-8.89	-8.14	-8.10	-7.11	-0.02	0.00	1.97	2.38	3.14	5.64	7.84	8.32	11.92	11.95	13.02	13.19	14.16	15.41	16.41	17.06	17.64	19.95	21.47	24.76	25.00



SCAVI E BONIFICHE	
STERRO	8.43 mq
BONIFICA	7.75 mq
FOSSO (SEZ. OBBL.)	0.28 mq

RILEVATI	
TERRENO VEGETALE	0.66 mq

SOVRASTRUTTURA STRADALE	
STRATO DI USURA	0.20 mq
STRATO DI BINDER	0.28 mq
STRATO DI BASE	0.42 mq
STRATO DI FONDAZIONE	2.32 mq

MANUFATTI	
MAGRONE	0.15 mq

SEZIONE N. : 46

QT. PROGETTO : 437.323

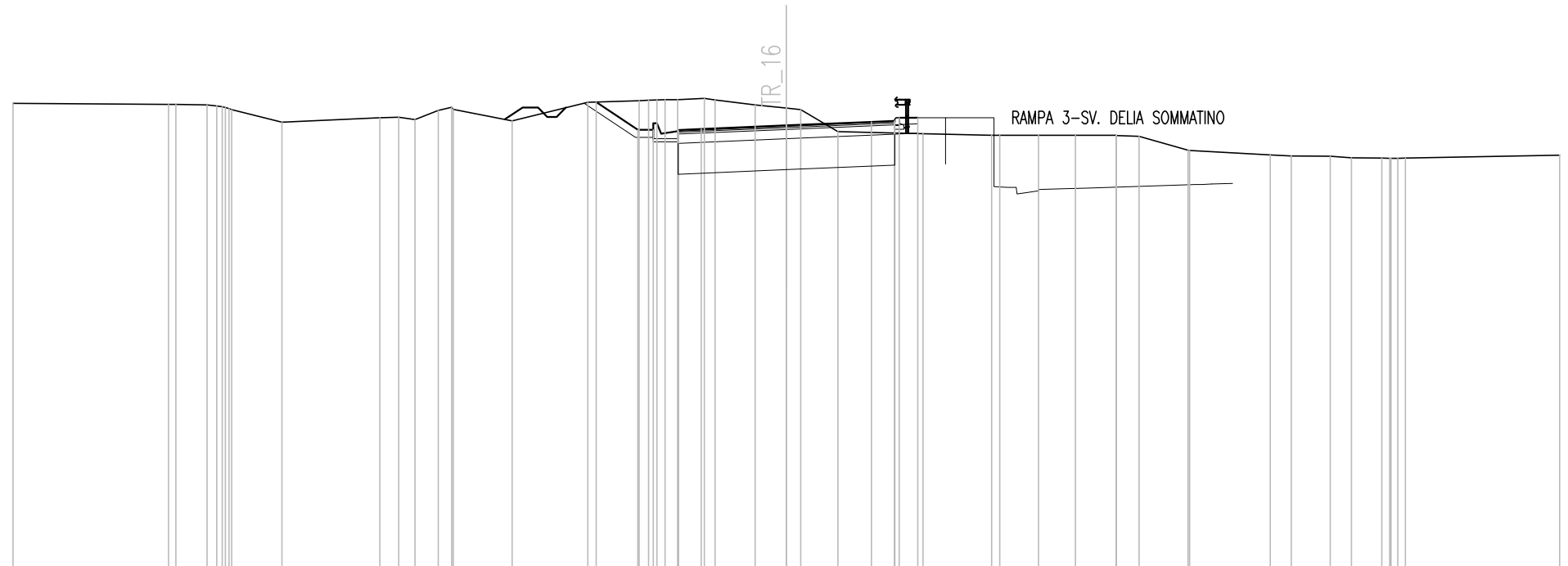
DIST.PROG. : 0+360.000

DIST.PREC. : 1.867

DIST.SUCC. : 10.000

SCALA 1:200

QT.RIF. 423.000



Q. PROG. STRATO SUP.						437.14	437.17	437.21	437.32	437.44	437.47	437.44																															
Q. PROG. STR. SUP. TER. VEG.								438.08	437.18	437.18		437.57	437.57																														
QUOTE TERRENO	438.04	438.00	438.00	437.99	437.93	437.84	437.43		437.57	437.59	437.51	437.81	437.84	437.47	438.07	438.12	438.15	438.16	438.20	438.15	437.98	437.88	437.84	437.12	437.06	437.00	437.00	437.00	437.00	437.00	436.97	436.53	436.51	436.37	436.34	436.33	436.28	436.26	436.26	436.27	436.36		
DISTANZE PARZIALI STRATO SUP.														0.75	2.75	2.75	0.75																										
DISTANZE PROG STRATO SUP.								-6.15	-4.80	-4.30		-3.65	-4.25																														
DISTANZE TERRENO	-25.00	-19.97	-19.74	-18.73	-18.24	-17.93	-16.31		-13.14	-12.53	-12.01	-11.25	-10.77	-8.86	-6.42	-4.76	-4.18	-3.52	-2.65	-2.31	-1.00	0.00	-0.46	1.67		-4.42	6.64	6.90	8.15	9.34	10.66	10.67	11.41	12.99	13.03	15.65	16.32	17.58	18.27	19.25	19.77	20.01	25.00





SCAVI E BONIFICHE	
SCOTICO	9.99 m
BONIFICA	9.99 mq
FOSSO (SEZ. OBBL.)	0.50 mq

RILEVATI	
RILEVATO	2.57 mq
TERRENO VEGETALE	0.88 mq

SOVRASTRUTTURA STRADALE	
STRATO DI USURA	0.20 mq
STRATO DI BINDER	0.28 mq
STRATO DI BASE	0.42 mq
STRATO DI FONDAZIONE	2.71 mq

MANUFATTI	
MAGRONE	0.14 mq

SEZIONE N. : 48

QT. PROGETTO : 438.220

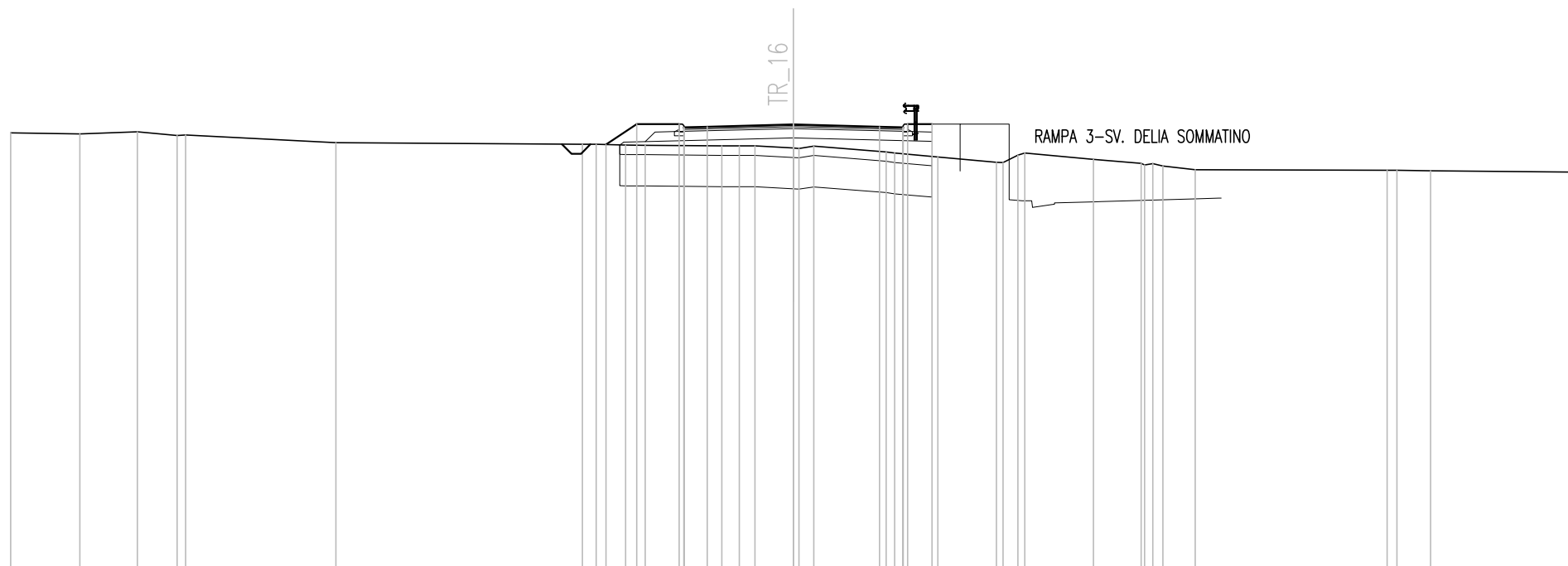
DIST.PROG. : 0+376.979

DIST.PREC. : 6.979

DIST.SUCC. : 3.021

SCALA 1:200

QT.RIF. 424.000



Q. PROG. STRATO SUP.						438.10	438.15	438.22	438.15	438.10																				
Q. PROG. STR. SUP. TER. VEG.						437.58	438.23	438.23	438.23	438.23																				
QUOTE TERRENO	437.96	437.92	437.99	437.87	437.89		437.64	437.59	437.59	437.56	437.56	437.54	437.54	437.47	437.53	437.35	437.31	437.18	437.01	437.24	437.51	437.11	436.98	436.90	436.78	436.76	436.76	436.74	436.70	
DISTANZE PARZIALI STRATO SUP.								0.75	2.75	2.75	0.75																			
DISTANZE PROG STRATO SUP.								-5.98	-5.00	-3.65																				
DISTANZE TERRENO	-25.00	-22.79	-20.95	-19.68	-19.42		-14.61	-6.74	-6.30	-5.36	-4.73	-2.29	-1.72	-1.23	0.00	0.65	2.97	3.23	4.62	6.48	7.17	7.39	9.58	11.11	11.80	12.83	18.96	19.28	20.35	25.00

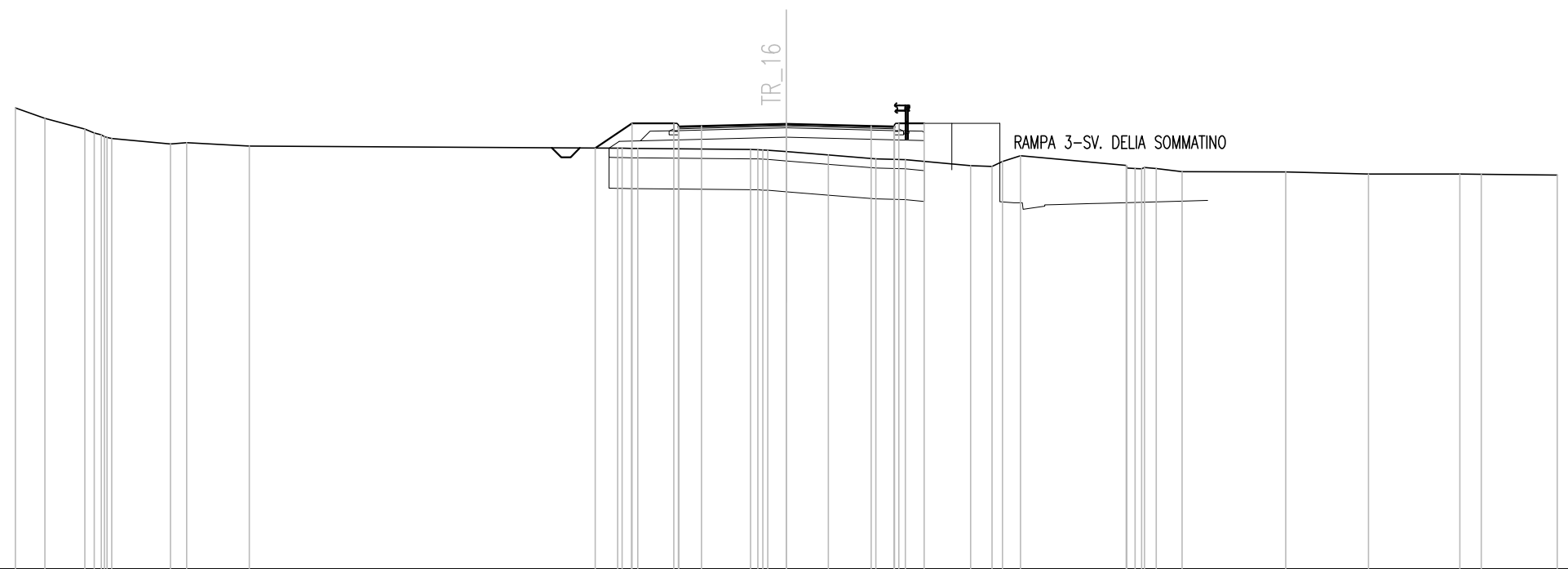
SCAVI E BONIFICHE	
SCOTICO	10.22 m
BONIFICA	10.22 mq
FOSSO (SEZ. OBBL.)	0.51 mq

RILEVATI	
RILEVATO	4.39 mq
TERRENO VEGETALE	0.95 mq

SOVRASTRUTTURA STRADALE	
STRATO DI USURA	0.20 mq
STRATO DI BINDER	0.28 mq
STRATO DI BASE	0.42 mq
STRATO DI FONDAZIONE	2.72 mq

MANUFATTI	
MAGRONE	0.14 mq

SEZIONE N. : 49  
 QT. PROGETTO : 438.419  
 DIST.PROG. : 0+380.000  
 DIST.PREC. : 3.021  
 DIST.SUCC. : 10.000



SCALA 1:200

QT.RIF. 424.000

Q. PROG. STRATO SUP.	438.94	438.59	438.25	438.07	437.94	437.77	437.81	437.70	438.30	438.35	438.35	438.42	438.35	438.30	438.35	438.35													
Q. PROG. STR. SUP. TER. VEG.							437.63		438.43	438.43	438.43		438.43	438.43															
QUOTE TERRENO	438.94	438.59	438.25	438.07	437.94	437.77	437.81	437.70	437.63	437.62	437.62	437.59	437.57	437.52	437.41	437.29	437.26	437.07	437.03	437.39	437.07	436.97	436.87	436.86	436.80	436.79	436.78	436.76	
DISTANZE PARZIALI STRATO SUP.										0.75	2.75	2.75	0.75																
DISTANZE PROG STRATO SUP.									-6.19	-5.00	-3.65					3.65	4.47												
DISTANZE TERRENO	-25.00	-24.04	-22.75	-22.22	-21.86	-19.97	-19.44	-17.41	-5.47	-3.07	-4.82	-1.16	-0.60	-0.00	1.36	2.90	3.86	5.97	6.67	7.59	11.02	11.52	11.99	12.84	16.19	18.88	21.84	22.53	25.00

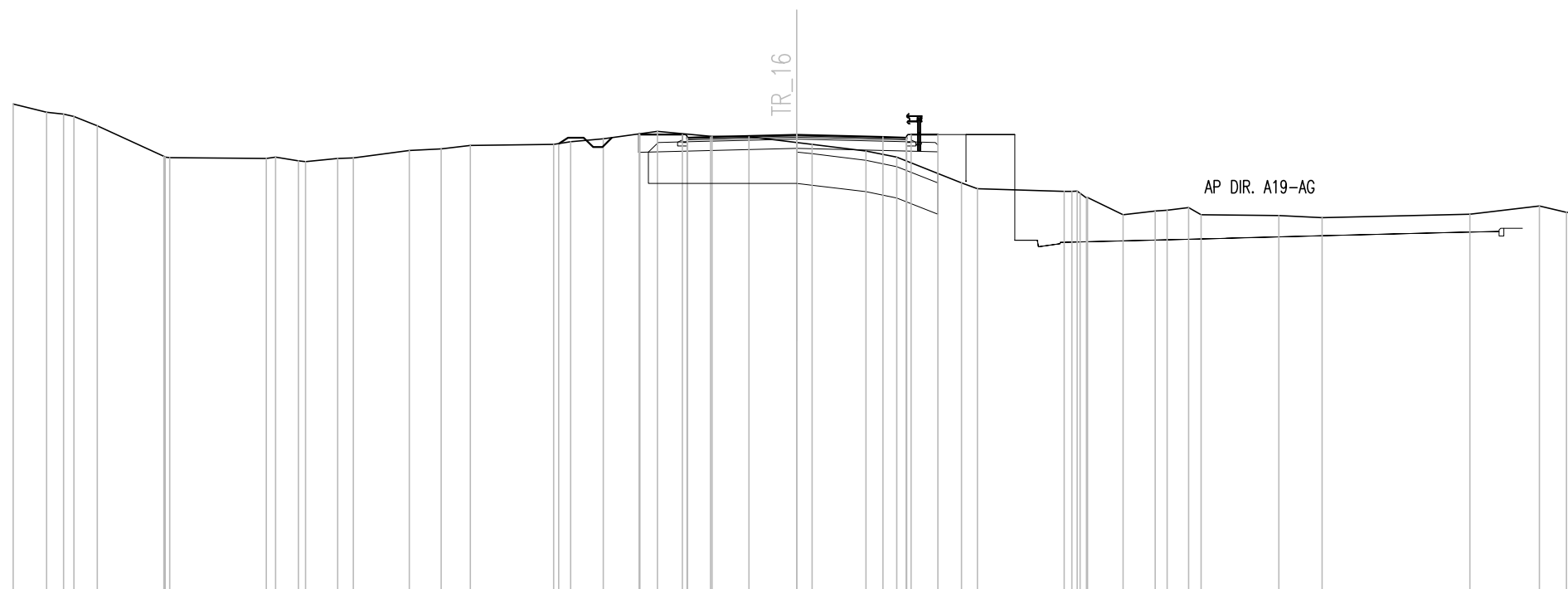


SCAVI E BONIFICHE	
STERRO	2.47 mq
SCOTICO	4.50 m
BONIFICA	9.50 mq
FOSSO (SEZ. OBBL.)	0.38 mq
RILEVATI	
RILEVATO	0.70 mq
TERRENO VEGETALE	0.70 mq
SOVRASTRUTTURA STRADALE	
STRATO DI USURA	0.20 mq
STRATO DI BINDER	0.28 mq
STRATO DI BASE	0.42 mq
STRATO DI FONDAZIONE	2.73 mq
MANUFATTI	
MAGRONE	0.14 mq

SEZIONE N. : 51  
 QT. PROGETTO : 439.713  
 DIST.PROG. : 0+400.000  
 DIST.PREC. : 10.000  
 DIST.SUCC. : 10.000

SCALA 1:200

QT.RIF. 425.000



Q. PROG. STRATO SUP.	440.69	440.43	440.37	440.30	440.00	439.03	438.99	438.96	439.00	438.88	438.86	438.96	438.98	439.22	439.27	439.38	439.41	439.49	439.59	439.82	439.67	439.65	439.47	439.41	439.20	439.00	438.18	438.00	437.91	437.85	437.71	437.17	437.29	437.31	437.39	437.16	437.14	437.07	437.18	437.45	437.25	437.22			
Q. PROG. STR. SUP. TER. VEG.																				439.74	439.73	439.73				439.73	439.73																		
QUOTE TERRENO																																													
DISTANZE PARZIALI STRATO SUP.																					0.75	2.75		2.75	0.75		3.65	4.50																	
DISTANZE PROG STRATO SUP.																					-5.03	-5.00																							
DISTANZE TERRENO	-25.00	-23.93	-23.39	-23.06	-22.32	-20.19	-20.00	-16.93	-16.63	-15.90	-15.67	-14.65	-14.14	-12.36	-11.35	-10.41	-7.75	-7.21	-6.17	-4.44	-2.70	-1.52	0.00	0.49	2.20	3.19	5.26	5.76	8.53	9.04	9.28	10.41	11.43	11.82	12.51	12.90	15.38	16.76	21.48	23.69	24.56	25.00			

SCAVI E BONIFICHE	
STERRO	1.99 mq
BONIFICA	9.23 mq
FOSSO (SEZ. OBBL.)	0.47 mq

RILEVATI	
TERRENO VEGETALE	0.86 mq

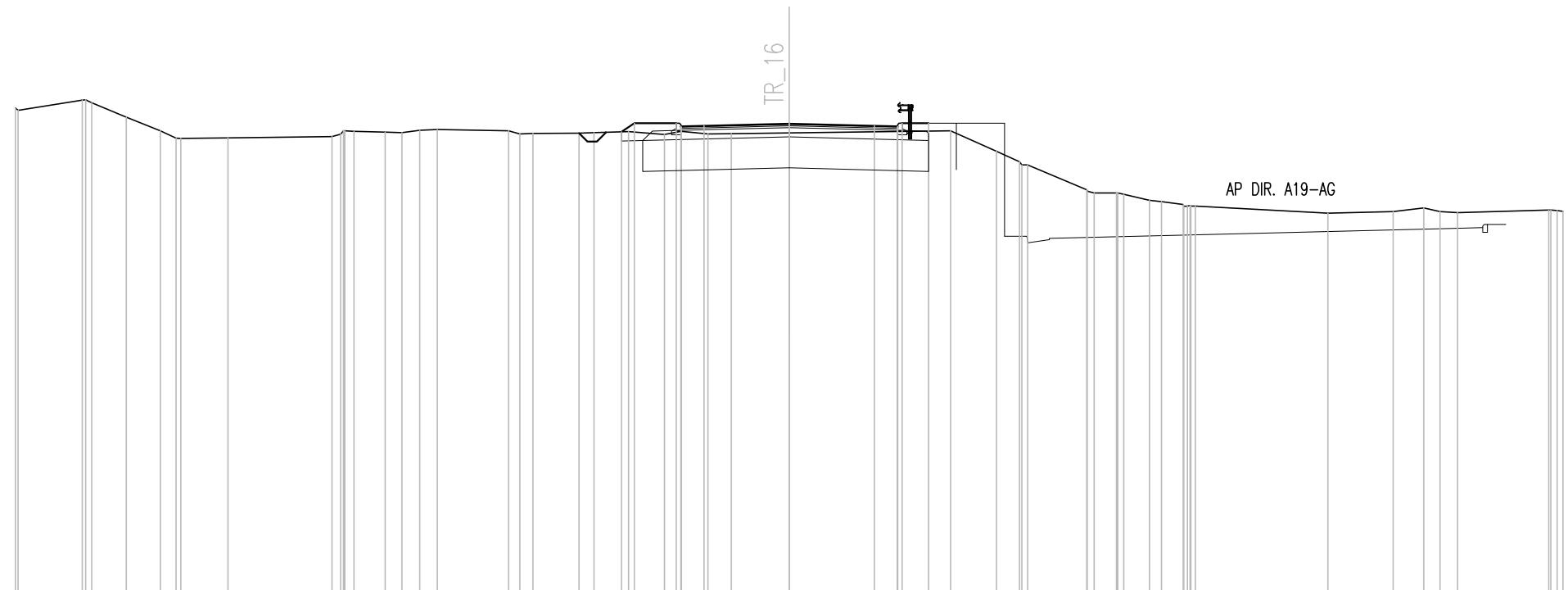
SOVRASTRUTTURA STRADALE	
STRATO DI USURA	0.20 mq
STRATO DI BINDER	0.28 mq
STRATO DI BASE	0.42 mq
STRATO DI FONDAZIONE	2.73 mq

MANUFATTI	
MAGRONE	0.14 mq

SEZIONE N. : 52  
 QT. PROGETTO : 440.236  
 DIST.PROG. : 0+410.000  
 DIST.PREC. : 10.000  
 DIST.SUCC. : 10.000

SCALA 1:200

QT.RIF. 425.000



Q. PROG. STRATO SUP.											440.12	440.12	440.24	440.17	440.15	440.12																															
Q. PROG. STR. SUP. TER. VEG.											439.97	440.25	440.25		440.25	440.25																															
QUOTE TERRENO	440.74	440.66	441.00	440.91	440.44	440.00	439.77	439.76	439.78		439.82	439.98	439.97	439.95	440.02	440.05	440.00	439.92	439.93	439.94	439.98	439.88	439.98	439.90	439.91	439.93		440.00	439.35	439.00	438.90	438.10	438.00	438.00	437.96	437.76	437.72	437.62	437.57		437.34	437.39	437.51	437.39	437.36	437.44	437.41
DISTANZE PARZIALI STRATO SUP.														0.75	2.75													0.75																			
DISTANZE PROG STRATO SUP.														-5.42	-5.00																																
DISTANZE TERRENO	-25.00	-24.92	-22.84	-22.54	-21.42	-20.32	-19.81	-19.66	-18.14		-14.77	-14.07	-13.05	-12.51	-11.94	-11.37	-9.07	-8.28	-6.79	-6.31	-5.19	-4.03	-3.49	-2.63	-1.87	0.00		-5.22	6.70	7.44	7.70	9.61	9.85	10.57	10.81	11.64	12.03	12.73	13.12		17.40	19.51	20.50	21.03	21.60	24.54	25.00



SCAVI E BONIFICHE	
STERRO	1.23 mq
SCOTICO	4.51 m
BONIFICA	10.02 mq
FOSSO (SEZ. OBBL.)	1.27 mq

RILEVATI	
RILEVATO	0.85 mq
TERRENO VEGETALE	0.70 mq

SOVRASTRUTTURA STRADALE	
STRATO DI USURA	0.20 mq
STRATO DI BINDER	0.28 mq
STRATO DI BASE	0.42 mq
STRATO DI FONDAZIONE	2.73 mq

MANUFATTI	
MAGRONE	0.14 mq

SEZIONE N. : 54

QT. PROGETTO : 440.947

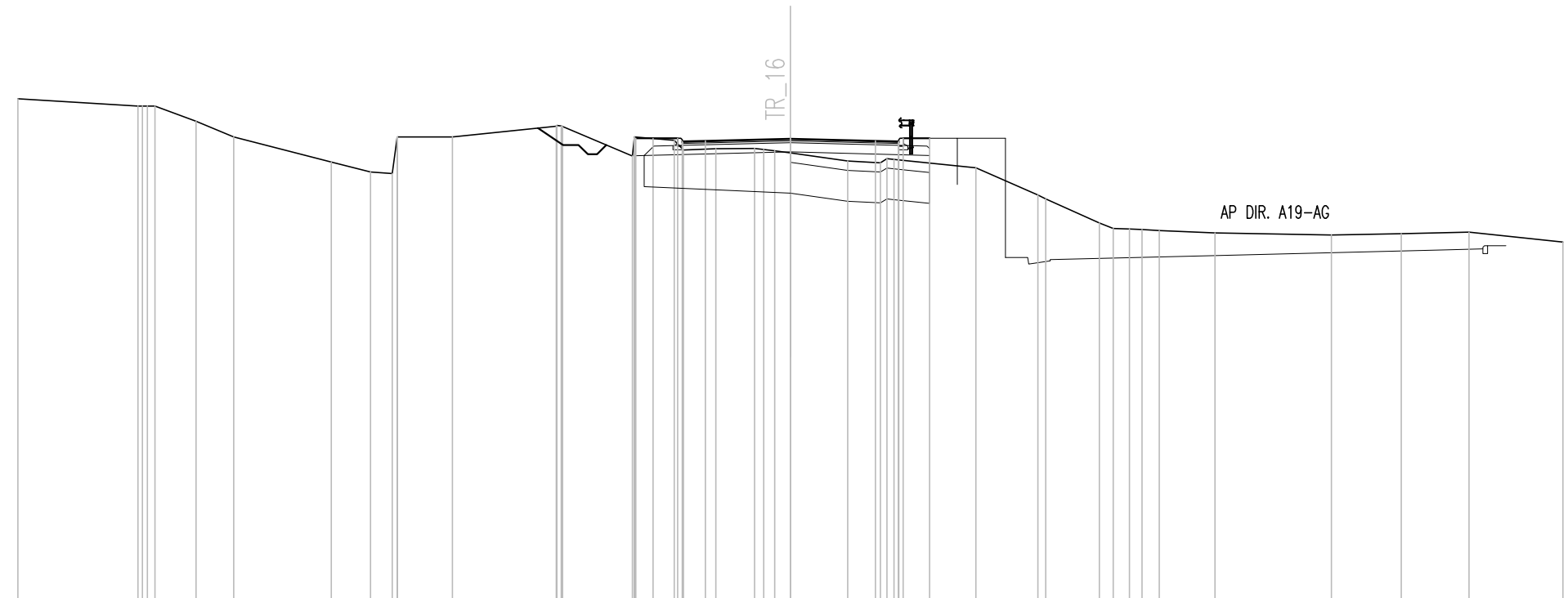
DIST.PROG. : 0+430.000

DIST.PREC. : 10.000

DIST.SUCC. : 10.000

SCALA 1:200

QT.RIF. 426.000



Q. PROG. STRATO SUP.									440.83	440.88	440.83																										
Q. PROG. STR. SUP. TER. VEG.									440.99	440.96	440.96		440.96	440.96																							
QUOTE TERRENO	442.24	442.00	442.00	441.51	441.00		440.19	439.87	439.82	441.00	441.00	441.35	441.35	440.38	440.95	440.89	440.58	440.62	440.63	440.56	440.48	440.22	440.17	440.27	440.00	439.12	439.00	438.22	438.04	438.02	437.97	437.89	437.83	437.87	437.92	437.60	
DISTANZE PARZIALI STRATO SUP.											0.75	2.75	2.75	0.75																							
DISTANZE PROG STRATO SUP.														-5.05	-5.00	-3.65																					
DISTANZE TERRENO	-25.00	-21.11	-20.57	-19.23	-18.02		-14.86	-13.59	-12.89	-12.72	-10.94	-7.58	-7.38	-5.11	-4.45	-3.76	-3.46	-2.41	-1.16	-0.51	-0.00	1.86	2.91	3.35	6.00	8.00	8.26	10.00	10.44	10.97	11.93	13.74	17.51	19.77	21.96	25.00	

SCAVI E BONIFICHE	
STERRO	1.22 mq
SCOTICO	4.49 m
BONIFICA	8.72 mq
FOSSO (SEZ. OBBL.)	0.61 mq
RILEVATI	
RILEVATO	1.63 mq
TERRENO VEGETALE	0.50 mq
SOVRASTRUTTURA STRADALE	
STRATO DI USURA	0.20 mq
STRATO DI BINDER	0.28 mq
STRATO DI BASE	0.42 mq
STRATO DI FONDAZIONE	2.40 mq
MANUFATTI	
MAGRONE	0.15 mq

SEZIONE N. : 55

QT. PROGETTO : 441.135

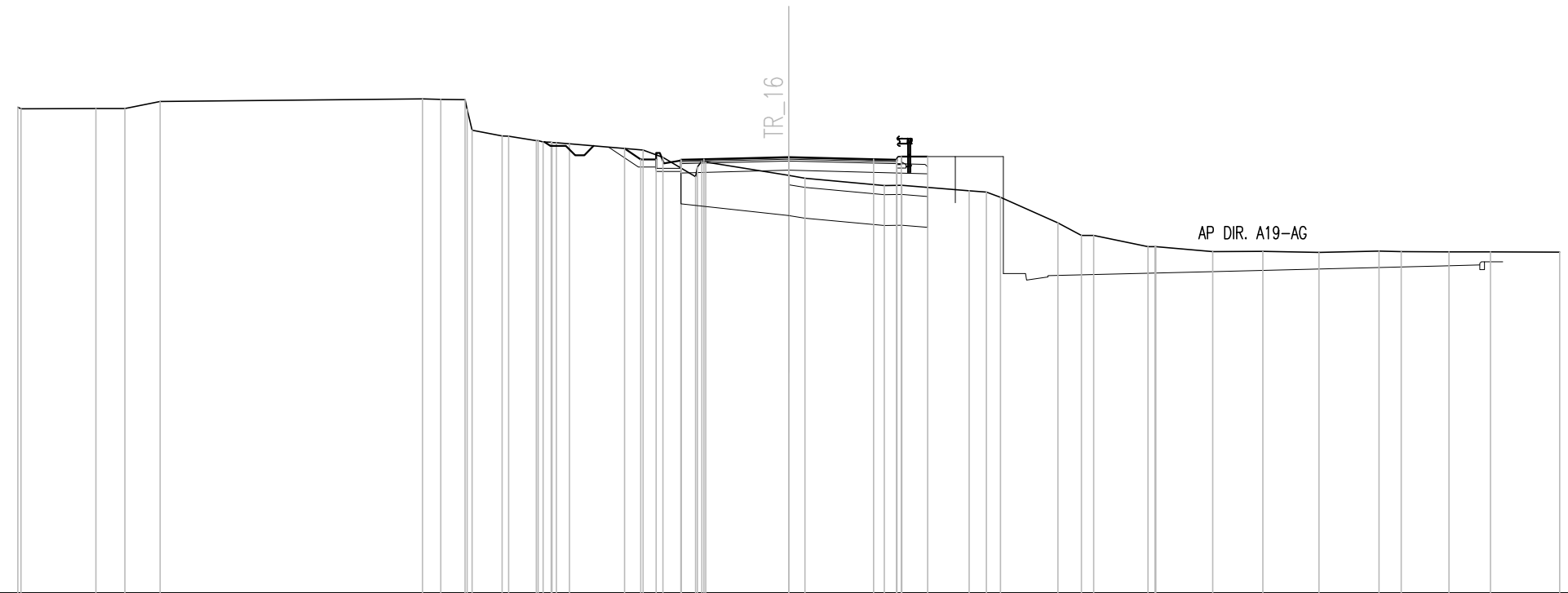
DIST.PROG. : 0+440.000

DIST.PREC. : 10.000

DIST.SUCC. : 10.000

SCALA 1:200

QT.RIF. 427.000



Q. PROG. STRATO SUP.																																		
Q. PROG. STR. SUP. TER. VEG.																																		
QUOTE TERRENO	442.75 442.70	442.70	442.71	442.93						443.02 443.00	442.99 442.00	441.82 441.81	441.67 441.61	441.56	441.41	441.36 441.12	441.06	441.02 441.00 441.07	441.14	441.07 441.05 441.02		440.04 440.00 439.83	439.00	438.59 438.59	438.23 438.23	438.07	438.08	438.04	438.08	438.07	438.06	438.06	438.05	
DISTANZE PARZIALI STRATO SUP.												0.75	2.75									0.75												
DISTANZE PROG STRATO SUP.																																		
DISTANZE TERRENO	25.00 24.90	22.47	21.53	20.38						11.88 11.29	10.50 10.27	9.29 9.08	8.19 7.70 7.11		5.33 4.73	4.08	3.02 2.69	0.00 0.52	3.10 3.66	5.85 6.40 6.86	8.73	9.49 9.89	11.65 11.90	13.75	15.37	17.19	19.14	19.86	21.41	22.75	25.00			

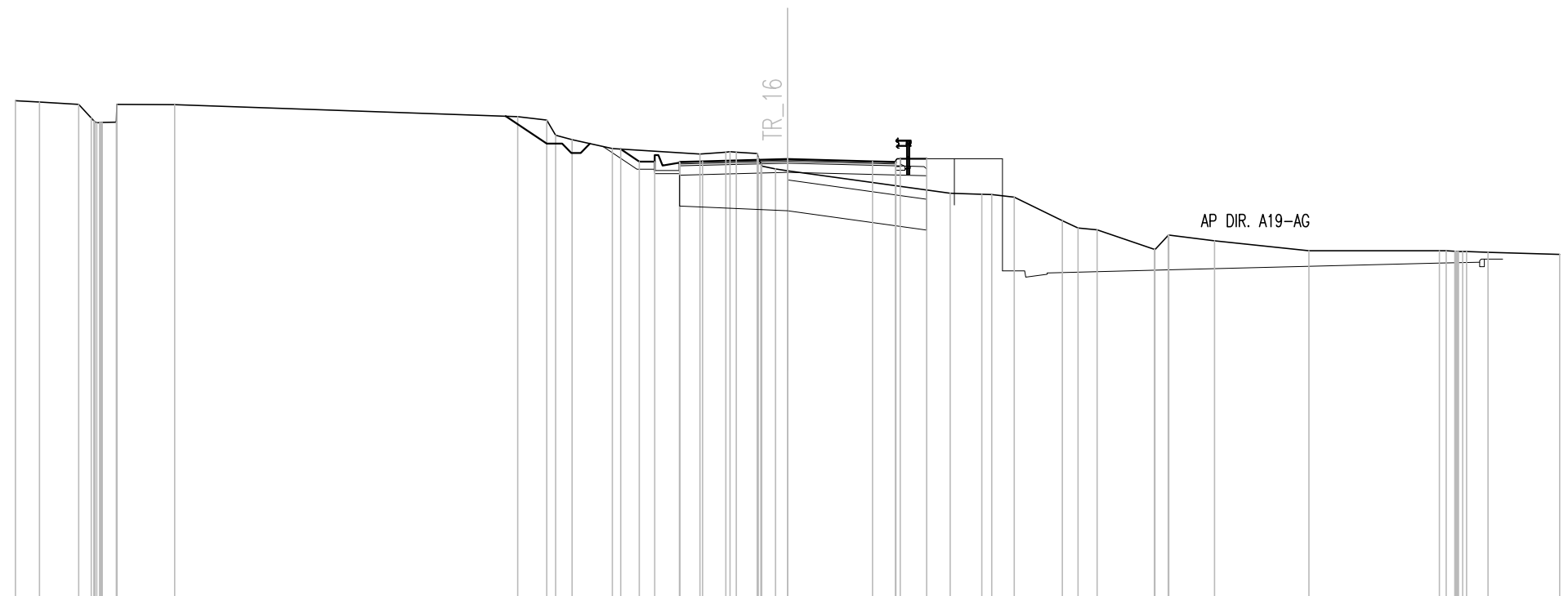


SCAVI E BONIFICHE	
STERRO	3.14 mq
SCOTICO	4.50 m
BONIFICA	8.43 mq
FOSSO (SEZ. OBBL.)	1.22 mq
RILEVATI	
RILEVATO	0.92 mq
TERRENO VEGETALE	0.52 mq
SOVRASTRUTTURA STRADALE	
STRATO DI USURA	0.20 mq
STRATO DI BINDER	0.28 mq
STRATO DI BASE	0.42 mq
STRATO DI FONDAZIONE	2.40 mq
MANUFATTI	
MAGRONE	0.15 mq

SEZIONE N. : 56  
 QT. PROGETTO : 441.229  
 DIST.PROG. : 0+450.000  
 DIST.PREC. : 10.000  
 DIST.SUCC. : 10.000

SCALA 1:200

QT.RIF. 427.000



Q. PROG. STRATO SUP.	<p style="text-align: center;">441.11 441.14 441.16 441.23 441.16 441.14 441.11</p>																																		
Q. PROG. STR. SUP. TER. VEG.	<p style="text-align: center;">441.55 441.15 441.15 441.24 441.24</p>																																		
QUOTE TERRENO	443.12	443.08	443.00	442.47	442.43	443.00	443.00	442.60	442.50	441.86	441.57	441.39	441.45	441.46	441.41	440.91	440.85	440.13	440.09	440.08	440.00	439.23	439.00	438.93	438.30	438.76	438.77	438.58	438.26	438.26	438.24	438.23	438.21	438.14	
DISTANZE PARZIALI STRATO SUP.												0.75	2.75	2.75	0.75																				
DISTANZE PROG STRATO SUP.											-5.40	-4.80	-4.30													-3.65	-4.50								
DISTANZE TERRENO	-25.00	-24.22	-22.95	-22.46	-21.73	-21.71	-19.85	-8.73	-7.80	-6.98	-5.67	-2.84	-2.00	-1.66	-0.98	-0.39	0.00	5.27	6.29	6.61	7.34	8.90	9.40	10.03	11.88	12.32	12.34	13.82	16.88	21.11	21.61	21.98	22.68	25.00	



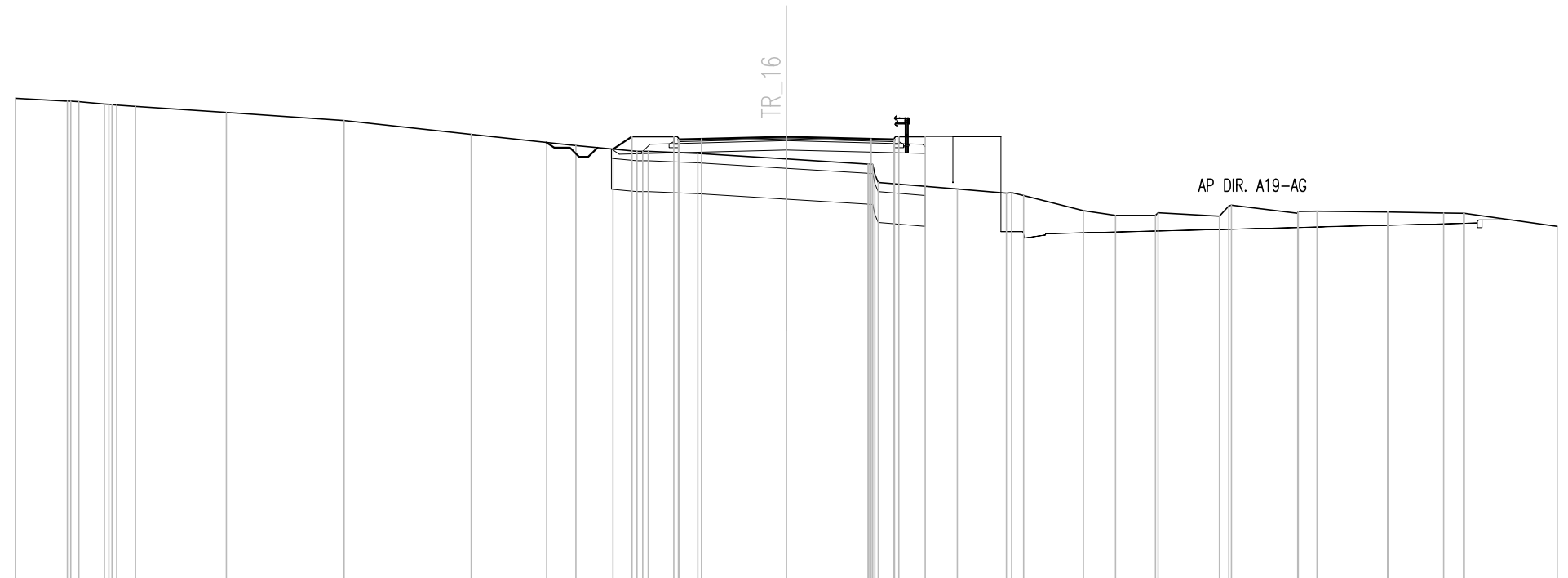


SCAVI E BONIFICHE	
STERRO	0.14 mq
SCOTICO	10.16 m
BONIFICA	10.17 mq
FOSSO (SEZ. OBBL.)	0.62 mq
RILEVATI	
RILEVATO	3.14 mq
TERRENO VEGETALE	0.89 mq
SOVRASTRUTTURA STRADALE	
STRATO DI USURA	0.20 mq
STRATO DI BINDER	0.28 mq
STRATO DI BASE	0.42 mq
STRATO DI FONDAZIONE	2.73 mq
MANUFATTI	
MAGRONE	0.14 mq

SEZIONE N. : 59  
 QT. PROGETTO : 441.477  
 DIST.PROG. : 0+480.000  
 DIST.PREC. : 10.000  
 DIST.SUCC. : 10.000

SCALA 1:200

QT.RIF. 427.000



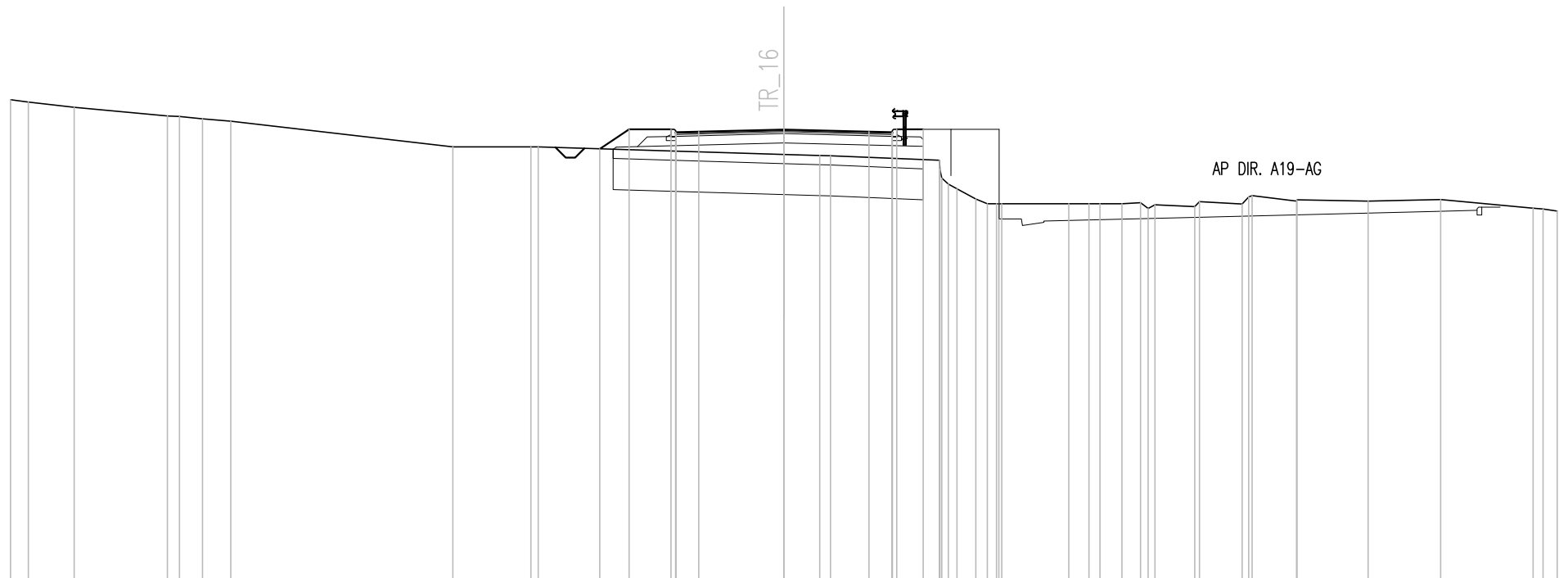
Q. PROG. STRATO SUP.	441.36 441.39 441.41 441.48 441.41 441.39 441.36																																		
Q. PROG. STR. SUP. TER. VEG.	441.07 441.49 441.49 441.49 441.49																																		
QUOTE TERRENO	442.72	442.63	442.62	442.54	442.46	442.27	442.00	441.56	441.29	441.19	441.07	441.00	441.00	440.93	440.76	440.59	440.00	439.78	439.65	439.57	439.08	438.93	438.93	439.01	438.90	439.26	439.00	439.06	439.04	439.04	439.00	439.00	438.57		
DISTANZE PARZIALI STRATO SUP.													0.75	2.75	2.75	0.75																			
DISTANZE PROG STRATO SUP.																																			
DISTANZE TERRENO	-25.00	-23.31	-22.95	-22.12	-21.11	-18.16	-14.35	-10.22	-7.77	-6.83	-5.62	-5.00	-4.84	-4.48	-2.87	-0.00	2.65	2.98	5.54	7.14	7.70	9.64	10.68	11.97	12.06	14.05	14.44	16.59	17.21	19.49	19.51	21.32	21.96	21.99	25.00

SCAVI E BONIFICHE	
SCOTICO	10.01 m
BONIFICA	10.01 mq
FOSSO (SEZ. OBBL.)	0.53 mq
RILEVATI	
RILEVATO	2.97 mq
TERRENO VEGETALE	0.89 mq
SOVRASTRUTTURA STRADALE	
STRATO DI USURA	0.20 mq
STRATO DI BINDER	0.28 mq
STRATO DI BASE	0.42 mq
STRATO DI FONDAZIONE	2.73 mq
MANUFATTI	
MAGRONE	0.14 mq

SEZIONE N. : 60  
 QT. PROGETTO : 441.563  
 DIST.PROG. : 0+490.000  
 DIST.PREC. : 10.000  
 DIST.SUCC. : 10.000

SCALA 1:200

QT.RIF. 427.000



Q. PROG. STRATO SUP.																				441.45	441.48	441.49	441.56	441.49	441.48	441.45																					
Q. PROG. STR. SUP. TER. VEG.																				440.94	441.58	441.58	441.58	441.58	441.58	441.58																					
QUOTE TERRENO	442.52	442.45	442.28	442.00	441.99	441.91	441.83	441.00	441.00	441.00	440.94	441.58	441.58	441.58	441.58	441.58	441.58	440.76	440.73	440.72	440.57	439.65	439.32	439.16	439.17	439.17	439.17	439.17	439.20	439.13	439.08	439.24	439.16	439.43	439.25	439.30	439.25	439.30	439.02	438.93							
DISTANZE PARZIALI STRATO SUP.																				0.75	2.75	2.75	0.75																								
DISTANZE PROG STRATO SUP.																				-5.95	-5.00	-3.65												-3.65	-4.50												
DISTANZE TERRENO	-25.00	-24.42	-22.95	-19.93	-19.54	-18.80	-17.88	-10.71	-8.18	-7.94	-5.95	-5.00	-3.65												-3.65	-4.50	5.03	5.60	6.20	6.88	7.04	9.21	9.86	10.22	10.93	11.53	12.00	13.28	13.44	14.82	15.14	16.58	16.59	18.89	21.24	24.22	25.00

SCAVI E BONIFICHE	
SCOTICO	10.32 m
BONIFICA	10.33 mq
FOSSO (SEZ. OBBL.)	0.56 mq

RILEVATI	
RILEVATO	5.07 mq
TERRENO VEGETALE	0.98 mq

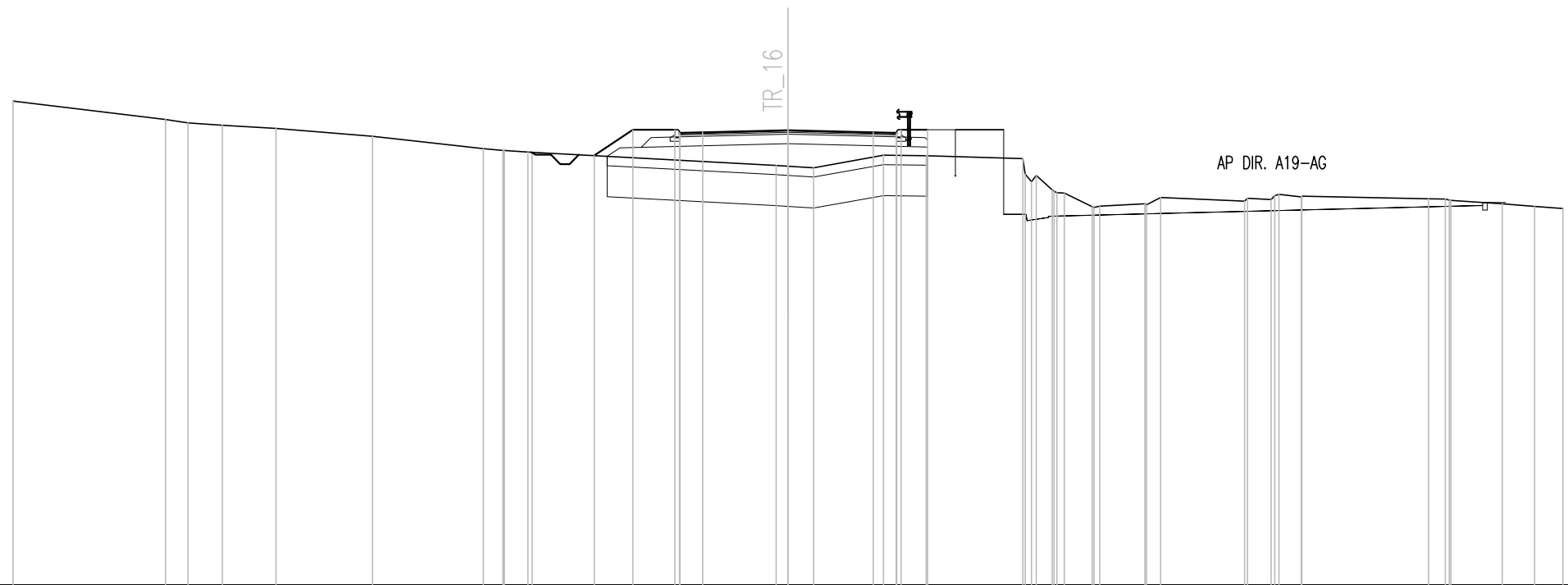
SOVRASTRUTTURA STRADALE	
STRATO DI USURA	0.20 mq
STRATO DI BINDER	0.28 mq
STRATO DI BASE	0.42 mq
STRATO DI FONDAZIONE	2.73 mq

MANUFATTI	
MAGRONE	0.14 mq

SEZIONE N. : 61  
 QT. PROGETTO : 441.658  
 DIST.PROG. : 0+500.000  
 DIST.PREC. : 10.000  
 DIST.SUCC. : 10.000

SCALA 1:200

QT.RIF. 427.000



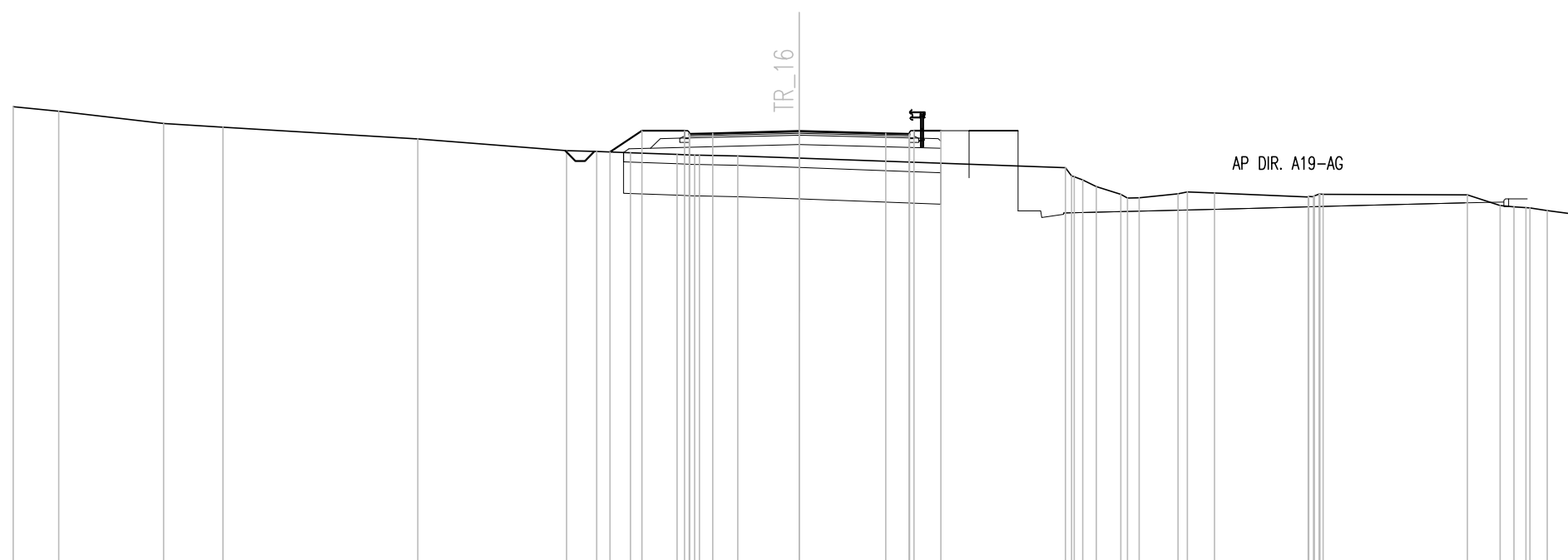
Q. PROG. STRATO SUP.							441.54	441.57	441.59	441.54																													
Q. PROG. STR. SUP. TER. VEG.							440.84	441.67	441.67	441.67																													
QUOTE TERRENO	442.60		442.00	441.89	441.82	441.71		441.46	441.07	441.00	441.00	440.95		440.52	440.50	440.45	440.85	440.83	440.74	439.74	439.63	439.19	439.20		439.29	439.49		439.37	439.46	439.54	439.59	439.53		439.44	439.44	439.39	439.29	439.20	439.13
DISTANZE PARZIALI STRATO SUP.												0.75	2.75	2.75	0.75																								
DISTANZE PROG STRATO SUP.							-6.25	-5.00	-3.65						-3.65	-4.50																							
DISTANZE TERRENO	-25.00		-20.08	-19.35	-18.24	-16.52		-13.40	-9.83	-9.19	-8.15	-8.25		-0.38	0.00	0.83	3.08	4.46	7.58	8.52	8.91	9.81	10.06		11.51	12.02		14.73	14.87	15.70	15.84	16.57		20.66	21.21	21.58	23.05	24.08	25.00

SCAVI E BONIFICHE	
SCOTICO	10.07 m
BONIFICA	10.07 mq
FOSSO (SEZ. OBBL.)	0.55 mq
RILEVATI	
RILEVATO	3.55 mq
TERRENO VEGETALE	0.91 mq
SOVRASTRUTTURA STRADALE	
STRATO DI USURA	0.20 mq
STRATO DI BINDER	0.28 mq
STRATO DI BASE	0.42 mq
STRATO DI FONDAZIONE	2.73 mq
MANUFATTI	
MAGRONE	0.14 mq

SEZIONE N. : 62  
 QT. PROGETTO : 441.763  
 DIST.PROG. : 0+510.000  
 DIST.PREC. : 10.000  
 DIST.SUCC. : 10.000

SCALA 1:200

QT.RIF. 428.000



Q. PROG. STRATO SUP.	441.65 441.68 441.69																											
Q. PROG. STR. SUP. TER. VEG.	441.78 441.78																											
QUOTE TERRENO	442.53	442.40	442.00	441.89	441.51	441.14	441.11	441.08	441.02	441.00	441.00	440.98	440.90	440.60	440.21	440.00	439.75	439.64	439.77	439.83	439.79	439.67	439.76	439.73	439.40	439.33	439.24	439.08
DISTANZE PARZIALI STRATO SUP.											0.75	2.75	2.75	0.75														
DISTANZE PROG STRATO SUP.											-6.02	-5.00	-3.65			-3.65	-4.50											
DISTANZE TERRENO	-25.00	-23.55	-20.22	-18.33	-12.13	-7.40	-6.44	-5.37	-3.88	-3.33	-3.18	-1.95	0.00	8.47	9.01	9.45	10.23	10.81	12.05	12.35	13.21	16.18	16.66	21.24	22.29	23.11	23.79	25.00

SCAVI E BONIFICHE	
SCOTICO	10.28 m
BONIFICA	10.28 mq
FOSSO (SEZ. OBBL.)	0.55 mq

RILEVATI	
RILEVATO	3.79 mq
TERRENO VEGETALE	1.01 mq

SOVRASTRUTTURA STRADALE	
STRATO DI USURA	0.20 mq
STRATO DI BINDER	0.28 mq
STRATO DI BASE	0.42 mq
STRATO DI FONDAZIONE	2.76 mq

MANUFATTI	
MAGRONE	0.14 mq

SEZIONE N. : 63

QT. PROGETTO : 441.878

DIST.PROG. : 0+520.000

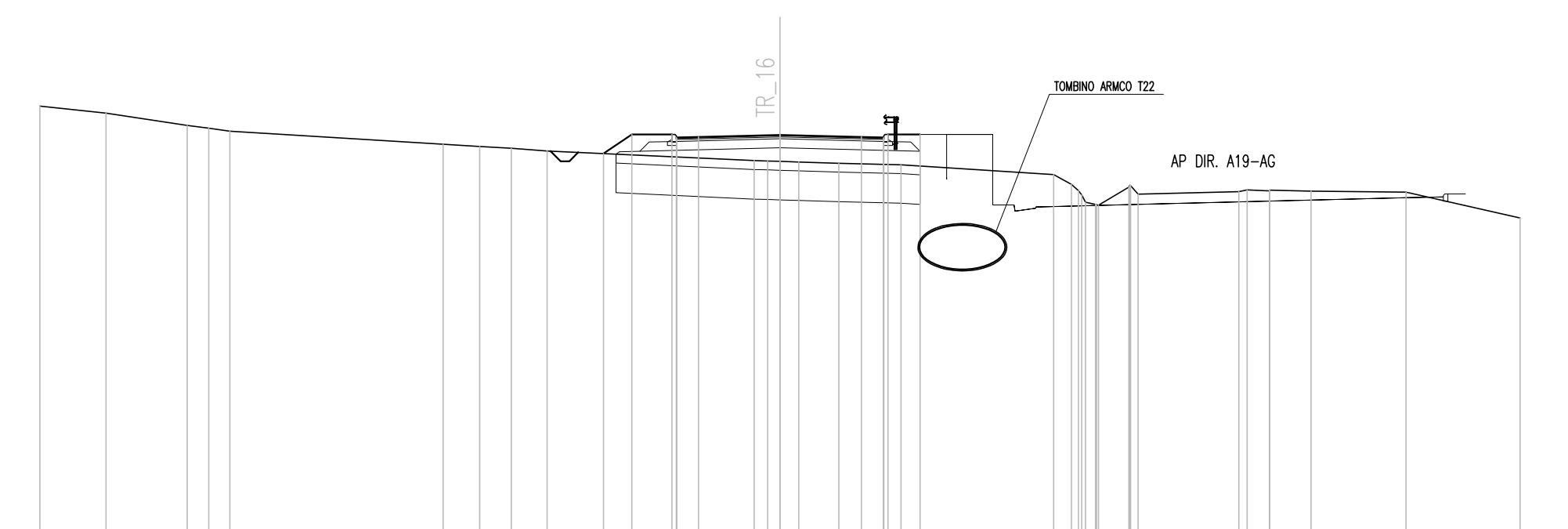
DIST.PREC. : 10.000

DIST.SUCC. : 10.000

SCALA 1:200

QT.RIF. 428.000

Q. PROG. STRATO SUP.																					
Q. PROG. STR. SUP. TER. VEG.								441.25	441.89	441.89				441.89	441.89						
QUOTE TERRENO	442.85	442.62	442.20	442.11	442.00									441.56	441.49	441.43	441.34				
DISTANZE PARZIALI STRATO SUP.										0.75	2.75	2.75	0.75								
DISTANZE PROG STRATO SUP.									-5.96	-5.00	-3.65									3.65	4.73
DISTANZE TERRENO	-25.00	-22.76	-20.02	-19.29	-18.58									-11.38	-10.14	-9.07	-7.86				





SCAVI E BONIFICHE	
SCOTICO	10.78 m
BONIFICA	10.78 mq
FOSSO (SEZ. OBBL.)	0.57 mq

RILEVATI	
RILEVATO	3.34 mq
TERRENO VEGETALE	1.28 mq

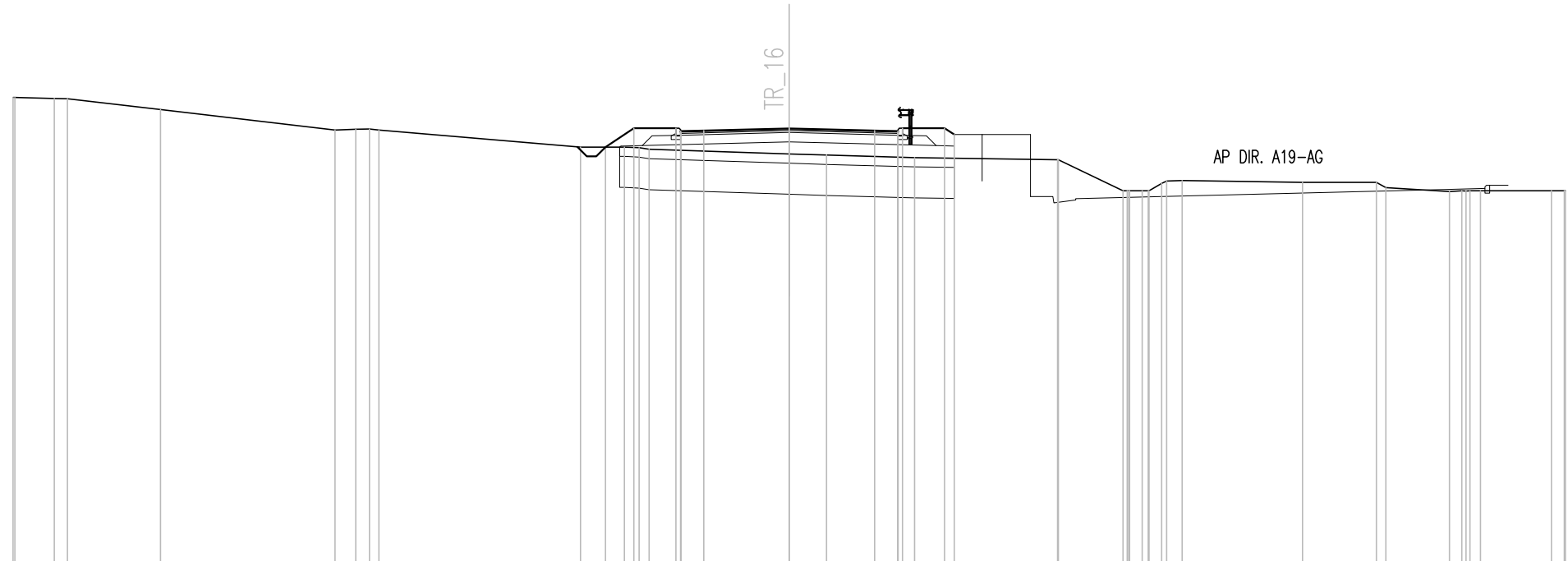
SOVRASTRUTTURA STRADALE	
STRATO DI USURA	0.20 mq
STRATO DI BINDER	0.28 mq
STRATO DI BASE	0.42 mq
STRATO DI FONDAZIONE	2.76 mq

MANUFATTI	
MAGRONE	0.14 mq

SEZIONE N. : 64  
 QT. PROGETTO : 442.003  
 DIST.PROG. : 0+530.000  
 DIST.PREC. : 10.000  
 DIST.SUCC. : 10.000

SCALA 1:200

QT.RIF. 428.000



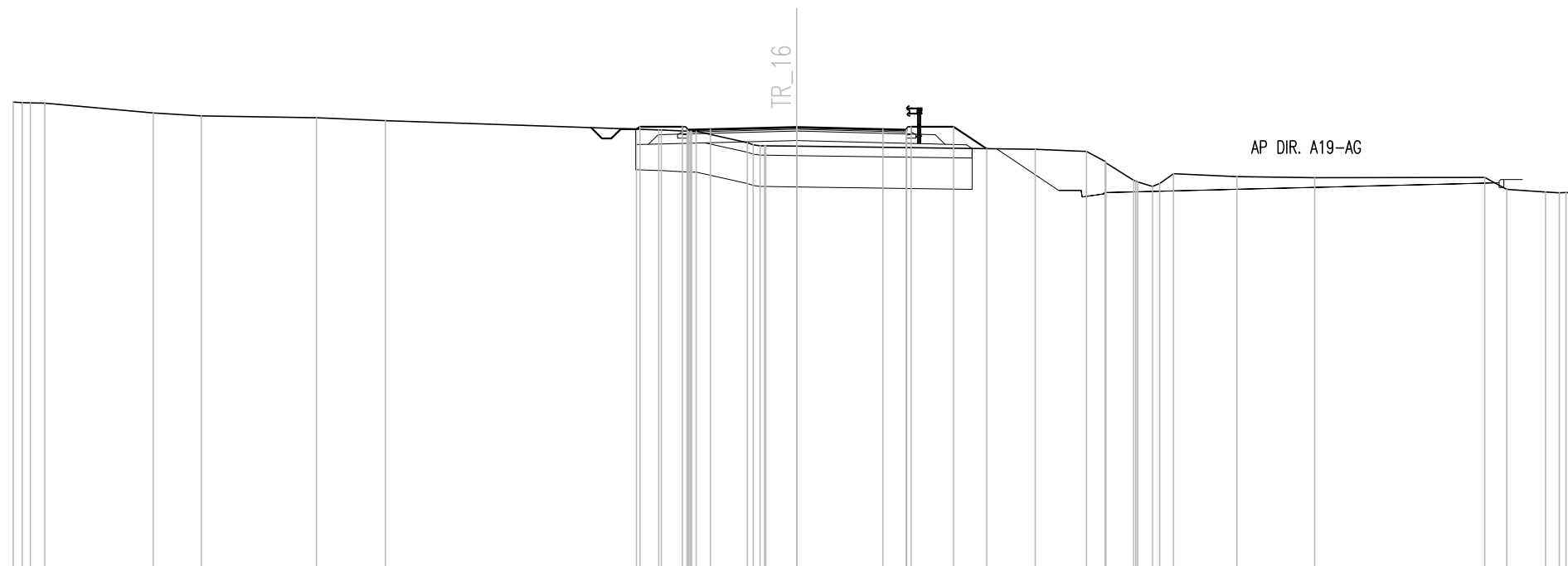
Q. PROG. STRATO SUP.						441.89 441.92 441.93			442.00		441.93 441.92 441.89				
Q. PROG. STR. SUP. TER. VEG.						442.02			442.02		442.02				
QUOTE TERRENO	443.00 443.00	442.97 442.96		442.62		441.96 441.98 441.95		441.40	441.41 441.38 441.33		441.18 441.15		441.07		441.00 440.99
DISTANZE PARZIALI STRATO SUP.									0.75	2.75		0.75			
DISTANZE PROG STRATO SUP.								-5.92	-5.00	-3.65		-3.65	-5.00 5.31		
DISTANZE TERRENO	-25.00 -24.94	-23.67 -23.25		-20.25		-14.63 -13.96 -13.21		-6.73	-5.31 -4.83 -4.51		-0.00 -1.20		-4.04		8.64 8.67

SCAVI E BONIFICHE	
STERRO	1.12 mq
SCOTICO	8.52 m
BONIFICA	10.46 mq
FOSSO (SEZ. OBBL.)	0.54 mq
RILEVATI	
RILEVATO	1.04 mq
TERRENO VEGETALE	1.23 mq
SOVRASTRUTTURA STRADALE	
STRATO DI USURA	0.20 mq
STRATO DI BINDER	0.28 mq
STRATO DI BASE	0.42 mq
STRATO DI FONDAZIONE	2.76 mq
MANUFATTI	
MAGRONE	0.14 mq

SEZIONE N. : 65  
 QT. PROGETTO : 442.138  
 DIST.PROG. : 0+540.000  
 DIST.PREC. : 10.000  
 DIST.SUCC. : 10.000

SCALA 1:200

QT.RIF. 428.000



Q. PROG. STRATO SUP.							442.02 442.06 442.09	442.14	442.07 442.05 442.02											
Q. PROG. STR. SUP. TER. VEG.							442.07 442.15	442.15		442.15	442.15	441.45								
QUOTE TERRENO	442.93 442.92 442.90		442.59	442.50	442.43	442.34	442.05 442.05 442.00	441.64 441.54 441.54 441.53			441.42	441.36 441.04 441.00 440.42 440.24 440.65	440.56	440.52			440.53 440.15	440.07 440.05 440.04		
DISTANZE PARZIALI STRATO SUP.							0.75	2.75	2.75	0.75										
DISTANZE PROG STRATO SUP.							-5.12 -5.00	-3.65		-3.65	-5.00	-6.06								
DISTANZE TERRENO	-25.00 -24.71 -24.00		-20.53	-19.00	-15.32	-13.13	-4.40 -4.32 -3.44 -3.21	-1.58 -1.03 -0.99 -0.00			-7.61	-9.25 -9.85 -10.86 -10.92 -11.35 -12.02	-14.04	-16.52			-21.95 -22.66	-23.89 -24.54 -25.00		

SCAVI E BONIFICHE	
STERRO	3.64 mq
BONIFICA	9.46 mq
FOSSO (SEZ. OBL.)	0.71 mq

RILEVATI	
TERRENO VEGETALE	1.12 mq

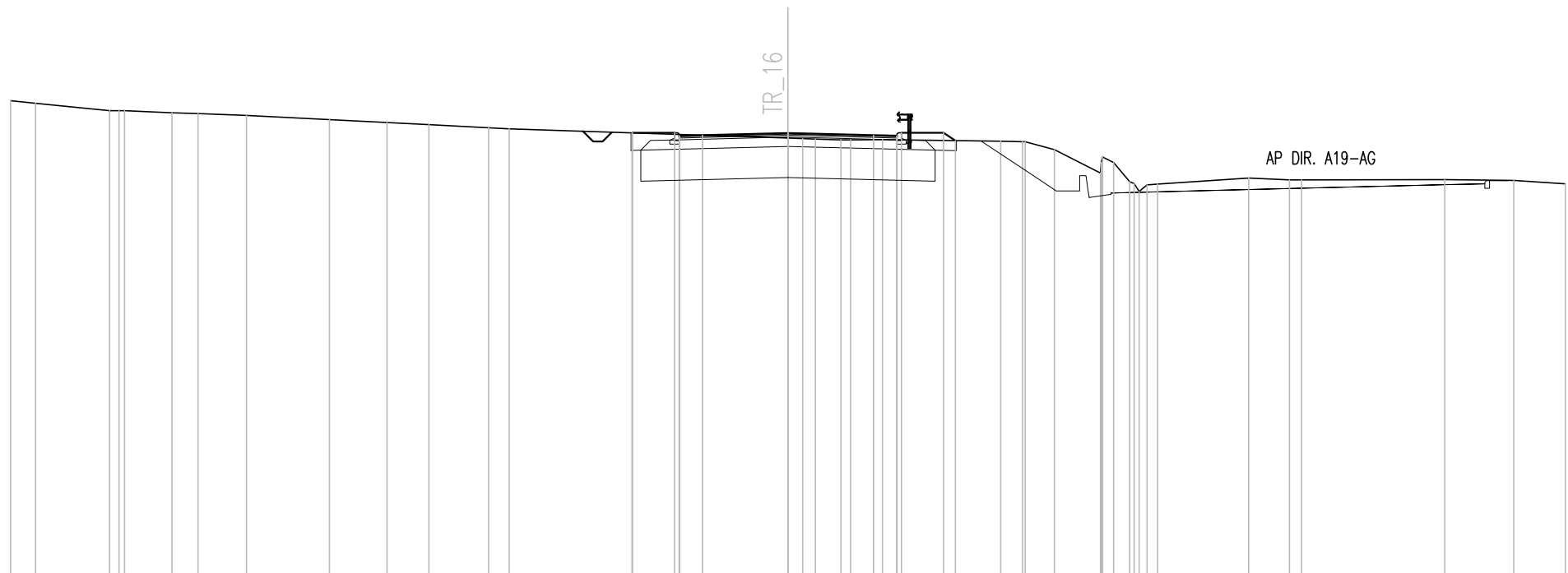
SOVRASTRUTTURA STRADALE	
STRATO DI USURA	0.20 mq
STRATO DI BINDER	0.28 mq
STRATO DI BASE	0.42 mq
STRATO DI FONDAZIONE	2.76 mq

MANUFATTI	
MAGRONE	0.14 mq

SEZIONE N. : 66  
 QT. PROGETTO : 442.284  
 DIST.PROG. : 0+550.000  
 DIST.PREC. : 10.000  
 DIST.SUCC. : 10.000

SCALA 1:200

QT.RIF. 428.000



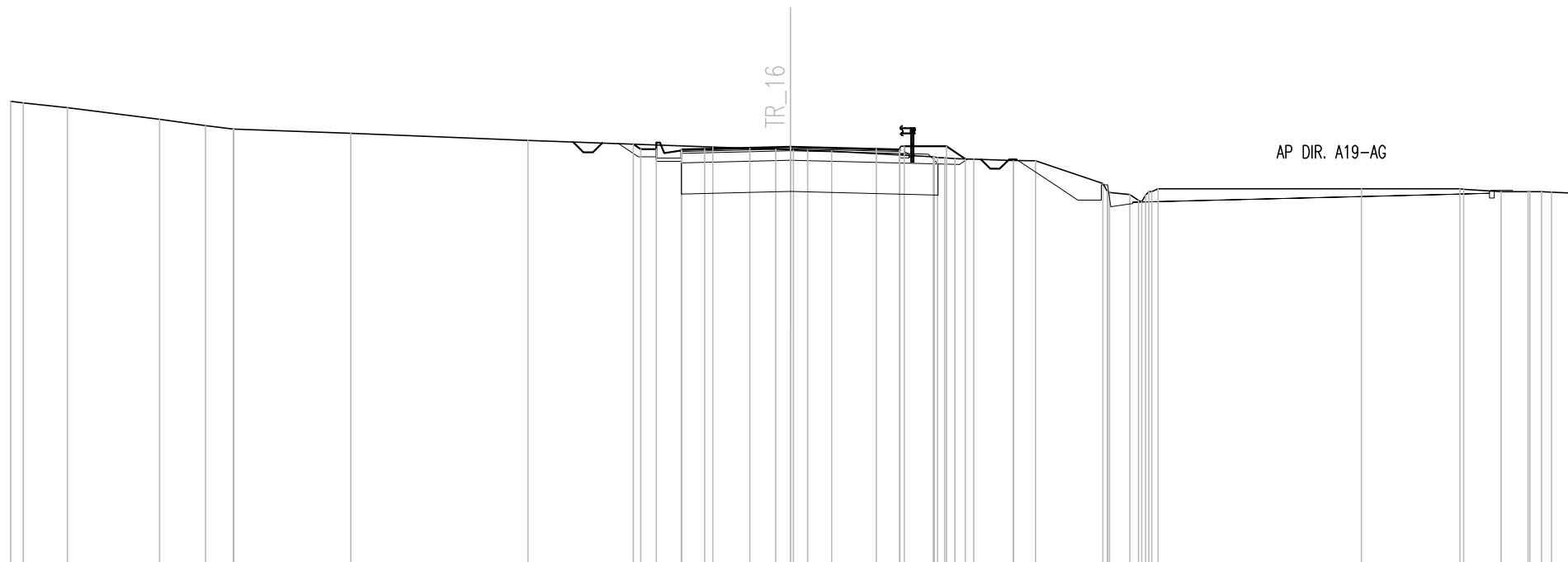
Q. PROG. STRATO SUP.																		442.17 442.20 442.21	442.28	442.21 442.20 442.17																		
Q. PROG. STR. SUP. TER. VEG.																		442.29 442.30	442.30	442.30	442.30 442.04																	
QUOTE TERRENO	443.33	443.24	443.00	443.00	442.94	442.91	442.85	442.71	442.62	442.56	442.45	442.42	442.12	442.11	442.09	442.07	442.06	442.07	442.02	442.00	442.00	441.75	441.00	440.72	440.62	440.64	440.84	440.78	440.77	440.79	440.76	440.65						
DISTANZE PARZIALI STRATO SUP.													0.75	2.75	2.75	0.75																						
DISTANZE PROG STRATO SUP.													-5.01	-5.00	-3.65			-3.65	-5.00	-5.38																		
DISTANZE TERRENO	-25.00	-24.20	-21.82	-21.34	-19.81	-18.97	-17.42	-14.75	-12.90	-11.55	-9.63	-8.97	0.00	0.47	0.88	1.70	2.02	3.04	6.84	7.54	7.63	8.57	10.05	10.99	11.54	11.88	14.81	16.12	16.51	21.12	23.34	25.00						

<b>SCAVI E BONIFICHE</b>	
STERRO	3.79 mq
BONIFICA	8.23 mq
FOSSO (SEZ. OBBL.)	0.88 mq
<b>RILEVATI</b>	
TERRENO VEGETALE	0.88 mq
<b>SOVRASTRUTTURA STRADALE</b>	
STRATO DI USURA	0.20 mq
STRATO DI BINDER	0.28 mq
STRATO DI BASE	0.42 mq
STRATO DI FONDAZIONE	2.43 mq
<b>MANUFATTI</b>	
MAGRONE	0.15 mq

SEZIONE N. : 67  
 QT. PROGETTO : 442.439  
 DIST.PROG. : 0+560.000  
 DIST.PREC. : 10.000  
 DIST.SUCC. : 10.000

SCALA 1:200

QT.RIF. 429.000



Q. PROG. STRATO SUP.						442.32	442.35	442.37	442.44	442.37	442.35																										
Q. PROG. STR. SUP. TER. VEG.						442.52	442.36			442.45	442.45	442.05																									
QUOTE TERRENO	443.89	443.85	443.69	443.32	443.12	443.00	443.00	442.87	442.64			442.43	442.39	442.36	442.34	442.32	442.29			442.12	442.06	442.04	442.00	442.00	441.99	441.26	440.97	440.72	441.09	441.09	441.07	441.00	441.00	440.98	440.95		
DISTANZE PARZIALI STRATO SUP.										0.75	2.75		2.75		0.75																						
DISTANZE PROG STRATO SUP.										-5.04	-4.30										-3.65	-5.00	-5.61														
DISTANZE TERRENO	-25.00	-24.59	-23.18	-20.22	-18.75	-17.86	-17.85	-14.10	-8.42			-2.49	-1.30	-0.47	0.00	0.55	1.32				4.58	5.27	5.87	7.14	7.16	7.85	10.02	10.23	11.16	11.78	18.30	21.46	21.58	22.78	23.64	24.40	25.00

SCAVI E BONIFICHE	
STERRO	3.16 mq
BONIFICA	9.46 mq
FOSSO (SEZ. OBBL.)	0.56 mq

RILEVATI	
TERRENO VEGETALE	1.19 mq

SOVRASTRUTTURA STRADALE	
STRATO DI USURA	0.20 mq
STRATO DI BINDER	0.28 mq
STRATO DI BASE	0.42 mq
STRATO DI FONDAZIONE	2.76 mq

MANUFATTI	
MAGRONE	0.14 mq

SEZIONE N. : 68

QT. PROGETTO : 442.604

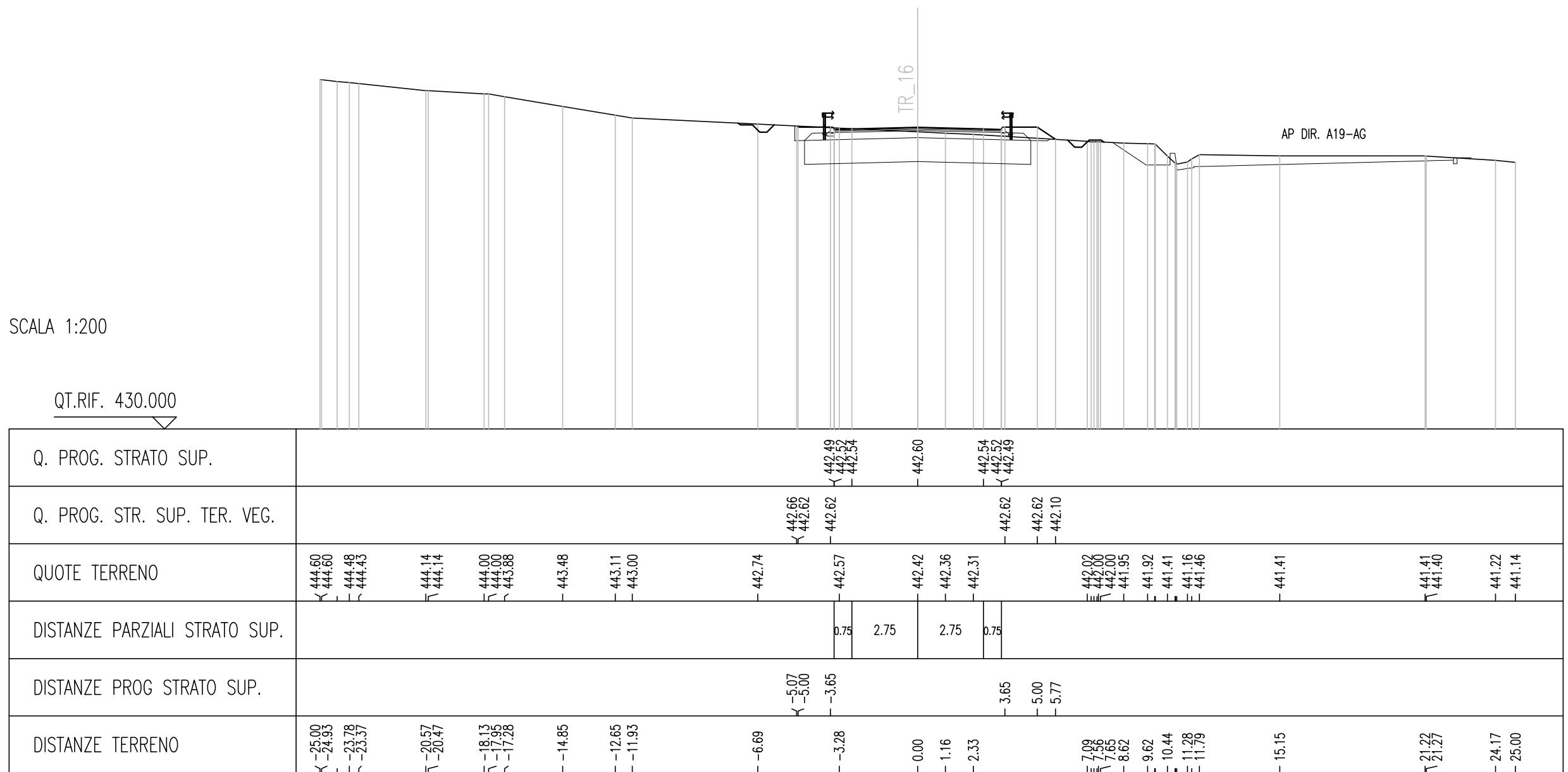
DIST.PROG. : 0+570.000

DIST.PREC. : 10.000

DIST.SUCC. : 10.000

SCALA 1:200

QT.RIF. 430.000



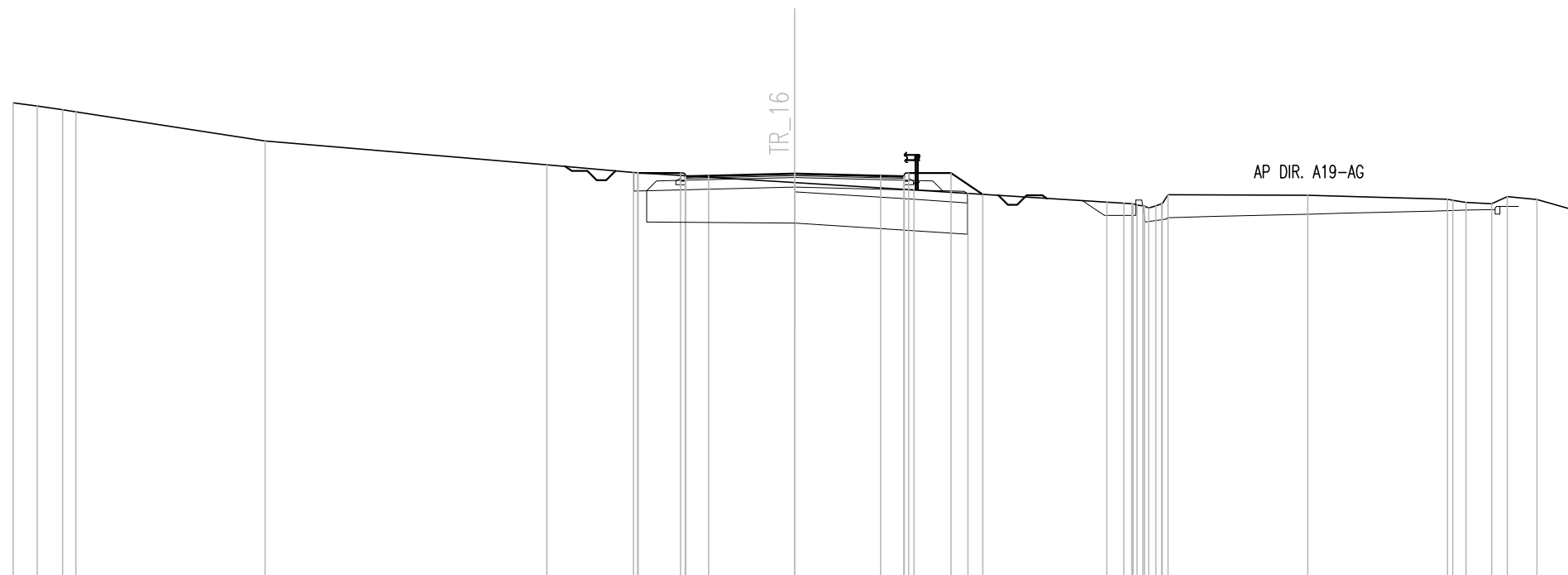


SCAVI E BONIFICHE	
STERRO	2.16 mq
SCOTICO	5.52 m
BONIFICA	10.63 mq
FOSSO (SEZ. OBBL.)	0.61 mq
RILEVATI	
RILEVATO	0.06 mq
TERRENO VEGETALE	1.16 mq
SOVRASTRUTTURA STRADALE	
STRATO DI USURA	0.20 mq
STRATO DI BINDER	0.28 mq
STRATO DI BASE	0.42 mq
STRATO DI FONDAZIONE	2.76 mq
MANUFATTI	
MAGRONE	0.14 mq

SEZIONE N. : 70  
 QT. PROGETTO : 442.964  
 DIST.PROG. : 0+590.000  
 DIST.PREC. : 10.000  
 DIST.SUCC. : 10.000

SCALA 1:200

QT.RIF. 430.000



Q. PROG. STRATO SUP.							442.85 442.88 442.90										
Q. PROG. STR. SUP. TER. VEG.							442.98 442.99					442.98 442.98	442.30				
QUOTE TERRENO	445.23 445.12 445.00 444.94		443.24		443.00			442.68		442.44		442.32		442.05 442.01 441.93 442.00 442.29		442.27	442.14 442.04 442.00 442.22 442.14 441.78
DISTANZE PARZIALI STRATO SUP.							0.75	2.75		2.75	0.75						
DISTANZE PROG STRATO SUP.							-5.02 -5.00	-3.65		-3.65	5.00	6.02					
DISTANZE TERRENO	-25.00 -24.23 -23.42 -22.99		-7.92		-5.15			0.00		3.82	5.55		9.99 10.53 11.14 11.74 11.94		16.42		20.88 21.48 22.30 22.80 23.75 25.00



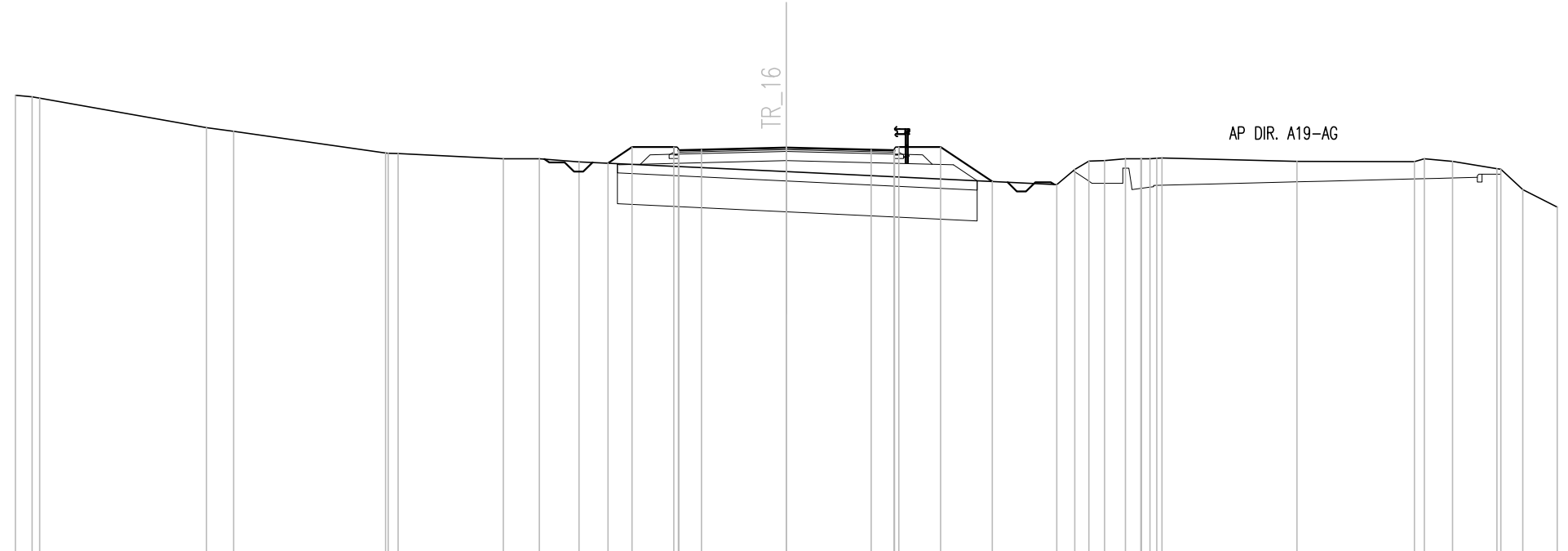


SCAVI E BONIFICHE	
STERRO	0.01 mq
SCOTICO	11.66 m
BONIFICA	11.67 mq
FOSSO (SEZ. OBBL.)	0.57 mq
RILEVATI	
RILEVATO	3.32 mq
TERRENO VEGETALE	1.55 mq
SOVRASTRUTTURA STRADALE	
STRATO DI USURA	0.20 mq
STRATO DI BINDER	0.28 mq
STRATO DI BASE	0.42 mq
STRATO DI FONDAZIONE	2.76 mq
MANUFATTI	
MAGRONE	0.14 mq

SEZIONE N. : 72  
 QT. PROGETTO : 443.365  
 DIST.PROG. : 0+610.000  
 DIST.PREC. : 10.000  
 DIST.SUCC. : 10.000

SCALA 1:200

QT.RIF. 430.000



Q. PROG. STRATO SUP.							443.25	443.25	443.30	443.36	443.30	443.25															
Q. PROG. STR. SUP. TER. VEG.							442.85	443.38	443.38			443.38	443.38	442.26													
QUOTE TERRENO	445.06	445.00	444.96	444.00	443.89	443.18	443.16	443.00	443.00	442.90	442.58	442.16	442.65	442.92	442.93	443.00	443.00	443.01	443.02	442.91	442.90	443.00	442.91	442.67	442.66	442.00	441.43
DISTANZE PARZIALI STRATO SUP.									0.75	2.75	2.75	0.75															
DISTANZE PROG STRATO SUP.								-5.78	-5.00	-3.65				-3.65	-5.00	-6.67											
DISTANZE TERRENO	-25.00	-24.46	-24.21	-18.80	-17.92	-12.99	-12.59	-9.18	-8.01	-6.72	-0.00	-8.77	-9.36	-9.81	-10.32	-10.99	-11.50	-12.01	-12.18	-16.56	-20.37	-20.69	-21.60	-23.05	-23.17	-23.86	-25.00







SCAVI E BONIFICHE	
SCOTICO	15.51 m
BONIFICA	15.52 mq
FOSSO (SEZ. OBBL.)	0.56 mq

RILEVATI	
RILEVATO	24.90 mq
TERRENO VEGETALE	2.66 mq

SOVRASTRUTTURA STRADALE	
STRATO DI USURA	0.20 mq
STRATO DI BINDER	0.28 mq
STRATO DI BASE	0.42 mq
STRATO DI FONDAZIONE	2.76 mq

MANUFATTI	
MAGRONE	0.14 mq

SEZIONE N. : 76

QT. PROGETTO : 444.285

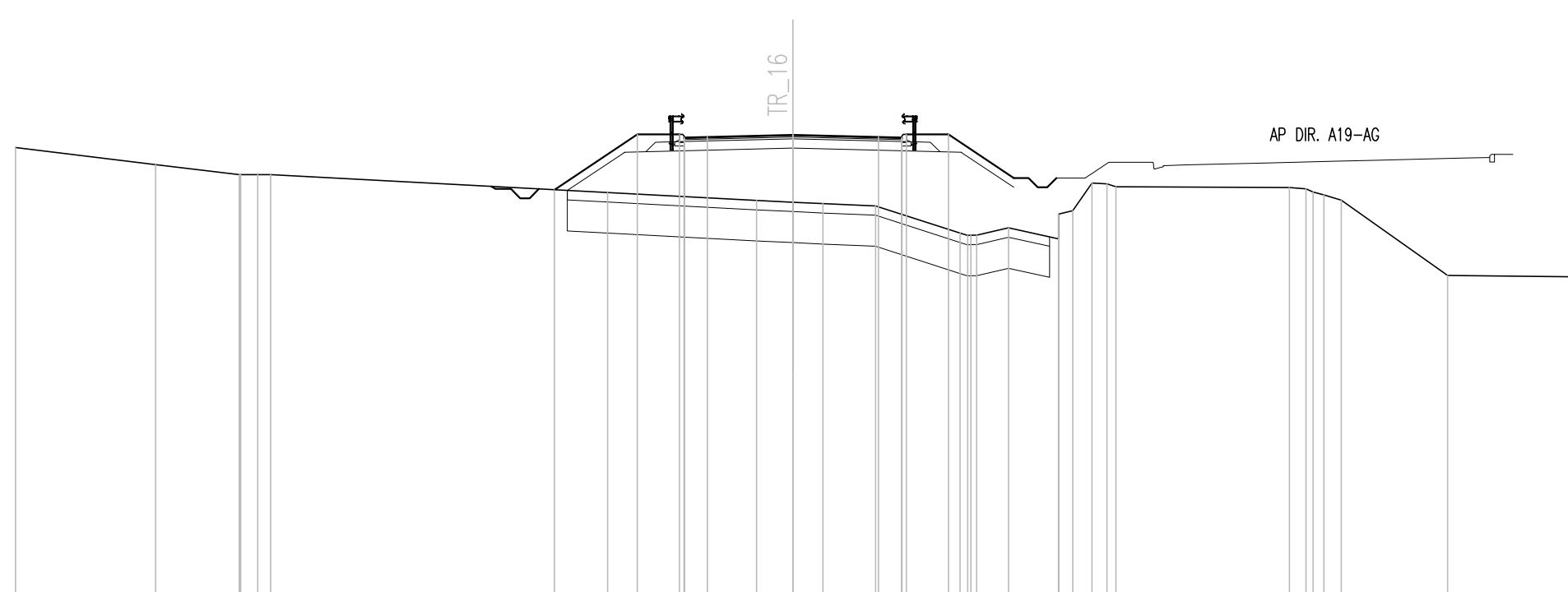
DIST.PROG. : 0+650.000

DIST.PREC. : 10.000

DIST.SUCC. : 10.000

SCALA 1:200

QT.RIF. 429.000



Q. PROG. STRATO SUP.					444.17	444.20	444.22		444.29		444.22	444.20	444.17												
Q. PROG. STR. SUP. TER. VEG.					442.52	444.30	444.30		444.29		444.30	444.30	442.13												
QUOTE TERRENO	443.88	443.33	443.00	443.00	442.43	444.30	444.30	442.17	442.12	442.07	442.00	441.12	441.06	441.29	440.84	441.84	442.73	442.71	442.61	442.59	442.55	442.36	442.18	439.76	439.72
DISTANZE PARZIALI STRATO SUP.							0.75	2.75	2.75		0.75														
DISTANZE PROG STRATO SUP.					-7.67	-5.00	-3.65				-3.65	-5.00		-8.25											
DISTANZE TERRENO	-25.00	-20.49	-17.81	-17.21	-5.96			-1.17	0.00	0.97	2.66	5.38	5.91	6.93	8.54	9.00	9.61	10.09	10.39	15.96	16.50	17.08	17.63	21.05	25.00






SEZIONE N. : 79  
 QT. PROGETTO : 445.366  
 DIST.PROG. : 0+690.000  
 DIST.PREC. : 2.672  
 DIST.SUCC. : 5.000

SCAVI E BONIFICHE	
SCOTICO	16.50 m
BONIFICA	16.50 mq
FOSSO (SEZ. OBBL.)	0.54 mq
RILEVATI	
RILEVATO	46.98 mq
TERRENO VEGETALE	3.00 mq
SOVRASTRUTTURA STRADALE	
STRATO DI USURA	0.20 mq
STRATO DI BINDER	0.28 mq
STRATO DI BASE	0.42 mq
STRATO DI FONDAZIONE	2.76 mq
MANUFATTI	
MAGRONE	0.14 mq

SCALA 1:200



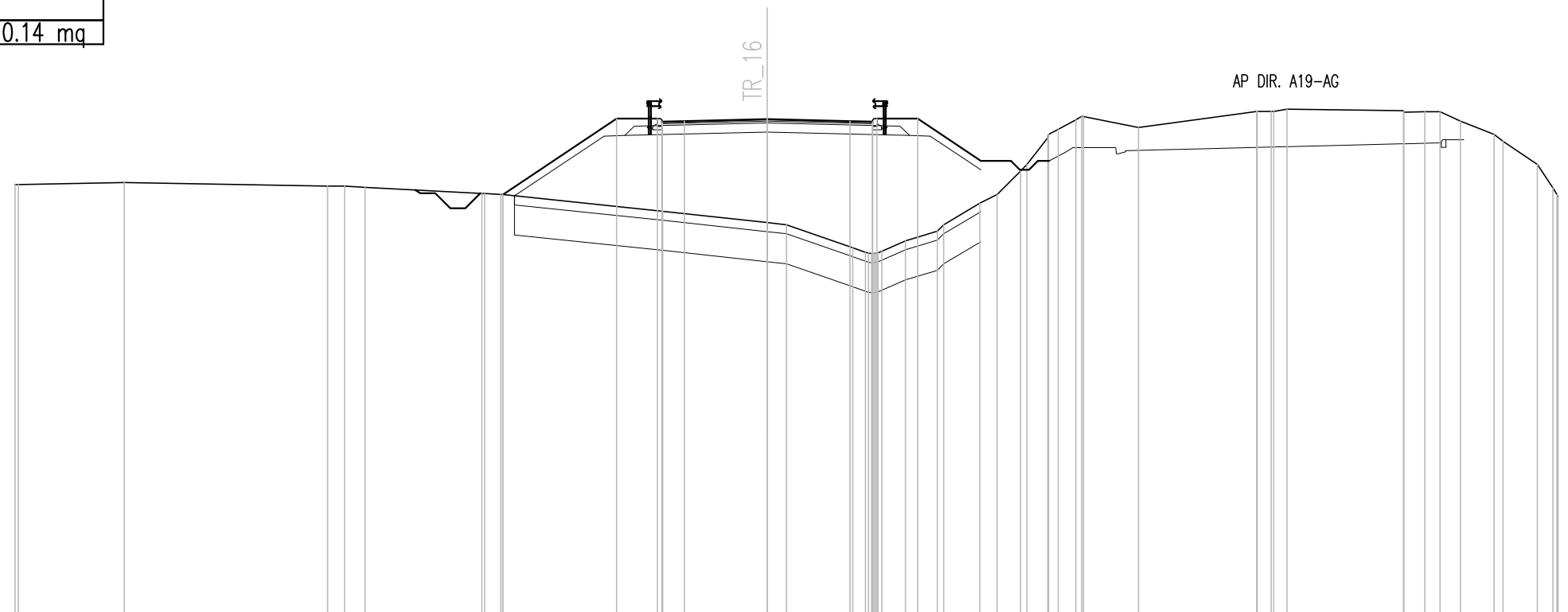


SCAVI E BONIFICHE	
STERRO	0.06 mq
SCOTICO	16.32 m
BONIFICA	16.32 mq
FOSSO (SEZ. OBBL.)	0.57 mq
RILEVATI	
RILEVATO	40.82 mq
TERRENO VEGETALE	2.98 mq
SOVRASTRUTTURA STRADALE	
STRATO DI USURA	0.20 mq
STRATO DI BINDER	0.28 mq
STRATO DI BASE	0.42 mq
STRATO DI FONDAZIONE	2.76 mq
MANUFATTI	
MAGRONE	0.14 mq

SEZIONE N. : 80  
 QT. PROGETTO : 445.513  
 DIST.PROG. : 0+695.000  
 DIST.PREC. : 5.000  
 DIST.SUCC. : 5.000

SCALA 1:200

QT.RIF. 429.000

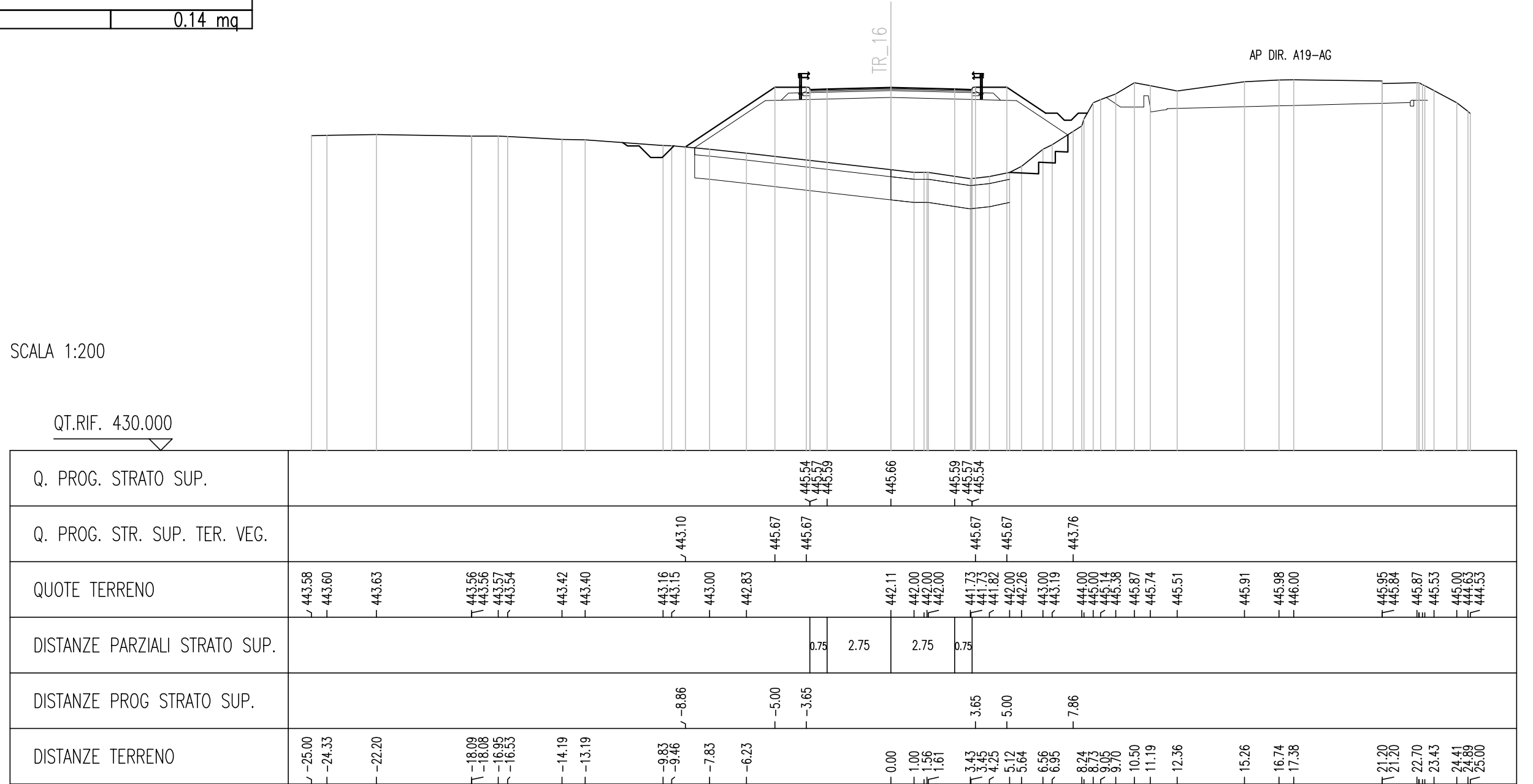


Q. PROG. STRATO SUP.																																							
Q. PROG. STR. SUP. TER. VEG.								443.00		445.53		445.53				445.53		445.53																					
QUOTE TERRENO	443.33 443.34		443.40		443.28 443.28	443.24		443.04 443.00	443.00		442.45		442.07 442.00		441.23 441.05	441.12	441.47		441.78 442.00	442.71	443.00	443.78 444.00	445.17	445.48 445.59		445.23		445.77 445.77	445.84		445.79 445.74		445.75	445.45		445.00 444.78	444.00	443.92	
DISTANZE PARZIALI STRATO SUP.											0.75	2.75	2.75		0.75		5.00				8.03																		
DISTANZE PROG STRATO SUP.								-8.79		-5.00	-3.65				-3.65		-5.00					-8.03																	
DISTANZE TERRENO	-25.00 -24.89		-21.37		-14.62 -14.04	-13.37		-9.49 -8.86	-8.79		-3.48		-0.00 0.65		2.85 3.37	3.81	4.59		5.65 5.86	7.07	7.64	8.43 8.63	9.68	10.26 10.51		12.34		16.97 16.73	17.28		21.15 21.86	22.36	23.05		24.16 24.46	25.60	26.11		

SCAVI E BONIFICHE	
SCOTICO	13.59 m
BONIFICA	13.59 mq
FOSSO (SEZ. OBBL.)	0.56 mq
SCAVO A GRADONI	2.51 m
GRADONI SCAVO	1.29 mq
RILEVATI	
RILEVATO	39.21 mq
TERRENO VEGETALE	2.88 mq
SOVRASTRUTTURA STRADALE	
STRATO DI USURA	0.20 mq
STRATO DI BINDER	0.28 mq
STRATO DI BASE	0.42 mq
STRATO DI FONDAZIONE	2.76 mq
MANUFATTI	
MAGRONE	0.14 mq

SEZIONE N. : 81  
 QT. PROGETTO : 445.661  
 DIST.PROG. : 0+700.000  
 DIST.PREC. : 5.000  
 DIST.SUCC. : 10.000

SCALA 1:200



Q. PROG. STRATO SUP.	443.58	443.60	443.63	443.56	443.56	443.54	443.42	443.40	443.16	443.15	443.10	443.00	442.83	445.67	445.67	445.54	445.54	445.66	445.59	445.57	445.54	445.67	445.67	443.76	443.76	444.00	445.00	445.14	445.38	445.87	445.74	445.51	445.91	445.98	446.00	445.95	445.84	445.87	445.53	445.00	444.63	444.53		
Q. PROG. STR. SUP. TER. VEG.									443.10					445.67	445.67						445.67	445.67		443.76																				
QUOTE TERRENO	-25.00	-24.33	-22.20	-18.09	-18.08	-16.95	-16.53	-14.19	-13.19	-9.83	-9.46	-7.83	-6.23	-5.00	-3.65	0.75	2.75	2.75	0.75	3.65	5.00	7.86	8.24	8.73	9.05	9.70	10.50	11.19	12.36	15.26	16.74	17.38	21.20	21.20	22.70	23.43	24.41	24.69	25.00					
DISTANZE PARZIALI STRATO SUP.																																												
DISTANZE PROG STRATO SUP.									-8.86					-5.00	-3.65					3.65	5.00	7.86																						
DISTANZE TERRENO	-25.00	-24.33	-22.20	-18.09	-18.08	-16.95	-16.53	-14.19	-13.19	-9.83	-9.46	-7.83	-6.23	-5.00	-3.65	0.75	2.75	2.75	0.75	3.65	5.00	7.86	8.24	8.73	9.05	9.70	10.50	11.19	12.36	15.26	16.74	17.38	21.20	21.20	22.70	23.43	24.41	24.69	25.00					



SCAVI E BONIFICHE	
SCOTICO	13.41 m
BONIFICA	13.41 mq
FOSSO (SEZ. OBBL.)	0.59 mq

RILEVATI	
RILEVATO	19.00 mq
TERRENO VEGETALE	2.08 mq

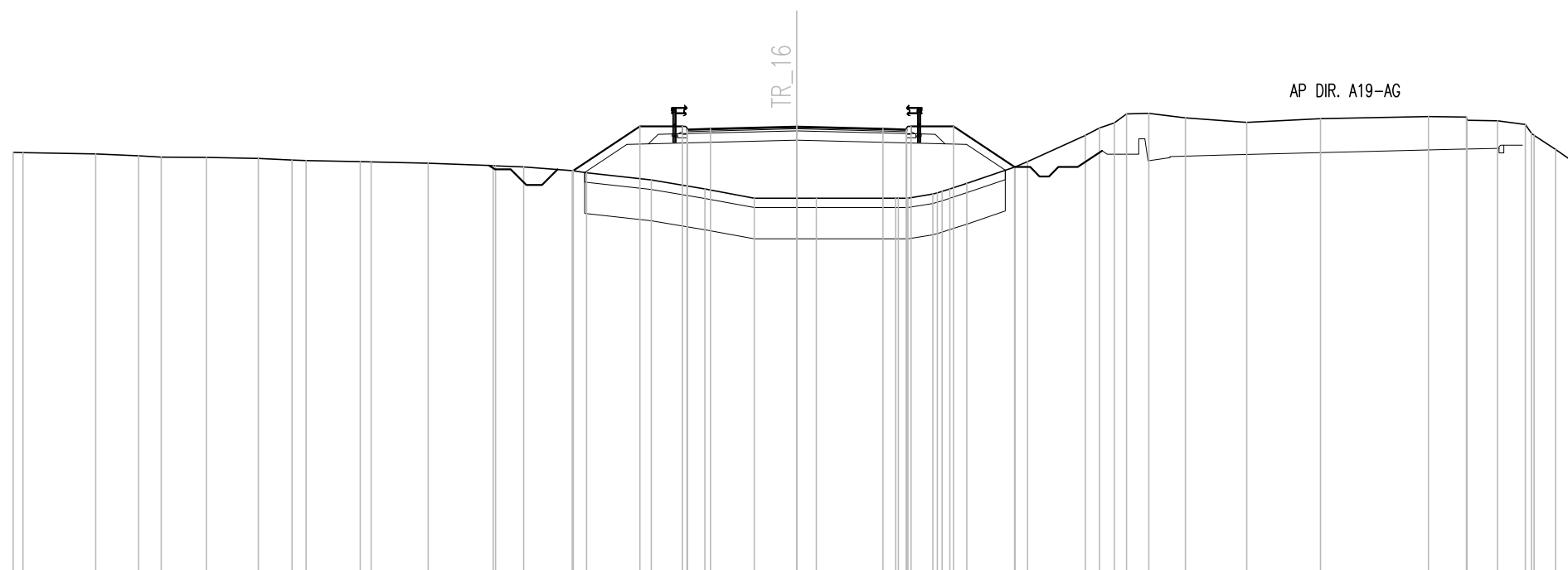
SOVRASTRUTTURA STRADALE	
STRATO DI USURA	0.20 mq
STRATO DI BINDER	0.28 mq
STRATO DI BASE	0.42 mq
STRATO DI FONDAZIONE	2.76 mq

MANUFATTI	
MAGRONE	0.14 mq

SEZIONE N. : 83  
 QT. PROGETTO : 446.282  
 DIST.PROG. : 0+720.000  
 DIST.PREC. : 10.000  
 DIST.SUCC. : 10.000

SCALA 1:200

QT.RIF. 432.000



Q. PROG. STRATO SUP.												446.16	446.19	446.21	446.28	446.21	446.16																												
Q. PROG. STR. SUP. TER. VEG.														446.29	446.29			446.29	446.29		444.99																								
QUOTE TERRENO	445.46	445.45	445.41	445.35	445.31	445.30	445.26	445.21	445.20	445.17	445.16	445.11	445.04	445.03	445.00	444.88	444.81	444.58	444.29	444.29	444.00	444.00	444.00	444.00	444.00	444.00	444.00	444.00	444.00	444.00	444.00	444.00													
DISTANZE PARZIALI STRATO SUP.														0.75	2.75	2.75	0.75																												
DISTANZE PROG STRATO SUP.																																													
DISTANZE TERRENO	25.00	24.68	22.37	21.00	20.27	18.83	17.18	16.11	15.65	13.93	13.58	11.76	9.68	9.61	8.71	7.17	6.71	4.64	2.93	1.36	0.00	0.62	3.16	3.55	4.34	4.88	5.42	6.96	7.36	9.21	9.66	10.14	10.52	11.23	12.40	14.35	16.71	20.15	21.37	21.37	22.36	23.25	23.53	24.21	25.00





SCAVI E BONIFICHE	
STERRO	0.27 mq
SCOTICO	12.14 m
BONIFICA	12.14 mq
FOSSO (SEZ. OBBL.)	0.53 mq

RILEVATI	
RILEVATO	2.42 mq
TERRENO VEGETALE	1.64 mq

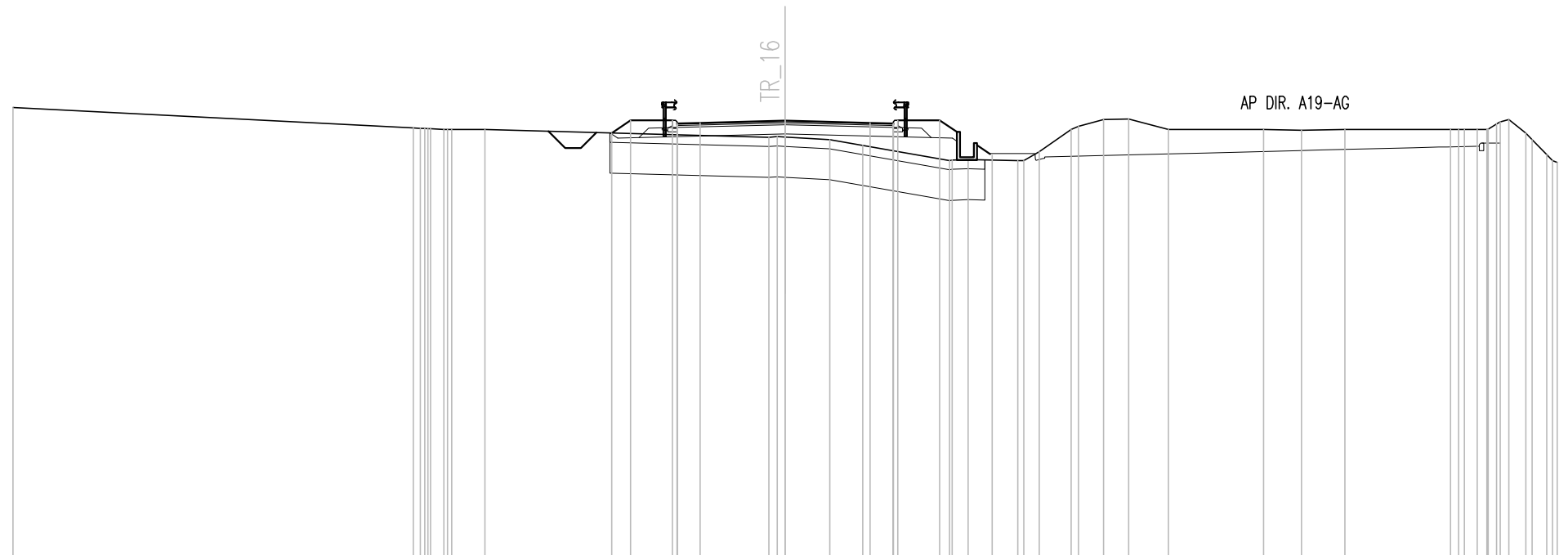
SOVRASTRUTTURA STRADALE	
STRATO DI USURA	0.20 mq
STRATO DI BINDER	0.28 mq
STRATO DI BASE	0.42 mq
STRATO DI FONDAZIONE	2.76 mq

MANUFATTI	
MAGRONE	0.14 mq

SEZIONE N. : 86  
QT. PROGETTO : 447.288  
DIST.PROG. : 0+750.000  
DIST.PREC. : 10.000  
DIST.SUCC. : 10.000

SCALA 1:200

QT.RIF. 433.000



Q. PROG. STRATO SUP.						447.17 447.20 447.22		447.29		447.22 447.20 447.17							
Q. PROG. STR. SUP. TER. VEG.							446.89 447.30			447.30		446.16					
QUOTE TERRENO	447.71	447.05 447.03 447.00 447.00				447.00		446.75 446.76	446.68 446.49		446.00 446.03	446.00 446.28	447.00 447.10 447.33	447.34	447.00	447.00 446.98 447.00	447.00 447.00 447.00 447.32 446.88 446.19 445.94
DISTANZE PARZIALI STRATO SUP.							0.75	2.75	2.75	0.75							
DISTANZE PROG STRATO SUP.							-5.62 -5.00	-3.65		-3.65	-5.00	-6.70					
DISTANZE TERRENO	-25.00	-12.04 -11.57 -11.05 -10.79				-9.72		-0.53 0.00	1.44 2.51		5.32 5.92	7.53 8.23	9.26 9.50 10.31	11.12	12.41	15.49 16.72 18.13	21.54 21.98 22.72 23.43 23.98 24.66 25.00









SCAVI E BONIFICHE	
STERRO	0.53 mq
SCOTICO	11.56 m
BONIFICA	11.55 mq
FOSSO (SEZ. OBBL.)	0.56 mq

RILEVATI	
RILEVATO	1.36 mq
TERRENO VEGETALE	1.40 mq

SOVRASTRUTTURA STRADALE	
STRATO DI USURA	0.20 mq
STRATO DI BINDER	0.28 mq
STRATO DI BASE	0.42 mq
STRATO DI FONDAZIONE	2.76 mq

MANUFATTI	
MAGRONE	0.14 mq

SEZIONE N. : 90

QT. PROGETTO : 448.769

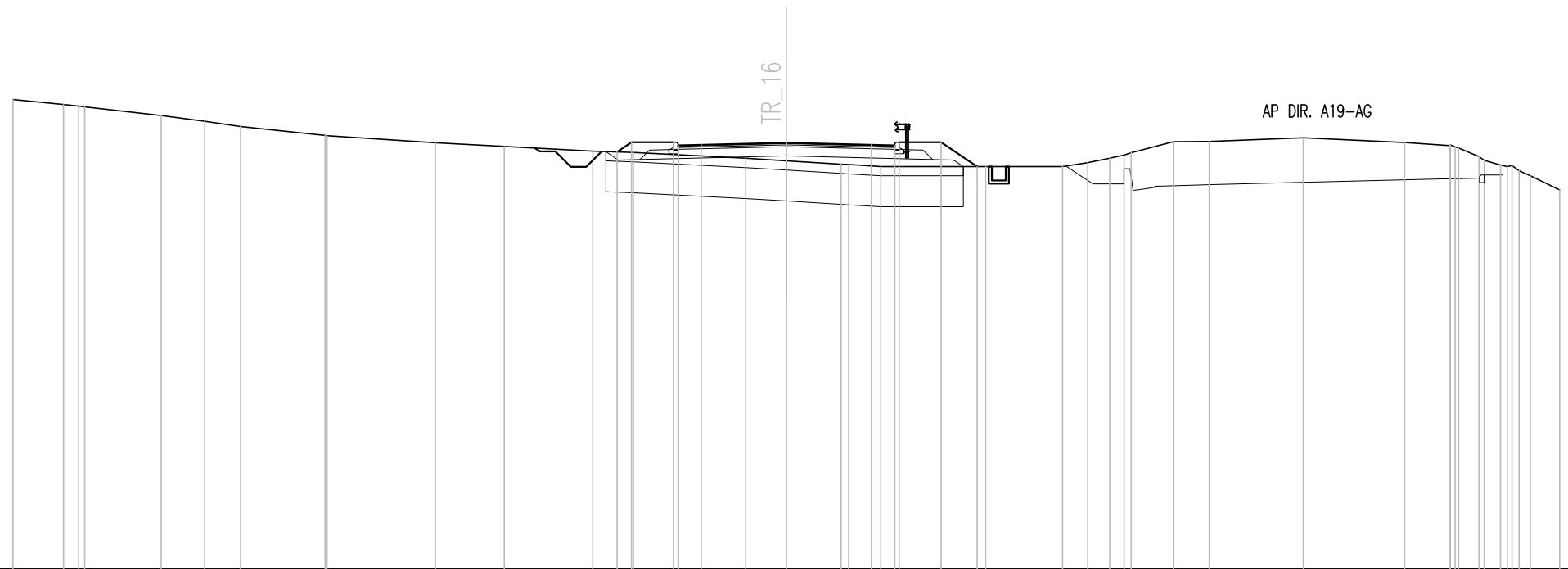
DIST.PROG. : 0+790.000

DIST.PREC. : 10.000

DIST.SUCC. : 10.000

SCALA 1:200

QT.RIF. 435.000



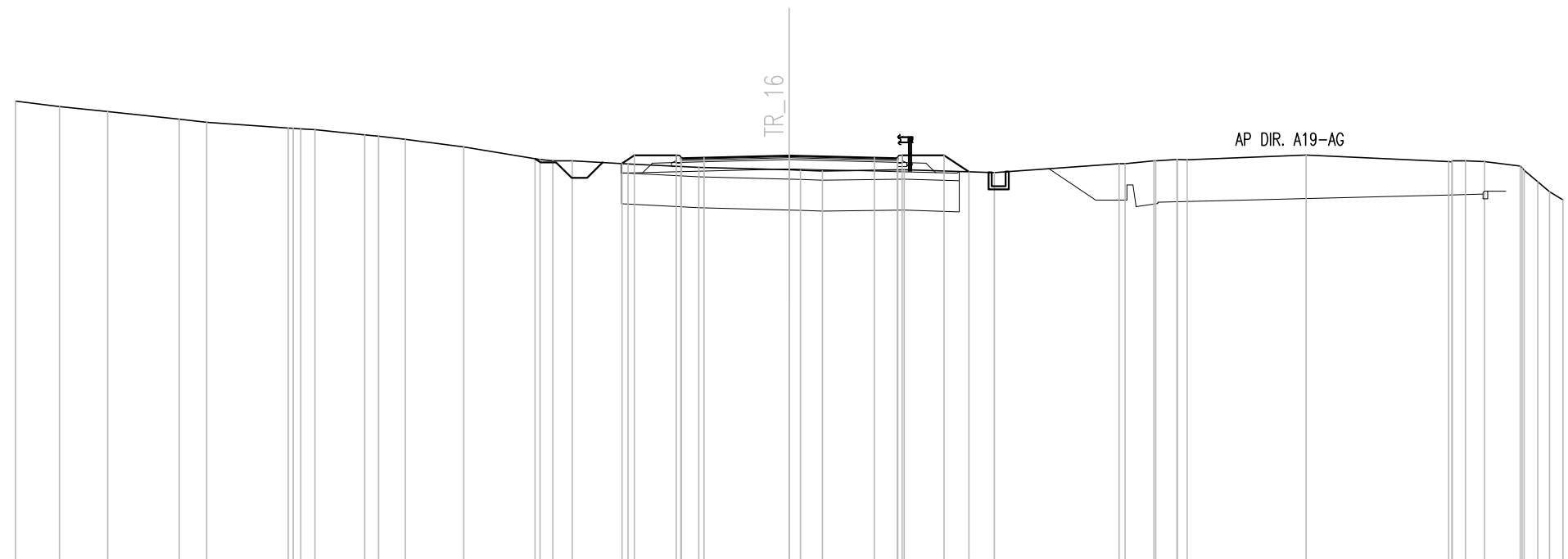
Q. PROG. STRATO SUP.										448.65	448.68	448.70		448.77		448.70	448.68	448.65																					
Q. PROG. STR. SUP. TER. VEG.										448.47	448.78	448.78				448.78	448.78	448.00																					
QUOTE TERRENO	450.16	450.00	449.95	449.93	449.64	449.46	449.29	449.00	449.00	448.77	448.65	448.49	448.45	448.27	448.18	448.07	448.06	448.00	448.00	448.00	448.00	448.00	448.00	448.12	448.27	448.37	448.45	448.80	448.80	448.81	448.93	448.78	448.67	448.60	448.20	448.04	447.86	447.70	447.24
DISTANZE PARZIALI STRATO SUP.													0.75	2.75	2.75	0.75																							
DISTANZE PROG STRATO SUP.												-5.47	-5.00	-3.65				-3.65	-5.00	-6.17																			
DISTANZE TERRENO	-25.00	-23.36	-22.88	-22.68	-20.20	-18.80	-17.65	-14.91	-14.85	-11.34	-9.11	-6.26	-4.94	-1.31	-0.00	1.77	2.02	3.06	6.44	8.93	9.74	10.45	10.92	11.15	12.51	12.51	13.67	16.71	19.99	21.46	21.73	22.56	23.09	23.69	24.05	25.00			

SCAVI E BONIFICHE	
STERRO	0.82 mq
SCOTICO	10.80 m
BONIFICA	10.92 mq
FOSSO (SEZ. OBBL.)	0.56 mq
RILEVATI	
RILEVATO	0.07 mq
TERRENO VEGETALE	1.32 mq
SOVRASTRUTTURA STRADALE	
STRATO DI USURA	0.20 mq
STRATO DI BINDER	0.28 mq
STRATO DI BASE	0.42 mq
STRATO DI FONDAZIONE	2.76 mq
MANUFATTI	
MAGRONE	0.14 mq

SEZIONE N. : 91  
 QT. PROGETTO : 449.165  
 DIST.PROG. : 0+800.000  
 DIST.PREC. : 10.000  
 DIST.SUCC. : 10.000

SCALA 1:200

QT.RIF. 436.000



Q. PROG. STRATO SUP.												449.05 449.08 449.10																							
Q. PROG. STR. SUP. TER. VEG.												448.91 449.18	449.18		449.18	449.18	448.64																		
QUOTE TERRENO	450.93	450.75	450.59	450.34	450.24	450.06	450.00	449.84	449.79	449.69	449.44	449.07	449.00	449.00	448.90	448.78	448.71	448.70	448.67	448.70	448.61	448.91	448.91	449.00	449.00	449.03	449.18	448.97	449.00	448.97	448.82	448.32	447.73		
DISTANZE PARZIALI STRATO SUP.																0.75	2.75	2.75	0.75																
DISTANZE PROG STRATO SUP.												-5.40	-5.00	-3.65																					
DISTANZE TERRENO	-25.00	-23.58	-22.02	-19.71	-18.82	-16.19	-15.33	-13.71	-13.27	-12.40	-10.51	-8.21	-7.63	-7.01	-5.21	-2.93	0.00	0.37	1.07	3.72	6.62		10.66	10.85	11.78	11.84	12.86		16.70	21.30	21.85	22.47	23.62	24.19	25.00

SCAVI E BONIFICHE	
STERRO	3.66 mq
BONIFICA	8.22 mq
FOSSO (SEZ. OBBL.)	0.63 mq

RILEVATI	
TERRENO VEGETALE	0.88 mq

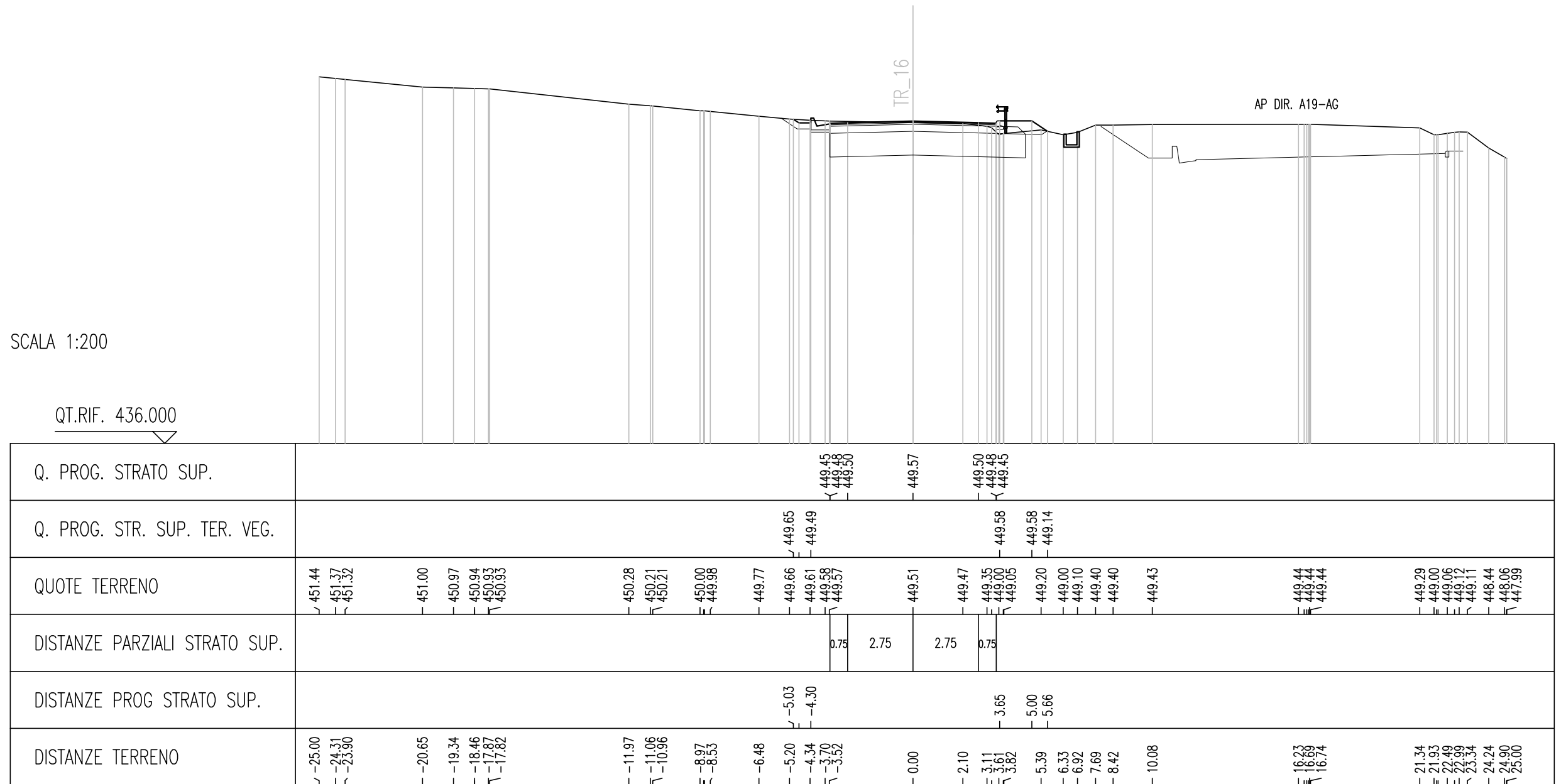
SOVRASTRUTTURA STRADALE	
STRATO DI USURA	0.20 mq
STRATO DI BINDER	0.28 mq
STRATO DI BASE	0.42 mq
STRATO DI FONDAZIONE	2.43 mq

MANUFATTI	
MAGRONE	0.15 mq

SEZIONE N. : 92  
 QT. PROGETTO : 449.570  
 DIST.PROG. : 0+810.000  
 DIST.PREC. : 10.000  
 DIST.SUCC. : 10.000

SCALA 1:200

QT.RIF. 436.000







SCAVI E BONIFICHE	
STERRO	1.92 mq
SCOTICO	5.74 m
BONIFICA	9.55 mq
FOSSO (SEZ. OBBL.)	0.60 mq

RILEVATI	
RILEVATO	0.29 mq
TERRENO VEGETALE	0.94 mq

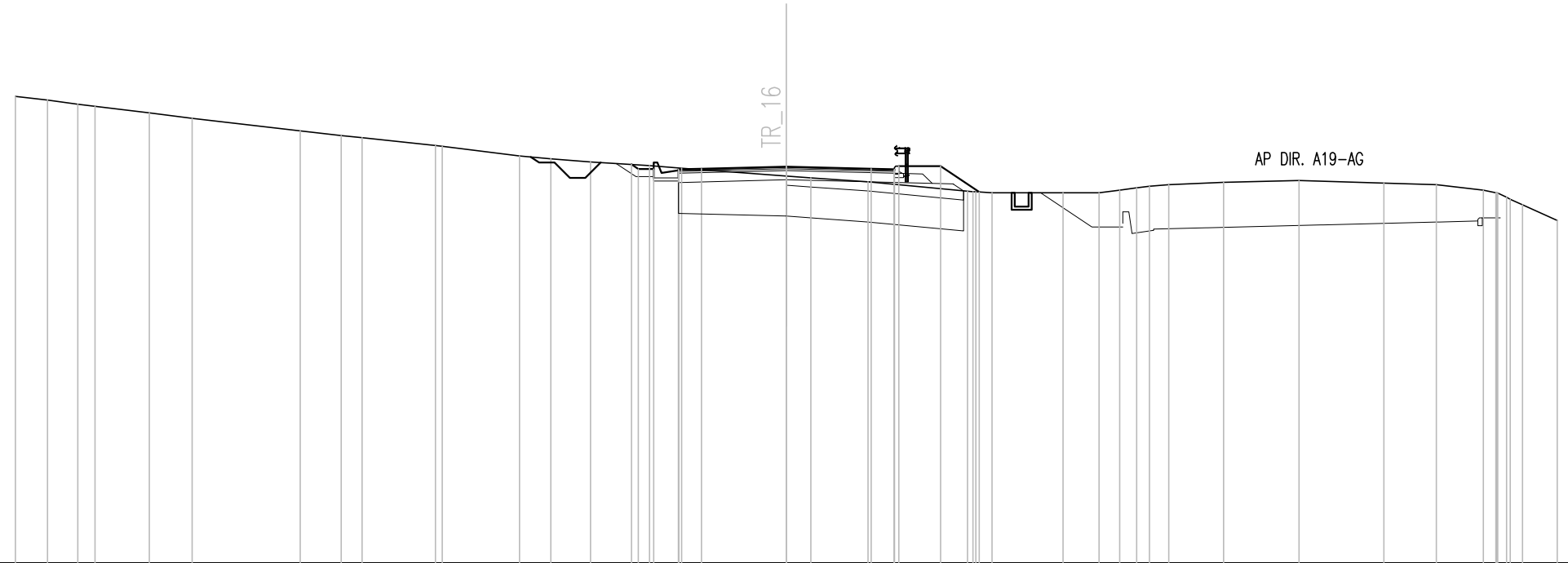
SOVRASTRUTTURA STRADALE	
STRATO DI USURA	0.20 mq
STRATO DI BINDER	0.28 mq
STRATO DI BASE	0.42 mq
STRATO DI FONDAZIONE	2.43 mq

MANUFATTI	
MAGRONE	0.15 mq

SEZIONE N. : 95  
 QT. PROGETTO : 450.847  
 DIST.PROG. : 0+840.000  
 DIST.PREC. : 10.000  
 DIST.SUCC. : 10.000

SCALA 1:200

QT.RIF. 438.000



Q. PROG. STRATO SUP.											450.73	450.78	450.85	450.78	450.76	450.73																				
Q. PROG. STR. SUP. TER. VEG.											450.92	450.77			450.86	450.86	450.02																			
QUOTE TERRENO	453.12	453.00	452.87	452.80	452.59	452.41	452.00	451.85	451.78	451.53	451.50	451.19	451.10	451.00	450.88	450.79	450.54	450.48	450.35	450.05	450.00	450.00	450.00	450.00	450.09	450.16	450.26	450.34	450.40	450.31	450.26	450.09	449.99	449.61	449.10	
DISTANZE PARZIALI STRATO SUP.															0.75	2.75	2.75	0.75																		
DISTANZE PROG STRATO SUP.																																				
DISTANZE TERRENO	-25.00	-23.96	-22.97	-22.42	-20.65	-19.27	-15.76	-14.43	-13.76	-11.38	-11.16	-8.65	-7.64	-6.35	-4.44	-3.40	0.00	0.80	2.65	5.88	6.67	8.97	10.14	10.81	11.36	12.40	14.18	16.63	19.38	21.08	22.61	23.07	23.87	25.00		

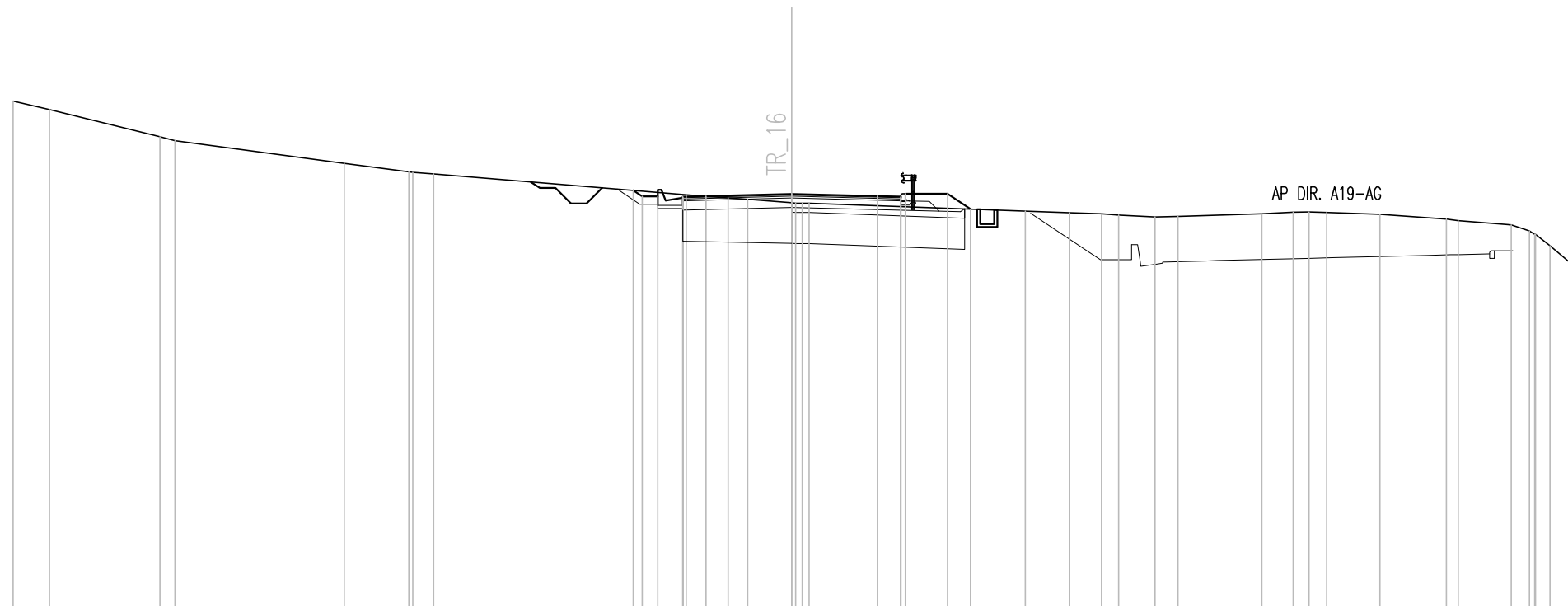


SCAVI E BONIFICHE	
STERRO	2.60 mq
SCOTICO	5.56 m
BONIFICA	9.33 mq
FOSSO (SEZ. OBBL.)	0.60 mq
RILEVATI	
TERRENO VEGETALE	0.89 mq
SOVRASTRUTTURA STRADALE	
STRATO DI USURA	0.20 mq
STRATO DI BINDER	0.28 mq
STRATO DI BASE	0.42 mq
STRATO DI FONDAZIONE	2.43 mq
MANUFATTI	
MAGRONE	0.15 mq

SEZIONE N. : 96  
 QT. PROGETTO : 451.292  
 DIST.PROG. : 0+850.000  
 DIST.PREC. : 10.000  
 DIST.SUCC. : 10.000

SCALA 1:200

QT.RIF. 438.000



Q. PROG. STRATO SUP.						451.17	451.20	451.22		451.29	451.22	451.20	451.17																			
Q. PROG. STR. SUP. TER. VEG.						451.41	451.21	451.21		451.30	451.30	450.81																				
QUOTE TERRENO	454.27	454.00	453.13	453.00	452.27	452.00	451.99	451.93		451.27	451.17	451.12	451.01	451.00		450.74	450.69	450.66	450.62	450.56	450.57	450.66	450.70	450.72	450.70	450.64	450.49	450.44	450.30	450.10	449.63	449.08
DISTANZE PARZIALI STRATO SUP.										0.75	2.75		2.75	0.75																		
DISTANZE PROG STRATO SUP.										-5.09	-4.80	-4.30																				
DISTANZE TERRENO	-25.00	-23.83	-20.29	-19.80	-14.37	-12.29	-12.16	-11.50		-3.39	-2.04	-1.42	0.00	0.56		7.50	8.92	9.95	10.49	11.66	12.40	15.09	16.10	16.61	17.18	18.89	21.02	21.40	23.10	23.69	24.34	25.00



SCAVI E BONIFICHE	
STERRO	4.20 mq
BONIFICA	8.23 mq
FOSSO (SEZ. OBBL.)	0.60 mq

RILEVATI	
TERRENO VEGETALE	0.97 mq

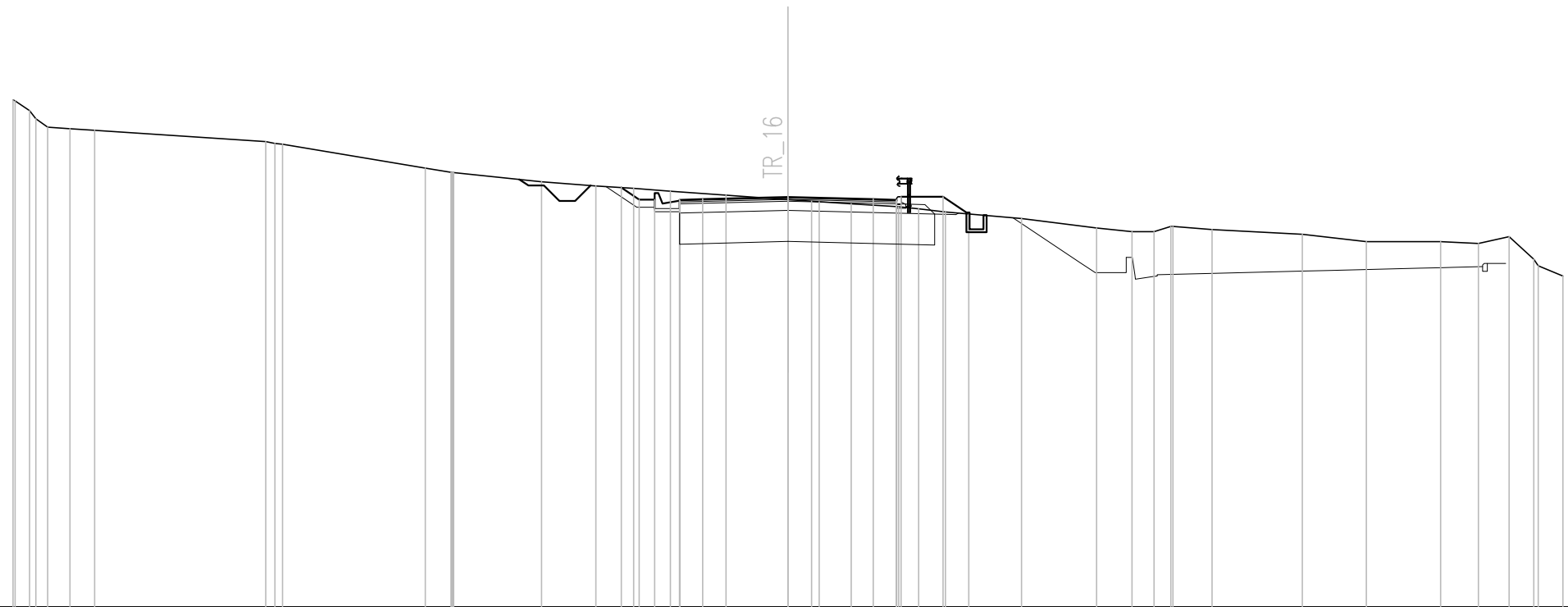
SOVRASTRUTTURA STRADALE	
STRATO DI USURA	0.20 mq
STRATO DI BINDER	0.28 mq
STRATO DI BASE	0.42 mq
STRATO DI FONDAZIONE	2.43 mq

MANUFATTI	
MAGRONE	0.15 mq

SEZIONE N. : 98  
 QT. PROGETTO : 452.214  
 DIST.PROG. : 0+870.000  
 DIST.PREC. : 10.000  
 DIST.SUCC. : 10.000

SCALA 1:200

QT.RIF. 439.000



Q. PROG. STRATO SUP.								452.10	452.14	452.21	452.14	452.13	452.10																												
Q. PROG. STR. SUP. TER. VEG.								452.52	452.14	452.14		452.23	452.23	451.67																											
QUOTE TERRENO	455.35	455.00	454.47	454.42	454.36		454.00	453.92		453.15	453.02	453.00		452.71	452.57	452.49	452.14	452.40	452.27	452.14	452.08	452.06	452.00	451.90	451.84	451.74	451.52	451.22	451.10	451.10	451.10	451.27	451.16	451.01	450.77	450.78	450.72	450.94	450.21	450.00	448.67
DISTANZE PARZIALI STRATO SUP.									0.75	2.75			0.75																												
DISTANZE PROG STRATO SUP.																																									
DISTANZE TERRENO	-25.00	-24.47	-23.89	-23.16	-22.37		-16.85	-16.31		-11.70	-10.97	-10.78		-7.95	-6.20	-4.98	-3.79	-2.00	0.00	0.76	1.01	2.04		3.57	4.21	5.08	7.53	9.96	11.10	11.81	12.35	12.42	13.68	16.59	18.66	21.05	22.27	23.26	24.06	24.20	25.00

SCAVI E BONIFICHE	
STERRO	6.46 mq
BONIFICA	8.23 mq
FOSSO (SEZ. OBBL.)	0.66 mq

RILEVATI	
TERRENO VEGETALE	1.11 mq

SOVRASTRUTTURA STRADALE	
STRATO DI USURA	0.20 mq
STRATO DI BINDER	0.28 mq
STRATO DI BASE	0.42 mq
STRATO DI FONDAZIONE	2.43 mq

MANUFATTI	
MAGRONE	0.15 mq

SEZIONE N. : 99

QT. PROGETTO : 452.688

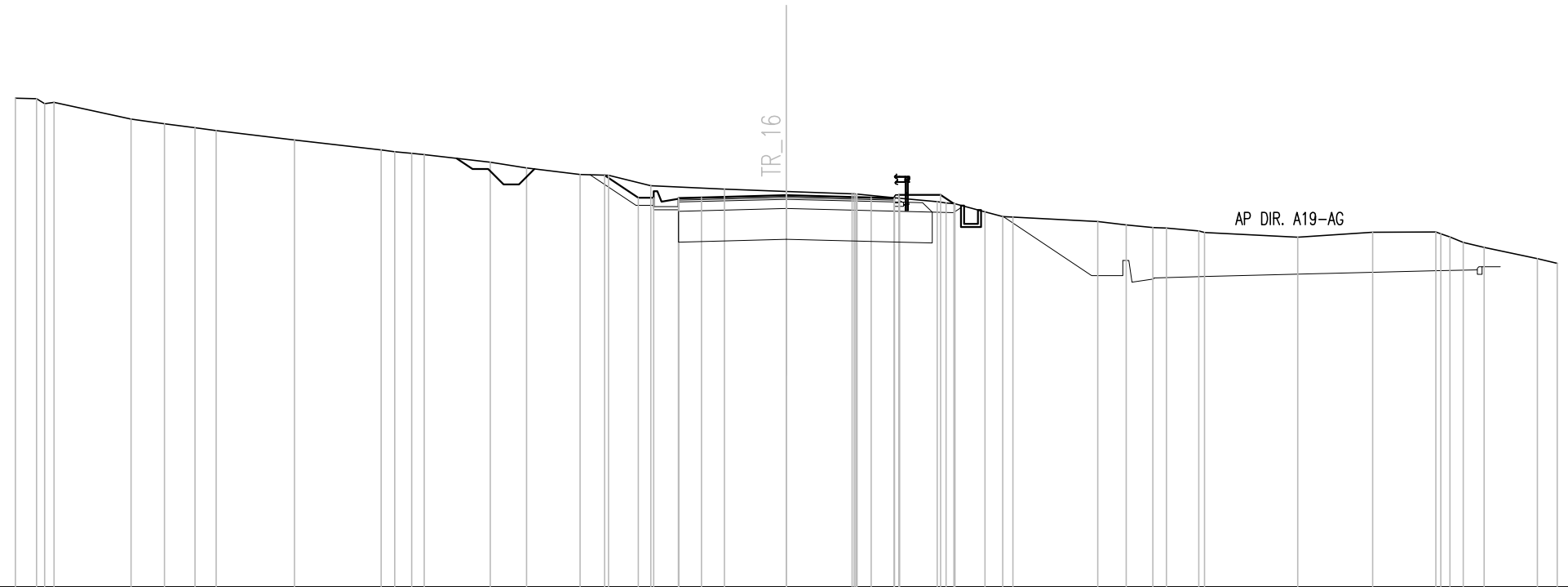
DIST.PROG. : 0+880.000

DIST.PREC. : 10.000

DIST.SUCC. : 10.000

SCALA 1:200

QT.RIF. 440.000



Q. PROG. STRATO SUP.									452.57	452.60	452.62	452.69	452.62	452.60	452.57																												
Q. PROG. STR. SUP. TER. VEG.									453.34	452.61	452.61			452.70	452.70	452.41																											
QUOTE TERRENO	455.83	455.82	455.69	455.15	455.00	454.87	454.78	454.48	454.15	484.15	494.05	454.00	453.76	453.57	453.36	453.34	453.00	452.88	452.81	452.73	452.72	452.59	452.48	452.41	452.15	452.00	451.98	451.84	451.73	451.64	451.53	451.48	451.33	451.49	451.50	451.33	451.16	451.00	450.63	450.48			
DISTANZE PARZIALI STRATO SUP.																	0.75	2.75	2.75	0.75																							
DISTANZE PROG STRATO SUP.																						3.65	5.00	5.43																			
DISTANZE TERRENO	-25.00	-24.31	-23.74	-21.25	-20.17	-19.18	-18.49	-15.95	-13.14	-12.70	-12.15	-11.74	-9.60	-8.43	-6.69	-5.76	-4.40	-2.01	0.00	2.13	2.29	3.67	4.89	5.47	6.44	7.02	7.34	10.10	11.02	11.89	12.33	13.38	13.56	16.59	19.01	21.07	21.52	21.95	22.63	24.36	25.00		





SCAVI E BONIFICHE	
STERRO	8.11 mq
BONIFICA	8.23 mq
FOSSO (SEZ. OBBL.)	0.61 mq

RILEVATI	
TERRENO VEGETALE	1.24 mq

SOVRASTRUTTURA STRADALE	
STRATO DI USURA	0.20 mq
STRATO DI BINDER	0.28 mq
STRATO DI BASE	0.42 mq
STRATO DI FONDAZIONE	2.43 mq

MANUFATTI	
MAGRONE	0.15 mq

SEZIONE N. : 102

QT. PROGETTO : 454.029

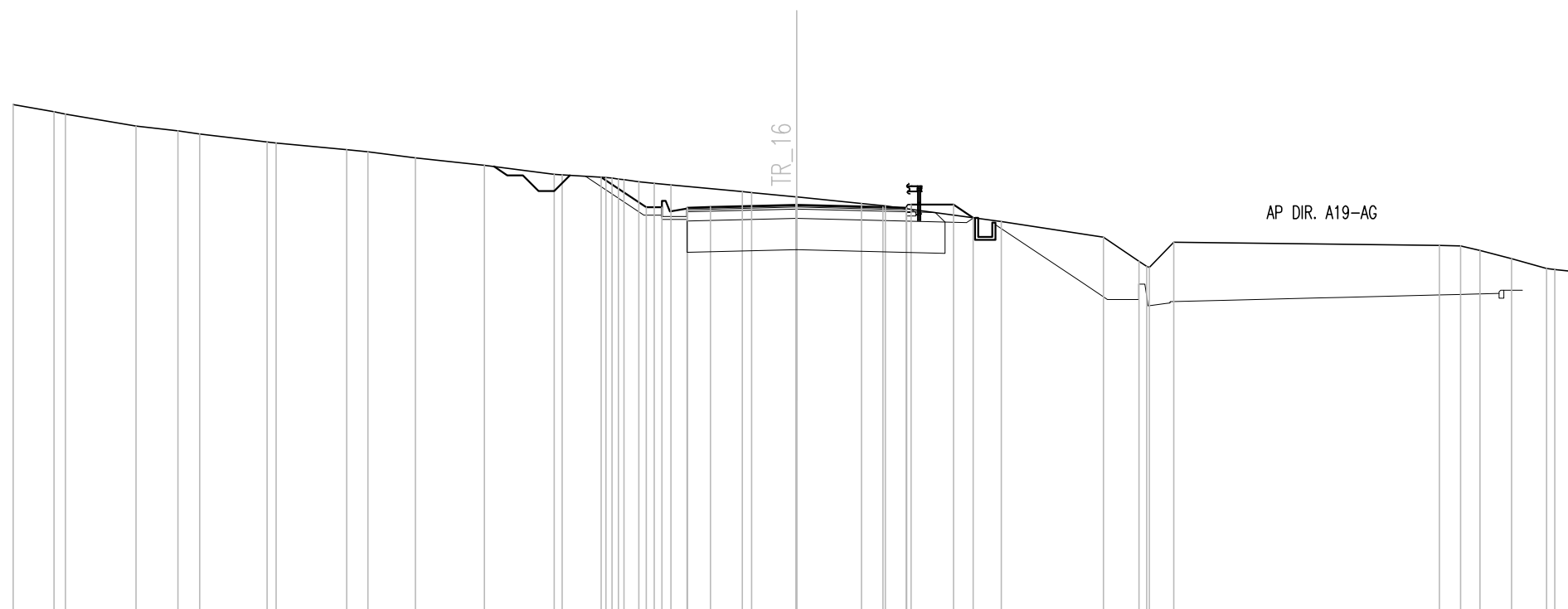
DIST.PROG. : 0+910.000

DIST.PREC. : 10.000

DIST.SUCC. : 10.000

SCALA 1:200

QT.RIF. 441.000



Q. PROG. STRATO SUP.																453.91	453.94	453.96	454.03	453.96	453.94	453.91															
Q. PROG. STR. SUP. TER. VEG.																454.91	453.95	453.95				454.04	454.04	453.62													
QUOTE TERRENO	457.23	457.00	456.93	456.55	456.39	456.29	456.04	456.00	455.79	455.72	455.53	455.29	455.00	454.99	454.90	454.84	454.77	454.72	454.66	454.45	454.42	454.28	454.28	454.08	454.00	453.50	453.00	452.22	452.03	452.83	452.73	452.72	452.58	452.31	452.00	451.97	451.89
DISTANZE PARZIALI STRATO SUP.																0.75	2.75	2.75	0.75																		
DISTANZE PROG STRATO SUP.																-6.24	-4.80	-4.30				-3.65	-5.00	-5.63													
DISTANZE TERRENO	-25.00	-23.70	-23.33	-21.08	-19.74	-19.05	-16.90	-16.61	-14.36	-13.68	-12.17	-9.96	-7.74	-7.48	-6.09	-5.52	-3.03	-3.55	-4.01	-1.74	-1.44	-0.02	0.00	2.06	2.82	6.53	9.79	10.92	11.25	12.03	20.50	21.18	21.80	22.81	23.93	24.19	25.00





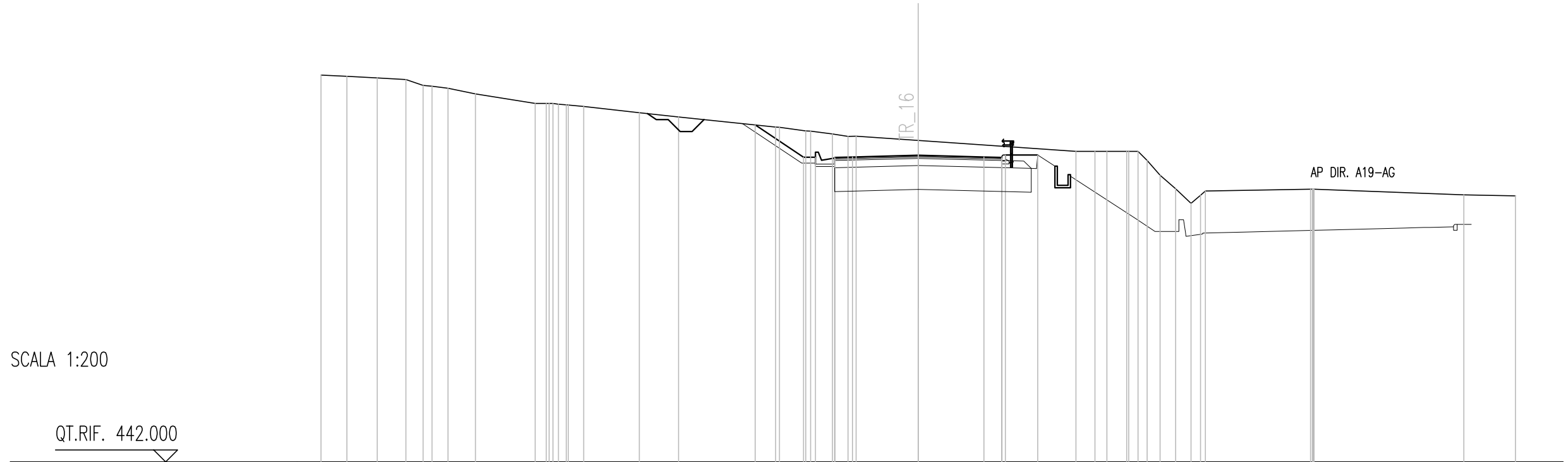
SCAVI E BONIFICHE	
STERRO	12.53 mq
BONIFICA	8.23 mq
FOSSO (SEZ. OBBL.)	0.63 mq

RILEVATI	
TERRENO VEGETALE	1.19 mq

SOVRASTRUTTURA STRADALE	
STRATO DI USURA	0.20 mq
STRATO DI BINDER	0.28 mq
STRATO DI BASE	0.42 mq
STRATO DI FONDAZIONE	2.43 mq

MANUFATTI	
MAGRONE	0.15 mq

SEZIONE N. : 104  
 QT. PROGETTO : 454.832  
 DIST.PROG. : 0+930.000  
 DIST.PREC. : 10.000  
 DIST.SUCC. : 10.000



SCALA 1:200

QT.RIF. 442.000

Q. PROG. STRATO SUP.							454.71	454.74	454.76	454.83	454.76	454.71																								
Q. PROG. STR. SUP. TER. VEG.						456.11	454.75	454.75			454.84	454.84																								
QUOTE TERRENO	458.19	458.14	458.07	458.00	457.75	457.72	457.64	457.40	457.00	457.00	456.97	456.94	456.87	456.61	456.44	456.02	456.00	455.85	455.72	455.62	455.63	455.45	455.00	455.00	455.00	455.00	454.00	453.43	452.82	453.34	453.41	453.41	453.18	453.14		
DISTANZE PARZIALI STRATO SUP.												0.75	2.75																							
DISTANZE PROG STRATO SUP.																-6.83		-4.80	-4.30																	
DISTANZE TERRENO	-25.00	-23.91	-22.84	-21.45	-20.73	-20.35	-19.69	-18.53	-16.03	-15.57	-15.07	-14.65	-14.00	-11.68	-10.03	-5.97	-5.81	-4.70	-4.50	-3.59	-2.94	-2.60	0.00	6.60	7.40	7.90	8.73	9.20	10.12	10.77	11.42	12.02	16.42	16.57	22.84	25.00

SCAVI E BONIFICHE	
STERRO	11.00 mq
BONIFICA	8.23 mq
FOSSO (SEZ. OBBL.)	0.61 mq

RILEVATI	
TERRENO VEGETALE	0.99 mq

SOVRASTRUTTURA STRADALE	
STRATO DI USURA	0.20 mq
STRATO DI BINDER	0.28 mq
STRATO DI BASE	0.42 mq
STRATO DI FONDAZIONE	2.43 mq

MANUFATTI	
MAGRONE	0.15 mq

SEZIONE N. : 105

QT. PROGETTO : 455.206

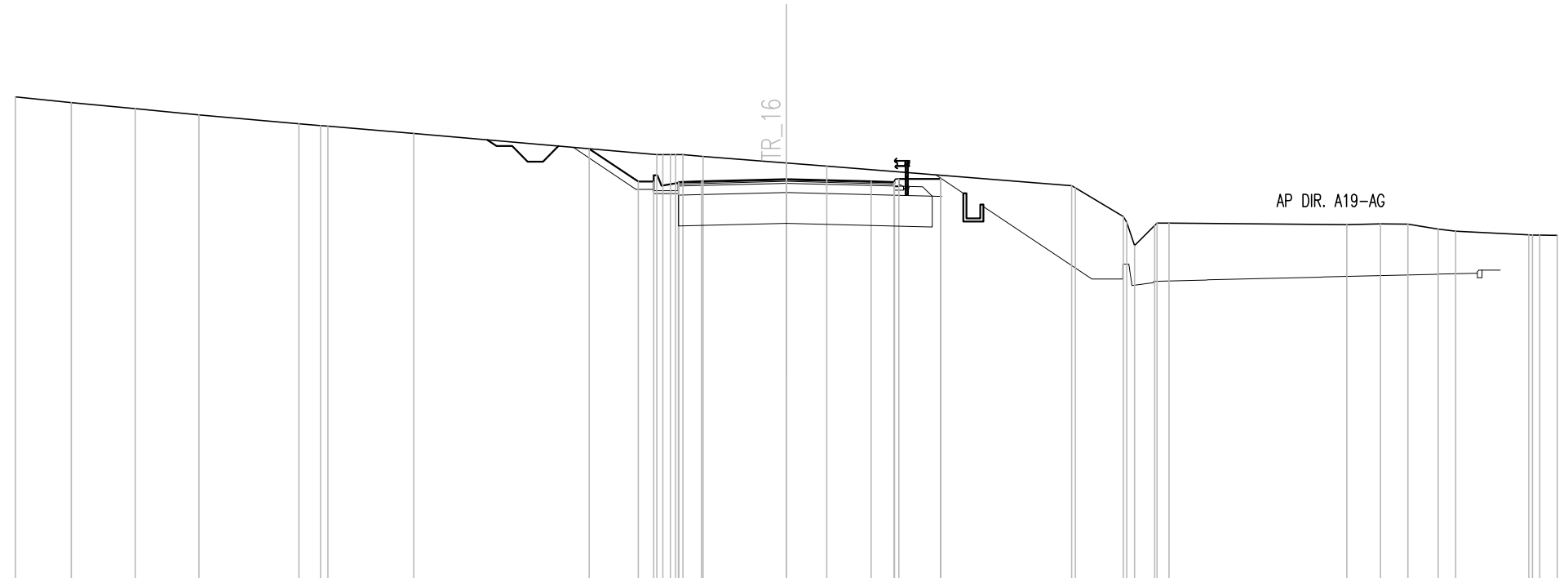
DIST.PROG. : 0+940.000

DIST.PREC. : 10.000

DIST.SUCC. : 10.000

SCALA 1:200

QT.RIF. 442.000



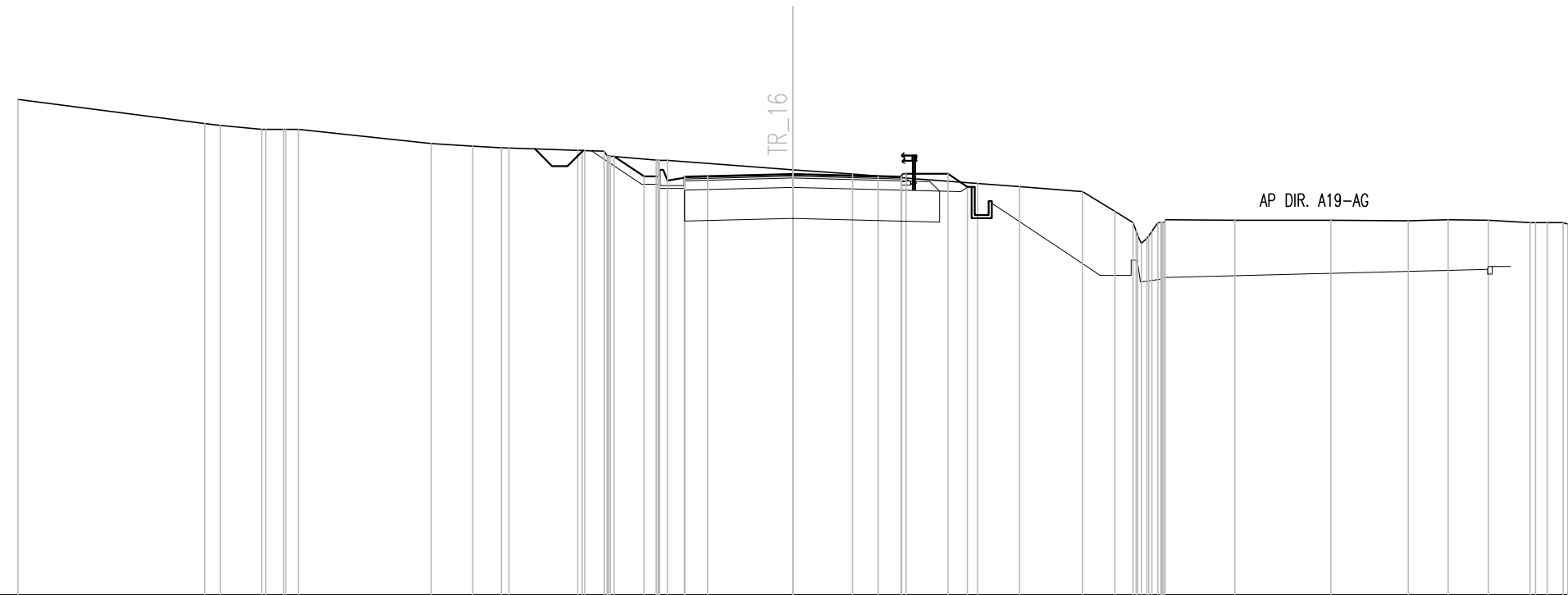
Q. PROG. STRATO SUP.							455.09	455.12	455.14	455.21	455.14	455.12	455.09																			
Q. PROG. STR. SUP. TER. VEG.							456.19	455.13	455.13			455.22	455.22	455.23																		
QUOTE TERRENO	457.87	457.69	457.50	457.29	457.00	456.94	456.92	456.69		456.00	456.00	456.00	455.95	455.73	455.63		455.00	454.93	454.00	453.06	453.71	453.78			453.73	453.76	453.75	453.59	453.53	453.40	453.38	
DISTANZE PARZIALI STRATO SUP.										0.75	2.75	2.75	0.75																			
DISTANZE PROG STRATO SUP.								-6.39	-4.80	-4.30				-3.65	5.00	5.01																
DISTANZE TERRENO	-25.00	-23.19	-21.12	-19.05	-15.80	-15.11	-14.87	-12.08		-4.20	-3.59	-3.36	-2.70	-0.00	1.31		9.25	9.37	10.93	11.29	11.94	12.41				18.18	19.26	20.15	21.14	21.71	24.08	25.00

SCAVI E BONIFICHE	
STERRO	6.82 mq
BONIFICA	8.23 mq
FOSSO (SEZ. OBBL.)	0.53 mq
RILEVATI	
TERRENO VEGETALE	1.06 mq
SOVRASTRUTTURA STRADALE	
STRATO DI USURA	0.20 mq
STRATO DI BINDER	0.28 mq
STRATO DI BASE	0.42 mq
STRATO DI FONDAZIONE	2.43 mq
MANUFATTI	
MAGRONE	0.15 mq

SEZIONE N. : 106  
 QT. PROGETTO : 455.562  
 DIST.PROG. : 0+950.000  
 DIST.PREC. : 10.000  
 DIST.SUCC. : 10.000

SCALA 1:200

QT.RIF. 442.000



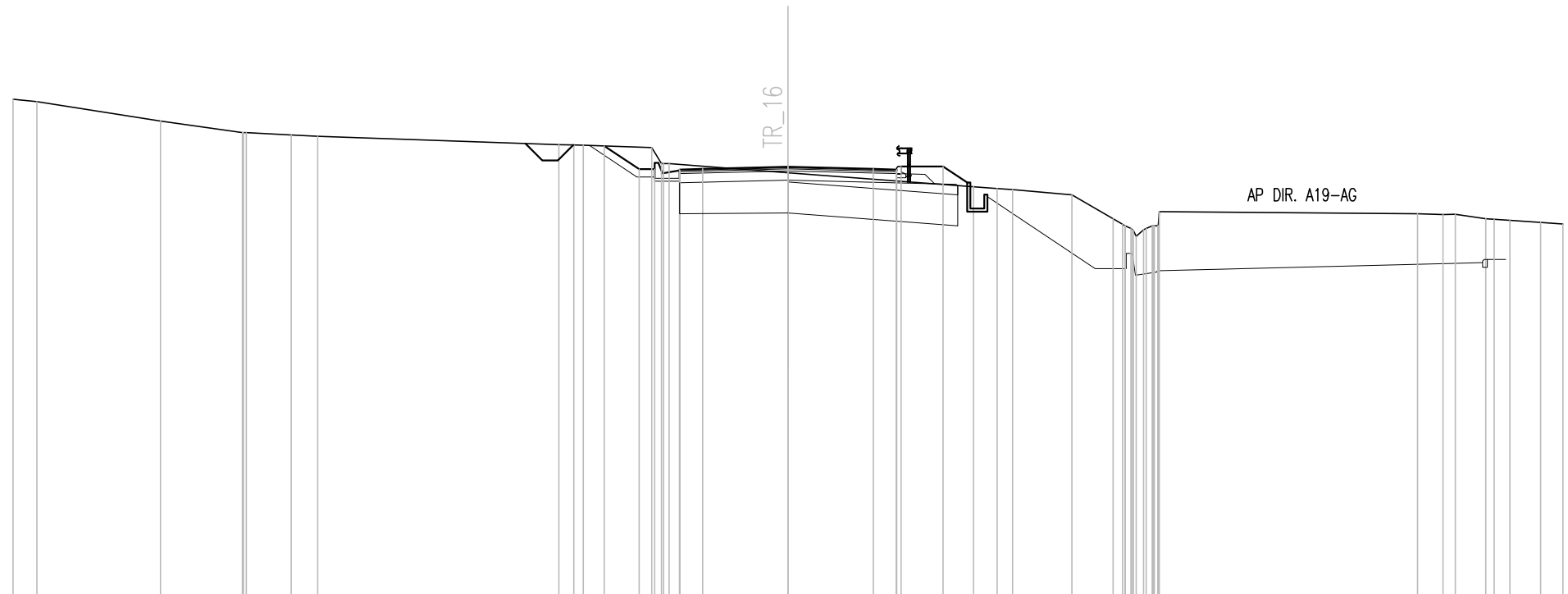
Q. PROG. STRATO SUP.																										455.44 455.47 455.49	455.56	455.49 455.47 455.44
Q. PROG. STR. SUP. TER. VEG.																										456.13 455.48 455.48	455.57	455.57 455.15
QUOTE TERRENO	457.97	457.19 457.13	457.00 457.00	456.54	456.46	456.41 456.40	456.33 456.30 456.14	456.01 456.00	455.70	455.56	455.26	455.16	455.00	454.36 454.00 453.49 454.00 454.09	454.07 454.07	454.07	454.05	454.09	454.07	454.00 454.00 454.00	453.95							
DISTANZE PARZIALI STRATO SUP.								0.75	2.75	2.75	0.75																	
DISTANZE PROG STRATO SUP.							-5.77	-4.80 -4.30			-3.65	-5.00 -5.63																
DISTANZE TERRENO	-25.00	-18.97 -18.48	-17.13 -16.44 -15.95	-11.67	-10.33	-9.40 -9.16	-6.94 -6.09 -5.89	-4.41 -4.05	0.00	1.92	5.96	7.32	9.35	10.39 10.97 11.42 11.87 12.00	14.25 14.26	17.35	19.85	21.14	22.43	23.78 24.33 24.84 25.00								

SCAVI E BONIFICHE	
STERRO	3.79 mq
SCOTICO	5.48 m
BONIFICA	8.98 mq
FOSSO (SEZ. OBBL.)	0.53 mq
RILEVATI	
RILEVATO	0.01 mq
TERRENO VEGETALE	1.14 mq
SOVRASTRUTTURA STRADALE	
STRATO DI USURA	0.20 mq
STRATO DI BINDER	0.28 mq
STRATO DI BASE	0.42 mq
STRATO DI FONDAZIONE	2.43 mq
MANUFATTI	
MAGRONE	0.15 mq

SEZIONE N. : 107  
 QT. PROGETTO : 455.901  
 DIST.PROG. : 0+960.000  
 DIST.PREC. : 10.000  
 DIST.SUCC. : 10.000

SCALA 1:200

QT.RIF. 442.000



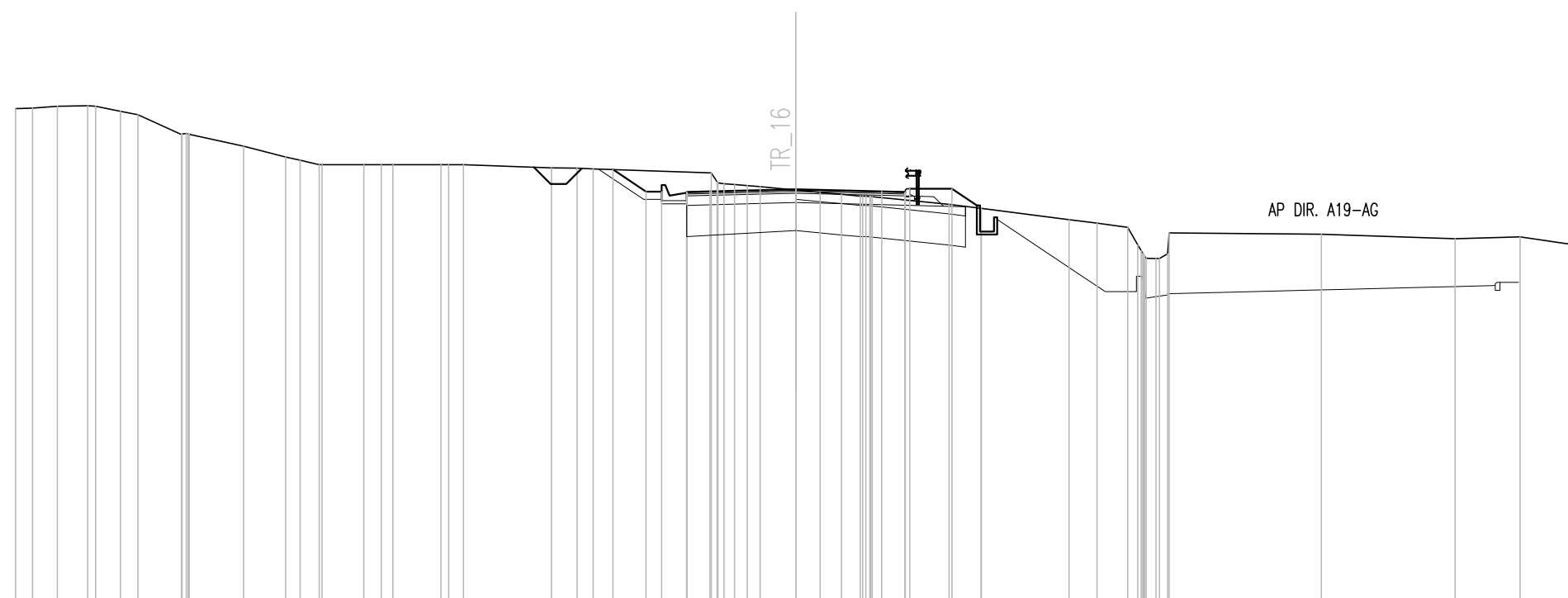
Q. PROG. STRATO SUP.													455.78 455.81 455.83	455.90	455.83 455.81 455.78																	
Q. PROG. STR. SUP. TER. VEG.															455.91	455.91	455.26															
QUOTE TERRENO	458.08	458.00		457.38	457.00	457.00	456.92	456.88		456.61	456.61	456.60	456.52	456.00		455.71		455.20	455.17	455.00	454.22	453.91	453.91	454.45		454.39	454.36	454.37	454.23	454.18	454.11	454.06
DISTANZE PARZIALI STRATO SUP.															0.75	2.75	2.75	0.75														
DISTANZE PROG STRATO SUP.																		-5.92	-4.80	-4.30		-3.65	-5.00	-5.99								
DISTANZE TERRENO	-25.00	-24.23		-20.24	-17.60	-17.47	-16.03	-15.17		-7.39	-6.91	-6.61	-4.40	-3.84		-0.00		-6.74	-7.25	-9.16	-10.49	-11.06	-11.55	-11.98		-20.31	-21.13	-21.53	-22.51	-23.29	-24.28	-25.00

SCAVI E BONIFICHE	
STERRO	5.57 mq
BONIFICA	8.23 mq
FOSSO (SEZ. OBBL.)	0.52 mq
RILEVATI	
TERRENO VEGETALE	1.10 mq
SOVRASTRUTTURA STRADALE	
STRATO DI USURA	0.20 mq
STRATO DI BINDER	0.28 mq
STRATO DI BASE	0.42 mq
STRATO DI FONDAZIONE	2.43 mq
MANUFATTI	
MAGRONE	0.15 mq

SEZIONE N. : 108  
 QT. PROGETTO : 456.221  
 DIST.PROG. : 0+970.000  
 DIST.PREC. : 10.000  
 DIST.SUCC. : 10.000

SCALA 1:200

QT.RIF. 443.000



Q. PROG. STRATO SUP.								456.10	456.13		456.22		456.15	456.13																																			
Q. PROG. STR. SUP. TER. VEG.										456.85				456.23	456.23			455.60																															
QUOTE TERRENO	458.80	458.81	458.87	458.89	458.87	458.71	458.60	457.97	457.98	457.60	457.25	457.14	457.00	457.00	457.00	457.00	457.00	456.90	456.89	456.87		456.74	456.36	456.30	456.19	456.12	456.06	456.00	455.98		455.73	455.60	455.60	455.24	455.13	455.00	454.17	454.00	454.82		454.78		454.64	454.69	454.43				
DISTANZE PARZIALI STRATO SUP.																						0.75	2.75		2.75		0.75																						
DISTANZE PROG STRATO SUP.																																																	
DISTANZE TERRENO	-25.00	-24.46	-23.66	-22.69	-22.43	-21.64	-21.08	-19.68	-19.44	-17.69	-16.35	-15.88	-15.27	-15.18	-13.85	-13.29	-12.91	-11.37	-10.65	-7.84	-7.01	-6.50		-2.71	-1.96	-1.14	0.00	0.78	1.46	2.07	2.44	-4.91	-5.93		-8.75	-9.65	10.63	11.11	11.65	11.96		16.84		-21.12	23.20	25.00			



SCAVI E BONIFICHE	
STERRO	5.47 mq
BONIFICA	8.23 mq
FOSSO (SEZ. OBBL.)	0.59 mq
SCAVO A GRADONI	0.20 m

RILEVATI	
TERRENO VEGETALE	0.99 mq

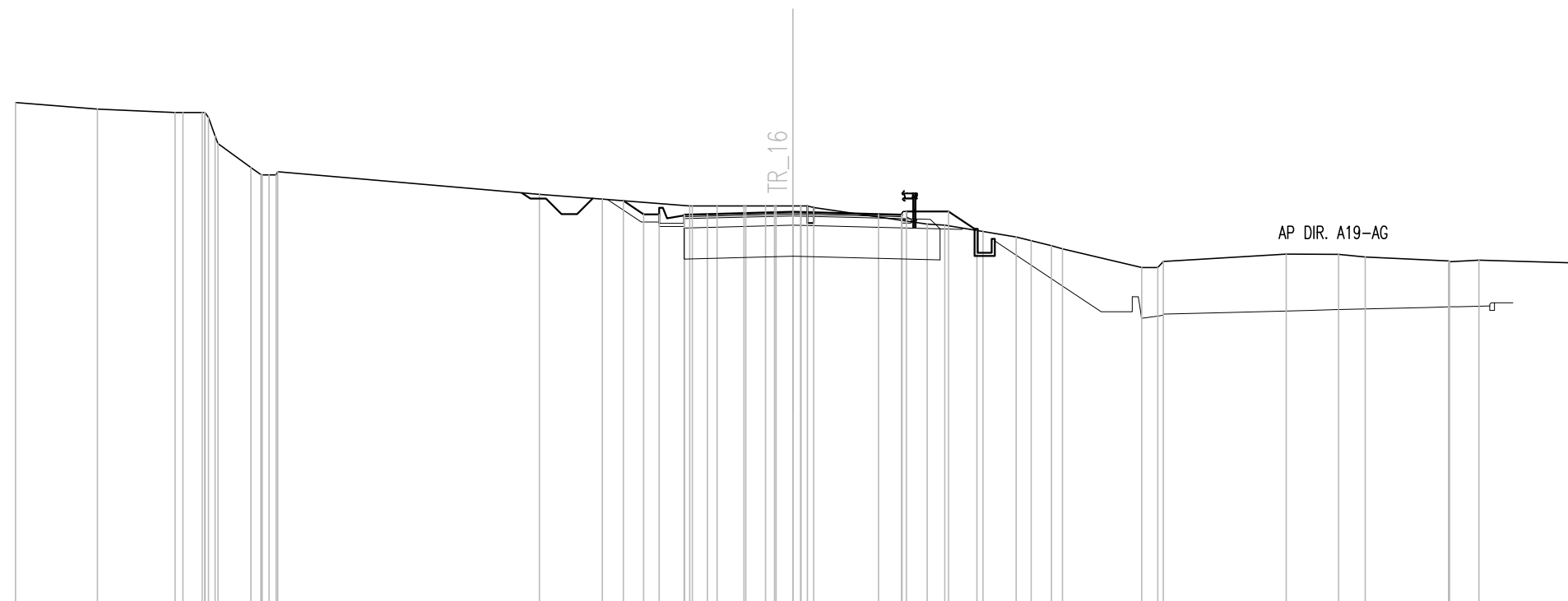
SOVRASTRUTTURA STRADALE	
STRATO DI USURA	0.20 mq
STRATO DI BINDER	0.28 mq
STRATO DI BASE	0.42 mq
STRATO DI FONDAZIONE	2.43 mq

MANUFATTI	
MAGRONE	0.15 mq

SEZIONE N. : 110  
 QT. PROGETTO : 456.806  
 DIST.PROG. : 0+990.000  
 DIST.PREC. : 10.000  
 DIST.SUCC. : 10.000

SCALA 1:200

QT.RIF. 444.000



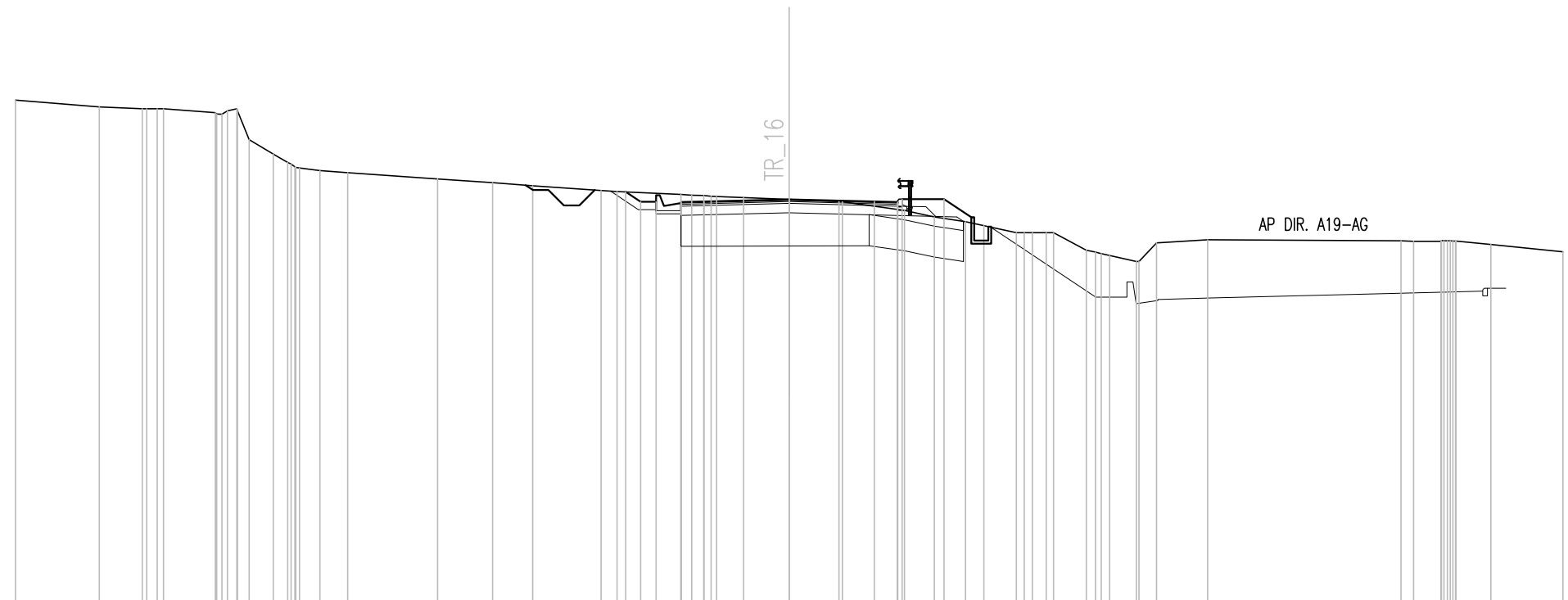
Q. PROG. STRATO SUP.							456.69	456.74	456.81	456.74	456.72	456.69																												
Q. PROG. STR. SUP. TER. VEG.											456.82	456.82	456.21																											
QUOTE TERRENO	460.33	460.11	460.00	460.00	459.00	458.23	458.00	458.10		457.37	457.21	457.16	457.00	457.00	457.00	457.00	457.00	456.95		456.41	456.38	456.82	456.17	456.00	455.88	455.72	455.62	455.02	455.02	455.21	455.45	455.44	455.35	455.22	455.20	455.25	455.17			
DISTANZE PARZIALI STRATO SUP.									0.75	2.75				2.75			0.75																							
DISTANZE PROG STRATO SUP.												-5.45	-4.80	-4.30								-3.65	-5.00	-5.92																
DISTANZE TERRENO	-25.00	-22.37	-19.87	-19.00	-18.49	-17.43	-16.85	-16.57		-8.15	-6.13		-3.32	-2.44	-1.57	-0.88	0.00	0.47	0.67			-4.32	-4.88	-6.11	-7.17	-7.66	-8.31	-8.67		11.22	11.75	11.91		-15.87	-17.55	-18.40	21.09	21.11	22.06	-25.00

SCAVI E BONIFICHE	
STERRO	4.33 mq
SCOTICO	3.04 m
BONIFICA	8.89 mq
FOSSO (SEZ. OBBL.)	0.58 mq
RILEVATI	
RILEVATO	0.05 mq
TERRENO VEGETALE	0.98 mq
SOVRASTRUTTURA STRADALE	
STRATO DI USURA	0.20 mq
STRATO DI BINDER	0.28 mq
STRATO DI BASE	0.42 mq
STRATO DI FONDAZIONE	2.43 mq
MANUFATTI	
MAGRONE	0.15 mq

SEZIONE N. : 111  
QT. PROGETTO : 457.072  
DIST.PROG. : 1+000.000  
DIST.PREC. : 10.000  
DIST.SUCC. : 10.000

SCALA 1:200

QT.RIF. 444.000



Q. PROG. STRATO SUP.											456.95	456.95	457.00	457.07	457.00	456.95																																	
Q. PROG. STR. SUP. TER. VEG.											457.32	456.99	456.99		457.08	457.08	456.23																																
QUOTE TERRENO	460.28	460.06	460.00	460.00	460.00	459.87	460.00	459.00	458.53	458.27	458.09	458.00	457.94		457.73	457.61	457.51	457.36	457.33	457.23	457.20	457.16	457.13	457.07	457.00	457.00	456.71	456.51	456.35	456.00	456.00	456.00	456.00	455.43	455.32	455.26	455.06	455.67	455.77		455.74	455.72	455.72	455.73	455.73	455.61	455.38		
DISTANZE PARZIALI STRATO SUP.																					0.75	2.75			2.75		0.75																						
DISTANZE PROG STRATO SUP.											-5.28	-4.80	-4.30															3.65	5.00	6.29																			
DISTANZE TERRENO	-25.00	-22.29	-20.90	-20.42	-20.22	-18.54	-17.85	-17.45	-16.67	-16.20	-15.82	-15.17	-14.27		-11.36	-9.59	-8.29	-6.08	-5.56	-3.50	-2.76	-2.35	-1.47	0.00	1.61	1.72	3.72	4.69	5.69	7.34	7.86	8.30	8.54	9.60	10.08	10.35	11.22	11.87	13.52		19.77	20.17	21.07	21.53	21.55	22.67	25.00		





SCAVI E BONIFICHE	
STERRO	7.57 mq
BONIFICA	8.23 mq
FOSSO (SEZ. OBBL.)	0.51 mq


RILEVATI	
TERRENO VEGETALE	1.02 mq

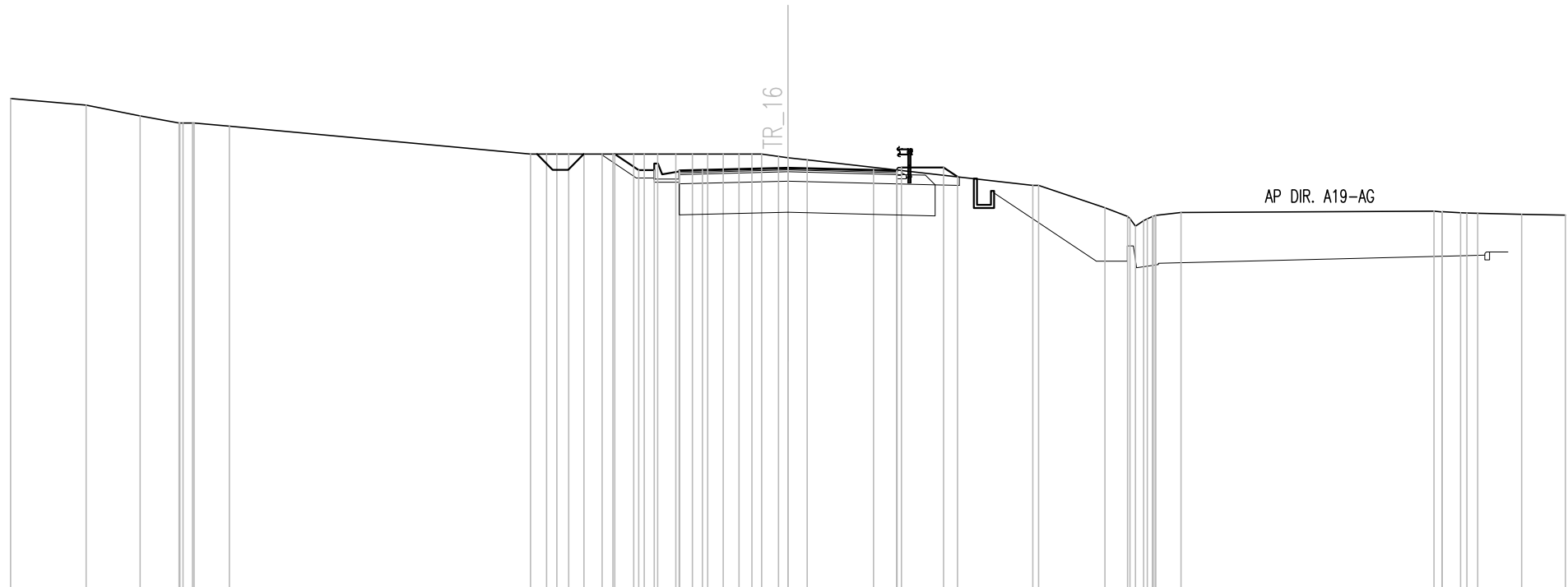
SOVRASTRUTTURA STRADALE	
STRATO DI USURA	0.20 mq
STRATO DI BINDER	0.28 mq
STRATO DI BASE	0.42 mq
STRATO DI FONDAZIONE	2.43 mq

MANUFATTI	
MAGRONE	0.15 mq

SEZIONE N. : 113  
 QT. PROGETTO : 457.564  
 DIST.PROG. : 1+020.000  
 DIST.PREC. : 10.000  
 DIST.SUCC. : 10.000

SCALA 1:200

QT.RIF. 444.000  




Q. PROG. STRATO SUP.								457.45	457.48	457.49		457.56	457.49	457.48	457.45																						
Q. PROG. STR. SUP. TER. VEG.								458.00	457.49	457.49			457.58	457.58	457.21																						
QUOTE TERRENO	459.79	459.58	459.23	459.00	459.00	458.90		458.00	458.00	458.00	458.00	458.00	458.00	458.00	458.00	457.00	457.00	456.28	456.00	455.86	456.03	456.12		456.16	456.12	456.10	456.07	456.04									
DISTANZE PARZIALI STRATO SUP.										0.75	2.75	2.75	0.75																								
DISTANZE PROG STRATO SUP.											-5.57	-4.80	-4.30																								
DISTANZE TERRENO	-25.00	-22.57	-20.83	-19.58	-19.10	-17.97		-8.28	-7.76	-7.05	-6.56	-5.98	-5.63	-4.96	-4.19	-3.61	-3.08	-2.58	-2.08	-1.58	-0.85	-0.31	0.62		7.87	8.06	10.19	10.92	11.43	11.83	12.64		20.77	21.63	22.18	23.60	25.00

SCAVI E BONIFICHE	
STERRO	4.52 mq
SCOTICO	3.56 m
BONIFICA	9.27 mq
FOSSO (SEZ. OBBL.)	0.52 mq

RILEVATI	
TERRENO VEGETALE	0.93 mq

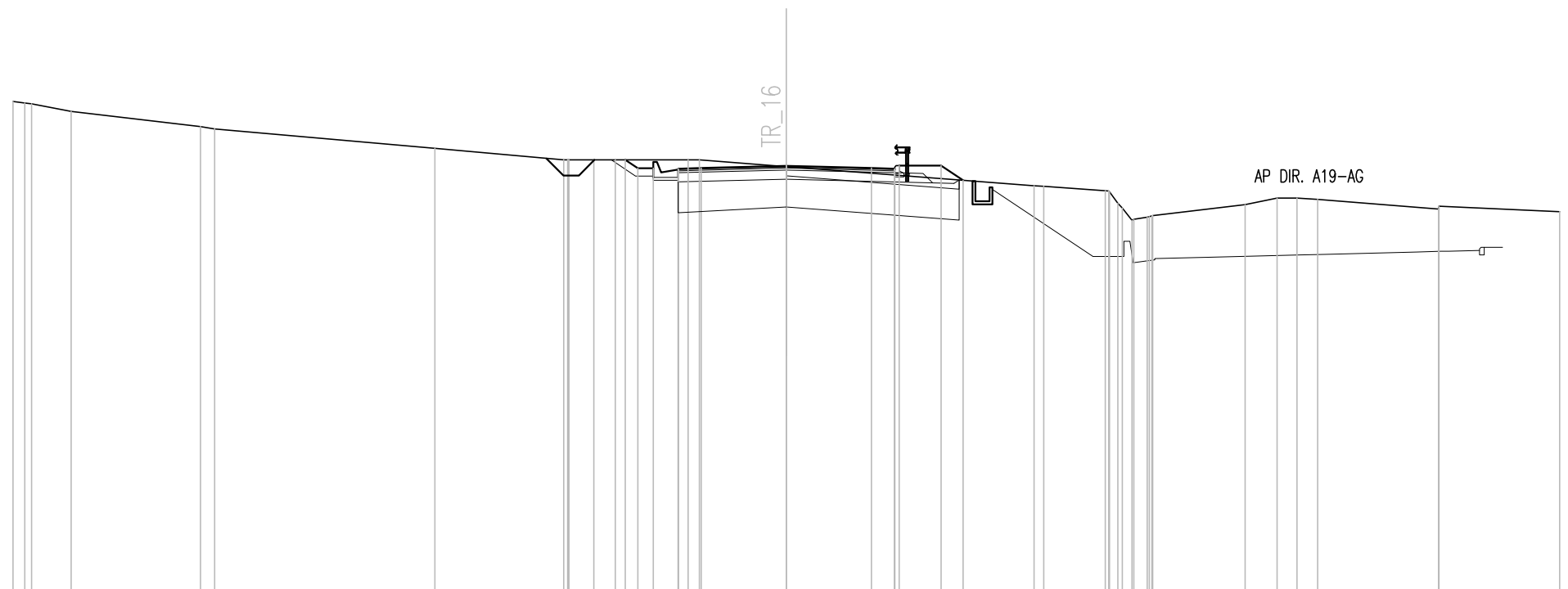
SOVRASTRUTTURA STRADALE	
STRATO DI USURA	0.20 mq
STRATO DI BINDER	0.28 mq
STRATO DI BASE	0.42 mq
STRATO DI FONDAZIONE	2.43 mq

MANUFATTI	
MAGRONE	0.15 mq

SEZIONE N. : 114  
 QT. PROGETTO : 457.807  
 DIST.PROG. : 1+030.000  
 DIST.PREC. : 10.000  
 DIST.SUC. : 10.000

SCALA 1:200

QT.RIF. 444.000



Q. PROG. STRATO SUP.						457.69	457.74	457.81	457.74	457.69																							
Q. PROG. STR. SUP. TER. VEG.						458.00	457.73	457.73		457.82	457.82	457.34																					
QUOTE TERRENO	459.89	459.84	459.82	459.57		459.08	459.00	458.37		458.00	458.00	458.00	457.78		457.17	457.15	457.01	456.45	456.15	456.20	456.55	456.77	456.77	456.72	456.41	456.51	456.33						
DISTANZE PARZIALI STRATO SUP.													0.75	2.75		2.75		0.75															
DISTANZE PROG STRATO SUP.																																	
DISTANZE TERRENO	-25.00	-24.62	-24.40	-23.12		-18.94	-18.49	-11.36		-7.19	-7.03	-6.23	-5.53		-3.18	-2.81	-0.00				-8.00	8.32	10.31	10.86	11.67	11.86		14.83	15.87	16.51	17.18	-21.09	25.00

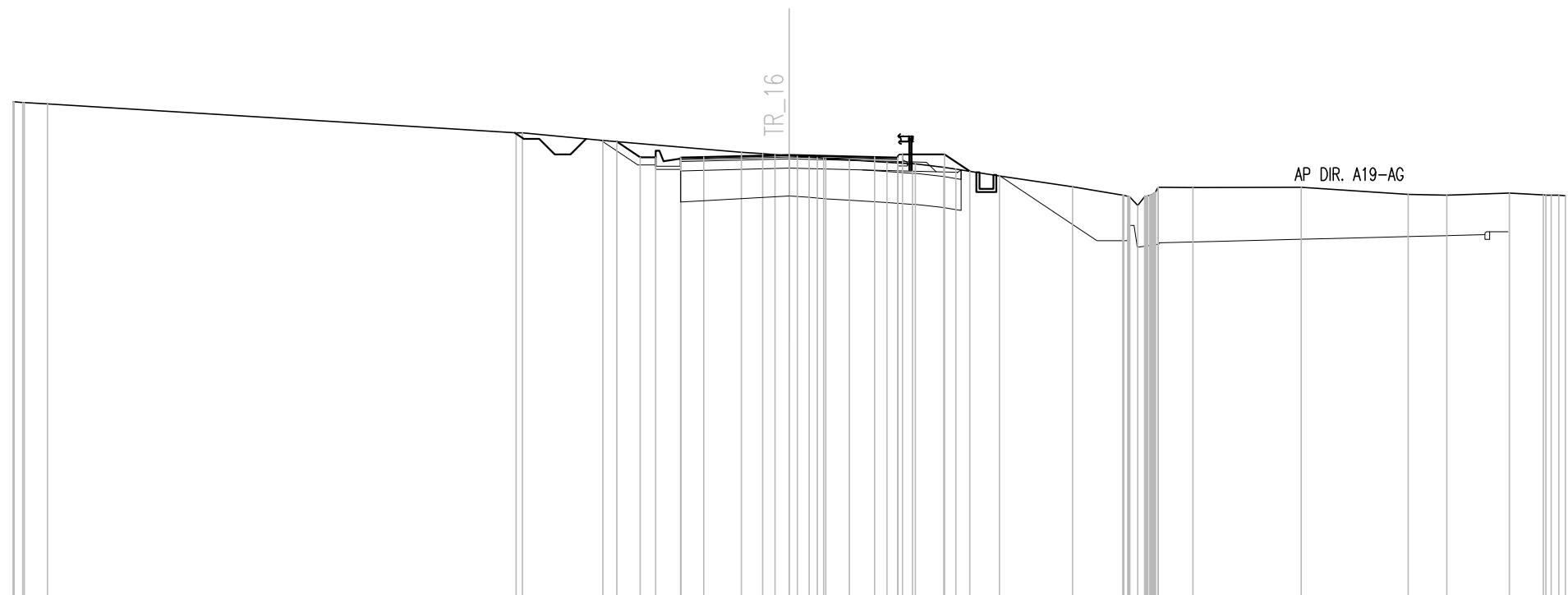


SCAVI E BONIFICHE	
STERRO	4.98 mq
SCOTICO	3.18 m
BONIFICA	9.03 mq
FOSSO (SEZ. OBBL.)	0.62 mq
RILEVATI	
TERRENO VEGETALE	1.03 mq
SOVRASTRUTTURA STRADALE	
STRATO DI USURA	0.20 mq
STRATO DI BINDER	0.28 mq
STRATO DI BASE	0.42 mq
STRATO DI FONDAZIONE	2.43 mq
MANUFATTI	
MAGRONE	0.15 mq

SEZIONE N. : 116  
 QT. PROGETTO : 458.295  
 DIST.PROG. : 1+050.000  
 DIST.PREC. : 10.000  
 DIST.SUCC. : 10.000

SCALA 1:200

QT.RIF. 444.000



Q. PROG. STRATO SUP.	<div style="display: flex; justify-content: space-around; text-align: center;"> <span>458.18</span><span>458.21</span><span>458.23</span><span>458.29</span><span>458.23</span><span>458.21</span><span>458.18</span> </div>																		
Q. PROG. STR. SUP. TER. VEG.	<div style="display: flex; justify-content: space-around; text-align: center;"> <span>458.72</span><span>458.22</span><span>458.22</span><span>458.31</span><span>458.31</span><span>457.76</span> </div>																		
QUOTE TERRENO	460.00 459.97 459.97 459.93	459.00 459.00	458.76	458.38 458.33	458.27 458.23	458.18 458.18 458.13	458.06 458.00 457.89 457.83	457.61	457.27	457.00 456.66 456.01 457.25	457.25	457.02	456.99	457.06	457.00 457.00 456.98				
DISTANZE PARZIALI STRATO SUP.					0.75	2.75	2.75	0.75											
DISTANZE PROG STRATO SUP.			-5.56 -4.80 -4.30				3.65	5.00	5.81										
DISTANZE TERRENO	-25.00 -24.69 -24.64 -23.89	-8.79 -8.59	-6.01	-1.54 -0.85	0.00 0.64	1.11 1.18 1.94	3.15 3.97 4.07 4.97 5.36	6.78	9.12	10.74 11.22 11.86 11.89	13.00	16.49	19.93	21.18	23.20 24.29 24.58 25.00				





SCAVI E BONIFICHE	
STERRO	1.81 mq
SCOTICO	5.47 m
BONIFICA	10.67 mq
FOSSO (SEZ. OBBL.)	0.55 mq

RILEVATI	
TERRENO VEGETALE	1.23 mq

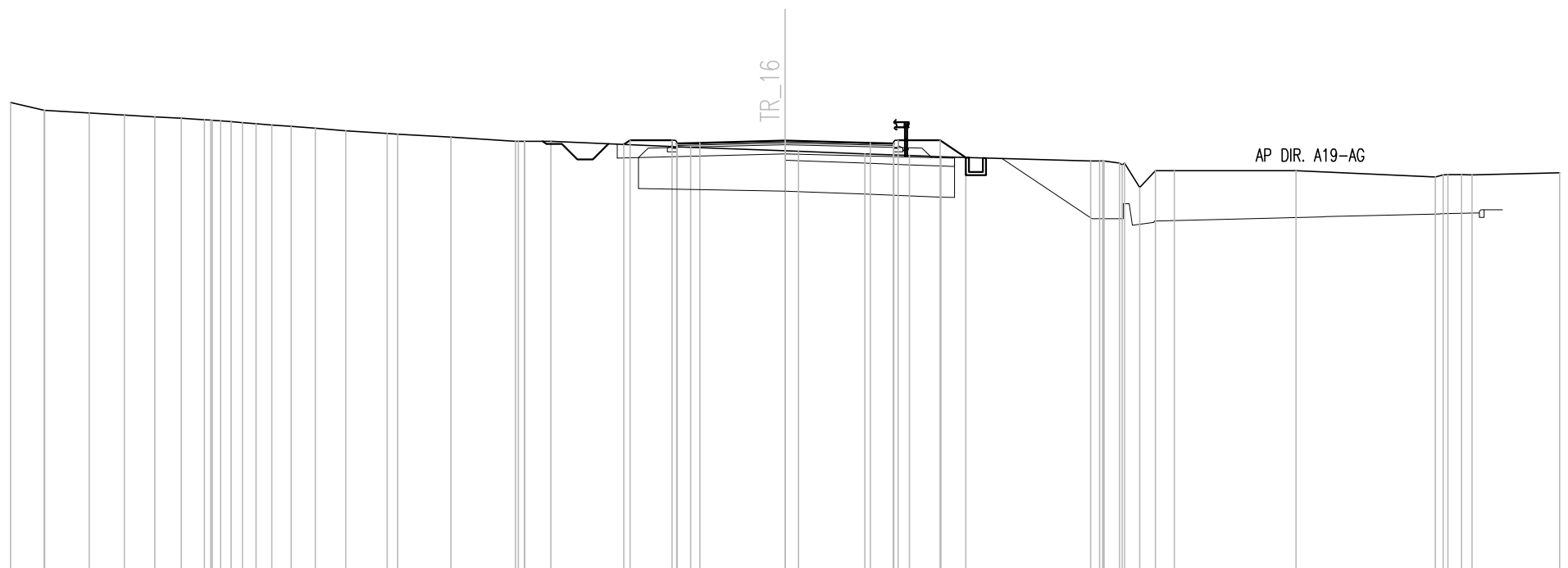
SOVRASTRUTTURA STRADALE	
STRATO DI USURA	0.20 mq
STRATO DI BINDER	0.28 mq
STRATO DI BASE	0.42 mq
STRATO DI FONDAZIONE	2.76 mq

MANUFATTI	
MAGRONE	0.14 mq

SEZIONE N. : 119  
 QT. PROGETTO : 459.026  
 DIST.PROG. : 1+080.000  
 DIST.PREC. : 10.000  
 DIST.SUCC. : 10.000

SCALA 1:200

QT.RIF. 445.000



Q. PROG. STRATO SUP.							458.91	458.94	458.96	459.03	458.96	458.94	458.91																											
Q. PROG. STR. SUP. TER. VEG.							458.90	459.04	459.04		459.04	459.04	459.04	458.48																										
QUOTE TERRENO	460.26	460.00	460.00	459.92	459.85	459.79	459.75	459.70	459.66	459.61	459.57	459.53	459.48	459.42	459.35	459.26	459.24	459.14	459.00	459.00	458.81	458.70	458.68	458.60	458.54	458.50	458.48	458.37	458.30	457.51	458.05	458.05	458.06	457.86	457.92	457.92	457.99			
DISTANZE PARZIALI STRATO SUP.										0.75	2.75	2.75	0.75																											
DISTANZE PROG STRATO SUP.							-5.21	-5.00	-3.65																															
DISTANZE TERRENO	-25.00	-23.91	-23.90	-22.46	-21.33	-20.34	-19.49	-18.74	-18.22	-17.82	-17.07	-16.57	-15.94	-15.16	-14.18	-12.84	-12.50	-10.79	-8.70	-8.40	-7.56	-3.05	0.00	0.43	-2.57	-4.01	-5.03	-9.86	-10.79	-11.45	-11.95	-12.56	16.49	20.99	-21.83	-22.17	-25.00			

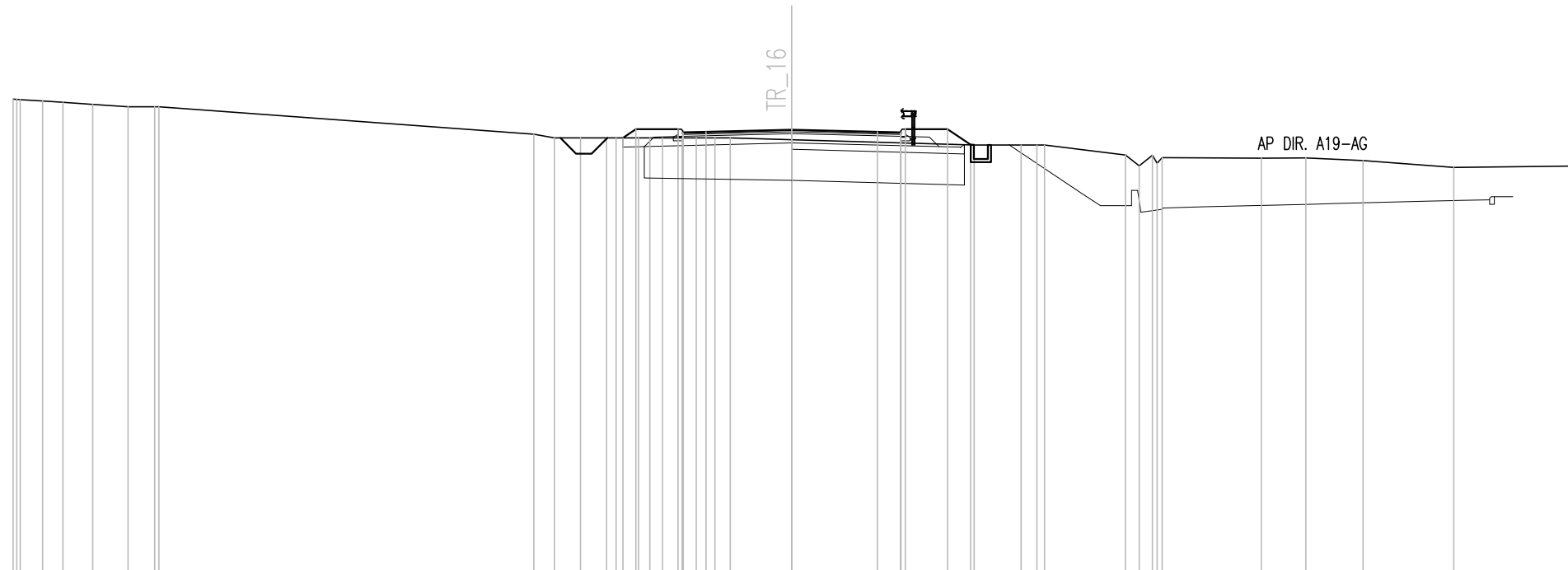


SCAVI E BONIFICHE	
STERRO	1.71 mq
SCOTICO	5.55 m
BONIFICA	10.73 mq
FOSSO (SEZ. OBBL.)	0.50 mq
RILEVATI	
TERRENO VEGETALE	1.33 mq
SOVRASTRUTTURA STRADALE	
STRATO DI USURA	0.20 mq
STRATO DI BINDER	0.28 mq
STRATO DI BASE	0.42 mq
STRATO DI FONDAZIONE	2.76 mq
MANUFATTI	
MAGRONE	0.14 mq

SEZIONE N. : 120  
 QT. PROGETTO : 459.269  
 DIST.PROG. : 1+090.000  
 DIST.PREC. : 10.000  
 DIST.SUCC. : 10.000

SCALA 1:200

QT.RIF. 445.000



Q. PROG. STRATO SUP.							459.15	459.27	459.20	459.15																							
Q. PROG. STR. SUP. TER. VEG.							459.00	459.28	459.28	459.28	459.78																						
QUOTE TERRENO	460.25	460.24	460.19	460.15	460.08	460.00	460.00	459.12	459.00	459.00	459.00	459.00	459.00	459.00	458.94	458.78	458.77	458.77	458.45	458.36	458.36	458.27	458.06	458.10									
DISTANZE PARZIALI STRATO SUP.										0.75	2.75	2.75	0.75																				
DISTANZE PROG STRATO SUP.																																	
DISTANZE TERRENO	-25.00	-24.77	-24.06	-23.40	-22.44	-21.31	-20.46	-20.32	-8.28	-7.62	-6.78	-5.94	-5.64	-4.92	-4.15	-3.51	-3.06	-2.46	-1.97	0.00	5.85	7.36	7.88	8.12	10.71	11.16	11.73	11.89	15.07	16.51	18.34	21.25	25.00

SCAVI E BONIFICHE	
STERRO	4.01 mq
BONIFICA	9.46 mq
FOSSO (SEZ. OBBL.)	0.57 mq

RILEVATI	
TERRENO VEGETALE	1.86 mq

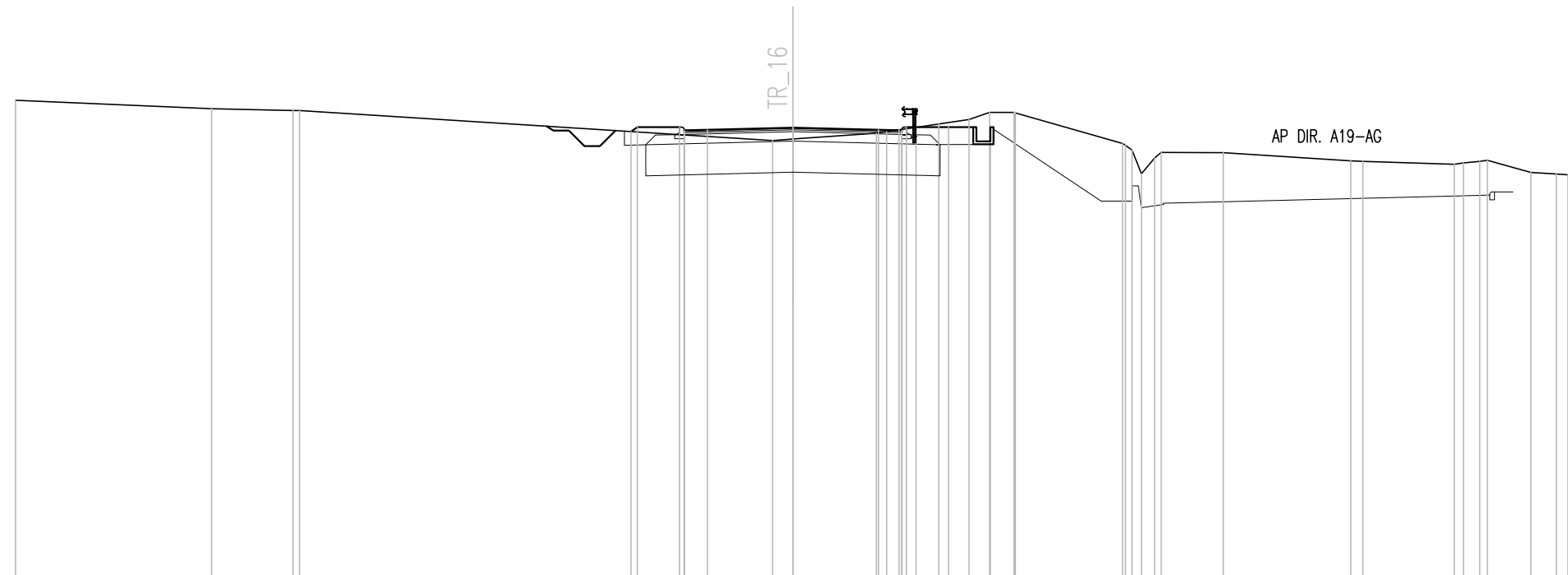
SOVRASTRUTTURA STRADALE	
STRATO DI USURA	0.20 mq
STRATO DI BINDER	0.28 mq
STRATO DI BASE	0.42 mq
STRATO DI FONDAZIONE	2.77 mq

MANUFATTI	
MAGRONE	0.14 mq

SEZIONE N. : 121  
 QT. PROGETTO : 459.513  
 DIST.PROG. : 1+100.000  
 DIST.PREC. : 10.000  
 DIST.SUCC. : 10.000

SCALA 1:200

QT.RIF. 445.000



Q. PROG. STRATO SUP.					459.40	459.43	459.44	459.51	459.44	459.43	459.40																					
Q. PROG. STR. SUP. TER. VEG.					459.39	459.53	459.53			459.53	459.53																					
QUOTE TERRENO	460.39	460.12	460.06					459.10	459.33	459.44	459.52	459.63	459.78	460.00	459.99	459.00	458.03	458.72		458.45	458.43	458.33	458.43	458.46	458.08	457.92						
DISTANZE PARZIALI STRATO SUP.						0.75	2.75	2.75	0.75																							
DISTANZE PROG STRATO SUP.					-5.21	-5.00	-3.65			-3.65	-5.00	-6.35																				
DISTANZE TERRENO	-25.00	-18.69	-16.08	-15.87				-0.66	-0.00	2.68	3.41	3.96	4.69	5.66	6.32	7.11	7.15		10.60	11.21	11.85		13.84		17.94	18.33	21.27	22.09	22.33	23.73	24.55	25.00

SCAVI E BONIFICHE	
STERRO	6.49 mq
BONIFICA	9.46 mq
FOSSO (SEZ. OBBL.)	0.57 mq

RILEVATI	
TERRENO VEGETALE	1.83 mq

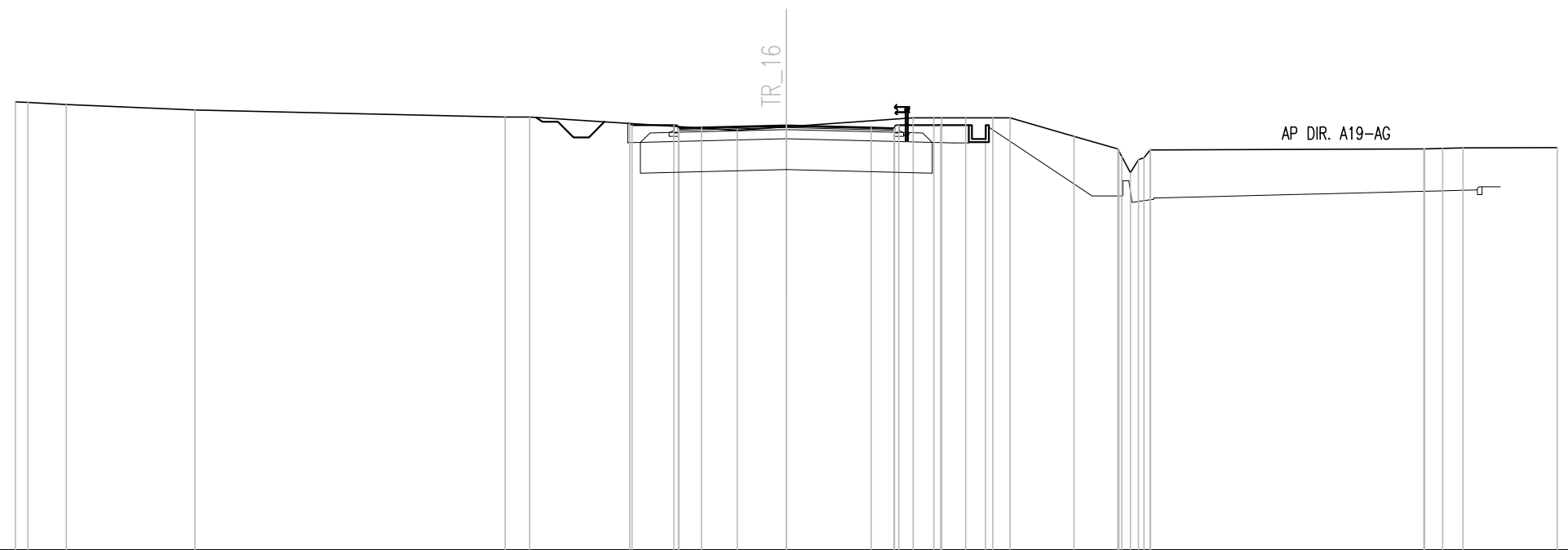
SOVRASTRUTTURA STRADALE	
STRATO DI USURA	0.20 mq
STRATO DI BINDER	0.28 mq
STRATO DI BASE	0.42 mq
STRATO DI FONDAZIONE	2.76 mq

MANUFATTI	
MAGRONE	0.14 mq

SEZIONE N. : 122  
 QT. PROGETTO : 459.757  
 DIST.PROG. : 1+110.000  
 DIST.PREC. : 10.000  
 DIST.SUCC. : 10.000

SCALA 1:200

QT.RIF. 446.000



Q. PROG. STRATO SUP.								459.64	459.67	459.69															
Q. PROG. STR. SUP. TER. VEG.								459.82	459.77	459.77															
QUOTE TERRENO	460.52	460.51	460.44	460.26		460.03	460.03		459.60	459.71		460.00	460.00	460.00	460.00	459.41	459.00	458.65	458.97	459.00	459.01	459.03	459.04		
DISTANZE PARZIALI STRATO SUP.									0.75	2.75	2.75	0.75													
DISTANZE PROG STRATO SUP.								-5.08	-5.00	-3.65		-3.65	-5.00	-6.46											
DISTANZE TERRENO	-25.00	-24.60	-23.35	-19.17		-9.12	-8.33		-1.59	-0.00		-4.11	-4.78	-5.03	-5.81	-6.69	-7.25	-9.33	10.75	11.42	11.81	20.67	21.28	21.94	25.00



SCAVI E BONIFICHE	
STERRO	2.92 mq
BONIFICA	9.46 mq
FOSSO (SEZ. OBBL.)	0.53 mq

RILEVATI	
TERRENO VEGETALE	1.25 mq

SOVRASTRUTTURA STRADALE	
STRATO DI USURA	0.20 mq
STRATO DI BINDER	0.28 mq
STRATO DI BASE	0.42 mq
STRATO DI FONDAZIONE	2.76 mq

MANUFATTI	
MAGRONE	0.14 mq

SEZIONE N. : 124

QT. PROGETTO : 460.244

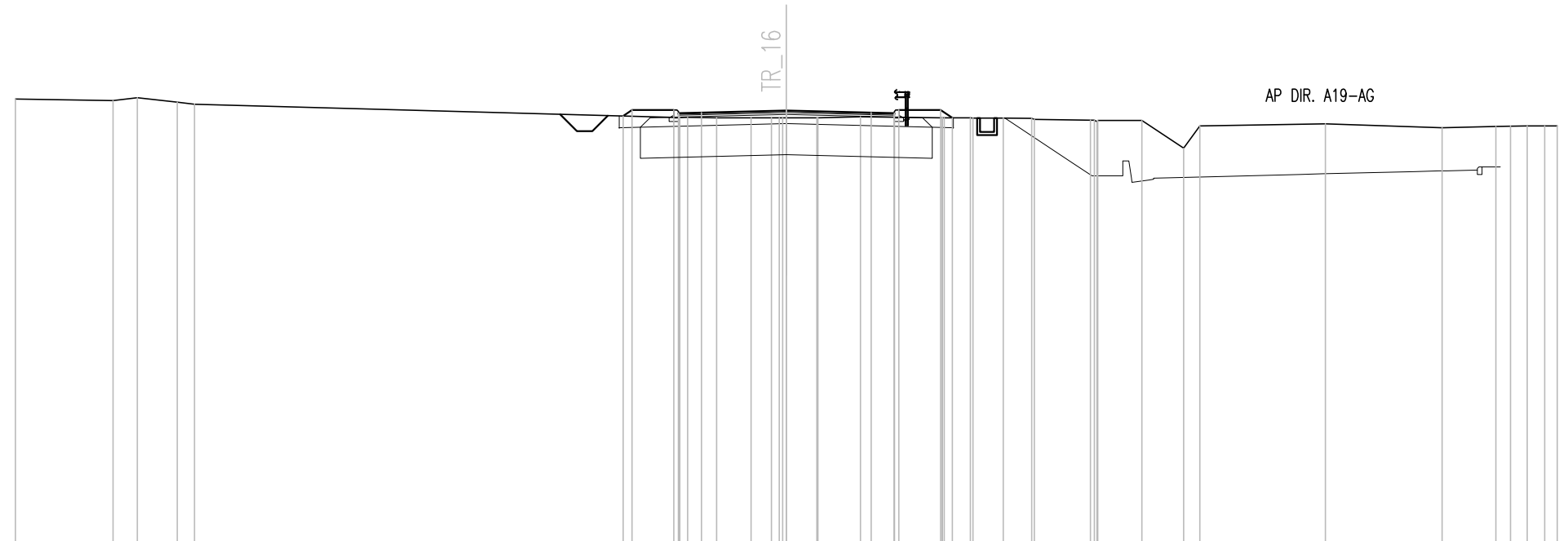
DIST.PROG. : 1+130.000

DIST.PREC. : 10.000

DIST.SUCC. : 10.000

SCALA 1:200

QT.RIF. 446.000



Q. PROG. STRATO SUP.							460.13	460.18	460.24	460.18	460.16	460.13																								
Q. PROG. STR. SUP. TER. VEG.							460.06	460.26			460.26	460.26	460.00																							
QUOTE TERRENO	460.62	460.56	460.66	460.51	460.45		460.01	460.02	460.01	460.00	460.00	460.00	460.00	460.04	460.00	460.00	460.00	460.00	460.00	460.00	460.00															
DISTANZE PARZIALI STRATO SUP.								0.75	2.75		2.75	0.75																								
DISTANZE PROG STRATO SUP.							-5.29	-5.00	-3.65			-3.65			5.00	5.38																				
DISTANZE TERRENO	-25.00	-21.83	-21.04	-19.75	-19.19		-3.45	-3.20	-2.26	-1.15	-0.48	0.00	0.99	1.02	2.40		5.05	5.12	6.05	7.03	7.96	8.04	9.87	10.10	11.53	12.88	13.41		17.48		21.26	23.01	23.48	24.03	24.59	25.00

SCAVI E BONIFICHE	
STERRO	3.89 mq
BONIFICA	9.46 mq
FOSSO (SEZ. OBL.)	0.86 mq

RILEVATI	
TERRENO VEGETALE	1.20 mq

SOVRASTRUTTURA STRADALE	
STRATO DI USURA	0.20 mq
STRATO DI BINDER	0.28 mq
STRATO DI BASE	0.42 mq
STRATO DI FONDAZIONE	2.76 mq

MANUFATTI	
MAGRONE	0.14 mq

SEZIONE N. : 125

QT. PROGETTO : 460.487

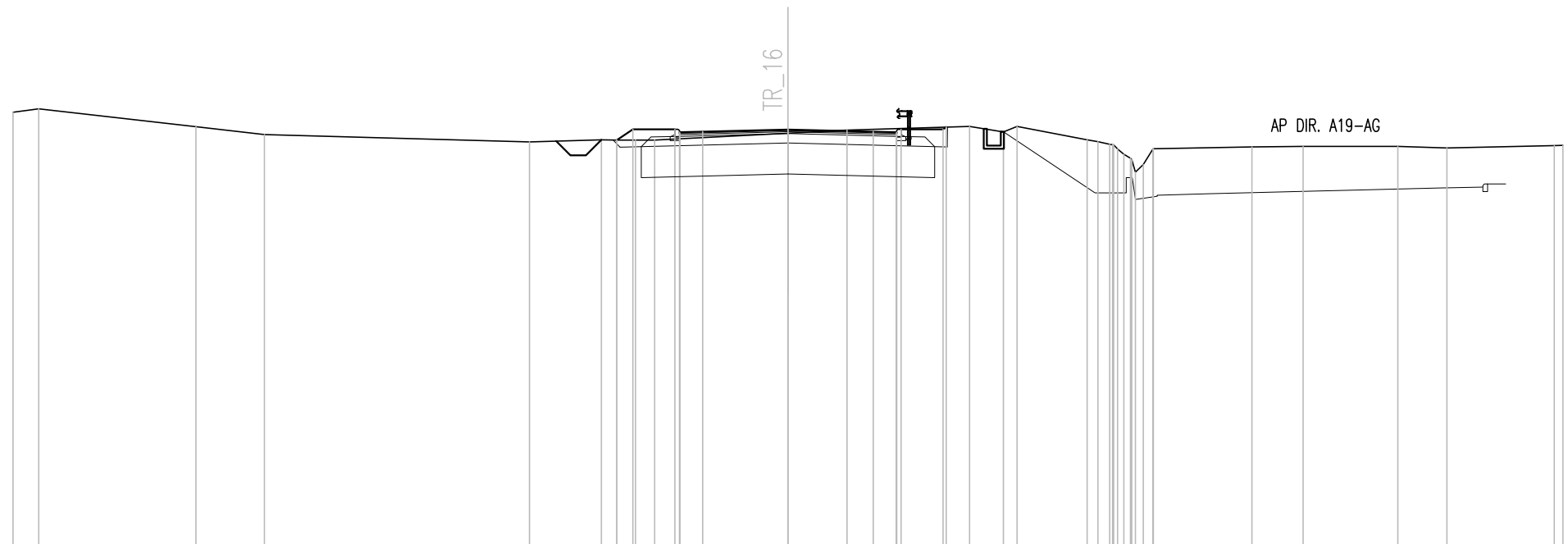
DIST.PROG. : 1+140.000

DIST.PREC. : 10.000

DIST.SUCC. : 10.000

SCALA 1:200

QT.RIF. 447.000



Q. PROG. STRATO SUP.						460.37	460.42	460.49	460.42	460.40	460.37														
Q. PROG. STR. SUP. TER. VEG.						460.50	460.50		460.50	460.50	460.57														
QUOTE TERRENO	461.05	461.15	460.58	460.33	460.09	460.16	460.15	460.15	460.15	460.37	460.47	460.59	460.41	460.59	460.15	460.02	459.69	459.36	459.87	459.93	459.95	459.95	459.89	459.97	459.98
DISTANZE PARZIALI STRATO SUP.										0.75	2.75	2.75	0.75												
DISTANZE PROG STRATO SUP.						-5.52	-5.00	-3.65				-3.65	5.00	5.10											
DISTANZE TERRENO	-25.00	-24.17	-19.10	-16.89	-8.34	-6.02	-5.52	-4.92	-4.30	-0.00	1.91	-5.86	-6.95	-7.39	9.65	10.38	10.84	11.46	11.79	14.97	16.62	19.68	21.26	24.72	25.00

SCAVI E BONIFICHE	
STERRO	3.24 mq
BONIFICA	9.46 mq
FOSSO (SEZ. OBBL.)	0.47 mq

RILEVATI	
TERRENO VEGETALE	1.35 mq

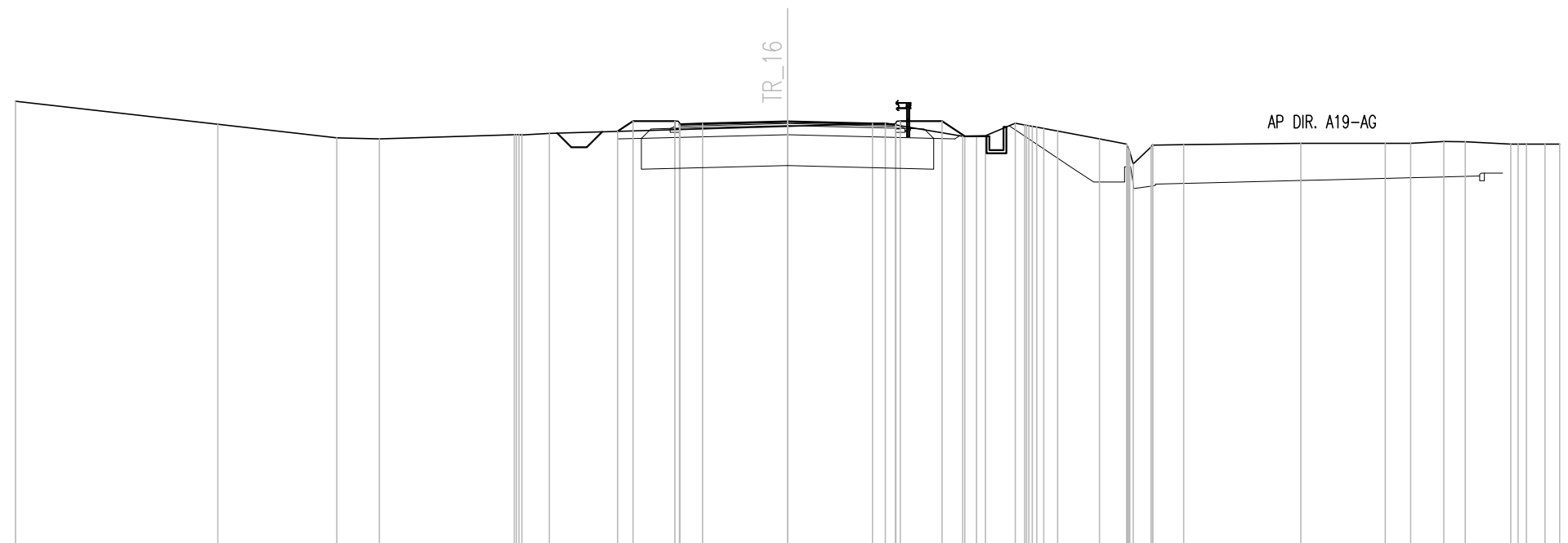
SOVRASTRUTTURA STRADALE	
STRATO DI USURA	0.20 mq
STRATO DI BINDER	0.28 mq
STRATO DI BASE	0.42 mq
STRATO DI FONDAZIONE	2.76 mq

MANUFATTI	
MAGRONE	0.14 mq

SEZIONE N. : 126  
 QT. PROGETTO : 460.731  
 DIST.PROG. : 1+150.000  
 DIST.PREC. : 10.000  
 DIST.SUCC. : 10.000

SCALA 1:200

QT.RIF. 447.000



Q. PROG. STRATO SUP.					460.61 460.64 460.66	460.73	460.66 460.64 460.61									
Q. PROG. STR. SUP. TER. VEG.						460.41 460.74	460.74	460.74	460.74	460.25						
QUOTE TERRENO	461.39	460.64	460.20	460.17	460.30 460.30 460.34		460.58	460.67	460.25 460.26 460.27	460.67 460.58 460.42	460.17 460.00 459.90 459.96 459.98	460.02 460.02 460.02	460.08 460.08 460.07	460.00 460.00 460.00 460.00		
DISTANZE PARZIALI STRATO SUP.						0.75	2.75	2.75	0.75							
DISTANZE PROG STRATO SUP.						-5.50 -5.00	-3.65		3.65	5.00 5.74						
DISTANZE TERRENO	-25.00	-18.44	-14.59	-13.22	-8.85 -8.60 -7.71		0.00	3.17	5.67 6.12 6.41	7.57 7.92	8.75	10.10 10.98	11.77 11.82 12.83	16.61 19.35 20.17	21.25 21.25 21.94	23.42 23.95 24.53 25.00

SCAVI E BONIFICHE	
STERRO	7.60 mq
BONIFICA	8.23 mq
FOSSO (SEZ. OBBL.)	0.53 mq

RILEVATI	
TERRENO VEGETALE	0.78 mq

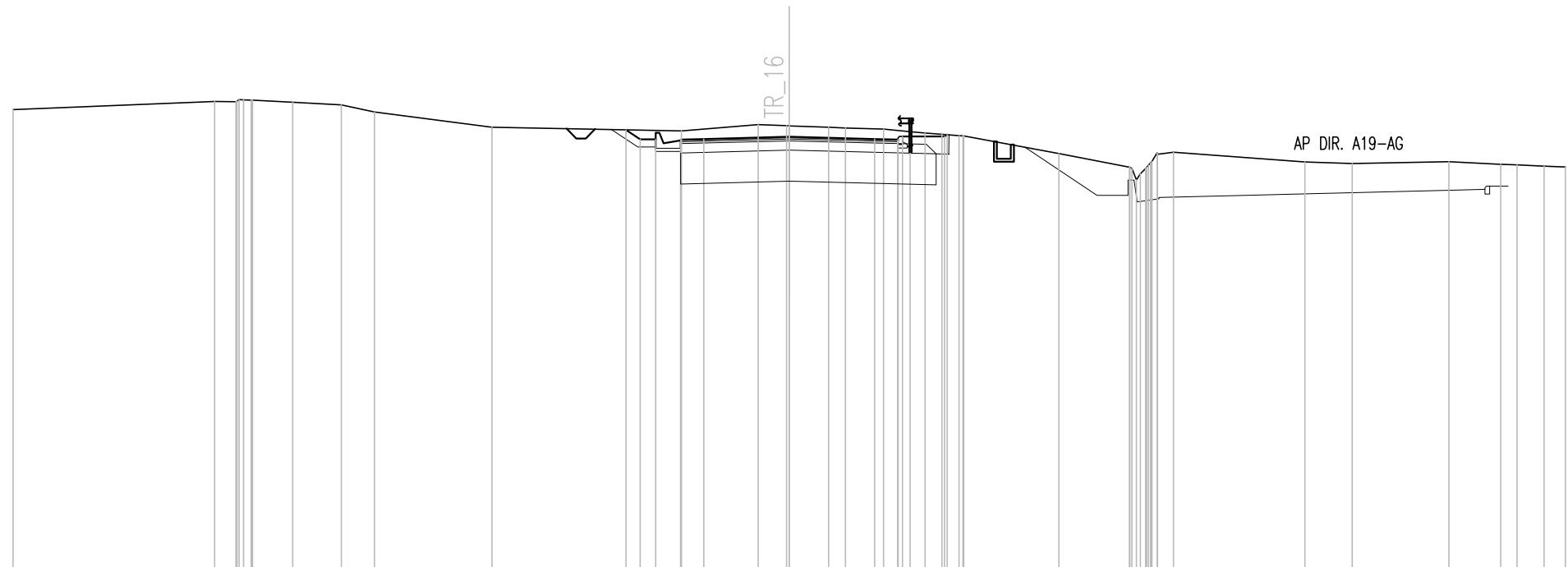
SOVRASTRUTTURA STRADALE	
STRATO DI USURA	0.20 mq
STRATO DI BINDER	0.28 mq
STRATO DI BASE	0.42 mq
STRATO DI FONDAZIONE	2.43 mq

MANUFATTI	
MAGRONE	0.15 mq

SEZIONE N. : 127  
 QT. PROGETTO : 460.975  
 DIST.PROG. : 1+160.000  
 DIST.PREC. : 10.000  
 DIST.SUCC. : 10.000

SCALA 1:200

QT.RIF. 447.000



Q. PROG. STRATO SUP.					460.86	460.89	460.91	460.97	460.89	460.86																																
Q. PROG. STR. SUP. TER. VEG.					461.20	460.90	460.90			460.99	460.99	461.04																														
QUOTE TERRENO	461.85		462.11	462.11	462.16	462.15	462.09	462.00	461.77	461.28	461.17	461.37	461.33	461.33	461.28	461.26	461.22	461.14	461.10	461.06	461.01	461.00			460.44			460.00	459.95	460.48			460.17	460.17	460.12	460.18	460.09	460.07	460.03	460.01		
DISTANZE PARZIALI STRATO SUP.							0.75	2.75		2.75	0.75																															
DISTANZE PROG STRATO SUP.							-5.26	-4.80	-4.30										3.65			5.00	5.08																			
DISTANZE TERRENO	-25.00		-18.51	-17.82	-17.33	-17.29	-15.99	-14.42	-13.36	-9.57	-3.47	-1.00	-0.09	0.00	1.27	1.81	3.04	3.89	4.37	4.92	5.47	5.62				8.68				10.97	11.48	12.38			16.61	16.61	18.13	21.25	22.92	23.44	24.31	25.00







SCAVI E BONIFICHE	
STERRO	34.01 mq
BONIFICA	8.23 mq
FOSSO (SEZ. OBBL.)	0.60 mq

RILEVATI	
TERRENO VEGETALE	3.24 mq

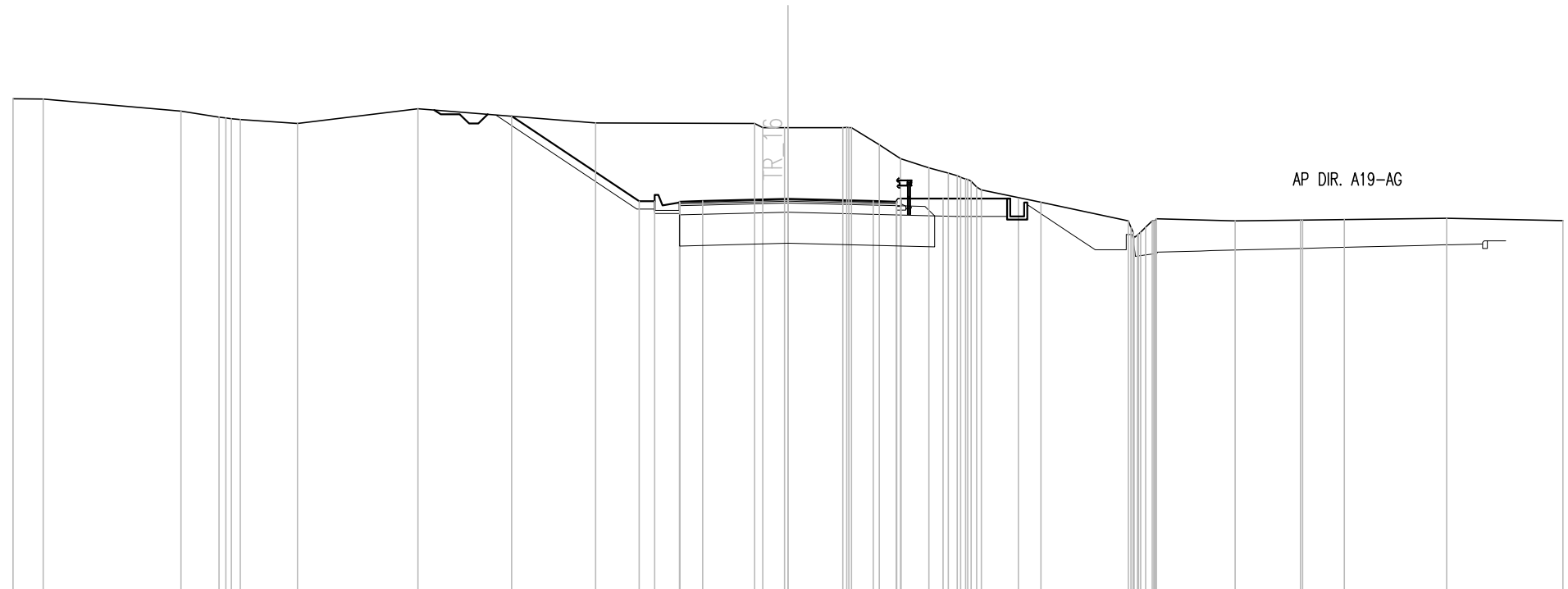
SOVRASTRUTTURA STRADALE	
STRATO DI USURA	0.20 mq
STRATO DI BINDER	0.28 mq
STRATO DI BASE	0.42 mq
STRATO DI FONDAZIONE	2.43 mq

MANUFATTI	
MAGRONE	0.15 mq

SEZIONE N. : 130  
 QT. PROGETTO : 461.706  
 DIST.PROG. : 1+190.000  
 DIST.PREC. : 10.000  
 DIST.SUCC. : 10.000

SCALA 1:200

QT.RIF. 449.000



Q. PROG. STRATO SUP.																				461.59	461.64	461.71	461.64	461.62	461.59																									
Q. PROG. STR. SUP. TER. VEG.																				461.63	461.63																													
QUOTE TERRENO	464.94	464.93				464.53	464.34	464.26	464.14					464.62			464.15					461.63	461.63	461.72	461.72	461.72								461.00	460.79	461.06				461.00	461.02	461.02	461.04			461.08	461.00			
DISTANZE PARZIALI STRATO SUP.																				0.75	2.75	2.75	0.75																											
DISTANZE PROG STRATO SUP.																				-8.91	-4.80	-4.30																												
DISTANZE TERRENO	-25.00	-24.03				-19.58	-18.36	-17.67	-15.83					-11.94			-6.21					-1.07	-0.81	-0.11	0.00	1.77	2.05	2.94	3.63	4.55	5.17	5.73	6.24			-8.16	10.98	11.54	11.89				-14.43	16.53	16.80	17.95			-21.25	-25.00

SCAVI E BONIFICHE	
STERRO	34.21 mq
BONIFICA	8.23 mq
FOSSO (SEZ. OBBL.)	0.60 mq

RILEVATI	
TERRENO VEGETALE	2.87 mq

SOVRASTRUTTURA STRADALE	
STRATO DI USURA	0.20 mq
STRATO DI BINDER	0.28 mq
STRATO DI BASE	0.42 mq
STRATO DI FONDAZIONE	2.43 mq

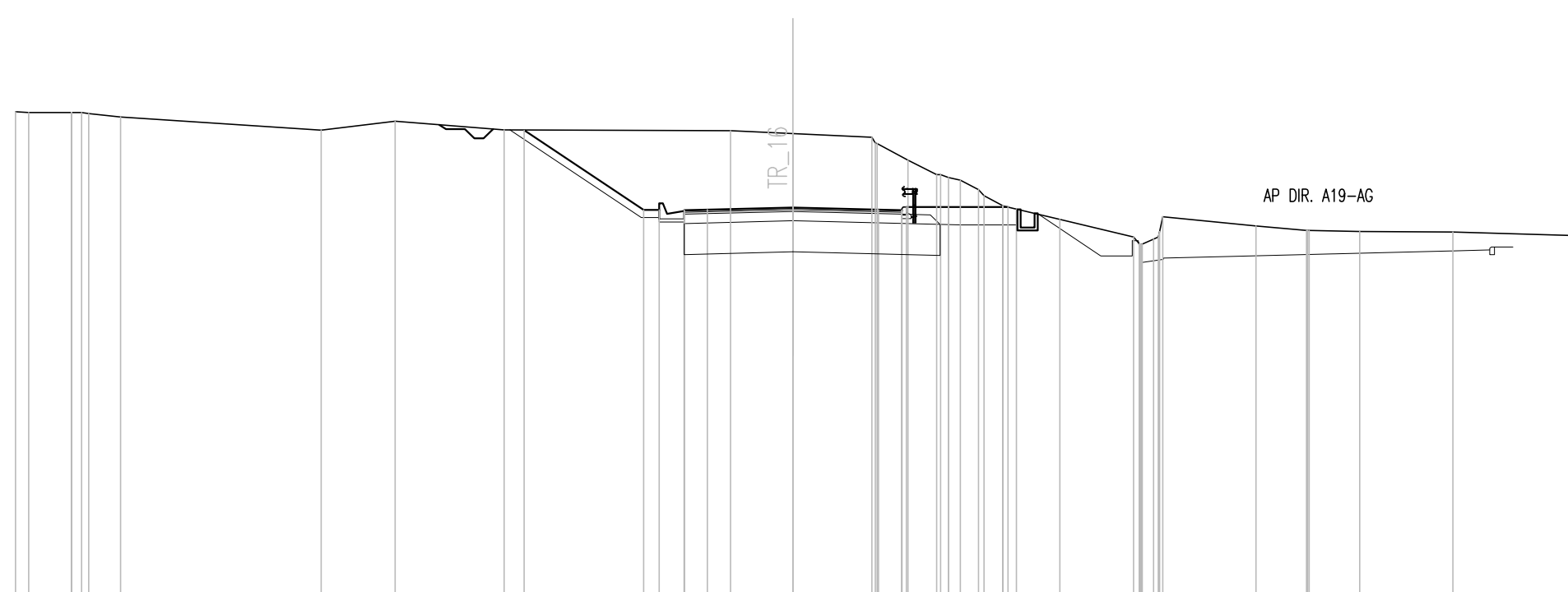
MANUFATTI	
MAGRONE	0.15 mq

SEZIONE N. : 131  
 QT. PROGETTO : 461.949  
 DIST.PROG. : 1+200.000  
 DIST.PREC. : 10.000  
 DIST.SUCC. : 10.000

SCALA 1:200

QT.RIF. 449.000

Q. PROG. STRATO SUP.							461.83 461.88 461.88	461.95	461.88 461.86 461.83						
Q. PROG. STR. SUP. TER. VEG.								464.44	461.87 461.87			461.96	461.96	461.96	
QUOTE TERRENO	465.03 465.00	465.00 464.97	464.86		464.43	464.72	464.44		464.42	464.32	464.21 464.00	463.47	463.00	462.82	462.52 462.01 461.89
DISTANZE PARZIALI STRATO SUP.											0.75	2.75	2.75	0.75	
DISTANZE PROG STRATO SUP.							-8.65	-4.80 -4.30				3.65	5.00		6.91
DISTANZE TERRENO	-25.00 -24.58	-23.20 -22.64	-21.62		-15.17	-12.79	-9.29		-2.01	0.00	2.54 2.71	3.70	4.62	5.38	5.97 6.74 7.19
													8.58		10.95 11.60 11.90
															14.89
															16.51 16.60
															18.23
															21.23
															25.00

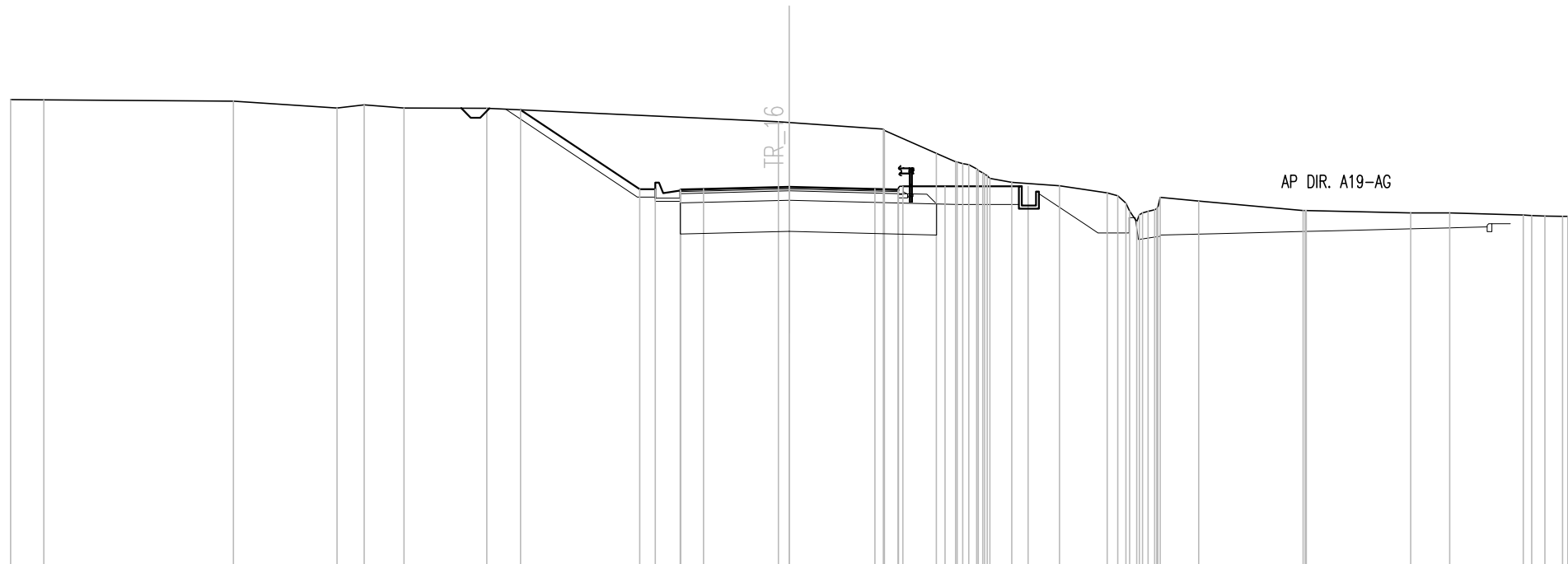


SCAVI E BONIFICHE	
STERRO	32.29 mq
BONIFICA	8.23 mq
FOSSO (SEZ. OBBL.)	0.50 mq
RILEVATI	
TERRENO VEGETALE	3.12 mq
SOVRASTRUTTURA STRADALE	
STRATO DI USURA	0.20 mq
STRATO DI BINDER	0.28 mq
STRATO DI BASE	0.42 mq
STRATO DI FONDAZIONE	2.43 mq
MANUFATTI	
MAGRONE	0.15 mq

SEZIONE N. : 132  
 QT. PROGETTO : 462.193  
 DIST.PROG. : 1+210.000  
 DIST.PREC. : 10.000  
 DIST.SUCC. : 10.000

SCALA 1:200

QT.RIF. 450.000



Q. PROG. STRATO SUP.						462.08	462.11	462.12	462.19	462.12	462.11	462.08																						
Q. PROG. STR. SUP. TER. VEG.						464.67	462.12	462.12		462.21	462.21	462.21																						
QUOTE TERRENO	465.00	464.99	464.94	464.72	464.83	464.73	464.72		464.28	464.26	464.05	463.00	462.77	462.47	462.34	462.23	462.00	461.67	461.35	461.86	461.73	461.43	461.43	461.36	461.35	461.28	461.26	461.24	461.24					
DISTANZE PARZIALI STRATO SUP.								0.75	2.75	2.75	0.75																							
DISTANZE PROG STRATO SUP.							-8.63	-4.80	-4.30		3.65	5.00			7.67																			
DISTANZE TERRENO	-25.00	-23.93	-17.84	-14.52	-13.65	-12.37	-9.71				-0.35	0.00	3.02	3.06	4.72	5.34	6.02	6.44	7.15	8.67	10.21	10.81	11.38	11.80	11.91	13.15	16.50	16.60	19.96	21.20	23.57	24.26	24.83	25.00

SCAVI E BONIFICHE	
STERRO	28.57 mq
BONIFICA	8.23 mq
FOSSO (SEZ. OBBL.)	0.56 mq

RILEVATI	
TERRENO VEGETALE	3.04 mq

SOVRASTRUTTURA STRADALE	
STRATO DI USURA	0.20 mq
STRATO DI BINDER	0.28 mq
STRATO DI BASE	0.42 mq
STRATO DI FONDAZIONE	2.43 mq

MANUFATTI	
MAGRONE	0.15 mq

SEZIONE N. : 133

QT. PROGETTO : 462.437

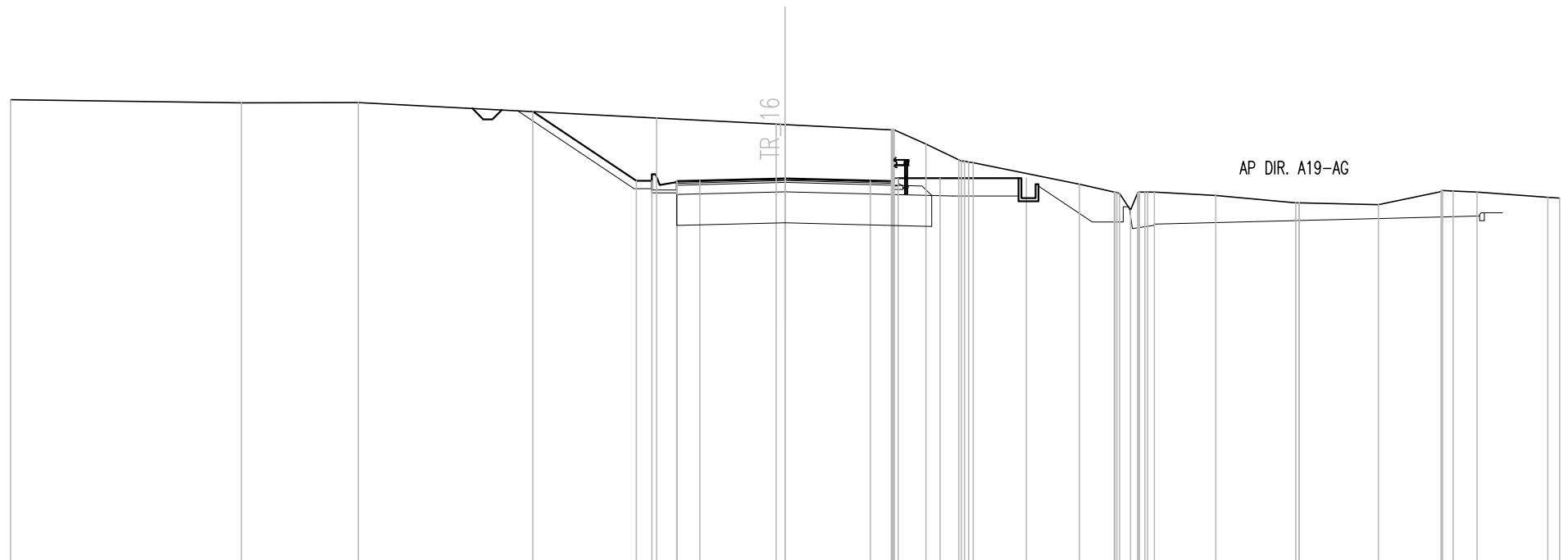
DIST.PROG. : 1+220.000

DIST.PREC. : 10.000

DIST.SUCC. : 10.000

SCALA 1:200

QT.RIF. 450.000



Q. PROG. STRATO SUP.						462.32	462.36	462.37	462.44	462.37	462.35	462.32																				
Q. PROG. STR. SUP. TER. VEG.						464.59	462.36	462.36			462.45	462.45	462.45																			
QUOTE TERRENO	464.97	464.88	464.89			464.38			464.19	464.17	464.00	464.00	463.55	463.04	462.95		462.25	462.00	461.42	462.00	461.99	461.88	461.88	461.65	461.65	461.59	462.02	462.03	462.00	461.83	461.80	
DISTANZE PARZIALI STRATO SUP.								0.75	2.75	2.75	0.75																					
DISTANZE PROG STRATO SUP.						8.15	4.80	4.30			3.65	5.00			7.79																	
DISTANZE TERRENO	25.00	17.55	13.77			4.15	0.29	0.00			3.43	3.52	4.54	5.60	6.07		9.50	10.62	11.15	11.62	11.92	13.90	13.90	16.48	16.60	19.15	21.18	21.56	22.33	24.61	25.00	

SCAVI E BONIFICHE	
STERRO	25.75 mq
BONIFICA	8.23 mq
FOSSO (SEZ. OBBL.)	0.56 mq

RILEVATI	
TERRENO VEGETALE	3.15 mq

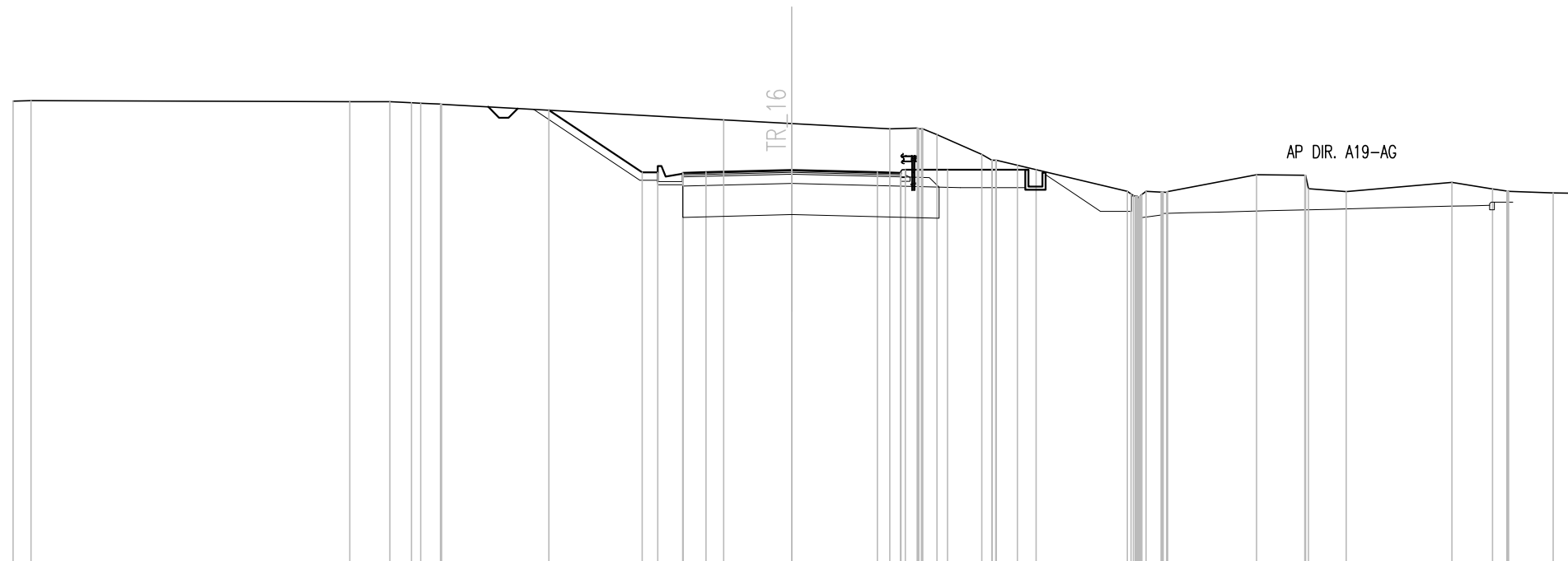
SOVRASTRUTTURA STRADALE	
STRATO DI USURA	0.20 mq
STRATO DI BINDER	0.28 mq
STRATO DI BASE	0.42 mq
STRATO DI FONDAZIONE	2.43 mq

MANUFATTI	
MAGRONE	0.15 mq

SEZIONE N. : 134  
 QT. PROGETTO : 462.680  
 DIST.PROG. : 1+230.000  
 DIST.PREC. : 10.000  
 DIST.SUCC. : 10.000

SCALA 1:200

QT.RIF. 450.000



Q. PROG. STRATO SUP.						462.56	462.59	462.61	462.68	462.61	462.59	462.56																				
Q. PROG. STR. SUP. TER. VEG.						464.60	462.60	462.60			462.69	462.69	462.69																			
QUOTE TERRENO	464.90	464.91		464.88	464.88	464.84	464.80	464.79		464.29	464.17	464.00	464.03	463.82	463.18	463.00	462.83	462.00	461.90	461.98	461.99	462.53	462.51	462.09	461.99	462.29	462.07	462.00	462.00	461.95	461.94	
DISTANZE PARZIALI STRATO SUP.										0.75	2.75	2.75	0.75																			
DISTANZE PROG STRATO SUP.							-7.80	-4.80	-4.30				3.65	5.00			7.85															
DISTANZE TERRENO	-25.00	-24.42		-14.19	-12.90	-12.21	-11.28	-11.24		-2.18	0.00	3.15	4.02	4.66	6.10	6.55	6.57	7.25	10.77	11.24	11.86	12.08	14.93	16.48	16.59	17.81	21.20	22.50	22.97	23.02	24.45	25.00





SCAVI E BONIFICHE	
STERRO	14.18 mq
BONIFICA	8.23 mq
FOSSO (SEZ. OBBL.)	0.52 mq

RILEVATI	
TERRENO VEGETALE	2.70 mq

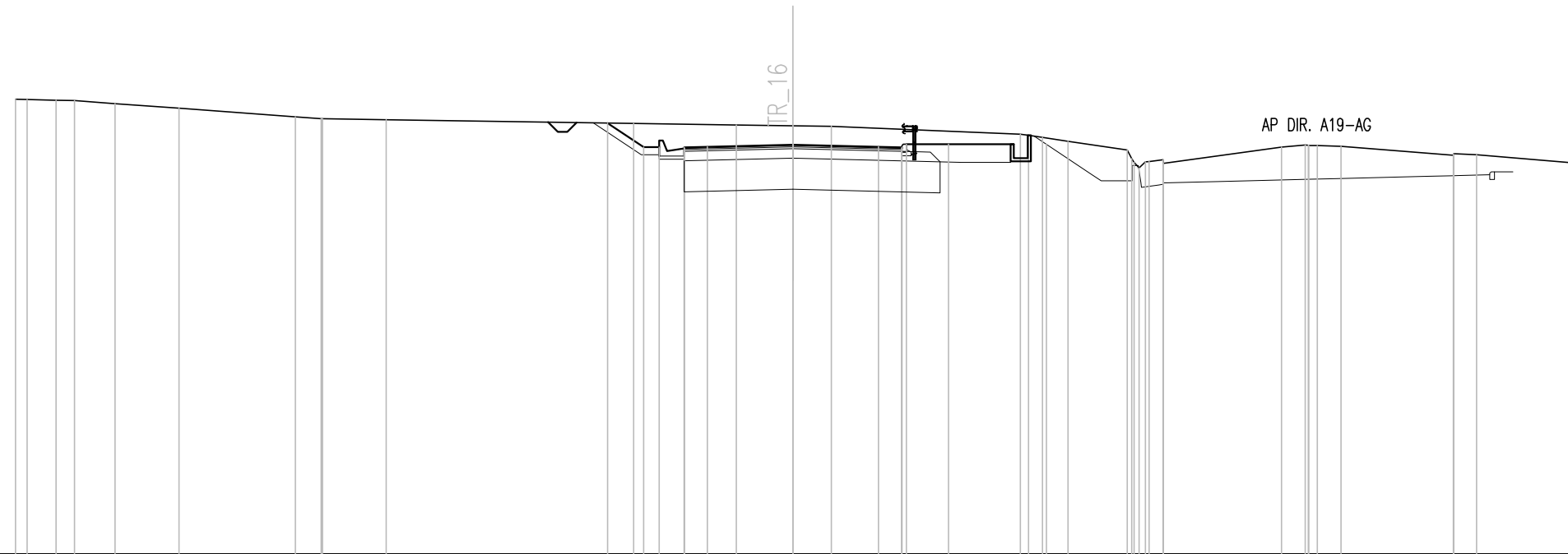
SOVRASTRUTTURA STRADALE	
STRATO DI USURA	0.20 mq
STRATO DI BINDER	0.28 mq
STRATO DI BASE	0.42 mq
STRATO DI FONDAZIONE	2.43 mq

MANUFATTI	
MAGRONE	0.15 mq

SEZIONE N. : 136  
 QT. PROGETTO : 463.168  
 DIST.PROG. : 1+250.000  
 DIST.PREC. : 10.000  
 DIST.SUCC. : 10.000

SCALA 1:200

QT.RIF. 450.000



Q. PROG. STRATO SUP.								463.05		463.17		463.10		463.08		463.05																
Q. PROG. STR. SUP. TER. VEG.								463.86		463.09		463.09				463.18		463.18														
QUOTE TERRENO	464.63	464.62	464.60	464.59	464.49	464.34	464.06	464.00	464.00	463.97		463.85		463.80	463.77	463.76		463.51	463.40	463.28	463.00	462.61	462.57	463.09	463.16	463.14	463.12	462.82	462.88	462.84	462.59	
DISTANZE PARZIALI STRATO SUP.													0.75	2.75	2.75				0.75													
DISTANZE PROG STRATO SUP.												-5.96	-4.80	-4.30																		
DISTANZE TERRENO	-25.00	-24.63	-23.70	-23.11	-21.80	-19.75	-16.00	-15.17	-15.13	-13.08		-5.12		-1.82	-0.00	-1.23		7.32	8.02	8.85	10.75	11.33	11.91		15.71	16.47	16.86	17.62	21.24	21.24	21.99	-25.00





SCAVI E BONIFICHE	
STERRO	3.46 mq
BONIFICA	9.46 mq
FOSSO (SEZ. OBBL.)	0.53 mq

RILEVATI	
TERRENO VEGETALE	1.15 mq

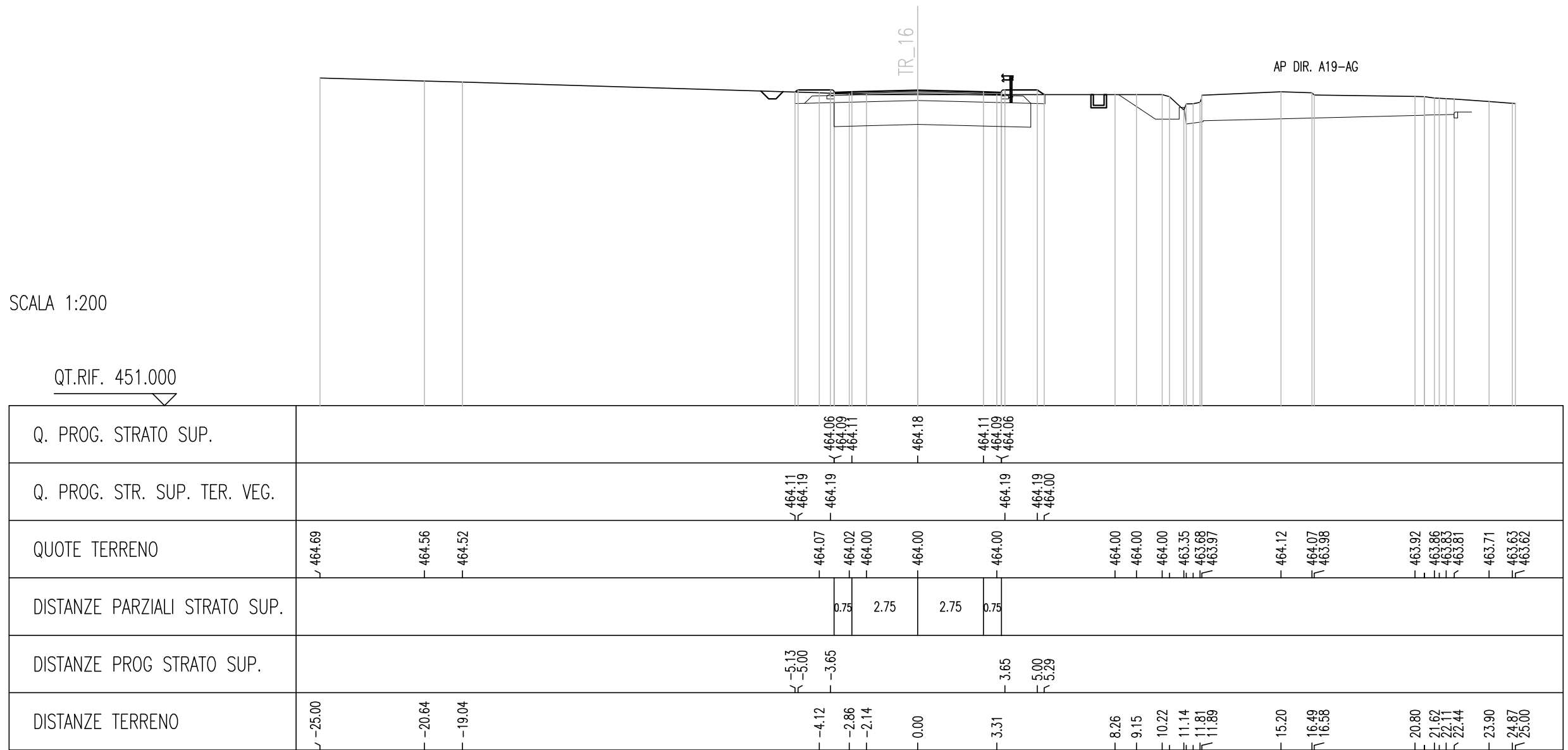
SOVRASTRUTTURA STRADALE	
STRATO DI USURA	0.20 mq
STRATO DI BINDER	0.28 mq
STRATO DI BASE	0.42 mq
STRATO DI FONDAZIONE	2.76 mq

MANUFATTI	
MAGRONE	0.14 mq

SEZIONE N. : 139  
 QT. PROGETTO : 464.179  
 DIST.PROG. : 1+280.000  
 DIST.PREC. : 10.000  
 DIST.SUCC. : 10.000

SCALA 1:200

QT.RIF. 451.000



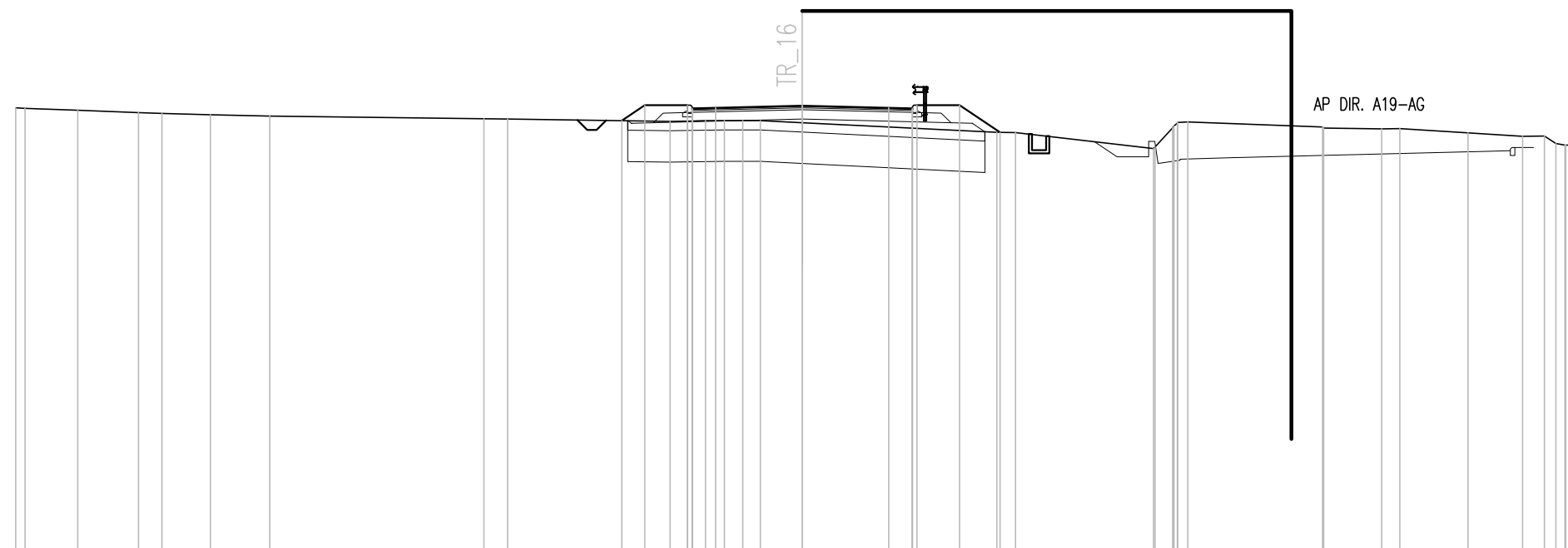


<b>SCAVI E BONIFICHE</b>	
STERRO	0.14 mq
SCOTICO	11.36 m
BONIFICA	11.36 mq
FOSSO (SEZ. OBBL.)	0.91 mq
<b>RILEVATI</b>	
RILEVATO	1.09 mq
TERRENO VEGETALE	1.45 mq
<b>SOVRASTRUTTURA STRADALE</b>	
STRATO DI USURA	0.20 mq
STRATO DI BINDER	0.28 mq
STRATO DI BASE	0.42 mq
STRATO DI FONDAZIONE	2.76 mq
<b>MANUFATTI</b>	
MAGRONE	0.14 mq

SEZIONE N. : 141  
 QT. PROGETTO : 465.253  
 DIST.PROG. : 1+300.000  
 DIST.PREC. : 10.000  
 DIST.SUCC. : 10.000

SCALA 1:200

QT.RIF. 451.000



Q. PROG. STRATO SUP.	465.18 465.17																																				
Q. PROG. STR. SUP. TER. VEG.	464.77 465.27 465.27 465.17 465.16 465.25 465.18 465.17 465.14																																				
QUOTE TERRENO	465.18 465.17	465.10	465.03	465.00	464.96	464.92		464.83	464.83	464.77	464.75	464.76	464.77	464.78	464.78	464.71		464.40	464.40	463.89	464.55	464.73	464.57 464.54	464.52	464.52	464.38	464.27	464.29	464.00	463.92							
DISTANZE PARZIALI STRATO SUP.																				0.75	2.75	2.75	0.75														
DISTANZE PROG STRATO SUP.																				-5.74	-5.00	-3.65						-3.65	-5.00	-6.29							
DISTANZE TERRENO	-25.00 -24.70	-23.03	-21.10	-20.35	-18.81	-16.92				-10.12	-9.36	-4.20	-3.65	-3.07	-2.47	-1.89	-1.33	0.00	-6.19	-6.78	11.17	11.77	12.26	16.54 16.57	18.42	18.99	21.16	22.90	23.59	24.25	25.00						

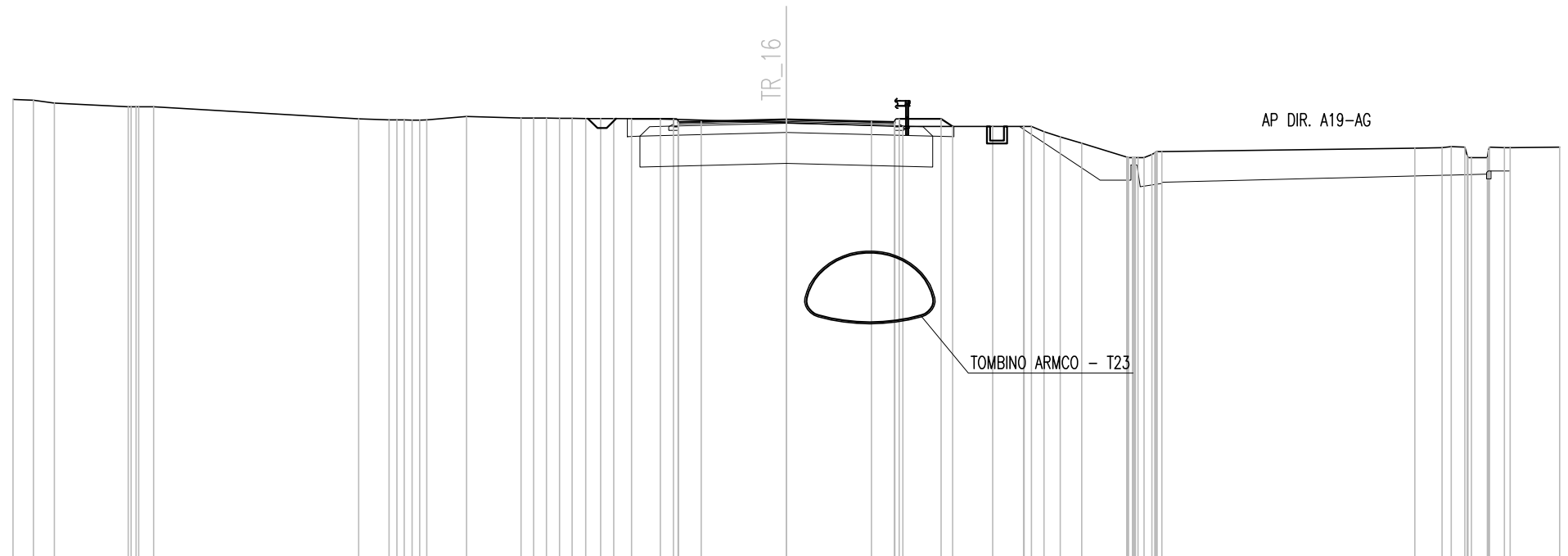


<b>SCAVI E BONIFICHE</b>	
STERRO	3.74 mq
BONIFICA	9.46 mq
FOSSO (SEZ. OBBL.)	1.01 mq
<b>RILEVATI</b>	
TERRENO VEGETALE	1.04 mq
<b>SOVRASTRUTTURA STRADALE</b>	
STRATO DI USURA	0.20 mq
STRATO DI BINDER	0.28 mq
STRATO DI BASE	0.42 mq
STRATO DI FONDAZIONE	2.76 mq
<b>MANUFATTI</b>	
MAGRONE	0.14 mq

SEZIONE N. : 143  
 QT. PROGETTO : 466.236  
 DIST.PROG. : 1+320.000  
 DIST.PREC. : 10.000  
 DIST.SUCC. : 10.000

SCALA 1:200

QT.RIF. 452.000



Q. PROG. STRATO SUP.																																				
Q. PROG. STR. SUP. TER. VEG.																																				
QUOTE TERRENO	466.88	466.85	466.76	466.64	466.64		466.25	466.21	466.21	466.21	466.33	466.27	466.27	466.27	466.26	466.26	466.25	466.12	466.00	466.00	466.00	465.83	465.66	465.47	465.01	465.01	465.19	465.30	465.32	465.33	465.00	465.32	465.34			
DISTANZE PARZIALI STRATO SUP.												0.75	2.75	2.75	0.75																					
DISTANZE PROG STRATO SUP.																																				
DISTANZE TERRENO	-25.00	-24.34	-23.66	-21.28	-20.45		-13.82	-12.84	-12.35	-11.86	-11.62	-10.34	-8.58	-7.75	-6.93	-6.48	-6.01	-5.58	-4.07	-0.00	-3.77	-6.67	-7.67	-8.33	-8.85	-9.55	11.01	11.57	12.14	20.32	21.20	21.94	22.66	23.21	23.40	25.00



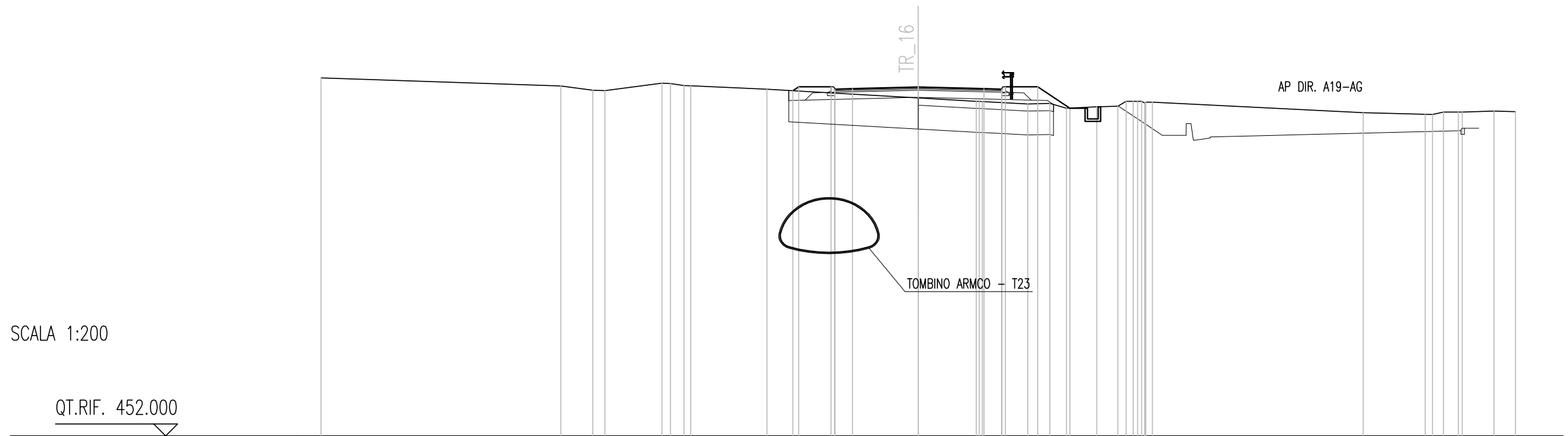
SCAVI E BONIFICHE	
STERRO	1.01 mq
SCOTICO	5.69 m
BONIFICA	11.75 mq
FOSSO (SEZ. OBBL.)	0.56 mq

RILEVATI	
RILEVATO	0.66 mq
TERRENO VEGETALE	1.33 mq

SOVRASTRUTTURA STRADALE	
STRATO DI USURA	0.20 mq
STRATO DI BINDER	0.28 mq
STRATO DI BASE	0.42 mq
STRATO DI FONDAZIONE	2.76 mq

MANUFATTI	
MAGRONE	0.14 mq

SEZIONE N. : 144  
 QT. PROGETTO : 466.603  
 DIST.PROG. : 1+330.000  
 DIST.PREC. : 10.000  
 DIST.SUCC. : 10.000



SCALA 1:200

QT.RIF. 452.000

Q. PROG. STRATO SUP.							466.49 466.52 466.53	466.60	466.53 466.52 466.49								
Q. PROG. STR. SUP. TER. VEG.							466.45 466.62	466.62		466.62	466.62	465.72					
QUOTE TERRENO	466.99		466.64	466.47 466.46		466.76	466.67 466.66	466.51		466.15	466.01 466.00	465.89 465.92	465.71 465.77	465.80 466.00 465.93 465.97	465.53	465.46 465.55 465.55 465.55	465.59 465.58
DISTANZE PARZIALI STRATO SUP.									0.75	2.75	2.75	0.75					
DISTANZE PROG STRATO SUP.							-5.25 -5.00	-3.65			-3.65	-5.00	-6.34				
DISTANZE TERRENO	-25.00		-14.96	-13.62 -13.11		-10.72	-9.81 -9.52	-6.33		-0.00	2.43 2.68	4.58 5.51	6.21	7.47 8.36 9.00 9.46 9.80	18.62	21.22 21.99 22.61 22.78	24.10 25.00

SCAVI E BONIFICHE	
STERRO	3.12 mq
BONIFICA	9.66 mq
FOSSO (SEZ. OBBL.)	0.49 mq

RILEVATI	
TERRENO VEGETALE	0.87 mq

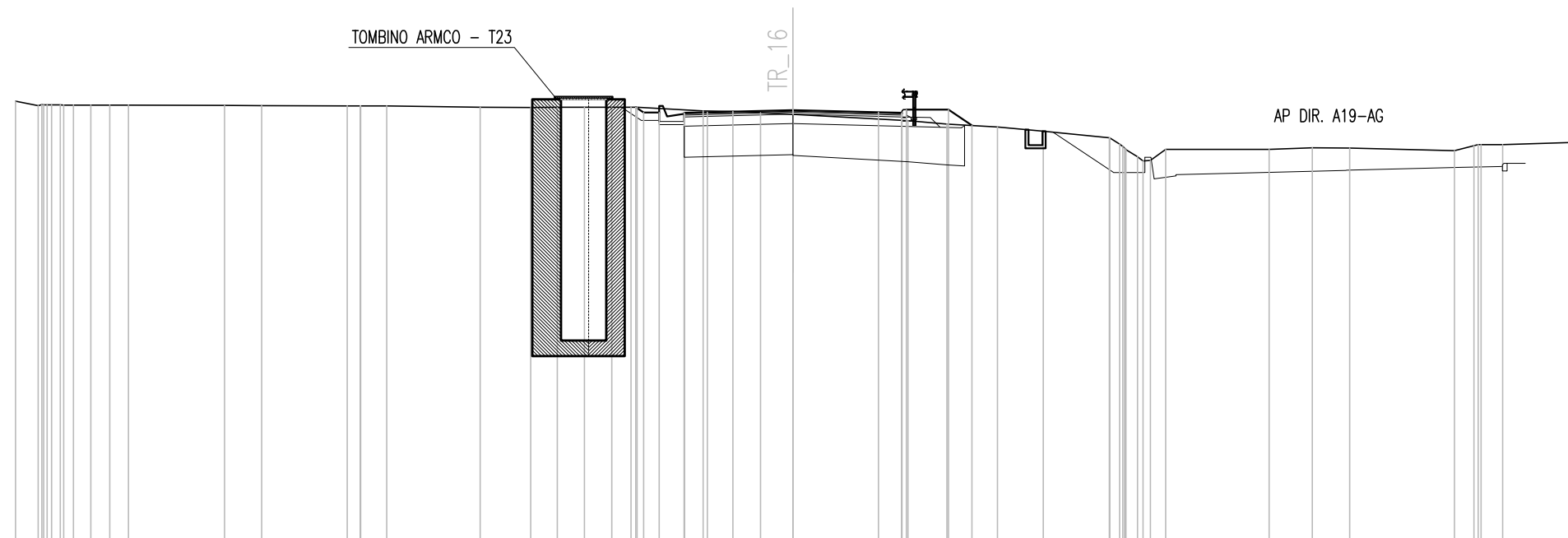
SOVRASTRUTTURA STRADALE	
STRATO DI USURA	0.20 mq
STRATO DI BINDER	0.28 mq
STRATO DI BASE	0.42 mq
STRATO DI FONDAZIONE	2.43 mq

MANUFATTI	
MAGRONE	0.15 mq

SEZIONE N. : 145  
 QT. PROGETTO : 466.886  
 DIST.PROG. : 1+340.000  
 DIST.PREC. : 10.000  
 DIST.SUCC. : 10.000

SCALA 1:200

QT.RIF. 453.000



Q. PROG. STRATO SUP.																								466.77	466.80	466.82			466.89			466.82	466.80	466.77																																
Q. PROG. STR. SUP. TER. VEG.																																466.90	466.90	466.39																																
QUOTE TERRENO	467.17	467.03	467.05	467.05	467.05			467.04	467.03		467.02	467.02			466.98	466.97	466.98	466.98	466.98	466.98	466.98	466.98	466.98	466.86	466.84	466.80	466.75		466.54	466.44	466.35	466.20	466.00	465.66	465.25	465.62	465.62	465.67	465.67		465.58	465.74	465.77	465.77	465.84																					
DISTANZE PARZIALI STRATO SUP.																																0.75	2.75	2.75	0.75																															
DISTANZE PROG STRATO SUP.																																																																		
DISTANZE TERRENO	-25.00	-24.27	-23.56	-22.58	-21.97	-21.37			-18.28	-17.08		-14.33	-13.90	-13.06	-10.06	-8.43	-7.57	-6.70	-5.82	-5.21	-5.01			-2.89	-1.93	-1.04	0.00		-3.70	-4.95	-6.58	-8.05	-10.18	-10.66	-11.26	-11.98	-15.31	-16.71	-17.91		-21.27	-21.90	-22.13	-22.82	-25.00																					

SCAVI E BONIFICHE	
STERRO	2.66 mq
SCOTICO	5.57 m
BONIFICA	9.06 mq
FOSSO (SEZ. OBBL.)	0.59 mq

RILEVATI	
RILEVATO	0.05 mq
TERRENO VEGETALE	0.89 mq

SOVRASTRUTTURA STRADALE	
STRATO DI USURA	0.20 mq
STRATO DI BINDER	0.28 mq
STRATO DI BASE	0.42 mq
STRATO DI FONDAZIONE	2.43 mq

MANUFATTI	
MAGRONE	0.15 mq

SEZIONE N. : 146

QT. PROGETTO : 467.085

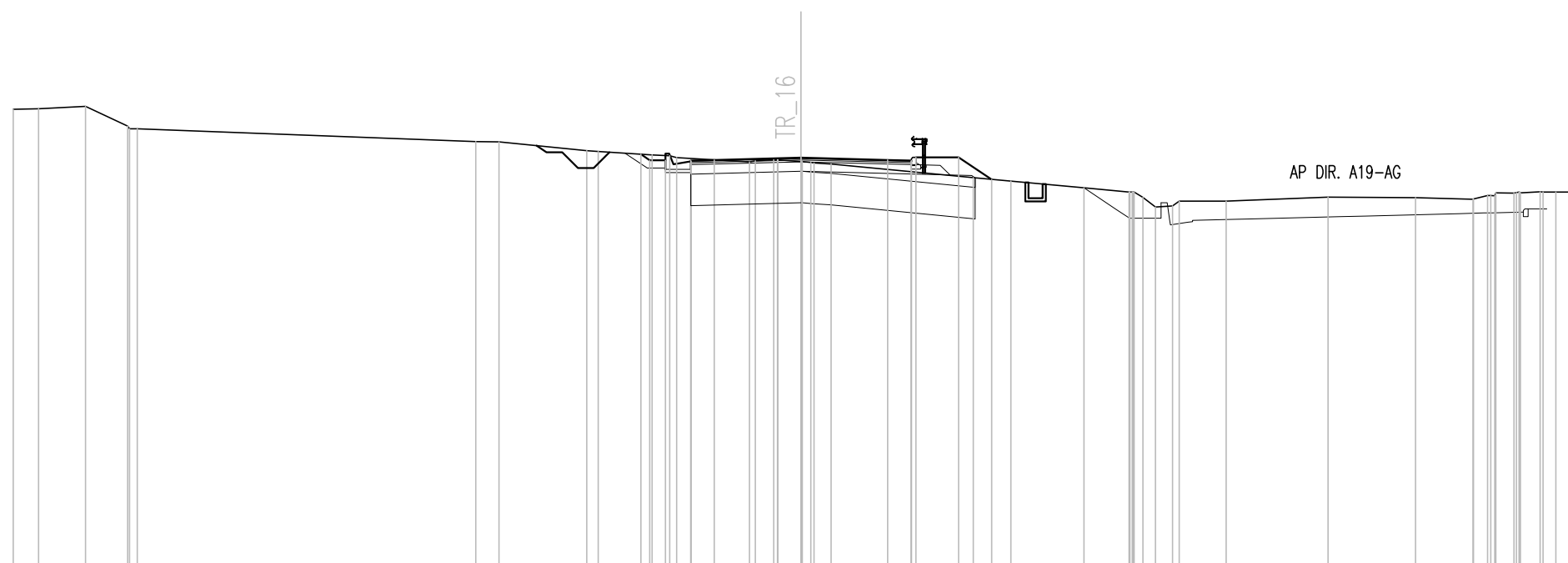
DIST.PROG. : 1+350.000

DIST.PREC. : 10.000

DIST.SUCC. : 10.000

SCALA 1:200

QT.RIF. 454.000



Q. PROG. STRATO SUP.							467.20	467.01	467.02	467.09	467.02	467.00	466.97																							
Q. PROG. STR. SUP. TER. VEG.							467.01	467.01				467.10	467.10	466.40																						
QUOTE TERRENO	468.62	468.64	468.72	468.09	468.00		467.31	467.28	467.17	467.15	467.09	466.96	467.02	467.02	466.93	466.89		466.45	466.34	466.13	466.00	465.52	465.56	465.71	465.71	465.83	465.82	465.77	465.89	465.96	466.01	466.00	466.00			
DISTANZE PARZIALI STRATO SUP.									0.75	2.75	2.75	0.75																								
DISTANZE PROG STRATO SUP.							-5.08	-4.80	-4.30					3.65	5.00	6.05																				
DISTANZE TERRENO	-25.00	-24.20	-22.70	-21.37	-21.07		-10.32	-9.59	-6.80	-6.43	-4.72	-4.17	-3.95	-1.64	-0.86	-0.74	0.31	0.95		5.47	6.66	8.98	10.41	11.25	11.79	12.01	13.50		16.72	19.50	21.33	21.79	22.63	23.46	23.96	25.00

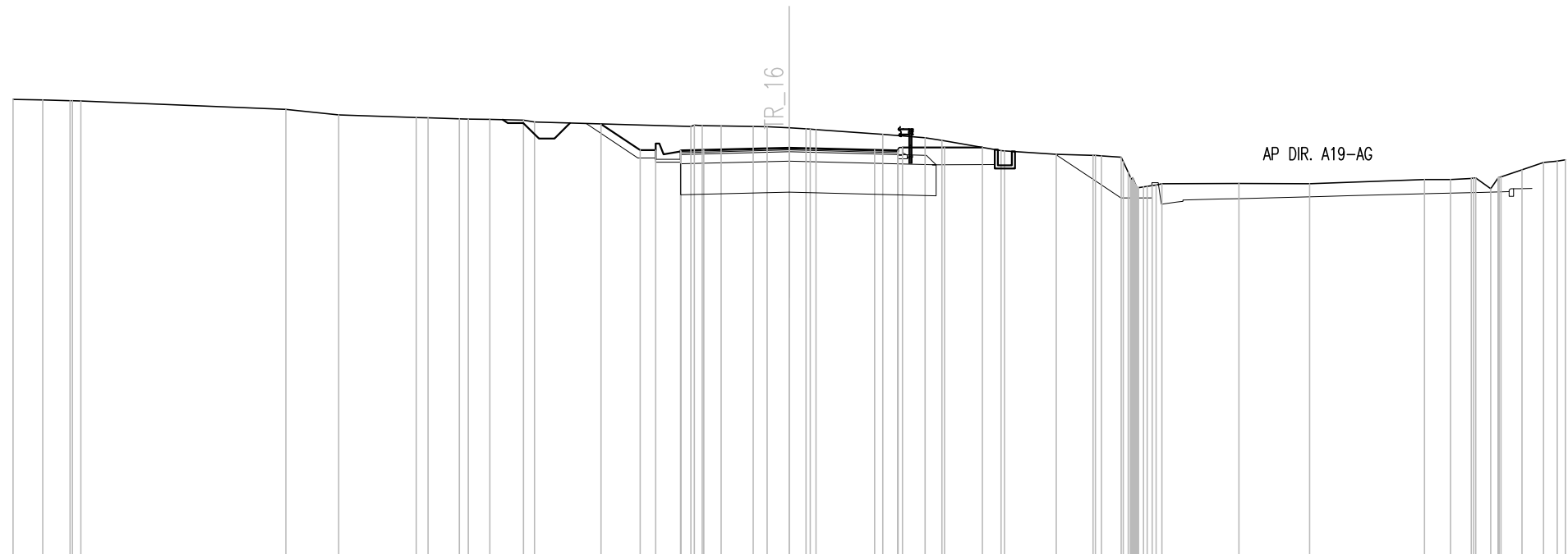


SCAVI E BONIFICHE	
STERRO	11.53 mq
BONIFICA	8.23 mq
FOSSO (SEZ. OBBL.)	0.54 mq
RILEVATI	
TERRENO VEGETALE	1.54 mq
SOVRASTRUTTURA STRADALE	
STRATO DI USURA	0.20 mq
STRATO DI BINDER	0.28 mq
STRATO DI BASE	0.42 mq
STRATO DI FONDAZIONE	2.43 mq
MANUFATTI	
MAGRONE	0.15 mq

SEZIONE N. : 148  
 QT. PROGETTO : 467.325  
 DIST.PROG. : 1+370.000  
 DIST.PREC. : 10.000  
 DIST.SUCC. : 10.000

SCALA 1:200

QT.RIF. 454.000



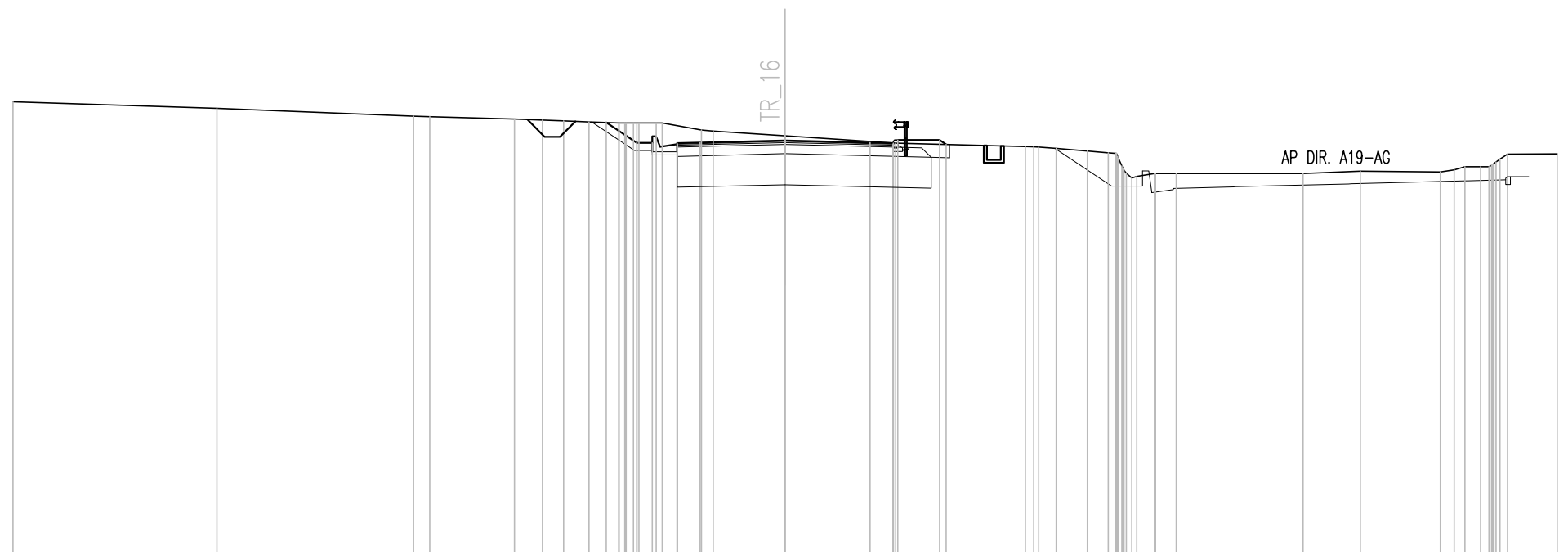
Q. PROG. STRATO SUP.					467.21	467.24	467.26		467.33		467.26	467.24	467.21						
Q. PROG. STR. SUP. TER. VEG.							468.09	467.25	467.25		467.34	467.34	467.34						
QUOTE TERRENO	468.89	468.87	468.84	468.83			468.56	468.39		468.30	468.30	468.26	468.25	468.24	468.21	468.15			
DISTANZE PARZIALI STRATO SUP.										0.75	2.75	2.75	0.75						
DISTANZE PROG STRATO SUP.													3.65	5.00	6.22				
DISTANZE TERRENO	-25.00	-24.05	-23.17	-22.81			-16.21	-14.51		-12.02	-11.63	-10.62	-10.34	-9.64	-8.56	-8.21			

SCAVI E BONIFICHE	
STERRO	6.56 mq
BONIFICA	8.23 mq
FOSSO (SEZ. OBBL.)	0.54 mq
RILEVATI	
TERRENO VEGETALE	1.00 mq
SOVRASTRUTTURA STRADALE	
STRATO DI USURA	0.20 mq
STRATO DI BINDER	0.28 mq
STRATO DI BASE	0.42 mq
STRATO DI FONDAZIONE	2.43 mq
MANUFATTI	
MAGRONE	0.15 mq

SEZIONE N. : 149  
 QT. PROGETTO : 467.440  
 DIST.PROG. : 1+380.000  
 DIST.PREC. : 10.000  
 DIST.SUCC. : 10.000

SCALA 1:200

QT.RIF. 454.000



Q. PROG. STRATO SUP.						467.32 467.35 467.32	-467.44	467.37 467.35 467.32													
Q. PROG. STR. SUP. TER. VEG.						468.02 467.36 467.36		467.45 467.45 467.31													
QUOTE TERRENO	468.69	468.48	468.22 468.21	468.13	468.10	468.07	468.04	468.01 468.00 468.00	467.78 467.74	467.59	467.35	467.24	467.18	467.10	467.04 466.61 466.28	466.37 466.37	466.37	466.45	466.42 466.49	466.59 466.74 467.00	467.01
DISTANZE PARZIALI STRATO SUP.									0.75	2.75	2.75	0.75									
DISTANZE PROG STRATO SUP.																					
DISTANZE TERRENO	-25.00	-18.39	-12.03 -11.51	-8.76	-7.85	-7.17	-6.35	-5.39 -4.91 -4.18 -3.98	-2.71 -2.33	0.00	3.58	7.78	8.78	9.79	10.46 10.91 11.38	11.96 11.99 12.66	16.77	18.62	21.21 21.67	22.52 23.02 23.39	25.00





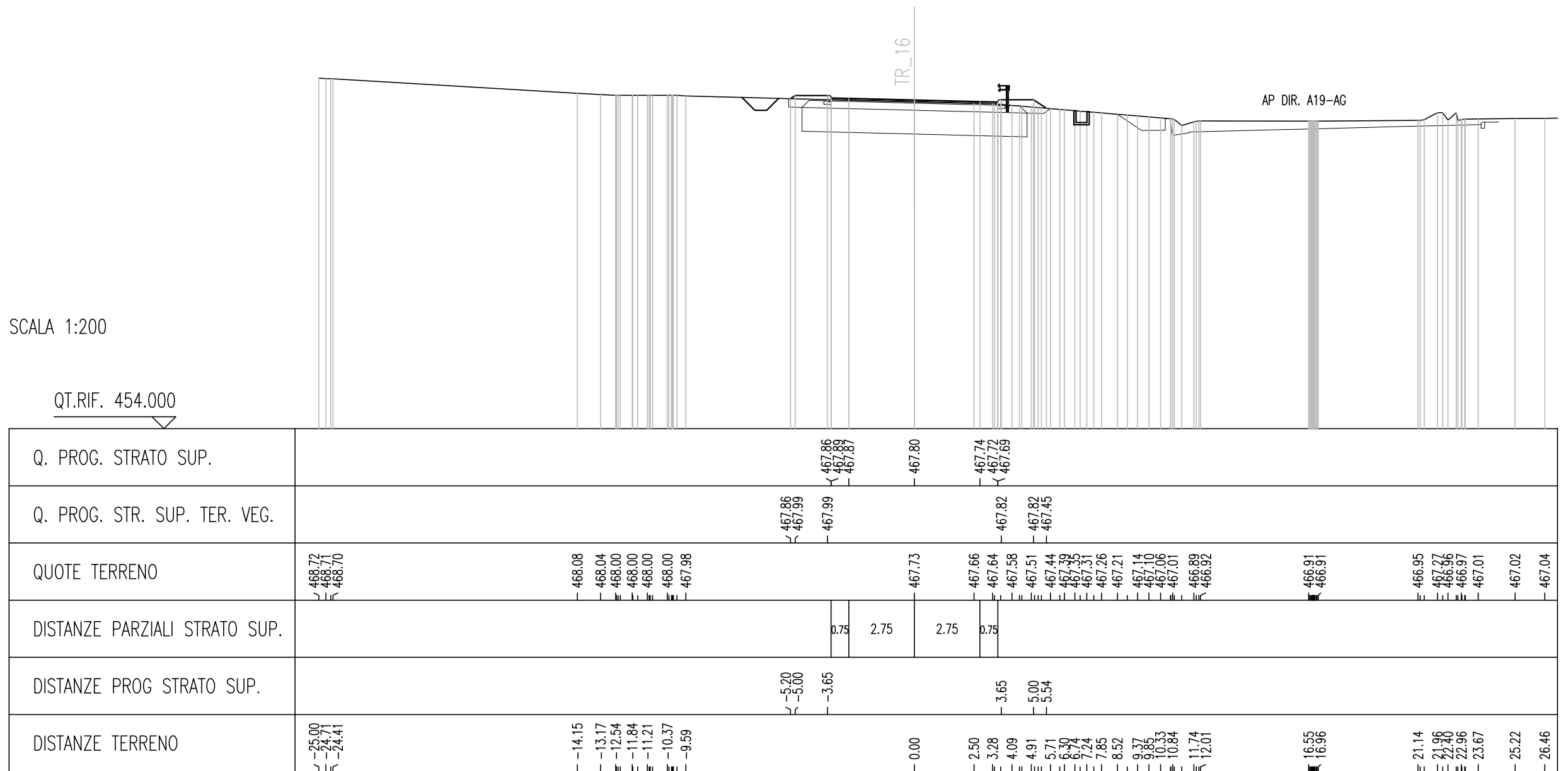


SCAVI E BONIFICHE	
STERRO	3.66 mq
BONIFICA	9.45 mq
FOSSO (SEZ. OBBL.)	0.53 mq
RILEVATI	
TERRENO VEGETALE	1.17 mq
SOVRASTRUTTURA STRADALE	
STRATO DI USURA	0.20 mq
STRATO DI BINDER	0.28 mq
STRATO DI BASE	0.42 mq
STRATO DI FONDAZIONE	2.75 mq
MANUFATTI	
MAGRONE	0.14 mq

SEZIONE N. : 152  
 QT. PROGETTO : 467.804  
 DIST.PROG. : 1+406.239  
 DIST.PREC. : 3.682  
 DIST.SUCC. : 3.761

SCALA 1:200

QT.RIF. 454.000







SCAVI E BONIFICHE	
STERRO	3.38 mq
BONIFICA	11.21 mq
FOSSO (SEZ. OBBL.)	0.51 mq

RILEVATI	
TERRENO VEGETALE	1.23 mq

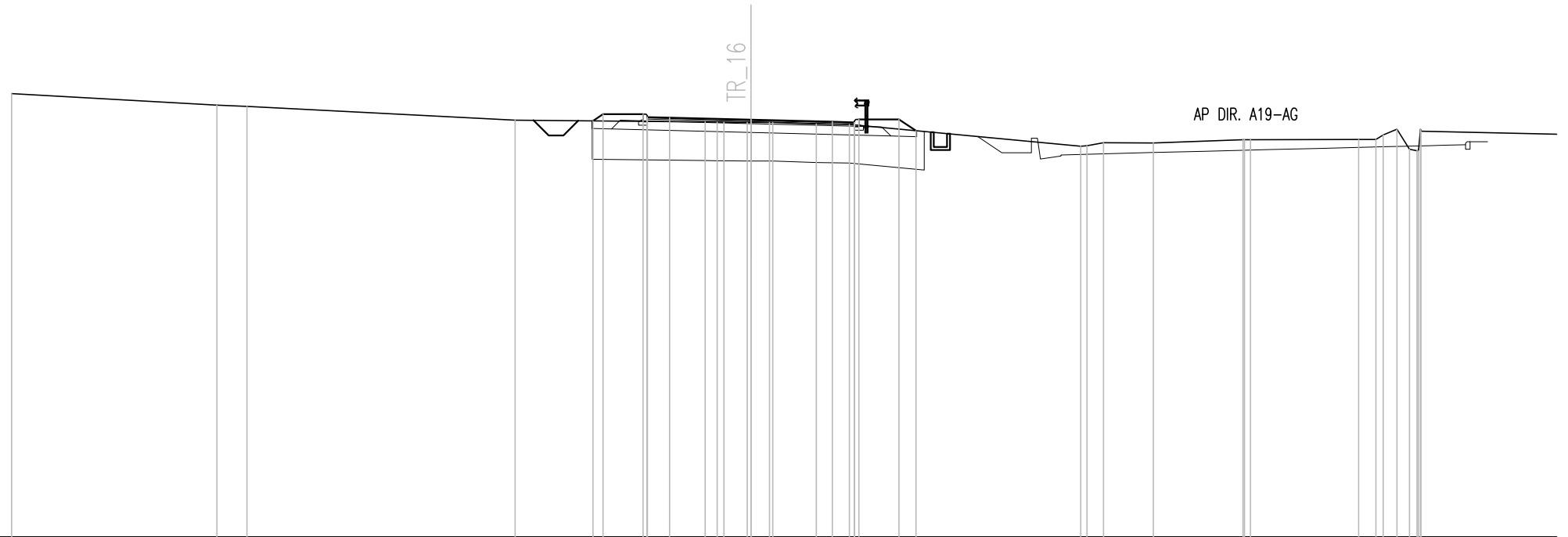
SOVRASTRUTTURA STRADALE	
STRATO DI USURA	0.20 mq
STRATO DI BINDER	0.28 mq
STRATO DI BASE	0.42 mq
STRATO DI FONDAZIONE	2.75 mq

MANUFATTI	
MAGRONE	0.14 mq

SEZIONE N. : 155  
 QT. PROGETTO : 468.096  
 DIST.PROG. : 1+430.000  
 DIST.PREC. : 7.326  
 DIST.SUCC. : 10.000

SCALA 1:200

QT.RIF. 454.000



Q. PROG. STRATO SUP.						468.15	468.18	468.10	468.03	468.01	467.98																	
Q. PROG. STR. SUP. TER. VEG.						468.06	468.28	468.28		468.11	468.11	467.72																
QUOTE TERRENO	468.98	468.59	468.55	468.08					468.02	468.01	468.00	468.00	467.95	467.93		467.20	467.32	467.31	467.42	467.42	467.42	467.77	467.05	467.71				
DISTANZE PARZIALI STRATO SUP.							0.75	2.75	2.75	0.75																		
DISTANZE PROG STRATO SUP.						-5.34	-5.00	-3.65			-3.65					-5.00	-5.58											
DISTANZE TERRENO	-25.00	-18.06	-17.04	-7.98					-1.55	-0.91	-0.13	0.63	0.75	2.21	3.33				11.15	11.92	13.60	16.63	16.89	20.54	21.13	21.85	22.52	22.65

SCAVI E BONIFICHE	
STERRO	3.53 mq
BONIFICA	10.35 mq
FOSSO (SEZ. OBBL.)	0.53 mq

RILEVATI	
TERRENO VEGETALE	1.13 mq

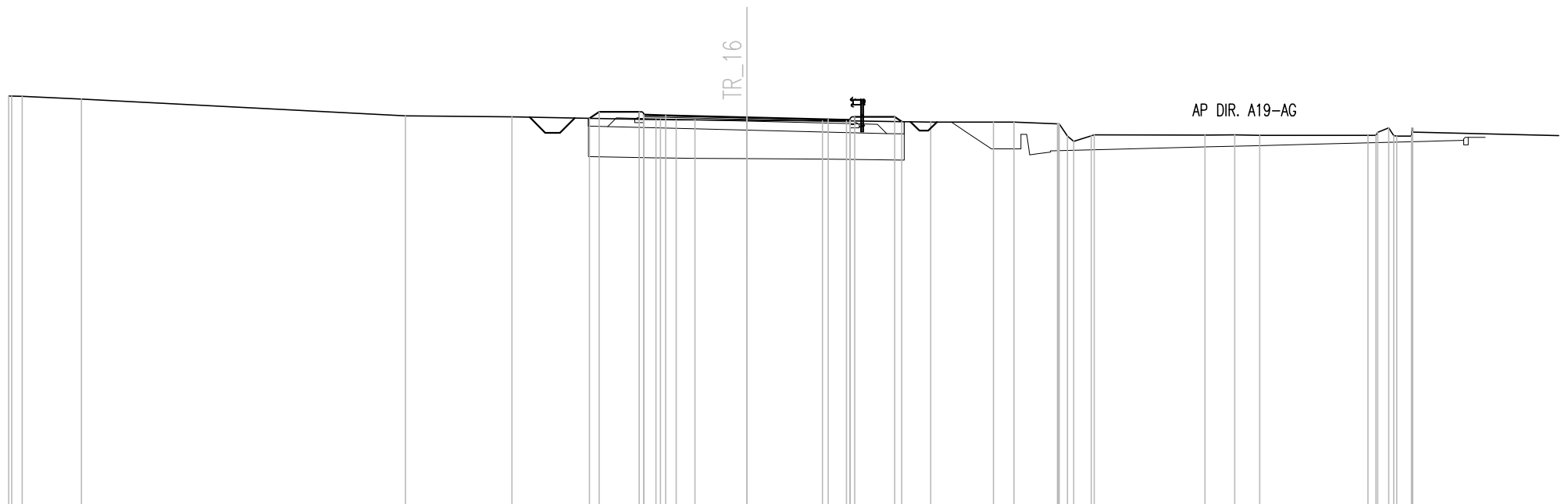
SOVRASTRUTTURA STRADALE	
STRATO DI USURA	0.20 mq
STRATO DI BINDER	0.28 mq
STRATO DI BASE	0.42 mq
STRATO DI FONDAZIONE	2.75 mq

MANUFATTI	
MAGRONE	0.14 mq

SEZIONE N. : 156  
 QT. PROGETTO : 468.218  
 DIST.PROG. : 1+440.000  
 DIST.PREC. : 10.000  
 DIST.SUCC. : 2.809

SCALA 1:200

QT.RIF. 455.000



Q. PROG. STRATO SUP.						468.28	468.31	468.29		468.22	468.15	468.13	468.10																		
Q. PROG. STR. SUP. TER. VEG.						468.19	468.41	468.41			468.23	468.23	468.07																		
QUOTE TERRENO	468.94	468.93	468.84			468.27	468.24			468.14	468.13	468.13	468.12	468.10	468.10	468.06	468.06	468.06	468.00	467.41	467.59	467.63		467.62	467.62	467.61		467.61	467.86	467.59	467.71
DISTANZE PARZIALI STRATO SUP.										0.75	2.75		2.75	0.75																	
DISTANZE PROG STRATO SUP.										-5.33	-3.00		-3.65			3.65	5.00	5.24													
DISTANZE TERRENO	-25.00	-24.54	-22.54			-11.56	-7.96			-3.08	-2.39	-1.76	0.00	-2.56	-3.37	-6.22	-8.34	-9.04	10.51	11.06	11.55	11.76		15.51	16.52	17.36		21.03	21.73	22.50	22.54

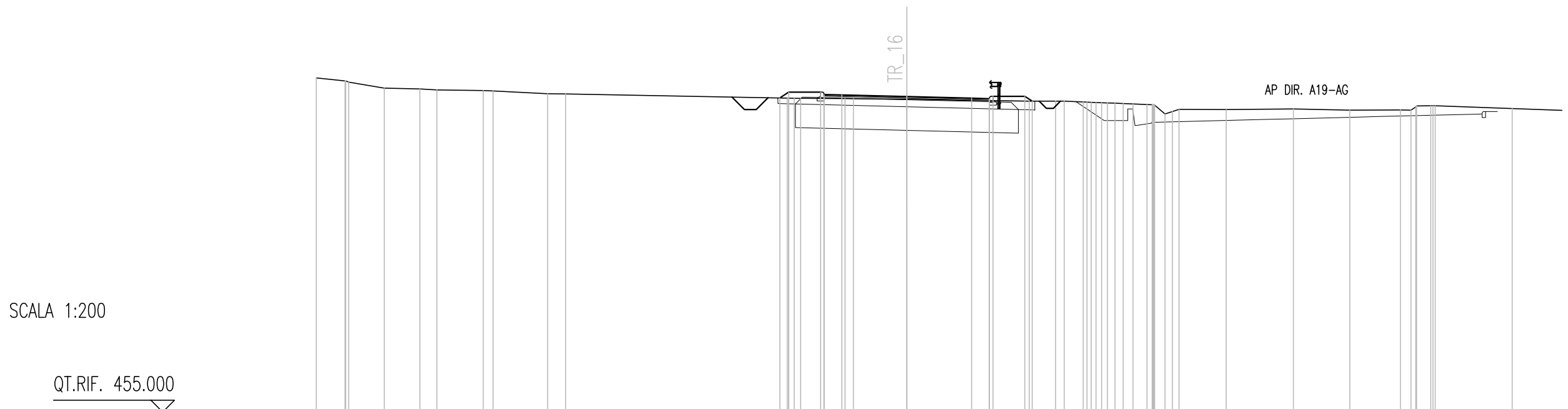
SCAVI E BONIFICHE	
STERRO	3.34 mq
BONIFICA	9.45 mq
FOSSO (SEZ. OBBL.)	0.53 mq

RILEVATI	
TERRENO VEGETALE	1.16 mq

SOVRASTRUTTURA STRADALE	
STRATO DI USURA	0.20 mq
STRATO DI BINDER	0.28 mq
STRATO DI BASE	0.42 mq
STRATO DI FONDAZIONE	2.75 mq

MANUFATTI	
MAGRONE	0.14 mq

SEZIONE N. : 157  
 QT. PROGETTO : 468.341  
 DIST.PROG. : 1+450.000  
 DIST.PREC. : 7.191  
 DIST.SUCC. : 6.602



Q. PROG. STRATO SUP.					468.40	468.41	468.34	468.27	468.25	468.22																						
Q. PROG. STR. SUP. TER. VEG.					468.28	468.53	468.53		468.35	468.35	468.15	468.15	468.15	468.12	468.09	468.07	468.05	468.01	467.61	467.80	467.80	467.81	467.77	467.77	467.95	467.95	467.83					
QUOTE TERRENO	469.13	469.00	468.95	468.70	468.67	468.63	468.60	468.58	468.46	468.45	468.27	468.27	468.26	468.25	468.22	468.15	468.15	468.12	468.09	468.07	468.05	468.01	467.61	467.80	467.81	467.77	467.77	467.95	467.95	467.83		
DISTANZE PARZIALI STRATO SUP.								0.75	2.75	2.75	0.75																					
DISTANZE PROG STRATO SUP.								-5.37	-5.00	-3.65																						
DISTANZE TERRENO	-25.00	-23.78	-23.63	-22.12	-20.61	-19.89	-17.93	-17.51	-15.20	-14.44	-5.06	-4.49	-2.62	-2.26	0.00	5.18	6.30	6.67	7.47	8.02	9.16	10.17	10.93	11.53	13.53	16.37	18.76	20.90	21.35	22.18	22.37	25.63

SCAVI E BONIFICHE	
STERRO	2.73 mq
BONIFICA	9.45 mq
FOSSO (SEZ. OBBL.)	0.60 mq

RILEVATI	
TERRENO VEGETALE	1.22 mq

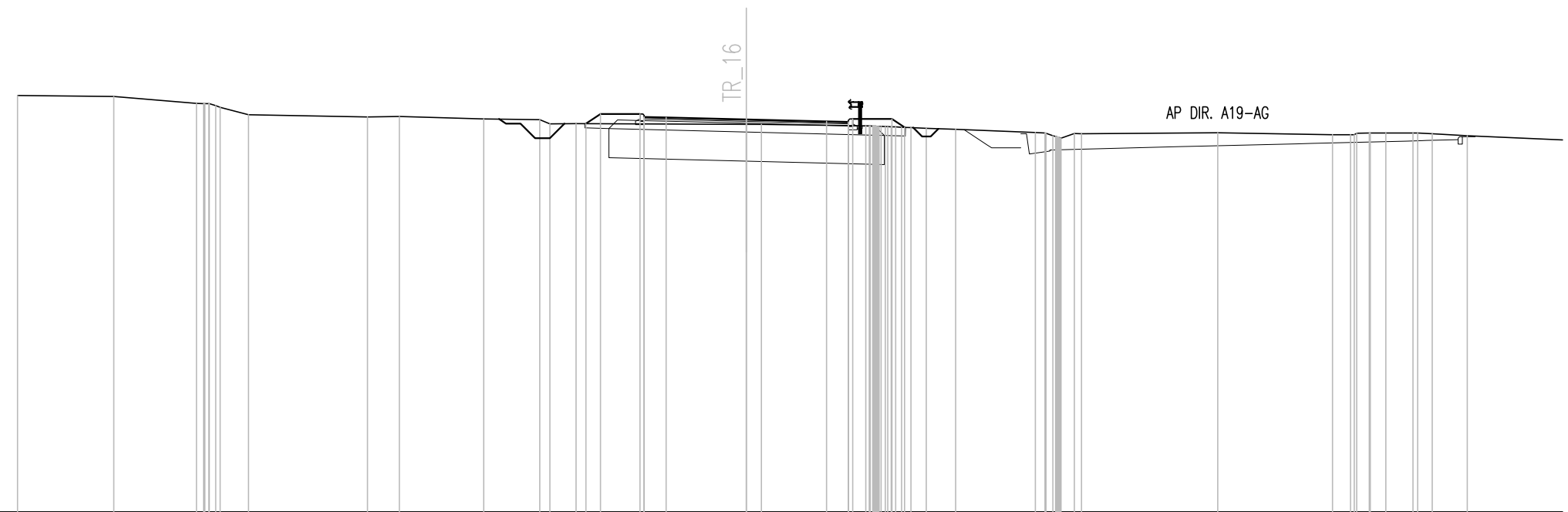
SOVRASTRUTTURA STRADALE	
STRATO DI USURA	0.20 mq
STRATO DI BINDER	0.28 mq
STRATO DI BASE	0.42 mq
STRATO DI FONDAZIONE	2.75 mq

MANUFATTI	
MAGRONE	0.14 mq

SEZIONE N. : 158  
 QT. PROGETTO : 468.463  
 DIST.PROG. : 1+460.000  
 DIST.PREC. : 3.398  
 DIST.SUCC. : 2.932

SCALA 1:200

QT.RIF. 455.000



Q. PROG. STRATO SUP.											468.52	468.55	468.53	468.46		468.39	468.38	468.35																
Q. PROG. STR. SUP. TER. VEG.											468.32	468.65	468.65			468.48	468.48	468.19																
QUOTE TERRENO	469.28	469.25	469.01	468.94	468.87	468.62	468.55	468.56	468.48	468.46	468.31	468.32	468.32	468.29	468.29	468.24	468.23	468.20	468.18	468.16	468.12	468.01	467.93	467.93	468.00	468.00	468.00	467.99	467.97	467.91				
DISTANZE PARZIALI STRATO SUP.														0.75	2.75	2.75	0.75																	
DISTANZE PROG STRATO SUP.												-5.50	-5.00	-3.65		3.65	5.00	5.43																
DISTANZE TERRENO	-25.00	-21.70	-18.86	-18.20	-18.05	-17.08	-12.99	-11.90	-9.01	-7.08	-6.74	-5.84		0.00	0.52	4.10	4.56	5.12	5.65	6.18	7.18	9.91	10.52	11.25	11.50		16.17	20.10	20.72	21.37	21.94	22.87	23.53	24.73







SCAVI E BONIFICHE	
STERRO	3.41 mq
BONIFICA	9.46 mq
FOSSO (SEZ. OBBL.)	0.59 mq

RILEVATI	
TERRENO VEGETALE	1.14 mq

SOVRASTRUTTURA STRADALE	
STRATO DI USURA	0.20 mq
STRATO DI BINDER	0.28 mq
STRATO DI BASE	0.42 mq
STRATO DI FONDAZIONE	2.76 mq

MANUFATTI	
MAGRONE	0.14 mq

SEZIONE N. : 161

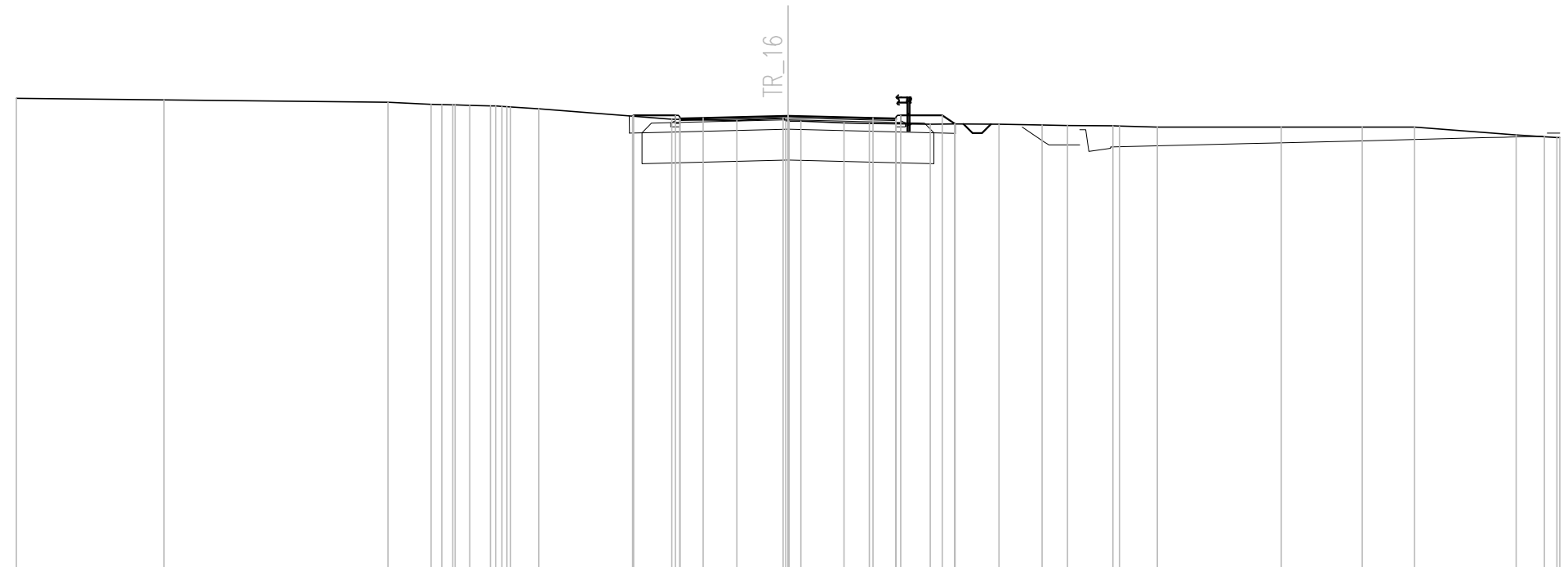
QT. PROGETTO : 468.683

DIST.PROG. : 1+477.938

DIST.PREC. : 7.938

SCALA 1:200

QT.RIF. 454.000



Q. PROG. STRATO SUP.	468.57	468.60	468.61	468.68	468.61	468.60	468.57																							
Q. PROG. STR. SUP. TER. VEG.	468.67	468.70	468.70	468.70	468.70	468.70	468.42																							
QUOTE TERRENO	469.25	469.20	469.12	469.05	469.04	469.02	469.00	468.98	468.97	468.91	468.57	468.53	468.61	468.51	468.46	468.43	468.41	468.42	468.41	468.38	468.37	468.36	468.35	468.32	468.32	468.32	468.07	468.00	467.98	
DISTANZE PARZIALI STRATO SUP.											0.75	2.75			2.75	0.75														
DISTANZE PROG STRATO SUP.											-5.04	-5.00					-3.65													
DISTANZE TERRENO	-25.00	-20.22	-12.96	-11.56	-10.86	-10.31	-9.64	-9.11	-8.99	-8.07	-3.76	-1.66	-0.16	0.42	1.81	2.64	4.61	5.39	6.83	8.23	9.05	10.53	10.75	11.97	15.97	18.60	20.29	23.59	24.50	25.00

SEZIONI CORRELATE TRONCO 16

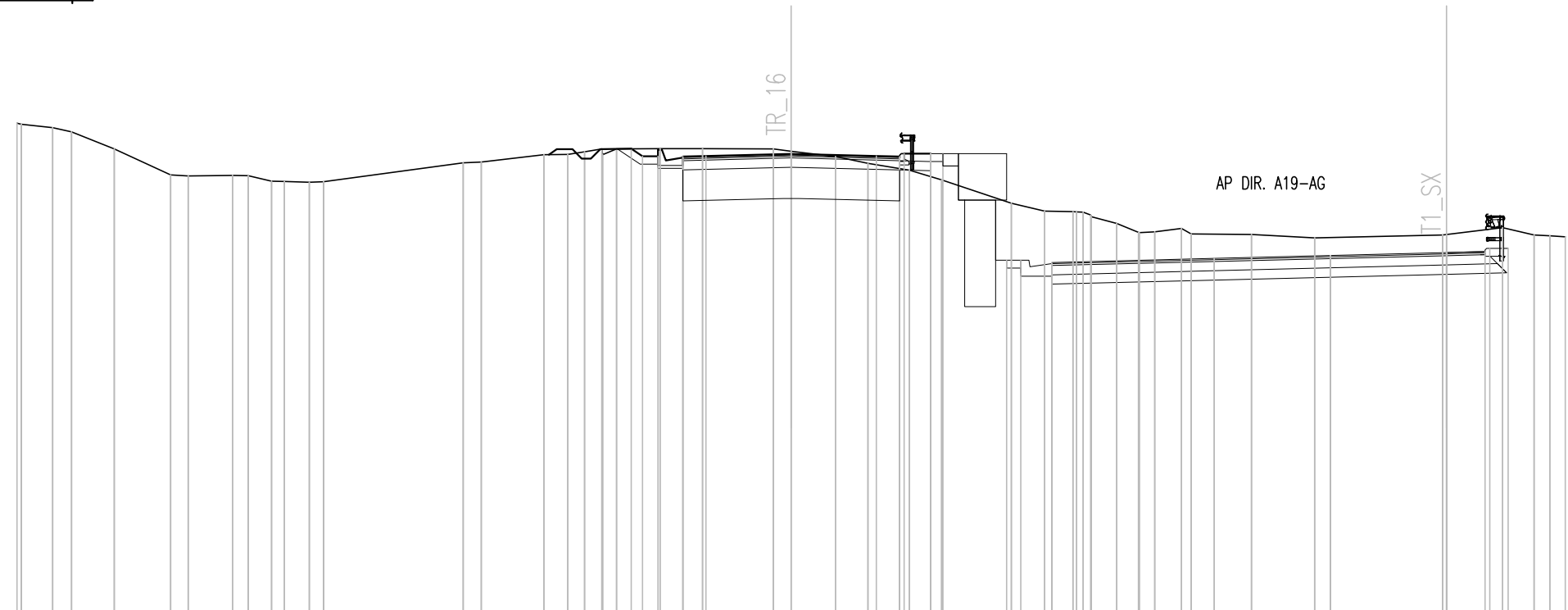
SCAVI E BONIFICHE	
STERRO	4.27 mq
BONIFICA	7.00 mq
FOSSO (SEZ. OBBL.)	0.35 mq
RILEVATI	
RILEVATO	0.06 mq
TERRENO VEGETALE	0.70 mq
SOVRASTRUTTURA STRADALE	
STRATO DI USURA	0.20 mq
STRATO DI BINDER	0.28 mq
STRATO DI BASE	0.42 mq
STRATO DI FONDAZIONE	2.10 mq
MANUFATTI	
MAGRONE	0.15 mq

SEZIONE N. : 51-AP  
 QT. PROGETTO : 439.841  
 DIST.PROG. : 0+402.264  
 DIST.PREC. : 2.264  
 DIST.SUCC. : 7.736

SEZIONE N. : 384  
 QT. PROGETTO : 436.659  
 DIST.PROG. : 7+942.197

SCALA 1:200

QT.RIF. 425.000



Q. PROG. STRATO SUP.	440.84	440.80	440.69	440.55	440.00	439.17	439.13	439.15	439.14	438.96	438.93	438.94	439.55	439.58	439.82	439.83	439.91	440.00	440.01	440.01	440.01	440.00	439.93	439.76	439.77	439.84	439.77	439.75	439.72	436.30	436.34	436.47	436.57	436.66	436.69	436.79	436.79									
Q. PROG. STR. SUP. TER. VEG.													440.01	439.76	439.76										439.85	439.75	439.72										436.79	436.79								
QUOTE TERRENO	440.84	440.80	440.69	440.55	440.00	439.17	439.13	439.15	439.14	438.96	438.93	438.94	439.55	439.58	439.82	439.83	439.91	440.00	440.01	440.01	440.01	440.00	439.93	439.76	439.77	439.84	439.77	439.75	439.72	436.30	436.34	436.47	436.57	436.66	436.69	436.79	436.79									
DISTANZE PARZIALI STRATO SUP.															0.75	2.75	2.75	0.75	4.91							5.25	3.75	3.75	1.25																	
DISTANZE PROG STRATO SUP.																																							22.56	23.15						
DISTANZE TERRENO	-25.00	-24.86	-23.85	-23.24	-21.86	-20.04	-19.48	-18.04	-17.53	-16.78	-16.37	-15.57	-15.10	-10.59	-10.01	-7.98	-7.21	-6.67	-6.11	-5.64	-4.24	-2.86	-0.58	0.00	1.43	2.48	3.81	4.85	7.11	8.18	9.10	9.67	9.69	10.51	11.22	11.74	12.61	12.92	14.87	16.90	21.03	21.16	22.97	23.99	24.50	25.00

SCAVI E BONIFICHE	
STERRO	0.72 mq
SCOTICO	10.17 m
BONIFICA	10.16 mq
FOSSO (SEZ. OBBL.)	0.79 mq

RILEVATI	
RILEVATO	0.36 mq
TERRENO VEGETALE	0.89 mq

SOVRASTRUTTURA STRADALE	
STRATO DI USURA	0.20 mq
STRATO DI BINDER	0.28 mq
STRATO DI BASE	0.42 mq
STRATO DI FONDAZIONE	2.73 mq

MANUFATTI	
MAGRONE	0.14 mq

SEZIONE N. : 53-AP

QT. PROGETTO : 440.724

DIST.PROG. : 0+422.264

DIST.PREC. : 2.264

DIST.SUCC. : 7.736

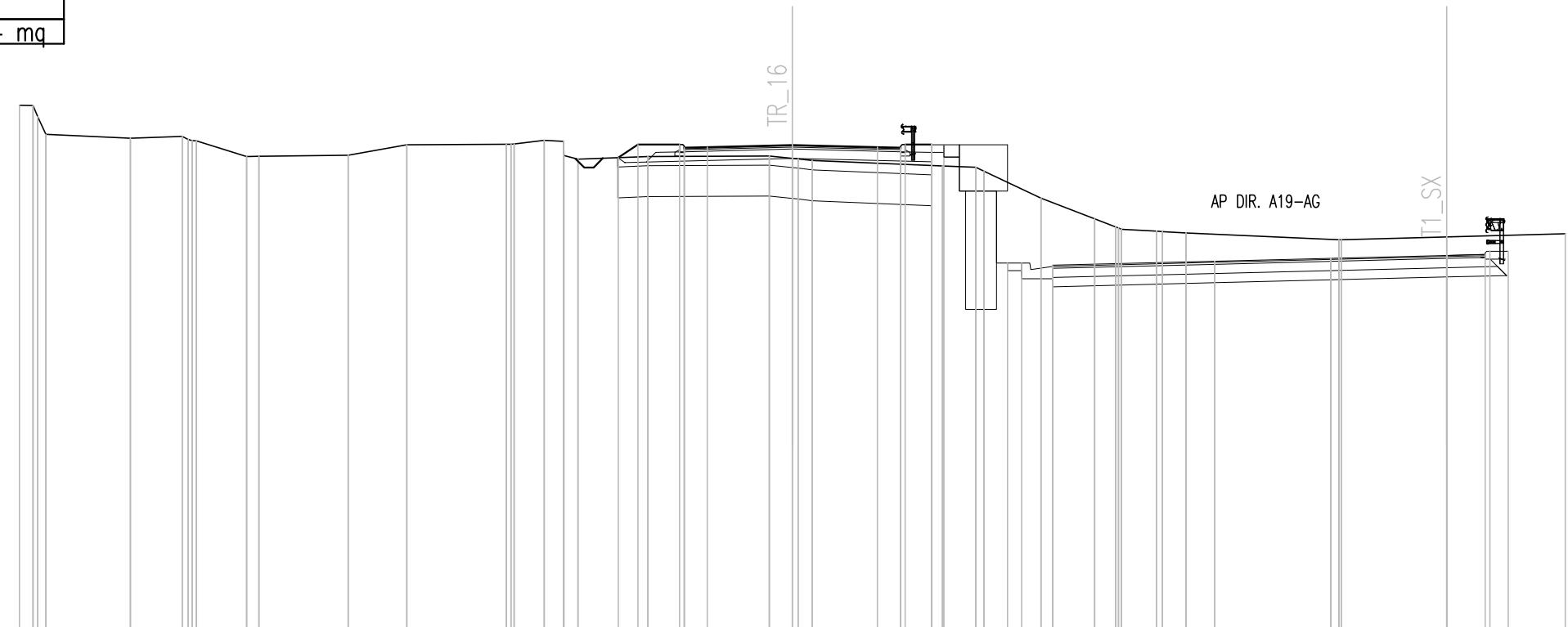
SEZIONE N. : 385

QT. PROGETTO : 437.153

DIST.PROG. : 7+962.197

SCALA 1:200

QT.RIF. 425.000




Q. PROG. STRATO SUP.									440.61 440.64 440.66	440.72	440.66 440.64 440.61		436.79 436.83		436.97		437.06		437.15 437.18
Q. PROG. STR. SUP. TER. VEG.									440.32 440.74 440.74				440.74 440.74 440.74		436.90 436.80				437.28 437.28
QUOTE TERRENO	442.01 442.00 441.07	440.95 440.95	441.00 440.86	440.35 440.36	440.39	440.73	440.75 440.75 440.87 440.84 440.26	440.35		440.37 440.30 440.22		440.05 440.05 440.00 439.87	439.00	438.33 438.07 438.00	437.93 437.92 437.88		437.66 437.66		437.75 437.85
DISTANZE PARZIALI STRATO SUP.									0.75	2.75	2.75	0.75	4.91	5.25	3.75	3.75	1.25		
DISTANZE PROG STRATO SUP.									-5.63 -5.00 -3.65				-3.65 -4.50 -4.90		-6.96 -7.41				-22.56 -23.15
DISTANZE TERRENO	-25.07 -24.56 -24.15	-21.41 -21.41	-19.74 -19.28	-17.65 -17.25	-14.37	-12.48	-9.25 -9.00 -8.03 -7.40 -6.94	-4.68		-0.75 0.00 0.64		4.85 4.85 5.93 6.20	-8.04	9.78 10.45 10.64	11.77 11.97 12.73		17.68 17.75		-21.16 25.00

SCAVI E BONIFICHE	
STERRO	1.34 mq
SCOTICO	6.81 m
BONIFICA	7.78 mq
FOSSO (SEZ. OBBL.)	0.59 mq
RILEVATI	
RILEVATO	1.90 mq
TERRENO VEGETALE	0.51 mq
SOVRASTRUTTURA STRADALE	
STRATO DI USURA	0.20 mq
STRATO DI BINDER	0.28 mq
STRATO DI BASE	0.42 mq
STRATO DI FONDAZIONE	2.40 mq
MANUFATTI	
MAGRONE	0.15 mq

SEZIONE N. : 55-AP  
 QT. PROGETTO : 441.162  
 DIST.PROG. : 0+442.264  
 DIST.PREC. : 2.264  
 DIST.SUCC. : 7.736

SEZIONE N. : 386  
 QT. PROGETTO : 437.660  
 DIST.PROG. : 7+982.197



SCALA 1:200

QT.RIF. 425.000

Q. PROG. STRATO SUP.								441.04	441.07	441.09	441.16	441.09	441.07	441.04		437.30	437.34		437.47		437.57		437.66	437.69																		
Q. PROG. STR. SUP. TER. VEG.								441.46	441.08	441.08				441.17	441.17	441.17	437.41	437.41						437.79	437.79																	
QUOTE TERRENO	443.00	442.96	442.64				442.99	442.99	442.00	441.80	441.78	441.61	441.54	441.53	441.47	441.36	441.25	440.41	440.00					438.10	438.10	438.09	438.11	438.10	438.09	438.08	438.08	438.06										
DISTANZE PARZIALI STRATO SUP.													0.75	2.75	2.75	0.75	4.91		5.25		3.75	3.75	1.25																			
DISTANZE PROG STRATO SUP.								-5.37	-4.80	-4.30										3.65	4.50	4.90	6.96	7.41							22.56	23.15										
DISTANZE TERRENO	-25.20	-24.98	-24.33	-22.42	-21.69	-20.79	-12.11	-12.10	-9.94	-9.72	-8.47	-8.18	-7.45	-6.22	-6.08	-5.43	-4.14	-4.02	-2.59	-2.44	-0.83	0.00	1.19	2.81	3.80	4.48	5.61	6.54	7.92	8.69	10.00	11.80	11.90	16.10	16.58	17.12	17.70	17.91	21.16	22.01	22.03	25.00

SCAVI E BONIFICHE	
STERRO	2.28 mq
SCOTICO	4.46 m
BONIFICA	9.54 mq
FOSSO (SEZ. OBBL.)	0.72 mq

RILEVATI	
RILEVATO	0.25 mq
TERRENO VEGETALE	0.77 mq

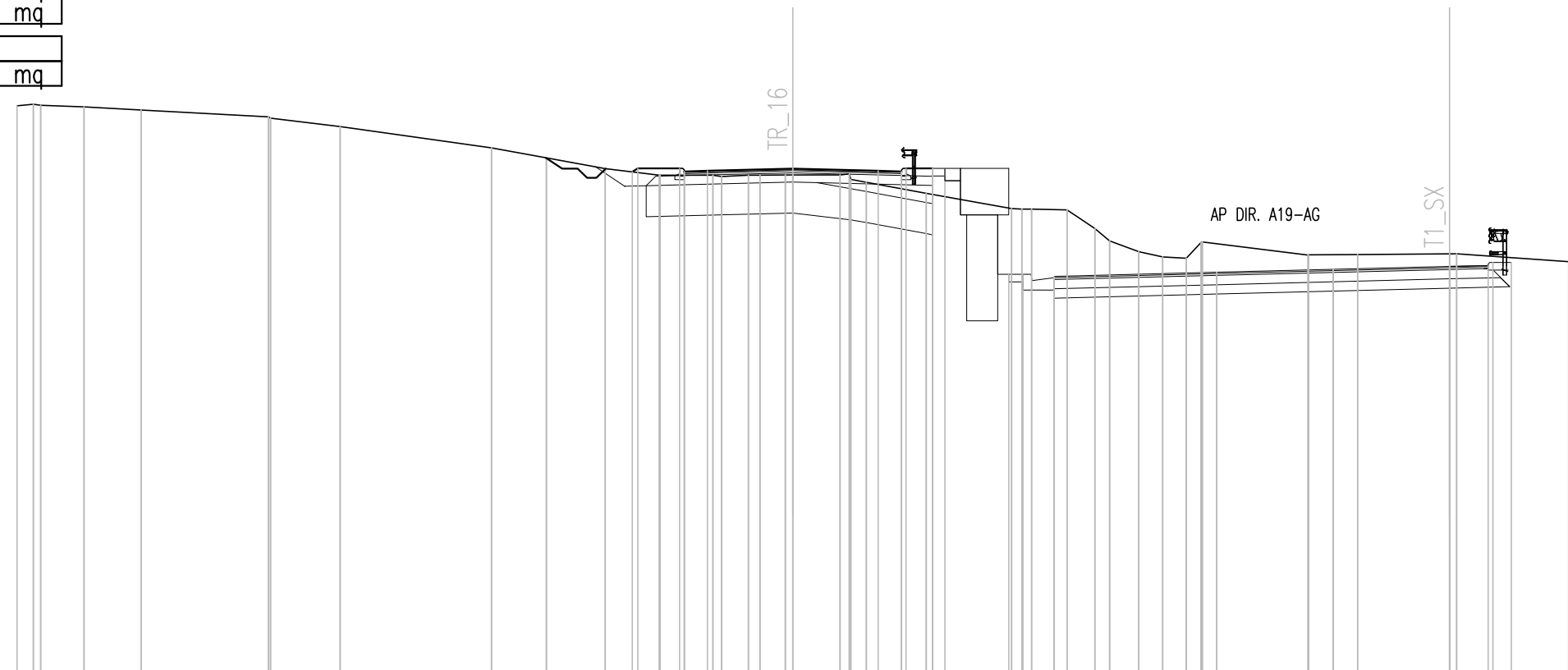
SOVRASTRUTTURA STRADALE	
STRATO DI USURA	0.20 mq
STRATO DI BINDER	0.28 mq
STRATO DI BASE	0.42 mq
STRATO DI FONDAZIONE	2.73 mq

MANUFATTI	
MAGRONE	0.14 mq

SEZIONE N. : 57-AP SEZIONE N. : 387  
 QT. PROGETTO : 441.331 QT. PROGETTO : 438.181  
 DIST.PROG. : 0+462.264 DIST.PROG. : 8+002.197  
 DIST.PREC. : 2.264  
 DIST.SUCC. : 7.736

SCALA 1:200

QT.RIF. 425.000



Q. PROG. STRATO SUP.							441.21	441.21	441.26	441.33	441.26	441.24		437.82	437.86		437.99		438.09		438.18	438.21																												
Q. PROG. STR. SUP. TER. VEG.							441.23	441.34	441.34			441.34	441.34	437.93	437.93							438.31	438.31																											
QUOTE TERRENO			443.35	443.40	443.37		443.32	443.32	443.22	443.22		443.00	442.96	442.69	442.69		442.00		441.68	441.68	441.33	441.12	441.12	441.08	441.12	441.12	441.13	441.13	441.13	440.89	440.54	440.54	440.54	440.04	440.02	440.00	439.40	439.00	438.66	438.49	438.45	438.45	438.95	438.97	438.55	438.56	438.56	438.58	438.59	438.34
DISTANZE PARZIALI STRATO SUP.											0.75	2.75	2.75	0.75	4.91		5.25		3.75		3.75	1.25																												
DISTANZE PROG STRATO SUP.											-5.17	-5.00	-3.65																																					
DISTANZE TERRENO			-25.00	-24.47	-24.24		-22.85	-22.85	-21.01	-21.00		-16.90	-16.83	-14.59	-14.59		-9.71		-7.95	-7.95	-6.04	-4.30	-4.28	-2.58	-2.29	-1.43	-1.06	-0.24	0.00	1.52	2.37	4.30	4.30	7.05	7.70	8.84	9.73	10.21	11.14	11.91	12.68	13.15	13.20	16.60	16.61	18.20	21.16	21.39	25.00	





SCAVI E BONIFICHE	
SCOTICO	10.26 m
BONIFICA	10.26 mq
FOSSO (SEZ. OBBL.)	0.57 mq

RILEVATI	
RILEVATO	3.25 mq
TERRENO VEGETALE	0.96 mq

SOVRASTRUTTURA STRADALE	
STRATO DI USURA	0.20 mq
STRATO DI BINDER	0.28 mq
STRATO DI BASE	0.42 mq
STRATO DI FONDAZIONE	2.73 mq

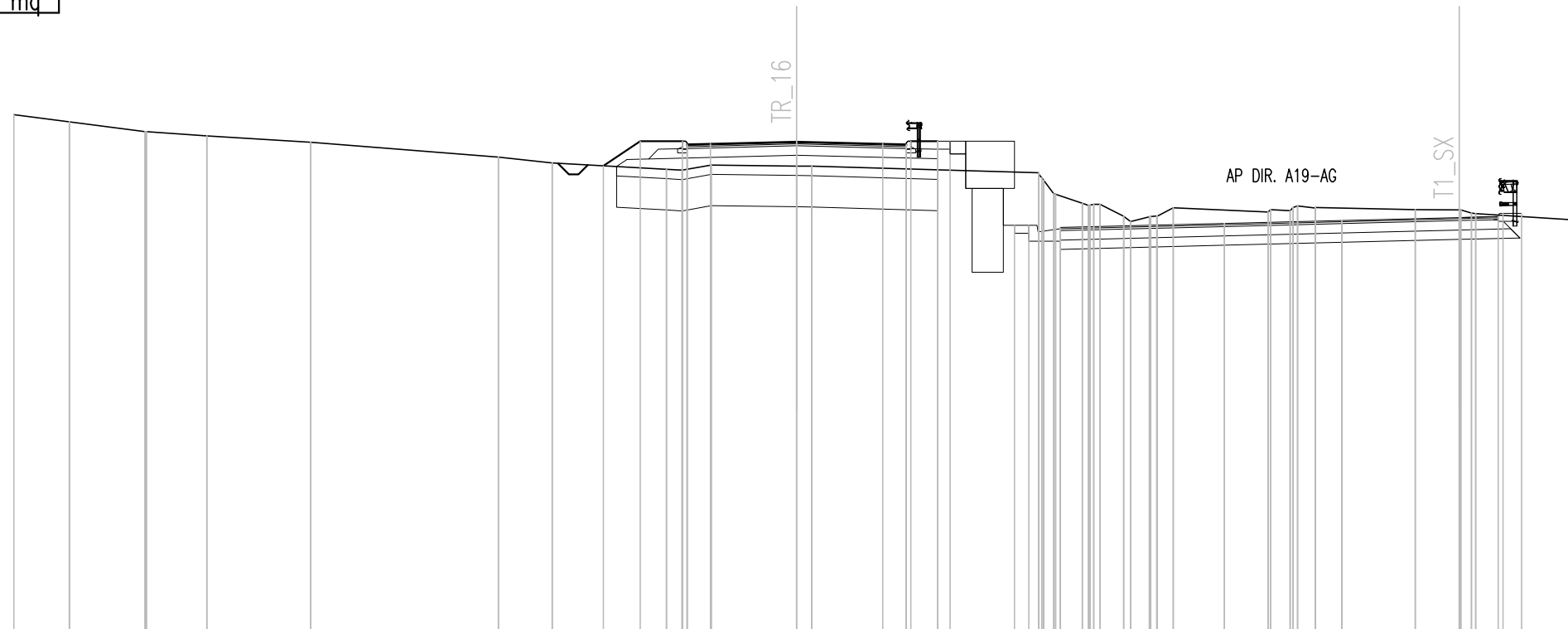
MANUFATTI	
MAGRONE	0.14 mq

SEZIONE N. : 61-AP  
 QT. PROGETTO : 441.681  
 DIST.PROG. : 0+502.264  
 DIST.PREC. : 2.264  
 DIST.SUCC. : 7.736

SEZIONE N. : 389  
 QT. PROGETTO : 439.262  
 DIST.PROG. : 8+042.197

SCALA 1:200

QT.RIF. 426.000



Q. PROG. STRATO SUP.												441.56	441.59	441.56	438.90									439.26	439.29																
Q. PROG. STR. SUP. TER. VEG.												440.91	441.69	441.69	439.01									439.39	439.39																
QUOTE TERRENO	442.55	442.31	442.31	442.00	442.00	441.87	441.67	441.19	441.00			440.80	440.77	440.94	440.94	440.90	440.90							439.44	439.48	439.56	439.58	439.51	439.51	439.38	439.17										
DISTANZE PARZIALI STRATO SUP.												0.75	2.75	2.75	0.75	4.91	5.25	3.75	3.75	1.25																					
DISTANZE PROG STRATO SUP.												-6.17	-5.00	-3.65																											
DISTANZE TERRENO	-25.00	-23.23	-23.23	-20.81	-20.77	-18.84	-15.52	-9.52	-7.80			-4.16	-3.66	-2.73	-2.73	0.00	0.48							7.73	8.21	8.27	9.32	9.66	10.44	11.26	12.03	15.06	15.76	16.56	16.57	19.76	21.16	21.69	22.56	23.15	25.00

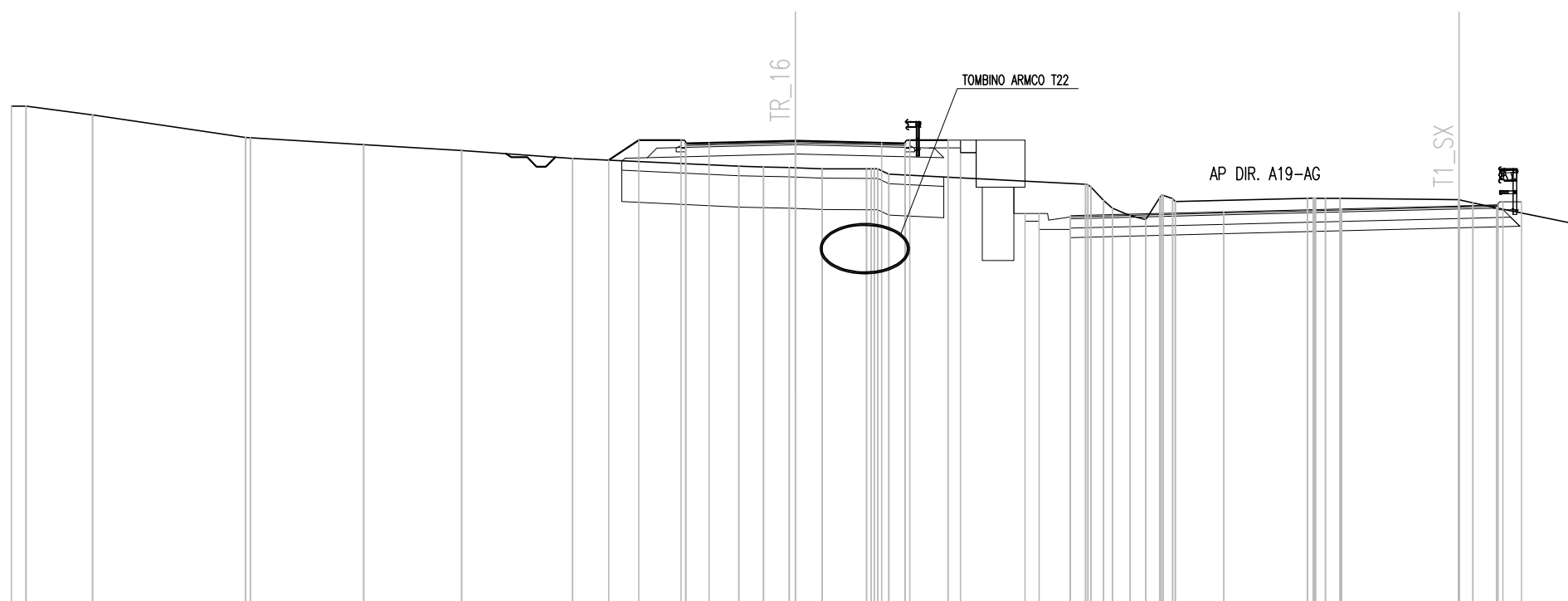
SCAVI E BONIFICHE	
SCOTICO	10.42 m
BONIFICA	10.42 mq
FOSSO (SEZ. OBBL.)	0.57 mq
RILEVATI	
RILEVATO	3.91 mq
TERRENO VEGETALE	1.08 mq
SOVRASTRUTTURA STRADALE	
STRATO DI USURA	0.20 mq
STRATO DI BINDER	0.28 mq
STRATO DI BASE	0.42 mq
STRATO DI FONDAZIONE	2.76 mq
MANUFATTI	
MAGRONE	0.14 mq

SEZIONE N. : 63-AP  
 QT. PROGETTO : 441.906  
 DIST.PROG. : 0+522.264  
 DIST.PREC. : 2.264  
 DIST.SUCC. : 7.736

SEZIONE N. : 390  
 QT. PROGETTO : 439.823  
 DIST.PROG. : 8+062.197

SCALA 1:200

QT.RIF. 427.000



Q. PROG. STRATO SUP.								441.79 441.84	441.91	441.84 441.82 441.79	439.47 439.51	439.64	439.73	439.82 439.85		
Q. PROG. STR. SUP. TER. VEG.								441.28 441.92 441.92		441.92 441.92	439.58 439.58			439.95 439.95		
QUOTE TERRENO	443.00 443.00	442.72	442.00 441.99	441.78	441.59	441.33			441.09 441.07 441.05 441.04 441.01	441.00 440.83 440.83		440.52 440.00 439.51 439.39 439.16 439.98	440.06 440.06 440.06	440.02 439.92 439.76	439.26 439.23	
DISTANZE PARZIALI STRATO SUP.								0.75	2.75	2.75	0.75	5.27	4.89	3.75	3.75	1.25
DISTANZE PROG STRATO SUP.							-5.96 -5.00 -3.65				-3.65 -4.86 -5.26	-7.77			-22.56 -23.15	
DISTANZE TERRENO	-25.00 -27.54	-22.42	-17.54 -17.38	-13.77	-10.64	-7.10			-1.80 -1.02 -0.20 0.00 0.85	2.27 2.98 2.98		9.25 9.83 10.67 11.17 11.67 12.11	16.33 16.90 17.36 17.37	21.15 21.60 22.36	24.82 25.00	

SCAVI E BONIFICHE	
STERRO	1.29 mq
SCOTICO	7.75 m
BONIFICA	10.25 mq
FOSSO (SEZ. OBBL.)	0.56 mq

RILEVATI	
RILEVATO	0.19 mq
TERRENO VEGETALE	1.18 mq

SOVRASTRUTTURA STRADALE	
STRATO DI USURA	0.20 mq
STRATO DI BINDER	0.28 mq
STRATO DI BASE	0.42 mq
STRATO DI FONDAZIONE	2.76 mq

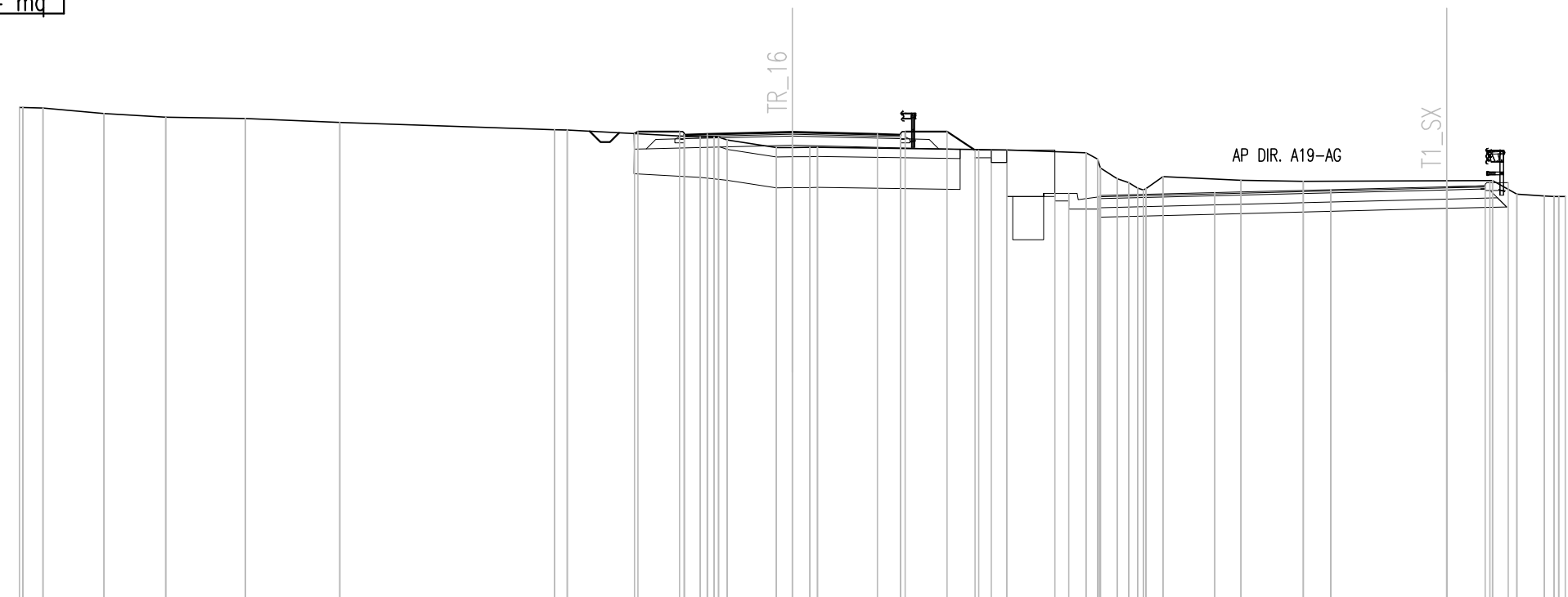
MANUFATTI	
MAGRONE	0.14 mq

SEZIONE N. : 65-AP  
 QT. PROGETTO : 442.170  
 DIST.PROG. : 0+542.264  
 DIST.PREC. : 2.264  
 DIST.SUCC. : 7.736

SEZIONE N. : 391  
 QT. PROGETTO : 440.396  
 DIST.PROG. : 8+082.197

SCALA 1:200

QT.RIF. 427.000



Q. PROG. STRATO SUP.							442.05	442.08	442.17	442.10	442.08		440.08	440.21	440.30	440.40	440.43											
Q. PROG. STR. SUP. TER. VEG.						442.11	442.18	442.18		442.18	442.18	441.58	440.18				440.53	440.53										
QUOTE TERRENO	442.96	442.94	442.76	442.65	442.60	442.48	442.24	442.23	442.00	441.91	441.66	441.67	441.67	441.67	441.59	441.50	441.00	440.66	440.35	440.72	440.61	440.58	440.59	440.59	440.16	440.10	440.08	
DISTANZE PARZIALI STRATO SUP.									0.75	2.75	2.75	0.75	6.44		3.72	3.75	3.75	1.25										
DISTANZE PROG STRATO SUP.									-5.10	-5.00	-3.65			3.65	5.00	5.91	6.43	8.49						22.56	23.15			
DISTANZE TERRENO	-24.89	-24.24	-22.26	-20.27	-17.70	-14.64	-7.70	-7.28	-2.98	-2.53	-2.11	-0.52	0.00	0.56	0.81	6.93	9.50	9.96	10.51	11.16	11.99	14.51	16.52	21.16	22.64	23.43	24.37	24.79



SCAVI E BONIFICHE	
STERRO	3.13 mq
BONIFICA	8.23 mq
FOSSO (SEZ. OBBL.)	0.63 mq

RILEVATI	
TERRENO VEGETALE	0.90 mq

SOVRASTRUTTURA STRADALE	
STRATO DI USURA	0.20 mq
STRATO DI BINDER	0.28 mq
STRATO DI BASE	0.42 mq
STRATO DI FONDAZIONE	2.43 mq

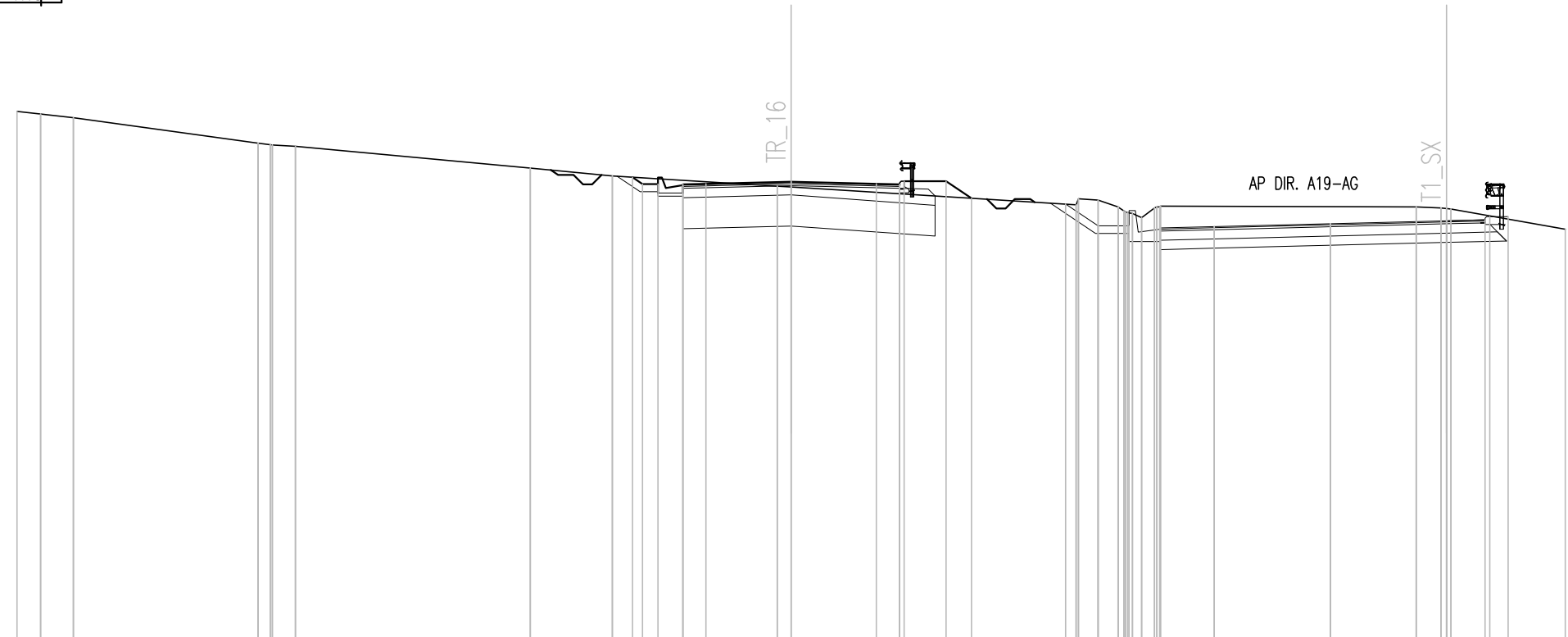
MANUFATTI	
MAGRONE	0.15 mq

SEZIONE N. : 69-AP  
 QT. PROGETTO : 442.820  
 DIST.PROG. : 0+582.264  
 DIST.PREC. : 2.264  
 DIST.SUCC. : 7.736

SEZIONE N. : 393  
 QT. PROGETTO : 441.559  
 DIST.PROG. : 8+122.197

SCALA 1:200

QT.RIF. 428.000



Q. PROG. STRATO SUP.								442.70	442.75	442.82	442.75	442.70			441.29	441.33	441.37		441.47		441.56	441.59			
Q. PROG. STR. SUP. TER. VEG.								442.96	442.74	442.74		442.83	442.83	442.28	442.10	441.40	441.40					441.69	441.69		
QUOTE TERRENO	445.08	445.00	444.88	444.88	444.06	444.00	443.96	443.26	443.00	442.68	442.68			442.07	442.22	441.79	441.97	442.03			442.00	441.95	441.94	441.28	
DISTANZE PARZIALI STRATO SUP.											0.75	2.75	2.75	0.75	8.41		1.75	3.75		3.75	1.25				
DISTANZE PROG STRATO SUP.											-5.13	-4.80	-4.30		3.65	5.00	5.82	8.86	9.91	10.91			22.56	23.15	
DISTANZE TERRENO	-25.00	-24.24	-23.18	-23.18	-17.22	-16.76	-16.01	-8.42	-5.78	-0.45	-0.00				9.20	9.91	10.56	11.02	11.73	11.92		20.18	20.16	21.31	25.00

SCAVI E BONIFICHE	
STERRO	0.51 mq
SCOTICO	11.64 m
BONIFICA	11.63 mq
FOSSO (SEZ. OBBL.)	0.56 mq

RILEVATI	
RILEVATO	1.13 mq
TERRENO VEGETALE	1.44 mq

SOVRASTRUTTURA STRADALE	
STRATO DI USURA	0.20 mq
STRATO DI BINDER	0.28 mq
STRATO DI BASE	0.42 mq
STRATO DI FONDAZIONE	2.76 mq

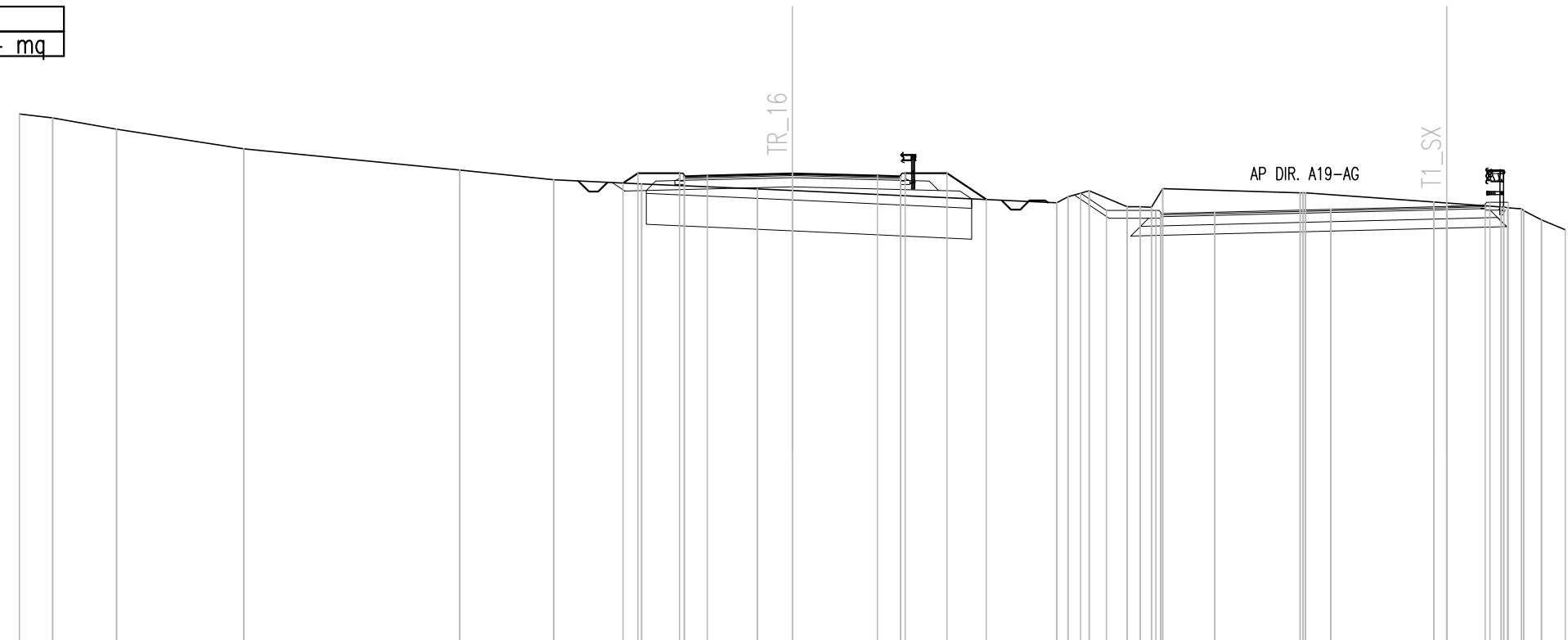
MANUFATTI	
MAGRONE	0.14 mq

SEZIONE N. : 71-AP  
 QT. PROGETTO : 443.205  
 DIST.PROG. : 0+602.264  
 DIST.PREC. : 2.264  
 DIST.SUCC. : 7.736

SEZIONE N. : 394  
 QT. PROGETTO : 442.140  
 DIST.PROG. : 8+142.197

SCALA 1:200

QT.RIF. 428.000



Q. PROG. STRATO SUP.						443.09	443.14		443.20		443.14	443.12	443.09		441.87	441.91		441.95		442.05		442.14	442.17		
Q. PROG. STR. SUP. TER. VEG.						442.90	443.22	443.22			443.22	443.22	442.37		442.57	442.01	442.01						442.27	442.27	
QUOTE TERRENO	445.13	445.00	444.63	444.00	443.32	442.87	442.87		442.71	442.65				442.26	442.45	442.65	442.13	442.12	442.72		442.58	442.58	442.28	442.25	
DISTANZE PARZIALI STRATO SUP.								0.75	2.75	2.75	0.75		8.41				1.75	3.75	3.75			1.25			
DISTANZE PROG STRATO SUP.						-5.48	-5.00	-3.65						-3.65	-5.00	-6.27		-9.32	-10.16	-11.76			-22.56	-23.15	
DISTANZE TERRENO	-25.00	-23.92	-21.86	-17.75	-10.76	-10.76	-7.72	-4.88	-4.88	-1.13	-0.00				8.55	8.91	9.60	10.82	11.61	11.98		16.42	16.59	20.75	21.16







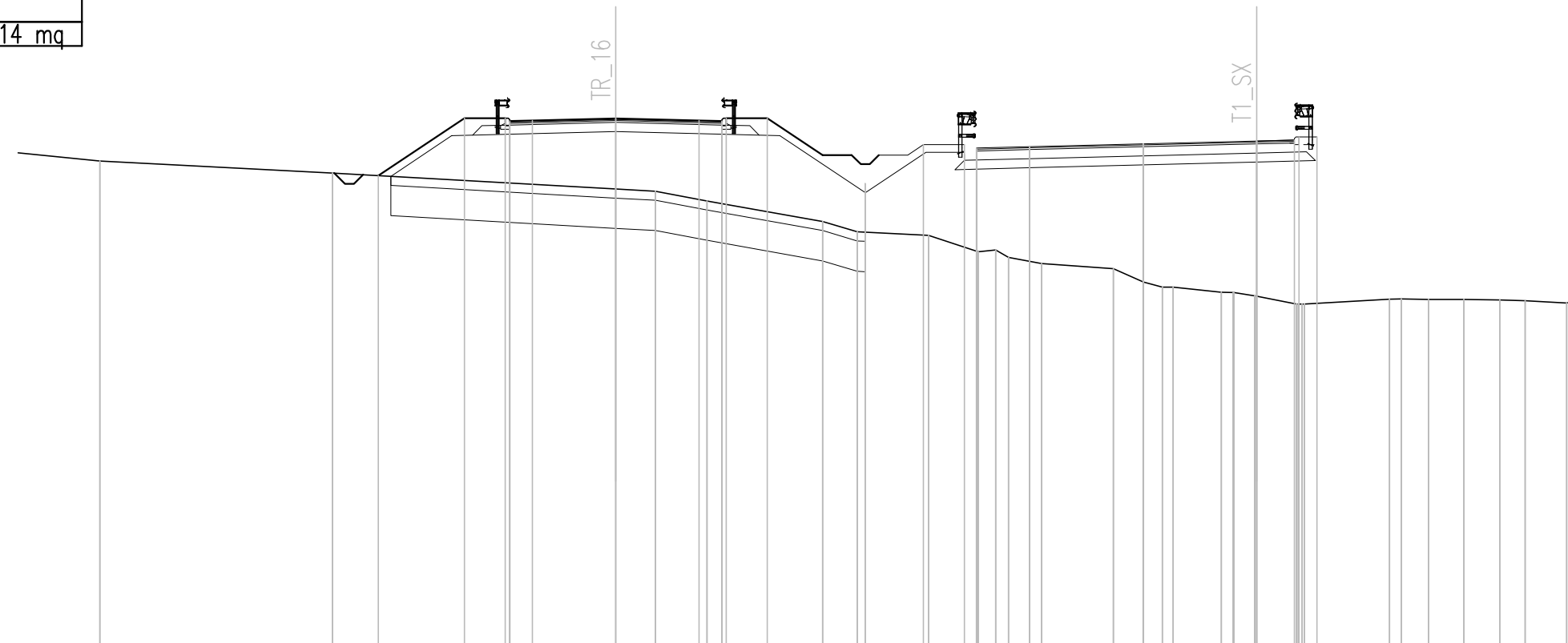
<b>SCAVI E BONIFICHE</b>	
SCOTICO	15.66 m
BONIFICA	15.67 mq
FOSSO (SEZ. OBBL.)	0.56 mq
<b>RILEVATI</b>	
RILEVATO	27.86 mq
TERRENO VEGETALE	2.76 mq
<b>SOVRASTRUTTURA STRADALE</b>	
STRATO DI USURA	0.20 mq
STRATO DI BINDER	0.28 mq
STRATO DI BASE	0.42 mq
STRATO DI FONDAZIONE	2.76 mq
<b>MANUFATTI</b>	
MAGRONE	0.14 mq

SEZIONE N. : 76-AP  
 QT. PROGETTO : 444.403  
 DIST.PROG. : 0+654.673  
 DIST.PREC. : 4.673  
 DIST.SUCC. : 5.327

SEZIONE N. : 397  
 QT. PROGETTO : 443.663  
 DIST.PROG. : 8+194.606

SCALA 1:200

QT.RIF. 427.000



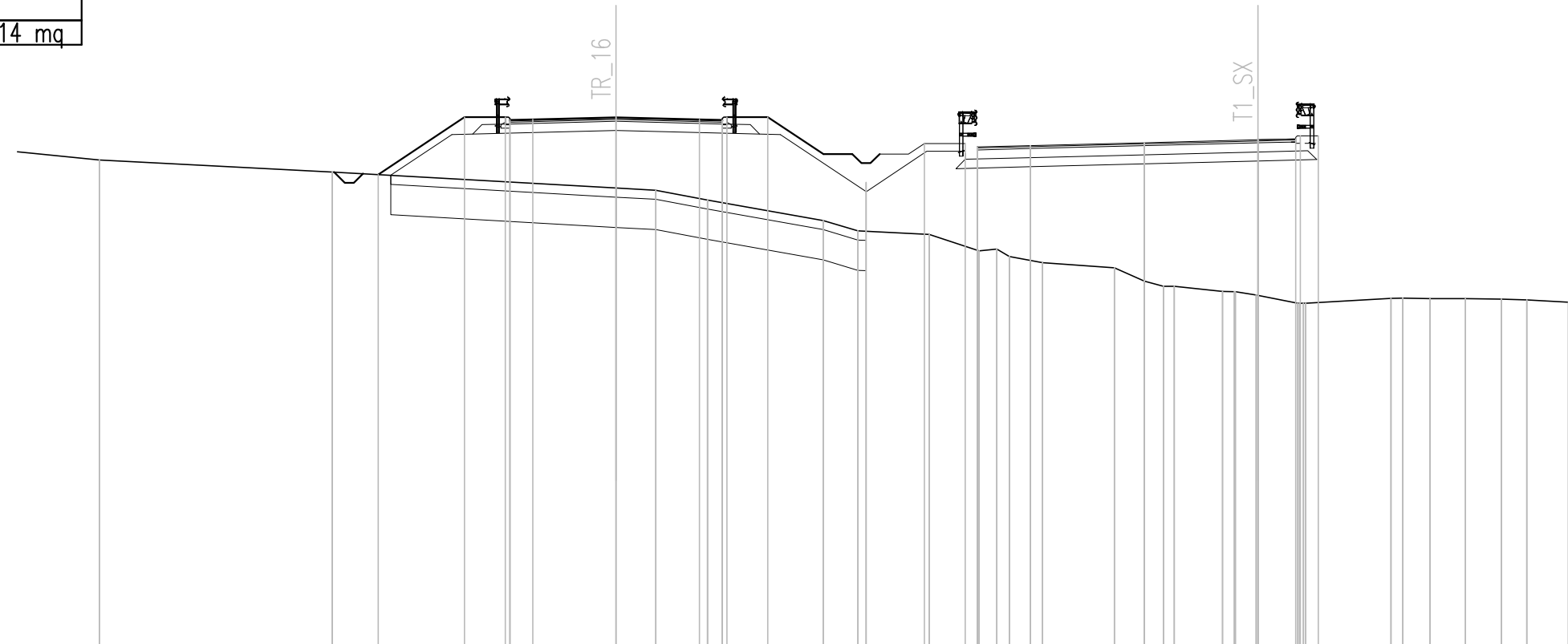
Q. PROG. STRATO SUP.	443.00	442.60	442.60	442.52	444.42	444.42	444.29	444.33	444.40	444.33	444.32	444.29	443.39	443.43	443.48	443.57	443.66	443.69	443.79	443.79	438.44	438.44	438.43	438.43	438.41	438.39													
Q. PROG. STR. SUP. TER. VEG.		442.52	444.42	444.42		444.42	444.42			442.26	442.26	443.54	443.54					443.79	443.79																				
QUOTE TERRENO	443.00	442.60	442.60						442.07	442.00	441.68	441.68		440.00	440.66	440.54	440.00	440.06	439.81	439.61	439.61	439.44	439.00	438.83	438.83	438.67	438.65	438.54	438.53	438.27	438.27	438.44	438.44	438.43	438.43	438.41	438.39		
DISTANZE PARZIALI STRATO SUP.				0.75	2.75	2.75	0.75			8.41			1.75	3.75		3.75		1.25																					
DISTANZE PROG STRATO SUP.		7.85			5.00						3.65	5.00		8.24		10.16		11.51											22.56	23.15									
DISTANZE TERRENO	17.04	9.36	9.36						0.00	1.31	3.01	3.02		6.83	7.97	10.32		11.97	12.55	12.97	14.06	14.06	16.43	17.42	18.05	18.40	19.99	20.41	21.10	21.16	22.48	22.74		25.55	25.94	26.84	28.00	29.19	30.03

SCAVI E BONIFICHE	
SCOTICO	15.66 m
BONIFICA	15.67 mq
FOSSO (SEZ. OBBL.)	0.56 mq
RILEVATI	
RILEVATO	27.86 mq
TERRENO VEGETALE	2.76 mq
SOVRASTRUTTURA STRADALE	
STRATO DI USURA	0.20 mq
STRATO DI BINDER	0.28 mq
STRATO DI BASE	0.42 mq
STRATO DI FONDAZIONE	2.76 mq
MANUFATTI	
MAGRONE	0.14 mq

SEZIONE N. : 76-AP      SEZIONE N. : 397  
 QT. PROGETTO : 444.403      QT. PROGETTO : 443.663  
 DIST.PROG. : 0+654.673      DIST.PROG. : 8+194.606  
 DIST.PREC. : 4.673  
 DIST.SUCC. : 5.327

SCALA 1:200

QT.RIF. 427.000



Q. PROG. STRATO SUP.					444.29	444.33	444.40	444.33	444.29	443.39	443.43	443.48	443.57	443.66	443.69																			
Q. PROG. STR. SUP. TER. VEG.		442.52	444.42	444.42	444.42	444.42	444.42	444.26	442.26	443.54	443.54	443.48	443.57	443.66	443.79	443.79																		
QUOTE TERRENO	443.00	442.60	442.60			442.07	442.00	441.68	441.68	441.00	440.66	440.54	440.00	440.06	439.81	439.61	439.61	439.44	439.00	438.82	438.63	438.67	438.65	438.54	438.53	438.27	438.27	438.44	438.44	438.43	438.43	438.41	438.39	
DISTANZE PARZIALI STRATO SUP.					0.75	2.75	2.75	0.75		8.41		1.75	3.75	3.75	1.25																			
DISTANZE PROG STRATO SUP.		7.85	5.00	3.65				3.65	5.00		8.24	10.16	11.51												22.56	23.15								
DISTANZE TERRENO	17.04	9.36	9.36			0.00	1.31	3.01	3.02	6.83	7.97	10.32	11.97	12.55	12.97	14.06	14.06	16.43	17.42	18.05	18.40	19.99	20.41	21.10	21.16	22.48	22.74	25.55	25.94	26.84	28.00	29.19	30.03	





SCAVI E BONIFICHE	
SCOTICO	11.90 m
BONIFICA	11.90 mq
FOSSO (SEZ. OBBL.)	0.60 mq
SCAVO A GRADONI	8.34 m
GRADONI SCAVO	2.02 mq

RILEVATI	
RILEVATO	37.67 mq
TERRENO VEGETALE	2.86 mq

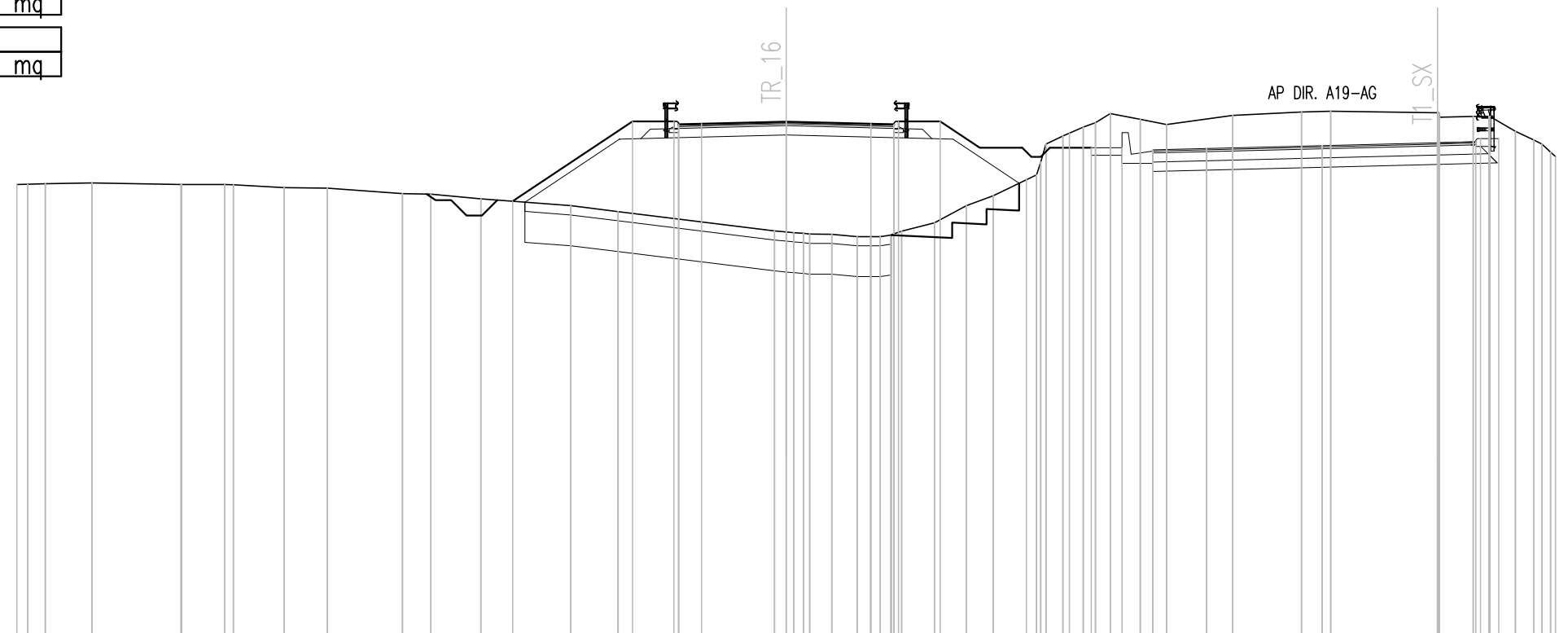
SOVRASTRUTTURA STRADALE	
STRATO DI USURA	0.20 mq
STRATO DI BINDER	0.28 mq
STRATO DI BASE	0.42 mq
STRATO DI FONDAZIONE	2.76 mq

MANUFATTI	
MAGRONE	0.14 mq

SEZIONE N. : 81-AP      SEZIONE N. : 401  
 QT. PROGETTO : 445.730    QT. PROGETTO : 445.046  
 DIST.PROG. : 0+702.264    DIST.PROG. : 8+242.197  
 DIST.PREC. : 2.264  
 DIST.SUCC. : 7.736

SCALA 1:200

QT.RIF. 429.000



Q. PROG. STRATO SUP.		445.61 445.64 445.66		445.73		445.66 445.64 445.61		444.77 444.81		444.86		444.95		445.05 445.08																	
Q. PROG. STR. SUP. TER. VEG.			443.14	445.74	445.74	445.74	445.74	443.87	445.36	444.88	444.88	444.95		445.18 445.18																	
QUOTE TERRENO	443.70 443.72	443.74	443.69 443.69	443.69 443.68	443.59	443.57	443.39	443.38	443.22	443.00	442.81 442.81	442.19 442.12 442.08	442.08	442.00 442.00	442.05 442.17	442.45	443.00	443.33	444.00	445.27	445.55	444.88	445.99	445.81 445.64	445.93	446.05	446.07	446.02 445.88	445.90 445.90	445.14 444.74	444.59
DISTANZE PARZIALI STRATO SUP.							0.75	2.75	2.75	0.75		8.41		1.75	3.75	3.75												1.25			
DISTANZE PROG STRATO SUP.							-8.89	-5.00	-3.65			-3.65	-5.00	-7.81	-9.20	-9.91	-10.91											22.56	23.15		
DISTANZE TERRENO	-24.64 -24.08	-22.57	-19.67 -19.65	-18.26 -17.97	-16.31	-14.91	-12.48	-11.55	-9.92	-7.01	-5.47 -5.47	-0.39 0.25 0.76	1.48	2.30 2.74	3.40 3.74	4.81	5.85	6.72	8.13	8.99	9.65	10.53	11.50 12.36	14.51	16.74	17.69	21.16 21.22	22.32 22.83	22.86	24.29 24.84	25.00

SCAVI E BONIFICHE	
SCOTICO	13.14 m
BONIFICA	13.15 mq
FOSSO (SEZ. OBBL.)	0.56 mq

RILEVATI	
RILEVATO	18.06 mq
TERRENO VEGETALE	1.99 mq

SOVRASTRUTTURA STRADALE	
STRATO DI USURA	0.20 mq
STRATO DI BINDER	0.28 mq
STRATO DI BASE	0.42 mq
STRATO DI FONDAZIONE	2.76 mq

MANUFATTI	
MAGRONE	0.14 mq

SEZIONE N. : 83-AP

SEZIONE N. : 402

QT. PROGETTO : 446.355

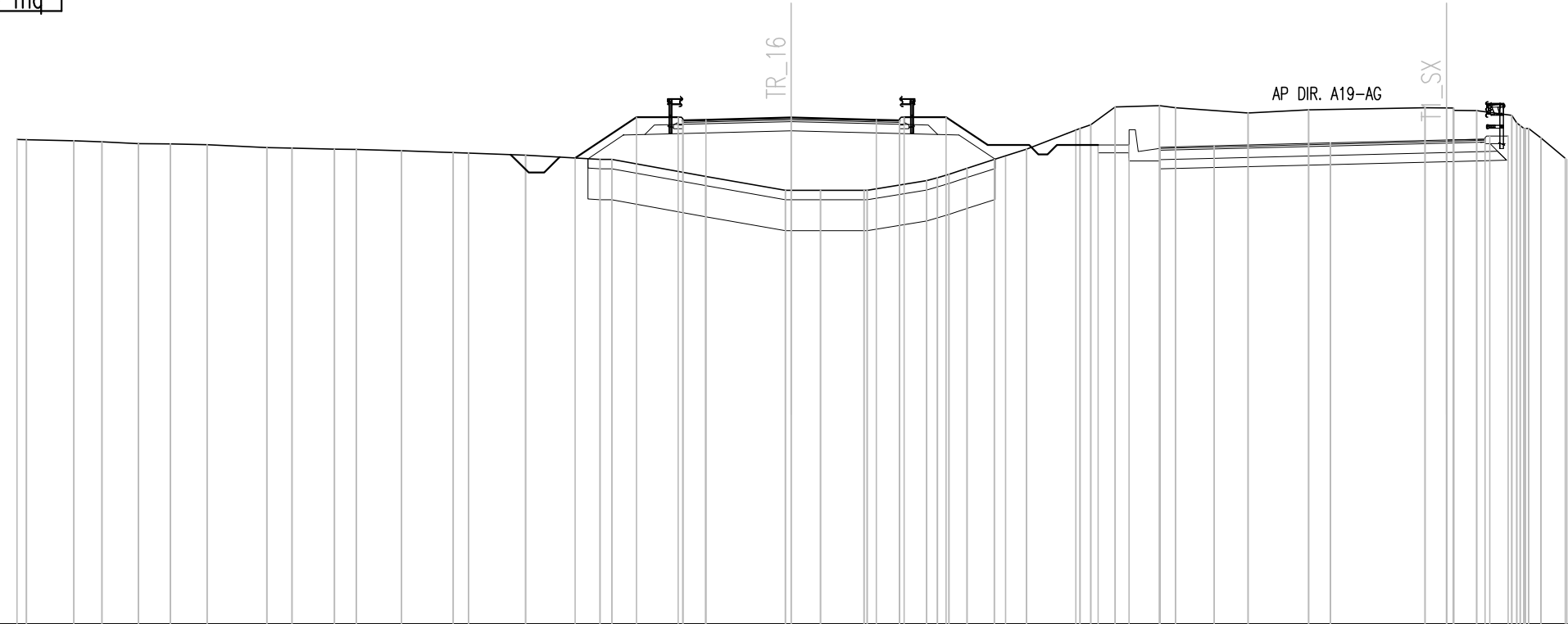
QT. PROGETTO : 445.627

DIST.PROG. : 0+722.264

DIST.PROG. : 8+262.197

DIST.PREC. : 2.264

DIST.SUCC. : 7.736



SCALA 1:200

QT.RIF. 430.000

Q. PROG. STRATO SUP.											446.24	446.27	446.24			445.36	445.40	445.44		445.53		445.63	445.66																						
Q. PROG. STR. SUP. TER. VEG.							445.05	446.37	446.37	446.37	446.37	446.37	446.37	445.08		445.95	445.47	445.47				445.76	445.76																						
QUOTE TERRENO	445.65	445.64	445.61	445.57	445.51	445.50	445.47	445.38	445.36	445.33	445.32	445.29	445.22	445.21	445.14	445.00	445.00	444.45				446.67	446.67	446.59	446.57	446.42	446.00	445.70	445.04	445.00															
DISTANZE PARZIALI STRATO SUP.								0.75	2.75	2.75	0.75			8.41		1.75	3.75	3.75	1.25																										
DISTANZE PROG STRATO SUP.							-6.98	-5.00	-3.65				-3.65	-5.00	-6.93	-9.19	-9.91	-10.91				-22.56	-23.15																						
DISTANZE TERRENO	-25.00	-24.70	-23.17	-22.26	-21.08	-20.05	-18.87	-16.94	-16.12	-14.75	-14.05	-12.58	-10.91	-10.43	-8.58	-6.18	-5.79	-2.76	-0.19	0.00	0.95	2.35	2.45	4.37	5.10	5.68	6.56	7.60	9.33	9.68	10.46	11.89	12.41	14.75	16.71	20.47	21.16	21.39	21.39	22.14	23.27	23.81	24.21	25.00	25.05

SCAVI E BONIFICHE	
SCOTICO	12.29 m
BONIFICA	12.29 mq
FOSSO (SEZ. OBBL.)	0.61 mq

RILEVATI	
RILEVATO	7.46 mq
TERRENO VEGETALE	1.74 mq

SOVRASTRUTTURA STRADALE	
STRATO DI USURA	0.20 mq
STRATO DI BINDER	0.28 mq
STRATO DI BASE	0.42 mq
STRATO DI FONDAZIONE	2.76 mq

MANUFATTI	
MAGRONE	0.14 mq

SEZIONE N. : 85-AP

QT. PROGETTO : 447.020

DIST.PROG. : 0+742.264

DIST.PREC. : 2.264

DIST.SUCC. : 7.736

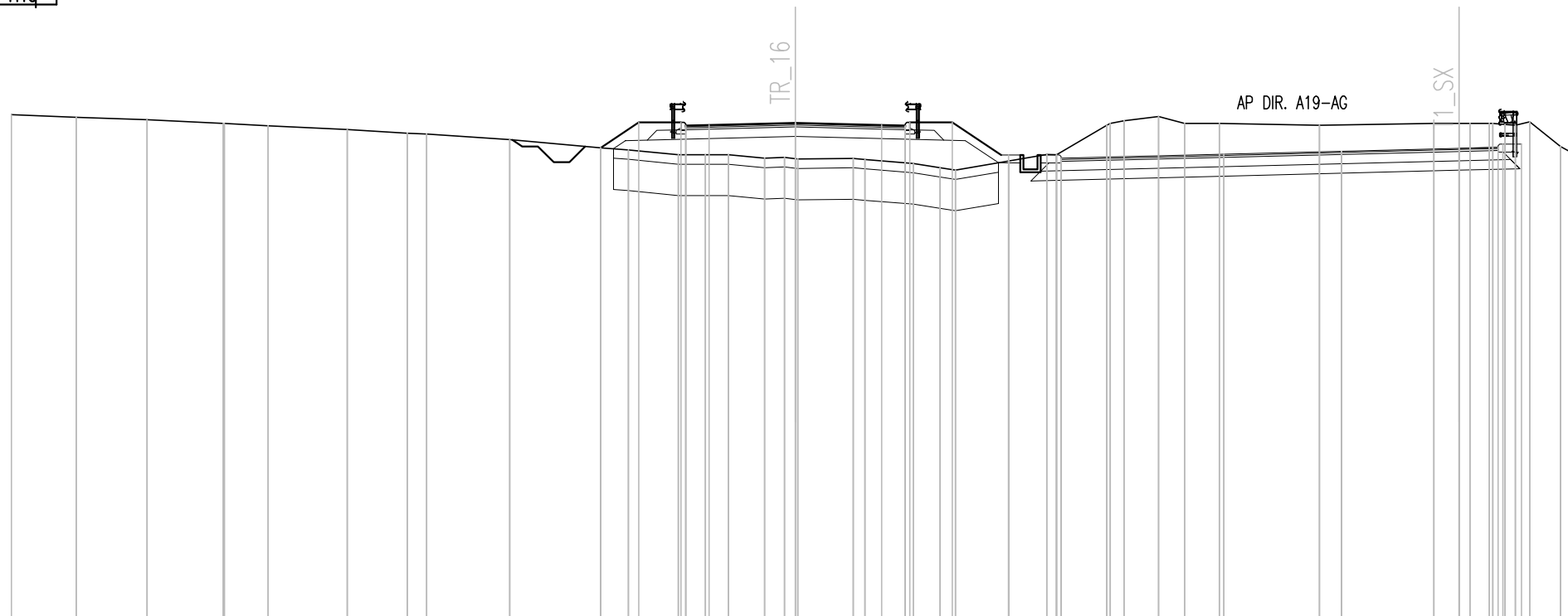
SEZIONE N. : 403

QT. PROGETTO : 446.208

DIST.PROG. : 8+282.197

SCALA 1:200

QT.RIF. 431.000



Q. PROG. STRATO SUP.																																														
Q. PROG. STR. SUP. TER. VEG.									446.22	447.03	447.03			447.03	447.03	445.84	445.99	445.99		446.02		446.11			446.21	446.24																				
QUOTE TERRENO	447.28	447.19	447.12	447.00	447.00	446.92	446.81	446.69	446.66	446.49	446.23	446.23	446.16	446.00	446.00	446.00	445.89	445.91	445.87	445.88	445.85	445.72	445.59	445.51	445.84	445.99	446.01	446.00	446.94	447.09	447.22	447.00	447.00	446.95	447.00	447.00	447.00	447.00	446.34	446.34	447.06	446.27	446.00	445.95		
DISTANZE PARZIALI STRATO SUP.											0.75	2.75	2.75	0.75	4.97		5.19				3.75		3.75			1.25																				
DISTANZE PROG STRATO SUP.											-6.21	-5.00	-3.65																																	
DISTANZE TERRENO	-25.00	-22.94	-20.68	-18.25	-18.21	-16.81	-14.29	-12.38	-11.76	-9.11	-6.22	-6.22	-5.33	-3.73	-2.87	-2.13	-0.99	-0.35	0.07	1.84	2.21	3.76	4.61	5.11		8.01	8.33	9.92	10.48	11.58	12.41	13.52		16.71			20.36	21.16	22.13	22.63	23.41	24.40	24.89	25.00		

SCAVI E BONIFICHE	
STERRO	3.22 mq
BONIFICA	9.45 mq
FOSSO (SEZ. OBBL.)	0.54 mq

RILEVATI	
RILEVATO	0.01 mq
TERRENO VEGETALE	1.53 mq

SOVRASTRUTTURA STRADALE	
STRATO DI USURA	0.20 mq
STRATO DI BINDER	0.28 mq
STRATO DI BASE	0.42 mq
STRATO DI FONDAZIONE	2.76 mq

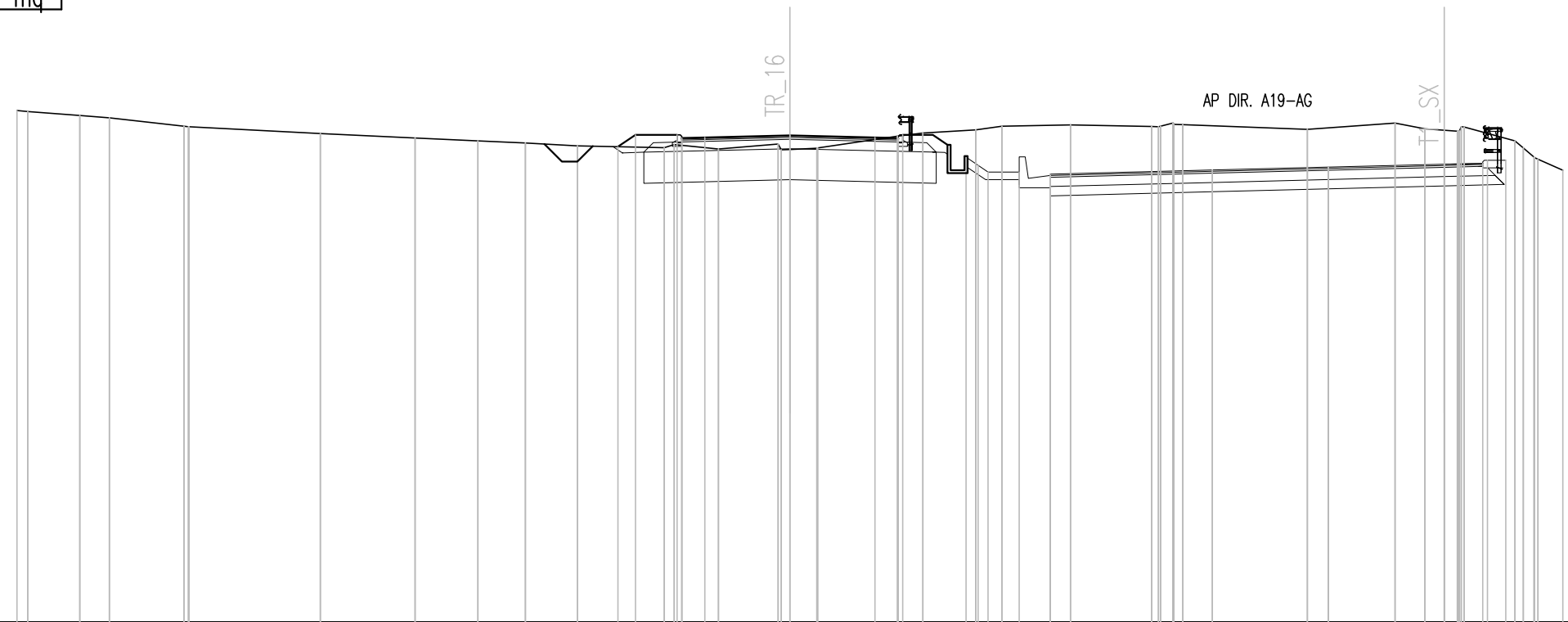
MANUFATTI	
MAGRONE	0.14 mq

SEZIONE N. : 87-AP  
 QT. PROGETTO : 447.725  
 DIST.PROG. : 0+762.264  
 DIST.PREC. : 2.264  
 DIST.SUCC. : 7.736

SEZIONE N. : 404  
 QT. PROGETTO : 446.790  
 DIST.PROG. : 8+302.197

SCALA 1:200

QT.RIF. 432.000



Q. PROG. STRATO SUP.										447.61	447.86	447.73	447.66	447.64	447.61		446.43	446.47	446.60	446.70		446.79	446.82																	
Q. PROG. STR. SUP. TER. VEG.										447.36	447.74	447.74		447.74		447.02	448.46	446.54	446.54				446.92	446.92																
QUOTE TERRENO	448.86	448.72	448.65	448.53	448.50	448.37	448.29	448.02	448.00	447.78	447.64	447.55	447.48	447.39	447.33	447.43	447.28	447.44	447.27	447.31	447.31	447.70	447.80	447.90	448.02	448.06	448.01	448.12	448.07	447.92	448.12	447.93	447.89	447.84	447.84	448.00	447.55	447.02	446.95	446.59
DISTANZE PARZIALI STRATO SUP.															0.75	2.75	2.75	0.75	4.91	5.25	3.75	3.75	1.25																	
DISTANZE PROG STRATO SUP.															-5.57	-5.00	-3.65																							
DISTANZE TERRENO	-28.84	-27.24	-26.32	-25.00	-24.66	-22.97	-22.02	-19.60	-19.44	-15.19	-12.13	-10.09	-8.56	-6.88	-4.06	-3.75	-2.31	-0.39	0.00	0.87	0.90	-3.47	5.69	6.01	6.86	9.07	11.69	12.38	12.70	16.74	19.57	20.54	21.16	21.87	21.81	23.45	24.06	24.19	25.00	



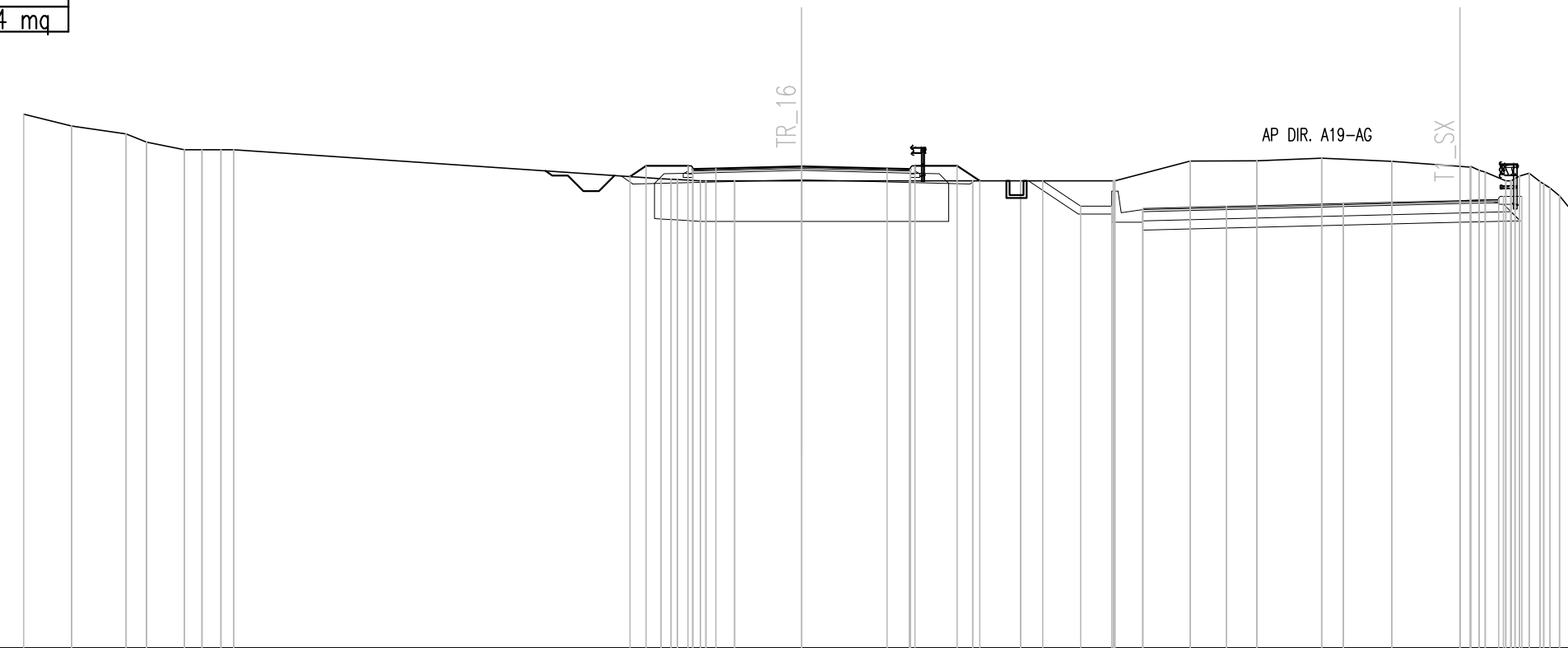
SCAVI E BONIFICHE	
STERRO	0.54 mq
BONIFICA	14.24 mq
FOSSO (SEZ. OBBL.)	0.58 mq

RILEVATI	
RILEVATO	0.06 mq
TERRENO VEGETALE	1.35 mq

SOVRASTRUTTURA STRADALE	
STRATO DI USURA	0.20 mq
STRATO DI BINDER	0.28 mq
STRATO DI BASE	0.42 mq
STRATO DI FONDAZIONE	2.76 mq

MANUFATTI	
MAGRONE	0.14 mq

SEZIONE N. : 89-AP          SEZIONE N. : 405  
 QT. PROGETTO : 448.470      QT. PROGETTO : 447.371  
 DIST.PROG. : 0+782.264      DIST.PROG. : 8+322.197  
 DIST.PREC. : 2.264  
 DIST.SUCC. : 7.736



SCALA 1:200

QT.RIF. 433.000

Q. PROG. STRATO SUP.										448.35	448.40																									
Q. PROG. STR. SUP. TER. VEG.										448.14	448.48	448.48	448.48	448.48	448.00	448.00	448.19	447.19						447.50	447.50											
QUOTE TERRENO	450.57	450.46	450.39	450.43	450.15	449.76	449.76	449.51	449.25	449.00	449.00	448.00	448.00	448.00	448.00	448.00	448.01	448.63	448.63	448.65	448.73	448.63	448.47	448.34	448.28	448.00	447.50	447.50								
DISTANZE PARZIALI STRATO SUP.												0.75	2.75	2.75	0.75	7.47		2.69		3.75	3.75		1.25													
DISTANZE PROG STRATO SUP.										-5.51	-5.00	-3.65			-3.65		-5.00	-5.73	-7.75	-8.97	-9.97				22.56	23.15										
DISTANZE TERRENO	-28.84	-27.69	-27.00	-26.13	-25.00	-23.46	-23.46	-21.71	-21.05	-19.84	-19.27	-18.66	-18.25	0.00	-3.47	5.50	5.50	7.04	10.02	10.07		12.49	12.49	14.64	16.72	18.97	21.16	21.78	21.98	22.80	23.39	23.86	24.37	25.00	26.15	26.70



SCAVI E BONIFICHE	
STERRO	2.28 mq
SCOTICO	7.00 m
BONIFICA	9.71 mq
FOSSO (SEZ. OBBL.)	0.57 mq

RILEVATI	
RILEVATO	0.71 mq
TERRENO VEGETALE	1.06 mq

SOVRASTRUTTURA STRADALE	
STRATO DI USURA	0.20 mq
STRATO DI BINDER	0.28 mq
STRATO DI BASE	0.42 mq
STRATO DI FONDAZIONE	2.43 mq

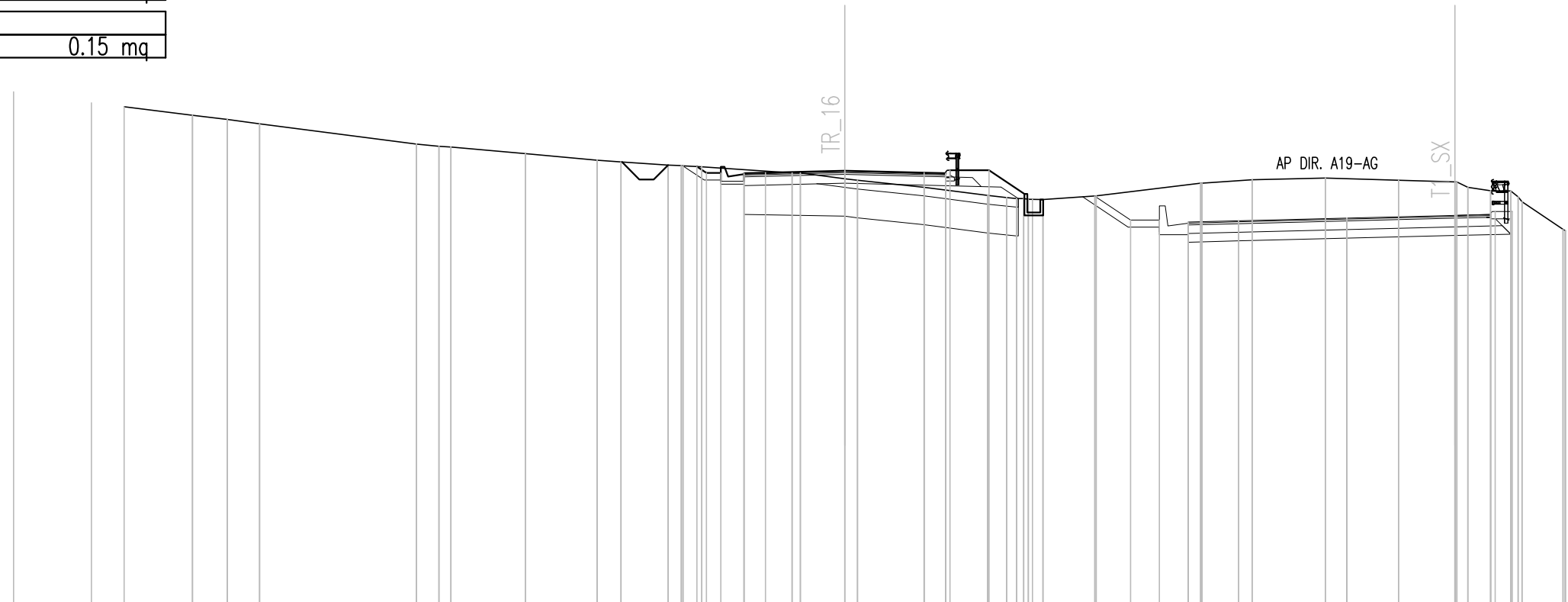
MANUFATTI	
MAGRONE	0.15 mq

SEZIONE N. : 93-AP  
 QT. PROGETTO : 450.081  
 DIST.PROG. : 0+822.264  
 DIST.PREC. : 2.264  
 DIST.SUCC. : 7.736

SEZIONE N. : 407  
 QT. PROGETTO : 448.533  
 DIST.PROG. : 8+362.197

SCALA 1:200

QT.RIF. 435.000



Q. PROG. STRATO SUP.										449.96	449.99	450.01	450.08	450.01	449.99	449.96	448.26	448.30	448.35	448.44	448.53	448.56																			
Q. PROG. STR. SUP. TER. VEG.										450.23	450.00	450.00	450.09	450.09	449.09	449.20	448.37	448.37				448.66	448.66																		
QUOTE TERRENO	452.81	452.44	452.30	452.00	451.86	451.70	451.70	451.00	450.92	450.90	450.67	450.44	450.38	450.28	450.26	450.25	450.22	450.00	450.00	449.80	449.75	449.51	449.22	449.15	449.11	449.08	449.20	449.20	448.37	448.37	448.65	449.65	449.77	449.83	449.75	449.69	449.50	449.39	449.38	449.00	448.05
DISTANZE PARZIALI STRATO SUP.																						0.75	2.75	2.75	0.75		8.41			1.75	3.75		3.75		1.25						
DISTANZE PROG STRATO SUP.																																									
DISTANZE TERRENO	-28.84	-26.14	-25.00	-22.63	-21.42	-20.30	-20.30	-14.86	-14.08	-13.67	-11.08	-8.60	-7.77	-6.13	-5.67	-5.62	-4.97	-1.83	-1.54	0.00	0.44	2.75	4.95	5.61	6.20	6.87	8.72	9.91	10.91	12.34	12.39	14.13	16.67	19.20	21.16	21.61	22.40	23.10	23.49	24.92	

SCAVI E BONIFICHE	
STERRO	1.90 mq
SCOTICO	7.08 m
BONIFICA	9.30 mq
FOSSO (SEZ. OBBL.)	0.61 mq

RILEVATI	
RILEVATO	0.25 mq
TERRENO VEGETALE	0.90 mq

SOVRASTRUTTURA STRADALE	
STRATO DI USURA	0.20 mq
STRATO DI BINDER	0.28 mq
STRATO DI BASE	0.42 mq
STRATO DI FONDAZIONE	2.43 mq

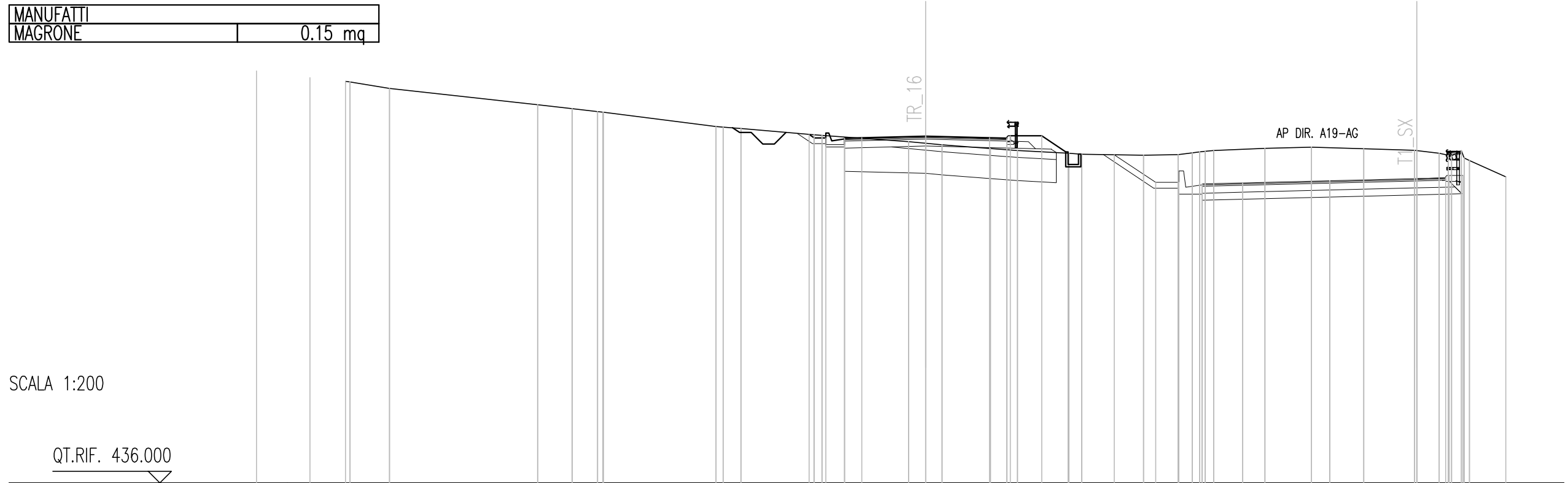
MANUFATTI	
MAGRONE	0.15 mq

SEZIONE N. : 95-AP  
 QT. PROGETTO : 450.947  
 DIST.PROG. : 0+842.264  
 DIST.PREC. : 2.264  
 DIST.SUCC. : 7.736

SEZIONE N. : 408  
 QT. PROGETTO : 449.115  
 DIST.PROG. : 8+382.197

SCALA 1:200

QT.RIF. 436.000



Q. PROG. STRATO SUP.	453.75	453.47	453.30	453.28	453.00	452.30	452.30	452.13	452.13	452.00	451.97	451.36	451.34	451.28	451.00	450.97	450.83	450.88	450.88	450.95	450.88	450.86	450.83	450.14	448.95	448.95	448.84	448.88	448.93	449.02	449.11	449.15	449.25	449.25	449.19		
Q. PROG. STR. SUP. TER. VEG.															451.02	450.87			450.96	450.96	450.20	450.14	448.95	448.95								449.25	449.25				
QUOTE TERRENO	453.75	453.47	453.30	453.28	453.00	452.30	452.30	452.13	452.13	452.00	451.97	451.36	451.34	451.28	451.00	450.97	450.83	450.88	450.96	450.96	450.20	450.14	448.95	448.95								449.25	449.25	449.19			
DISTANZE PARZIALI STRATO SUP.																	0.75	2.75	2.75	0.75	8.41	1.75	3.75	3.75						1.25							
DISTANZE PROG STRATO SUP.																																					
DISTANZE TERRENO	-28.84	-26.53	-25.00	-24.81	-23.10	-16.73	-16.72	-15.24	-15.23	-14.14	-13.90	-9.04	-8.73	-7.96	-4.81	-4.47			-2.79	-3.96	-6.17	-6.72	-9.39	-10.88	-11.49	-12.05	-12.41	-14.62	-16.63	-18.88	21.06	21.16	22.13	22.66	23.20	23.43	25.00

SCAVI E BONIFICHE	
STERRO	2.54 mq
BONIFICA	9.45 mq
FOSSO (SEZ. OBBL.)	0.57 mq

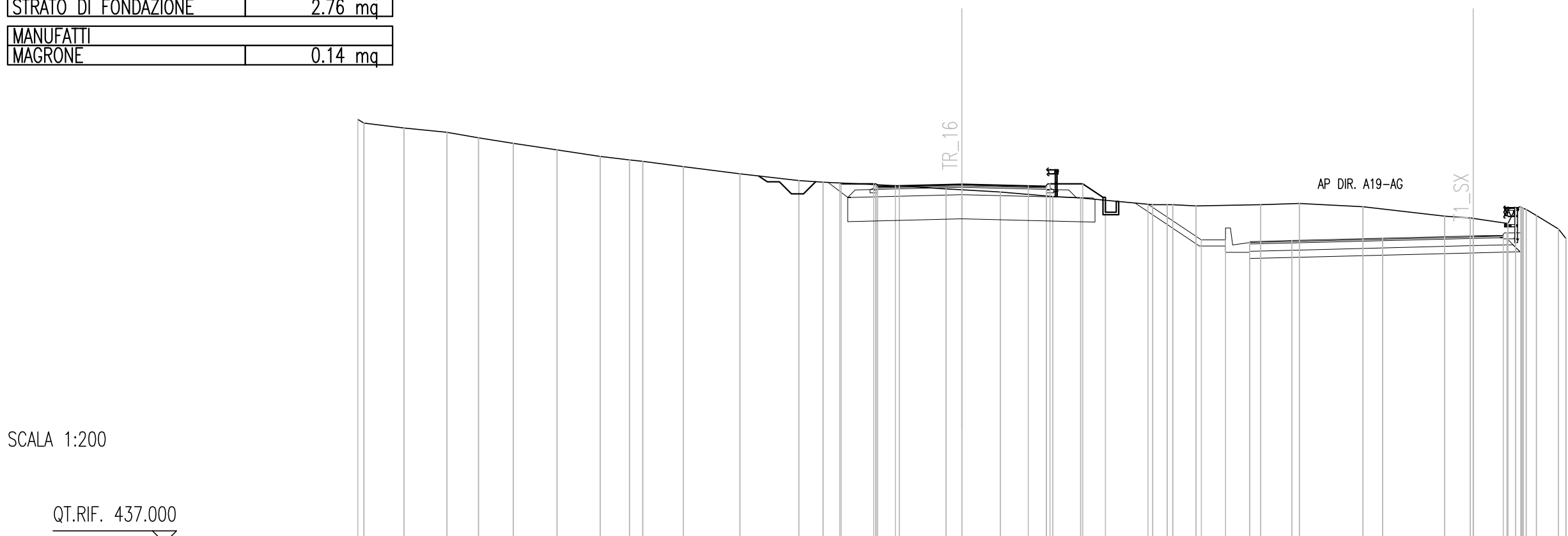
RILEVATI	
RILEVATO	0.02 mq
TERRENO VEGETALE	1.18 mq

SOVRASTRUTTURA STRADALE	
STRATO DI USURA	0.20 mq
STRATO DI BINDER	0.28 mq
STRATO DI BASE	0.42 mq
STRATO DI FONDAZIONE	2.76 mq

MANUFATTI	
MAGRONE	0.14 mq

SEZIONE N. : 97-AP  
 QT. PROGETTO : 451.852  
 DIST.PROG. : 0+862.264  
 DIST.PREC. : 2.264  
 DIST.SUCC. : 7.736

SEZIONE N. : 409  
 QT. PROGETTO : 449.706  
 DIST.PROG. : 8+402.197



SCALA 1:200

QT.RIF. 437.000

Q. PROG. STRATO SUP.										451.73	451.78	451.85	451.78	451.73				449.44	449.48	449.52	449.61		449.71	449.74																		
Q. PROG. STR. SUP. TER. VEG.										451.90	451.86														449.84	449.84																
QUOTE TERRENO	454.53	454.38	454.18	454.00	453.77	453.55	453.55	453.28	453.00	452.86	452.80	452.58	452.58	452.28	452.00	451.93	451.83	451.79	451.65	451.62	451.53	451.35	451.28	451.24	451.02	451.00	451.00	450.95	449.55	449.55	451.00	451.05	450.92	450.53	450.45	450.44	450.23	450.92	450.56	450.00		
DISTANZE PARZIALI STRATO SUP.													0.75	2.75	2.75	0.75			8.41					1.75	3.75	3.75	1.25															
DISTANZE PROG STRATO SUP.													-5.05	-5.00					-3.65																							
DISTANZE TERRENO	-25.00	-24.75	-23.09	-21.31	-20.01	-18.57	-18.57	-16.76	-14.97	-13.76	-13.21	-11.52	-11.52	-9.19	-6.75	-5.75	-3.57	-2.60	-0.66	0.00	1.59	3.77	4.92	7.90	8.50	8.73	9.69	12.37	13.97	16.60	19.98	21.04	21.16	22.60	23.14	23.78	24.70					

SCAVI E BONIFICHE	
STERRO	6.61 mq
BONIFICA	8.23 mq
FOSSO (SEZ. OBBL.)	0.54 mq

RILEVATI	
TERRENO VEGETALE	1.31 mq

SOVRASTRUTTURA STRADALE	
STRATO DI USURA	0.20 mq
STRATO DI BINDER	0.28 mq
STRATO DI BASE	0.42 mq
STRATO DI FONDAZIONE	2.43 mq

MANUFATTI	
MAGRONE	0.15 mq

SEZIONE N. : 99-AP

QT. PROGETTO : 452.795

DIST.PROG. : 0+882.264

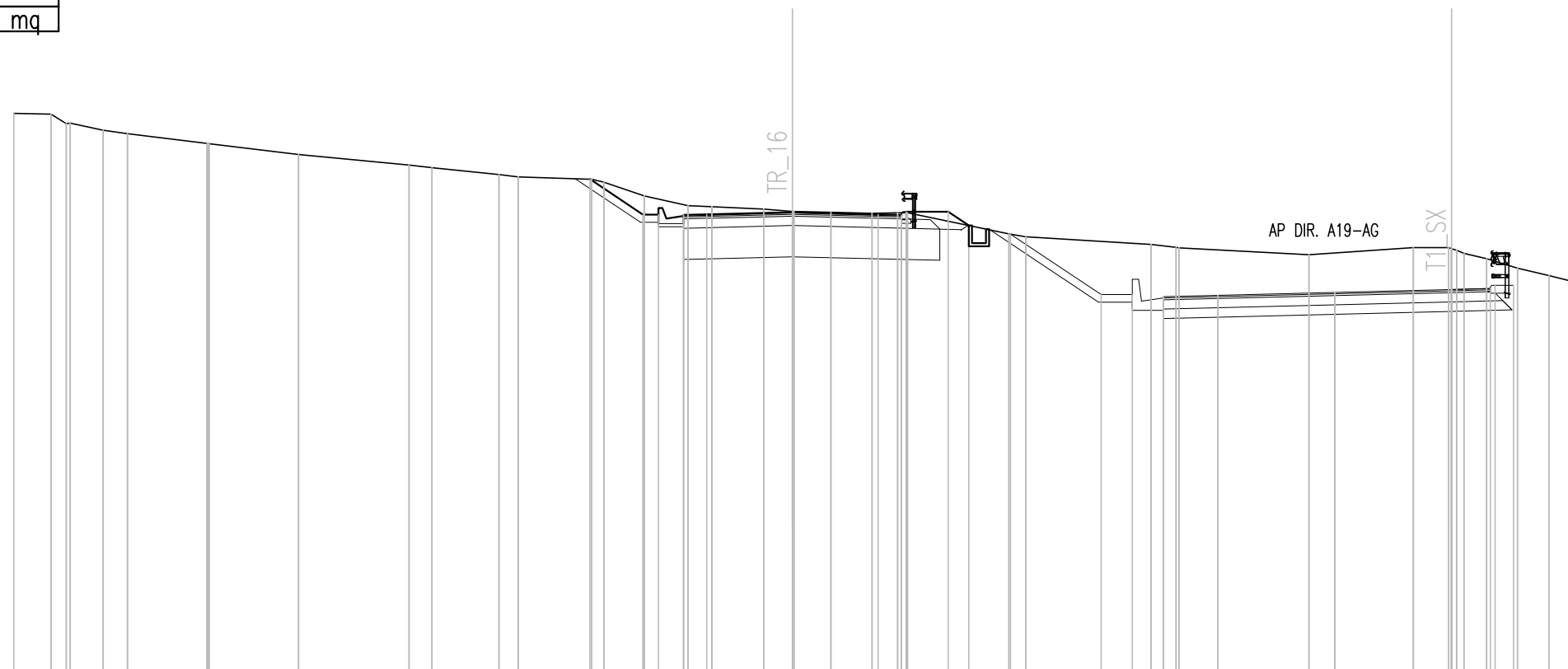
DIST.PREC. : 2.264

DIST.SUCC. : 7.736

SEZIONE N. : 410

QT. PROGETTO : 450.311

DIST.PROG. : 8+422.197



SCALA 1:200

QT.RIF. 438.000

Q. PROG. STRATO SUP.									452.68	452.71	452.73	452.79	452.77	452.68		450.04	450.08	450.12	450.22	450.31	450.34																					
Q. PROG. STR. SUP. TER. VEG.									453.85	452.72	452.72			452.81	452.81	452.36	452.09	450.15	450.15		450.44	450.44																				
QUOTE TERRENO	455.97	455.94	455.63	455.65	455.42	455.31		455.00	454.99	454.65	454.31	454.22	454.00	453.93	453.85	453.76	453.31	453.00	452.97	452.89	452.82	452.82	452.79	452.76	452.78	452.77	452.10	452.00	451.76	451.76	451.64	451.43	451.66	451.66	451.47	451.30	451.30	451.00	450.76	450.58		
DISTANZE PARZIALI STRATO SUP.											0.75	2.75	2.75	0.75		8.41	1.75	3.75	3.75		1.25																					
DISTANZE PROG STRATO SUP.											-6.51	-4.80	-4.30			3.65	5.00	5.66	7.00	9.91	10.91																					
DISTANZE TERRENO	-25.00	-23.81	-23.32	-23.19	-22.13	-21.36		-18.80	-18.73	-15.86	-12.31	-11.57	-9.43	-8.81	-6.44	-6.06	-4.76	-3.35	-2.59	-2.58	-0.92	0.00	0.05	1.24	2.55	3.37	3.69	6.95	7.49	11.51	11.51	12.41	16.58	19.93	21.07	21.56	22.29	23.28	24.28	25.00		







SCAVI E BONIFICHE	
STERRO	9.90 mq
BONIFICA	8.23 mq
FOSSO (SEZ. OBBL.)	0.61 mq

RILEVATI	
TERRENO VEGETALE	1.12 mq

SOVRASTRUTTURA STRADALE	
STRATO DI USURA	0.20 mq
STRATO DI BINDER	0.28 mq
STRATO DI BASE	0.42 mq
STRATO DI FONDAZIONE	2.43 mq

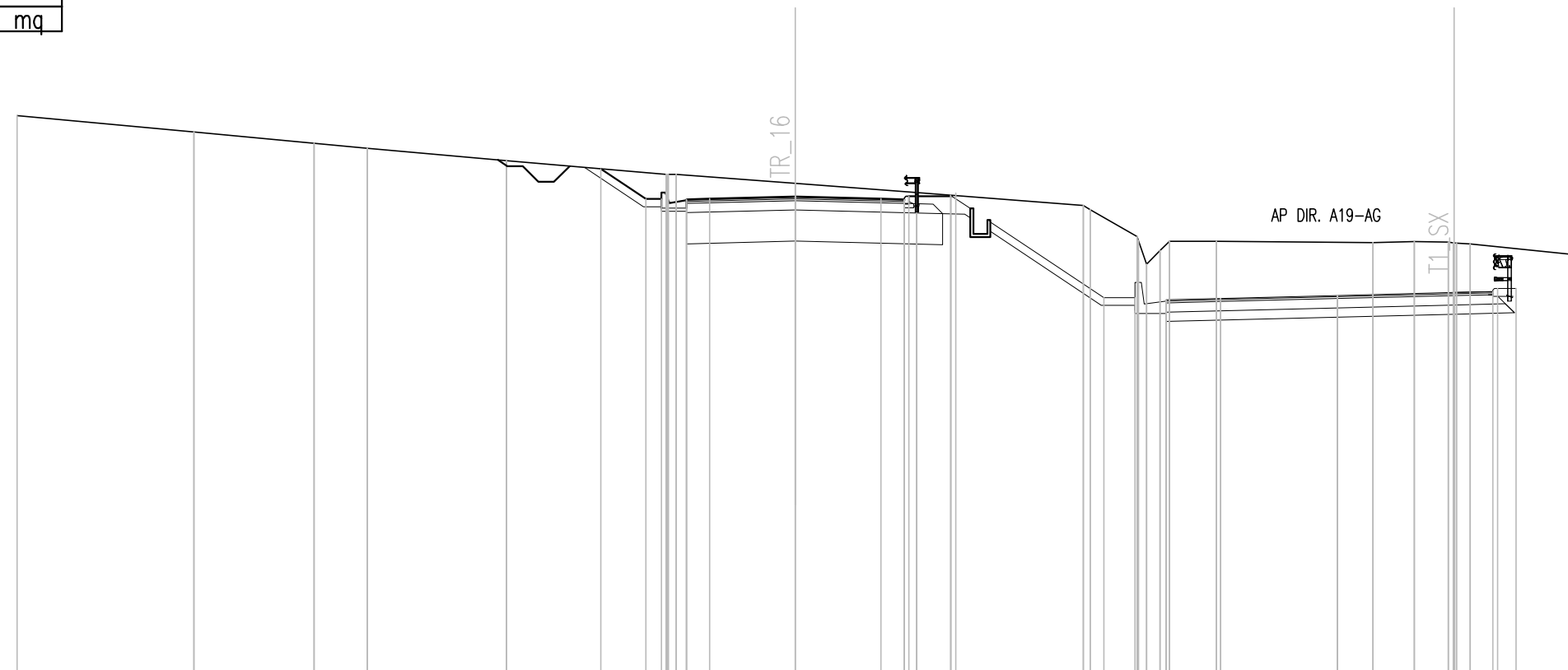
MANUFATTI	
MAGRONE	0.15 mq

SEZIONE N. : 105-AP  
 QT. PROGETTO : 455.288  
 DIST.PROG. : 0+942.264  
 DIST.PREC. : 2.264  
 DIST.SUCC. : 7.736

SEZIONE N. : 413  
 QT. PROGETTO : 452.205  
 DIST.PROG. : 8+482.197

SCALA 1:200

QT.RIF. 440.000



Q. PROG. STRATO SUP.																					
Q. PROG. STR. SUP. TER. VEG.																					
QUOTE TERRENO	457.89	457.36	457.00	456.84	456.44	456.18	456.00	455.71	455.42	455.00	454.87	454.00	453.85	453.81	453.84	453.83	453.76			453.43	
DISTANZE PARZIALI STRATO SUP.							0.75	2.75	2.75	0.75		8.41	1.75	3.75	3.75	1.25					
DISTANZE PROG STRATO SUP.							-6.25	-4.80	-4.30			-3.65	-4.98	-5.15							
DISTANZE TERRENO	-25.00	-19.32	-15.46	-13.75	-9.28		-4.15	-3.83	-0.00	3.89	9.47	10.98	11.72	12.02	13.53	18.56	19.89	20.97	21.68	24.97	







SCAVI E BONIFICHE	
STERRO	7.12 mq
BONIFICA	8.23 mq
FOSSO (SEZ. OBBL.)	0.50 mq

RILEVATI	
TERRENO VEGETALE	1.01 mq

SOVRASTRUTTURA STRADALE	
STRATO DI USURA	0.20 mq
STRATO DI BINDER	0.28 mq
STRATO DI BASE	0.42 mq
STRATO DI FONDAZIONE	2.43 mq

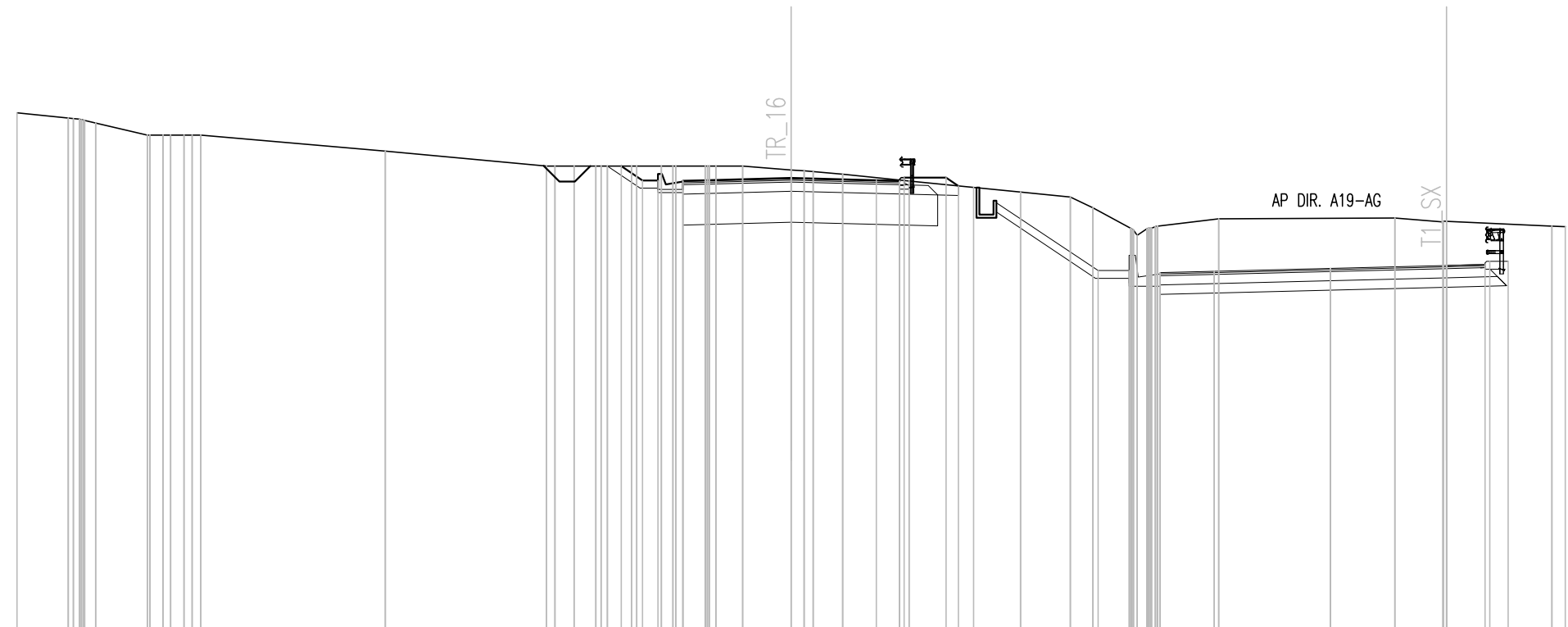
MANUFATTI	
MAGRONE	0.15 mq

SEZIONE N. : 113-AP  
 QT. PROGETTO : 457.619  
 DIST.PROG. : 1+022.264  
 DIST.PREC. : 2.264  
 DIST.SUCC. : 7.736

SEZIONE N. : 417  
 QT. PROGETTO : 454.794  
 DIST.PROG. : 8+562.197

SCALA 1:200

QT.RIF. 443.000

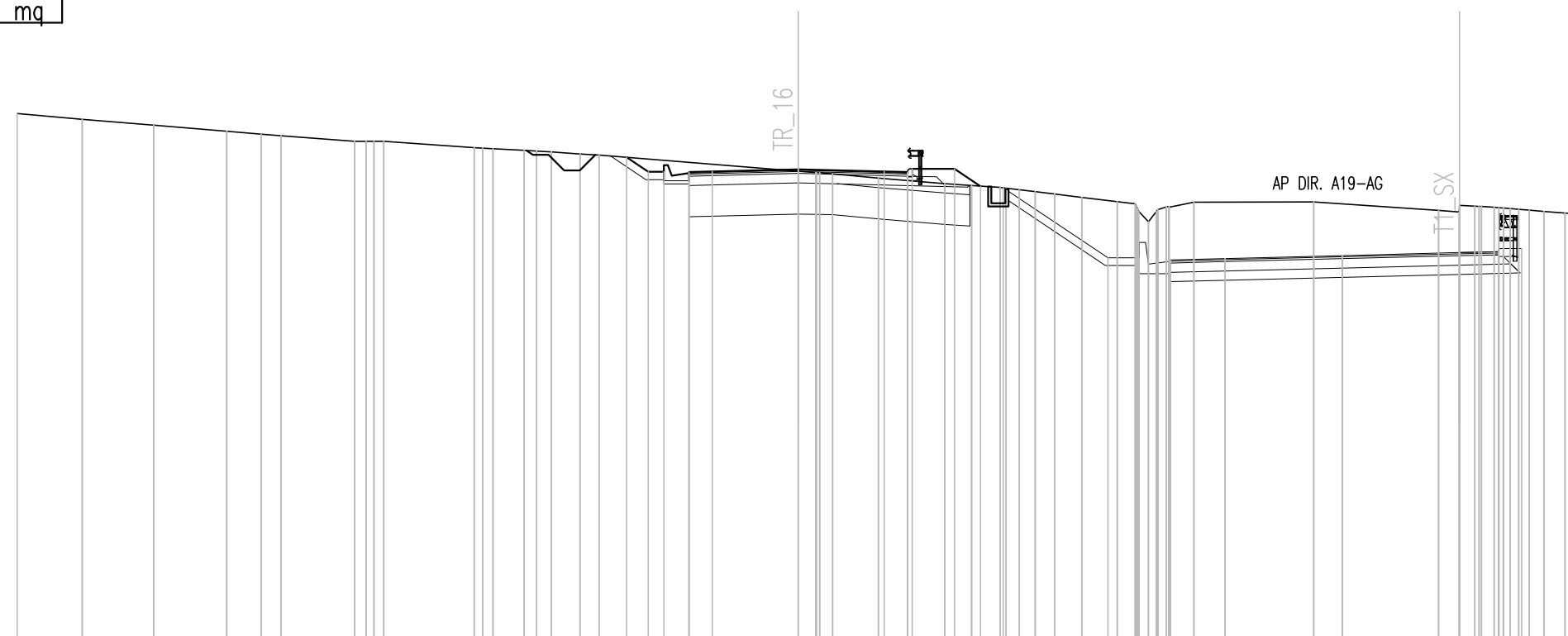


Q. PROG. STRATO SUP.									457.50	457.55	457.62	457.55	457.50		454.52	454.36	454.61	454.70	454.79	454.83																				
Q. PROG. STR. SUP. TER. VEG.									458.00	457.54	457.54		457.63	457.63	457.36	457.31		454.63	454.63		454.93	454.93																		
QUOTE TERRENO	459.73	459.55	459.49	459.39	459.00	459.00	459.00	459.00	458.48	458.00	458.00	458.00	458.00	457.88	457.82	457.74	457.74	457.52	457.52	457.16	457.16	457.00	456.65	456.65	456.00	455.98	456.07	456.30	456.33	456.20	456.22	456.07	456.05							
DISTANZE PARZIALI STRATO SUP.									0.75	2.75	2.75	0.75		8.41			1.75	3.75	3.75	1.25																				
DISTANZE PROG STRATO SUP.																																								
DISTANZE TERRENO	-25.00	-23.35	-22.87	-22.46	-20.80	-20.29	-19.61	-19.07	-13.11	-7.90	-7.01	-6.31	-5.94	-5.16	-4.99	-4.19	-3.73	-2.78	-2.43	-1.57	0.00	0.71	1.66	1.66	3.80	3.81	7.40	7.41	9.01	9.74	9.74	10.96	11.48	11.83	13.80	19.49	21.05	21.16	24.57	25.00

SCAVI E BONIFICHE	
STERRO	4.40 mq
SCOTICO	4.27 m
BONIFICA	9.00 mq
FOSSO (SEZ. OBBL.)	0.58 mq
RILEVATI	
TERRENO VEGETALE	1.01 mq
SOVRASTRUTTURA STRADALE	
STRATO DI USURA	0.20 mq
STRATO DI BINDER	0.28 mq
STRATO DI BASE	0.42 mq
STRATO DI FONDAZIONE	2.43 mq
MANUFATTI	
MAGRONE	0.15 mq

SEZIONE N. : 115-AP  
QT. PROGETTO : 458.106  
DIST.PROG. : 1+042.264  
DIST.PREC. : 2.264  
DIST.SUCC. : 7.736

SEZIONE N. : 418  
QT. PROGETTO : 455.442  
DIST.PROG. : 8+582.197



SCALA 1:200

QT.RIF. 443.000

Q. PROG. STRATO SUP.										457.99	458.04		458.11		458.04	458.02	457.99			455.17	455.21		455.25		455.35		455.44	455.47																				
Q. PROG. STR. SUP. TER. VEG.										458.49	458.03	458.03				458.12	458.12	457.56	457.52		455.28	455.28					455.57	455.57																				
QUOTE TERRENO	-459.90	459.71	459.52	459.32	459.23	459.18	459.00	459.00	458.80	458.77	458.71	458.66	458.60	458.56		458.05	458.00	457.96	457.82	457.65	457.59	457.53	457.45	457.39	457.32	457.21	457.07	457.00	456.76	456.90	457.06	457.06	456.80	456.74	456.93	456.89	456.85	456.80	456.76	456.71	456.68							
DISTANZE PARZIALI STRATO SUP.																0.75	2.75	2.75	0.75	8.41			1.75	3.75	3.75		1.25																					
DISTANZE PROG STRATO SUP.																																																
DISTANZE TERRENO	-25.00	-22.92	-20.63	-18.29	-17.20	-16.56	-14.20	-13.58	-10.37	-9.77	-8.78	-7.90	-6.98	-6.37		0.00	0.55	1.09	2.56	4.68	5.55	6.46	7.07	7.59	8.20	9.07	10.20	10.78	11.46	11.87	12.66	16.50	20.49	21.16	21.65	22.27	22.79	23.40	23.86	24.54	25.00							

SCAVI E BONIFICHE	
STERRO	6.85 mq
BONIFICA	8.23 mq
FOSSO (SEZ. OBBL.)	0.50 mq

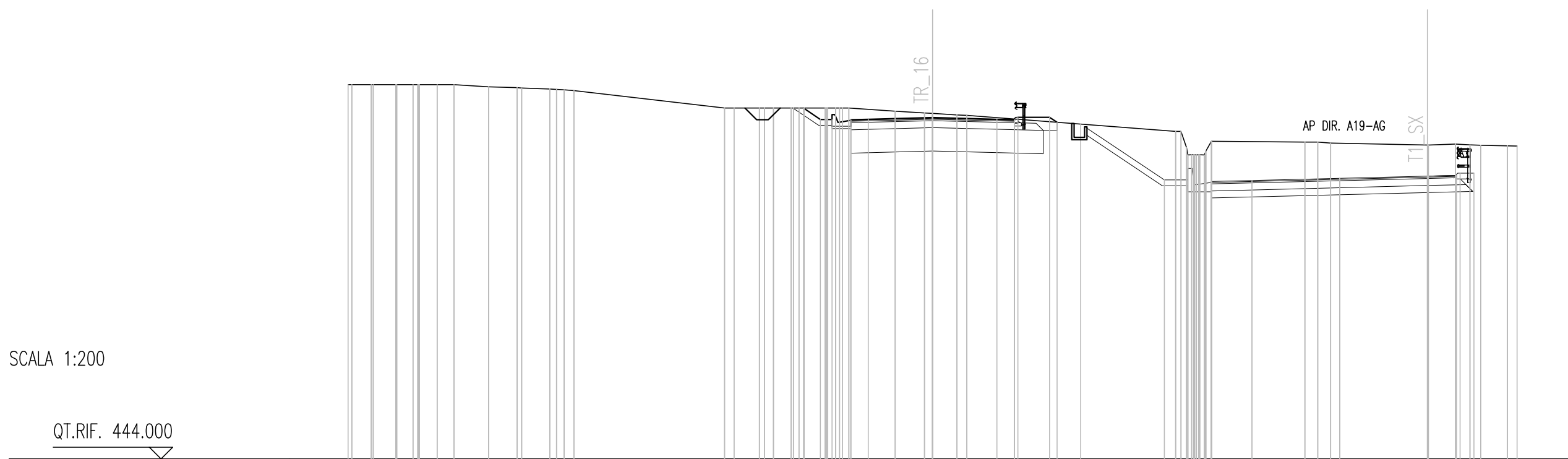
RILEVATI	
TERRENO VEGETALE	0.99 mq

SOVRASTRUTTURA STRADALE	
STRATO DI USURA	0.20 mq
STRATO DI BINDER	0.28 mq
STRATO DI BASE	0.42 mq
STRATO DI FONDAZIONE	2.43 mq

MANUFATTI	
MAGRONE	0.15 mq

SEZIONE N. : 117-AP  
 QT. PROGETTO : 458.593  
 DIST.PROG. : 1+062.264  
 DIST.PREC. : 2.264  
 DIST.SUCC. : 7.736

SEZIONE N. : 419  
 QT. PROGETTO : 456.089  
 DIST.PROG. : 8+602.197



SCALA 1:200

QT.RIF. 444.000

Q. PROG. STRATO SUP.											458.48	458.52		458.59		458.52	458.51	458.48						455.82	455.86		455.90		456.00		456.09		456.12																		
Q. PROG. STR. SUP. TER. VEG.												459.00	458.52						458.61	458.61	458.59												456.22		456.22																
QUOTE TERRENO	460.00	460.00	460.00	460.00	460.00	460.00	460.00	459.91	459.87	459.86	459.82	459.78	459.75		459.00	459.00	458.52	458.52		458.61	458.61	458.59										457.42	457.42	457.46	457.43	457.41	457.39	457.38													
DISTANZE PARZIALI STRATO SUP.																0.75	2.75	2.75	0.75		8.41					1.75	3.75	3.75		1.25																					
DISTANZE PROG STRATO SUP.																						3.65	5.00	5.32	6.33		9.91	10.91			22.56	23.15																			
DISTANZE TERRENO	-24.84	-24.01	-23.93	-22.96	-22.92	-22.02	-21.96	-21.20	-20.47	-18.99	-17.77	-17.58	-16.37	-15.76	-15.34		-8.90	-8.50	-7.41	-6.81	-6.06	-5.50	-4.60	-4.15	-3.58		-1.60	-0.35	0.00	1.04	1.46			10.39	10.86	11.37	11.92	11.92			15.92	16.48	17.02		21.16	21.20	22.36	22.99	23.44	24.58	25.00

SCAVI E BONIFICHE	
STERRO	1.54 mq
SCOTICO	9.31 m
BONIFICA	10.31 mq
FOSSO (SEZ. OBBL.)	0.54 mq

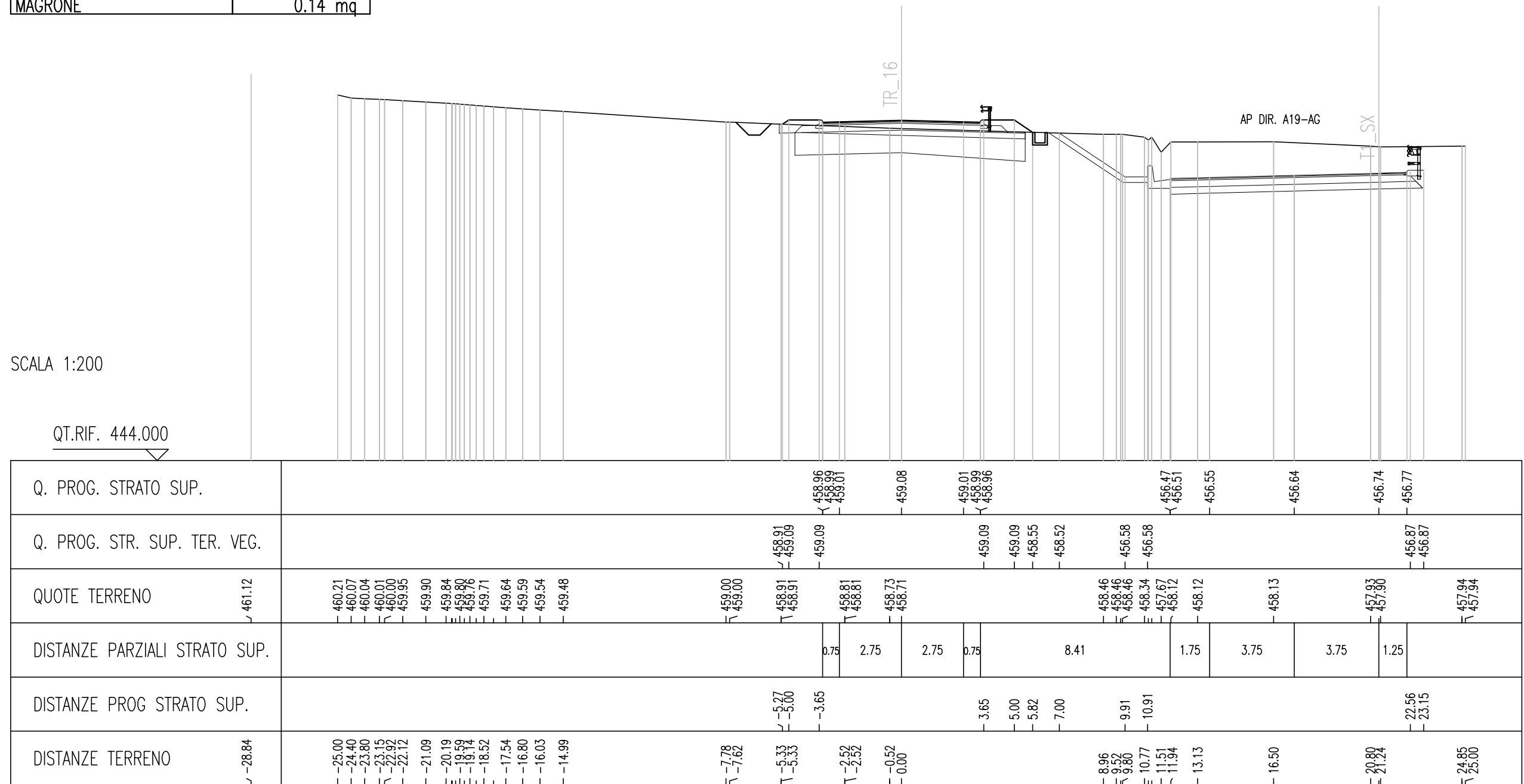
RILEVATI	
TERRENO VEGETALE	1.27 mq

SOVRASTRUTTURA STRADALE	
STRATO DI USURA	0.20 mq
STRATO DI BINDER	0.28 mq
STRATO DI BASE	0.42 mq
STRATO DI FONDAZIONE	2.76 mq

MANUFATTI	
MAGRONE	0.14 mq

SEZIONE N. : 119-AP  
 QT. PROGETTO : 459.081  
 DIST.PROG. : 1+082.264  
 DIST.PREC. : 2.264  
 DIST.SUCC. : 7.736

SEZIONE N. : 420  
 QT. PROGETTO : 456.737  
 DIST.PROG. : 8+622.197



SCALA 1:200

QT.RIF. 444.000

Q. PROG. STRATO SUP.		458.96	458.99	459.01	459.08	459.01	458.99	458.96	456.47	456.51	456.55	456.64	456.74	456.77		
Q. PROG. STR. SUP. TER. VEG.		458.91	459.09	459.09		459.09	459.09	458.55	458.52	456.58	456.58		456.87	456.87		
QUOTE TERRENO	461.12	460.21	460.07	460.04	460.01	460.00	459.95	459.90	459.84	459.80	459.76	459.71	459.64	459.59	459.54	459.48
DISTANZE PARZIALI STRATO SUP.				0.75	2.75	2.75	0.75	8.41	1.75	3.75	3.75	1.25				
DISTANZE PROG STRATO SUP.		5.27	5.00	3.65			3.65	5.00	5.82	7.00	9.91	10.91	22.56	23.15		
DISTANZE TERRENO	28.84	25.00	24.40	23.80	23.15	22.92	22.12	21.09	20.19	19.59	18.74	18.52	17.54	16.80	16.03	14.99



SCAVI E BONIFICHE	
STERRO	4.37 mq
BONIFICA	9.46 mq
FOSSO (SEZ. OBBL.)	0.57 mq

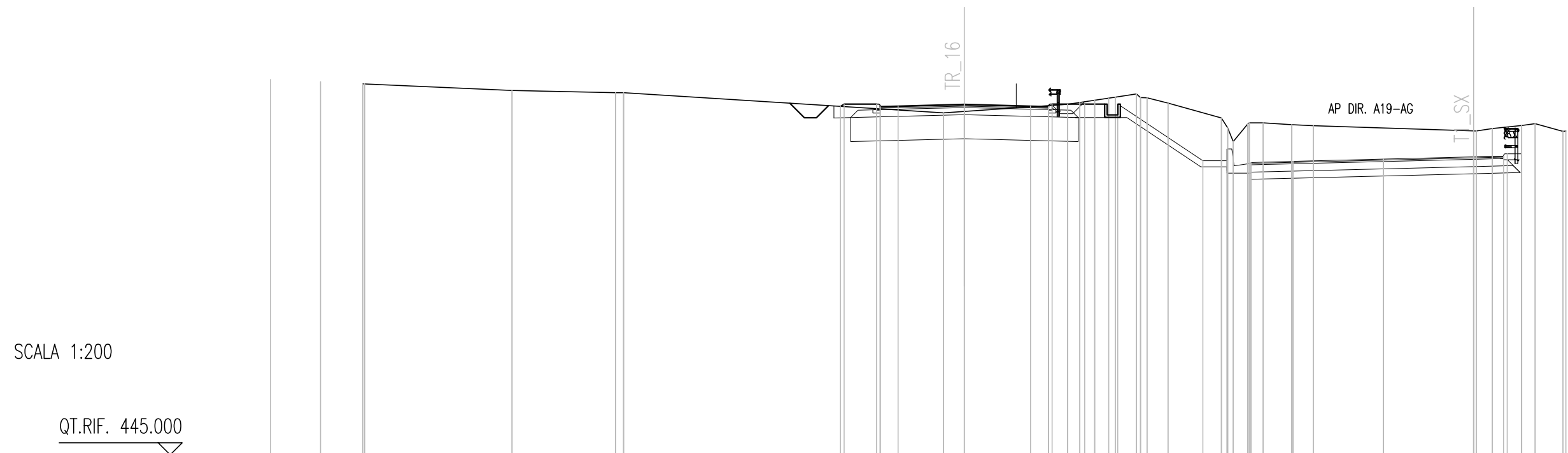
RILEVATI	
TERRENO VEGETALE	1.85 mq

SOVRASTRUTTURA STRADALE	
STRATO DI USURA	0.20 mq
STRATO DI BINDER	0.28 mq
STRATO DI BASE	0.42 mq
STRATO DI FONDAZIONE	2.77 mq

MANUFATTI	
MAGRONE	0.14 mq

SEZIONE N. : 121-AP  
 QT. PROGETTO : 459.568  
 DIST.PROG. : 1+102.264  
 DIST.PREC. : 2.264  
 DIST.SUCC. : 7.736

SEZIONE N. : 421  
 QT. PROGETTO : 457.384  
 DIST.PROG. : 8+642.197



SCALA 1:200

QT.RIF. 445.000

Q. PROG. STRATO SUP.							459.45 459.45 459.45		459.57			459.50 459.48 459.45											457.11 457.15		457.20				457.29		457.38 457.42
Q. PROG. STR. SUP. TER. VEG.							459.48 459.58		459.58			459.58		459.58		459.83 459.58			457.22				457.22		457.15		457.20				457.52 457.52
QUOTE TERRENO	460.60	460.51	460.42 460.42		460.15		460.05 460.05		459.21 459.27			459.57 459.65 459.74 459.87		460.00 459.85 459.62 459.62		459.00 458.02 458.75 458.80		458.73 458.68					458.47 458.47 458.57		458.69 458.77				458.45		
DISTANZE PARZIALI STRATO SUP.							0.75	2.75	2.75	0.75		8.41		1.75	3.75	3.75	1.25														
DISTANZE PROG STRATO SUP.							-5.15 -5.00	-3.65			-3.65	5.00	6.00 6.37	9.91 10.91		11.78 12.42							22.56 23.15								
DISTANZE TERRENO	-28.84	-26.75	-25.00 -24.92		-18.80		-14.50 -14.16		-0.87 0.00			4.29 4.80 5.42 6.27	7.15 7.59 8.46 8.46	10.68 11.17 11.78 12.42		13.61 14.50							21.16 21.27 21.94		23.16 23.72				24.88		









SCAVI E BONIFICHE	
STERRO	34.26 mq
BONIFICA	8.23 mq
FOSSO (SEZ. OBBL.)	0.56 mq

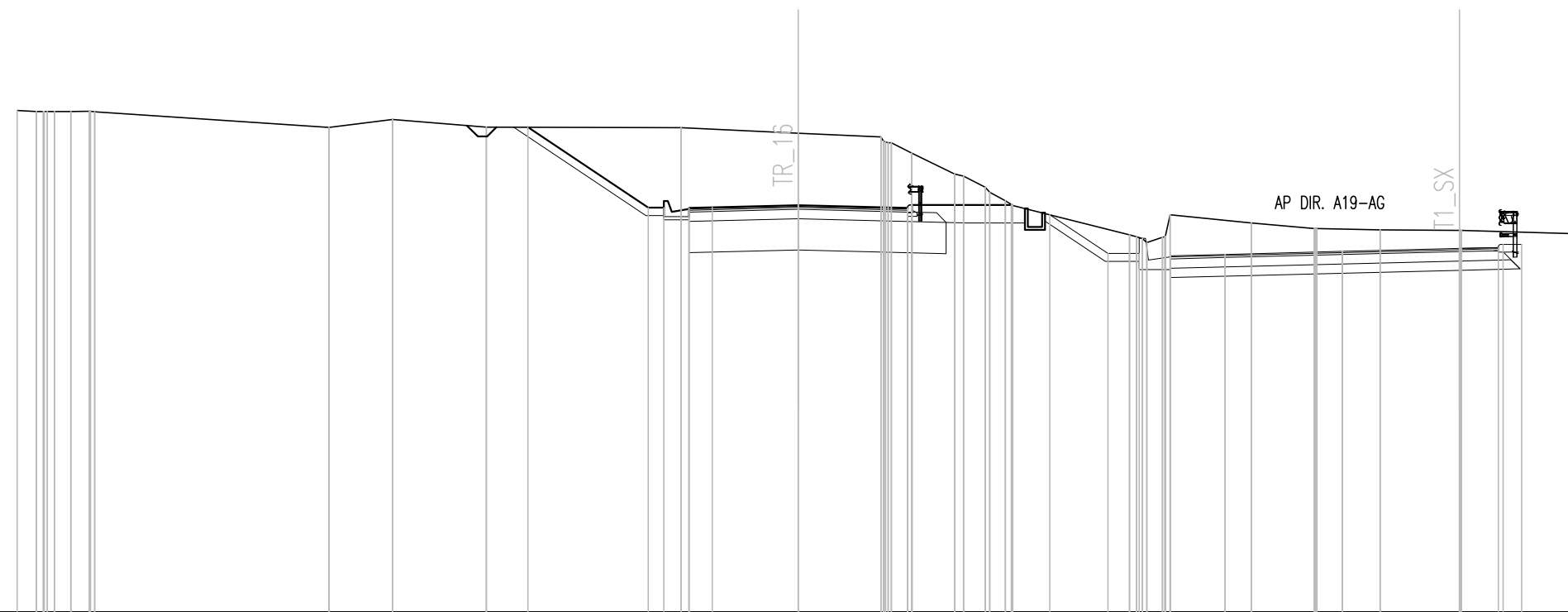
RILEVATI	
TERRENO VEGETALE	2.97 mq

SOVRASTRUTTURA STRADALE	
STRATO DI USURA	0.20 mq
STRATO DI BINDER	0.28 mq
STRATO DI BASE	0.42 mq
STRATO DI FONDAZIONE	2.43 mq

MANUFATTI	
MAGRONE	0.15 mq

SEZIONE N. : 131-AP  
 QT. PROGETTO : 462.004  
 DIST.PROG. : 1+202.264  
 DIST.PREC. : 2.264  
 DIST.SUCC. : 7.736

SEZIONE N. : 426  
 QT. PROGETTO : 460.621  
 DIST.PROG. : 8+742.197



SCALA 1:200

Q. PROG. STRATO SUP.	Q. PROG. STR. SUP. TER. VEG.	QUOTE TERRENO	DISTANZE PARZIALI STRATO SUP.	DISTANZE PROG STRATO SUP.	DISTANZE TERRENO
461.89	464.50	465.04		-8.66	-25.00
461.92	461.93	465.00	0.75	-4.80	-24.39
461.94	461.93	465.00	2.75	-4.30	-23.81
462.00	462.02	465.01	2.75	-3.75	-23.28
461.94	462.02	464.99	8.41	-0.99	-22.69
461.89	462.02	464.99	0.75		-22.52
461.92	462.02	464.50	2.75		-15.03
461.89	462.02	464.75	2.75		-12.99
461.94	462.02	464.50	8.41		-9.99
461.92	462.02	464.50	0.75		-3.75
461.89	462.02	464.31	3.65		-0.00
461.94	462.02	464.19	5.00		2.65
462.00	462.02	464.00	6.84		2.99
461.94	462.02	463.67	8.05		3.65
461.89	462.02	463.00	9.91		5.00
460.35	461.70	462.94	10.91		5.29
460.39	460.46	462.58	22.56		5.98
460.43	460.46	462.15	23.15		6.62
460.53	460.46	462.00			6.87
460.62	460.46	461.06			10.60
460.65	460.75	460.81			11.16
	460.75	460.98			11.65
	460.75	461.70			11.90
	460.75	461.44			14.50
	460.75	461.26			16.51
	460.75	461.26			16.60
	460.75	461.21			18.62
	460.75	461.20			21.16
	460.75	461.20			21.22
	460.75	461.09			25.00

SCAVI E BONIFICHE	
STERRO	27.97 mq
BONIFICA	8.23 mq
FOSSO (SEZ. OBBL.)	0.56 mq

RILEVATI	
TERRENO VEGETALE	3.20 mq

SOVRASTRUTTURA STRADALE	
STRATO DI USURA	0.20 mq
STRATO DI BINDER	0.28 mq
STRATO DI BASE	0.42 mq
STRATO DI FONDAZIONE	2.43 mq

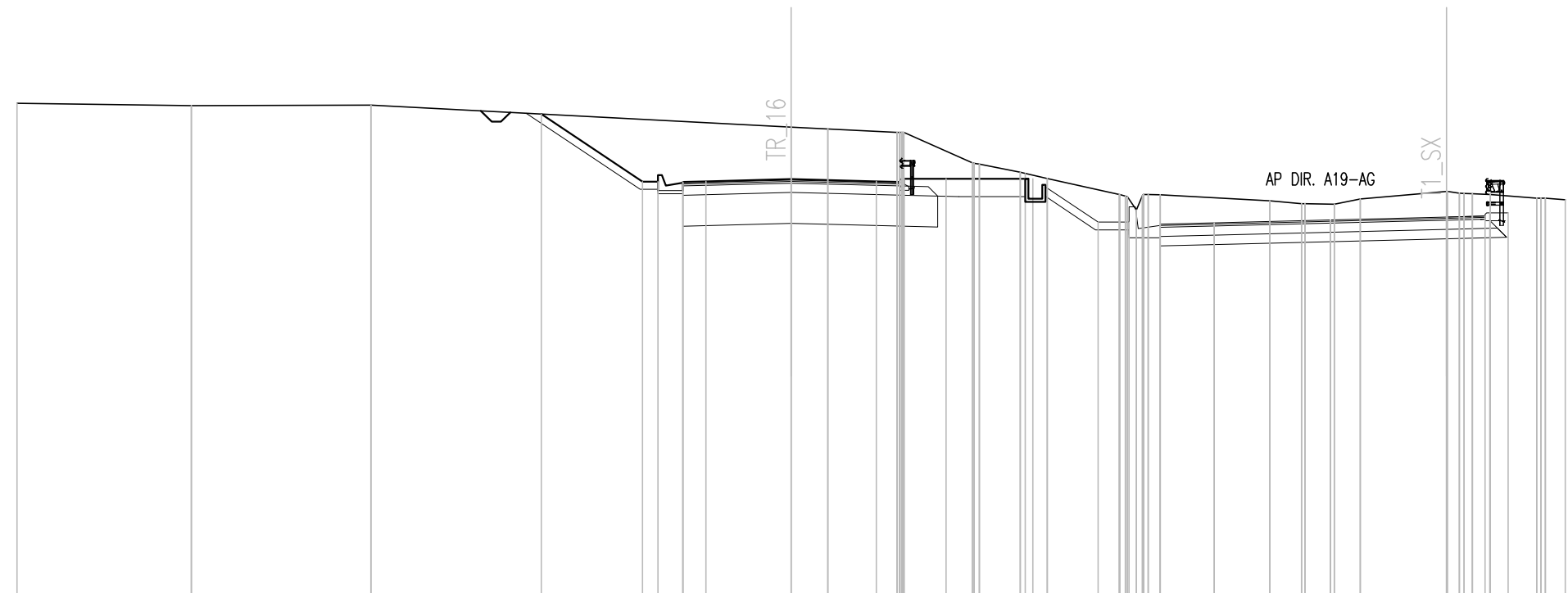
MANUFATTI	
MAGRONE	0.15 mq

SEZIONE N. : 133-AP  
 QT. PROGETTO : 462.492  
 DIST.PROG. : 1+222.264  
 DIST.PREC. : 2.264  
 DIST.SUCC. : 7.736

SEZIONE N. : 427  
 QT. PROGETTO : 461.269  
 DIST.PROG. : 8+762.197

SCALA 1:200

QT.RIF. 449.000



Q. PROG. STRATO SUP.						462.37	462.40	462.42	462.49	462.42	462.40	462.37		461.00	461.04	461.08	461.17	461.27	461.30												
Q. PROG. STR. SUP. TER. VEG.				464.60		462.41	462.41			462.50	462.50			462.68	462.50				461.40	461.40											
QUOTE TERRENO	464.94	464.87	464.89						464.18	464.11	464.11	464.00	464.00	463.02	462.98	462.71	462.51	462.00	461.49	461.99	461.79	461.70	461.70	461.68	461.85	462.10	462.03	462.00	461.88	461.87	461.83
DISTANZE PARZIALI STRATO SUP.						0.75	2.75			0.75		8.41		1.75	3.75	3.75		1.25													
DISTANZE PROG STRATO SUP.				8.07		4.80	4.30			3.65	5.00			7.56	7.80		9.91	10.91								22.56	23.15				
DISTANZE TERRENO	25.00	19.37	13.58						0.00	1.18	1.19	3.42	3.64	5.84	6.07	7.40	8.27	10.60	11.15	11.92	15.46	16.48	16.59	17.54	18.38	21.16	21.73	22.58	24.07	24.35	25.00

SCAVI E BONIFICHE	
STERRO	19.68 mq
BONIFICA	8.23 mq
FOSSO (SEZ. OBBL.)	0.50 mq

RILEVATI	
TERRENO VEGETALE	2.60 mq

SOVRASTRUTTURA STRADALE	
STRATO DI USURA	0.20 mq
STRATO DI BINDER	0.28 mq
STRATO DI BASE	0.42 mq
STRATO DI FONDAZIONE	2.43 mq

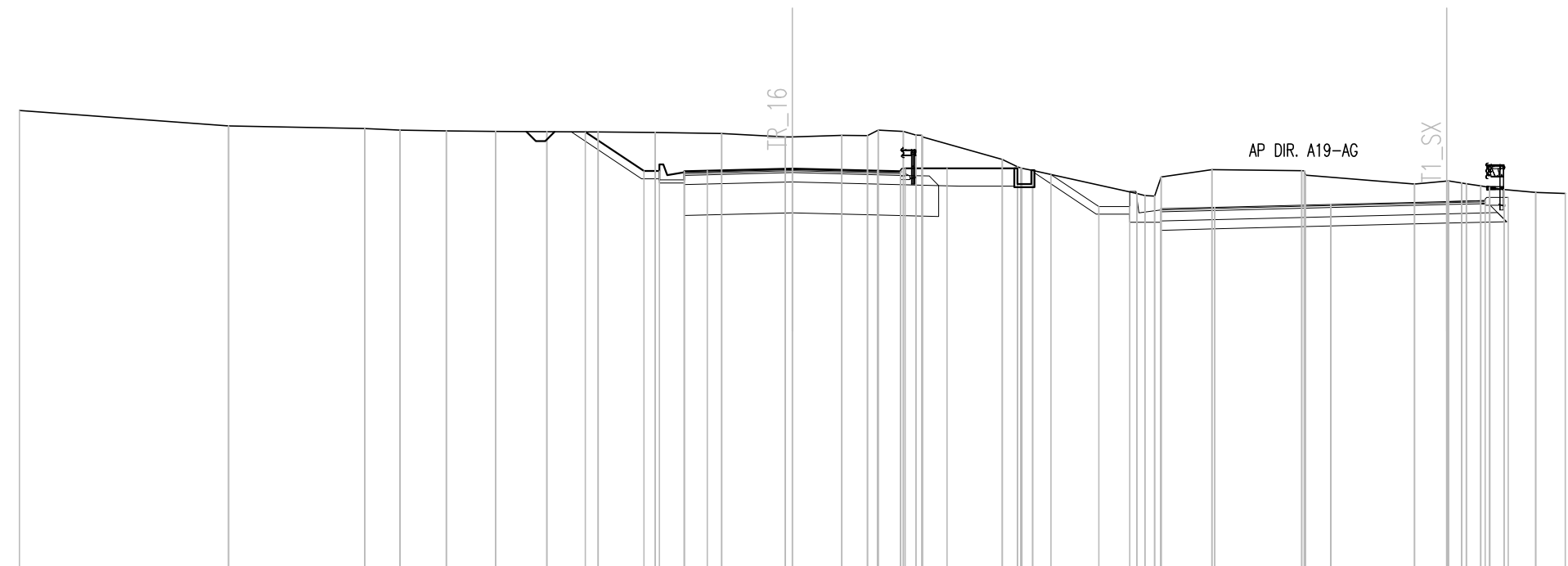
MANUFATTI	
MAGRONE	0.15 mq

SEZIONE N. : 135-AP  
 QT. PROGETTO : 462.979  
 DIST.PROG. : 1+242.264  
 DIST.PREC. : 2.264  
 DIST.SUCC. : 7.736

SEZIONE N. : 428  
 QT. PROGETTO : 461.916  
 DIST.PROG. : 8+782.197

SCALA 1:200

QT.RIF. 450.000



Q. PROG. STRATO SUP.										462.86	462.89	462.91	462.86		461.64	461.68	461.73	461.82	461.92	461.95														
Q. PROG. STR. SUP. TER. VEG.										464.17	462.90	462.90	462.99	462.99	461.75	461.75				462.05	462.05													
QUOTE TERRENO	464.86	464.36	464.27	464.22	464.20	464.18	464.17	464.17	464.15	464.11	464.00	464.01	464.06	464.05	464.22	464.18	464.05	464.00	463.28	463.04	462.92	462.94	462.91	462.77	462.48	462.57	462.51	462.42	462.30	462.21	462.17			
DISTANZE PARZIALI STRATO SUP.										0.75	2.75	2.75	0.75	8.41	1.75	3.75	3.75	1.25																
DISTANZE PROG STRATO SUP.										-6.70	-4.80	-4.30																						
DISTANZE TERRENO	-25.00	-18.24	-13.83	-12.69	-11.20	-9.61	-7.95	-6.29	-4.44	-2.29	-0.23	0.00	1.59	2.43	2.78	3.59	4.19	4.21	6.79	7.28	7.77	11.14	11.71	11.93	13.56	16.47	16.59	20.12	21.16	21.66	22.26	23.02	24.04	25.00





SCAVI E BONIFICHE	
STERRO	4.72 mq
BONIFICA	8.23 mq
FOSSO (SEZ. OBBL.)	0.55 mq

RILEVATI	
TERRENO VEGETALE	0.89 mq

SOVRASTRUTTURA STRADALE	
STRATO DI USURA	0.20 mq
STRATO DI BINDER	0.28 mq
STRATO DI BASE	0.42 mq
STRATO DI FONDAZIONE	2.43 mq

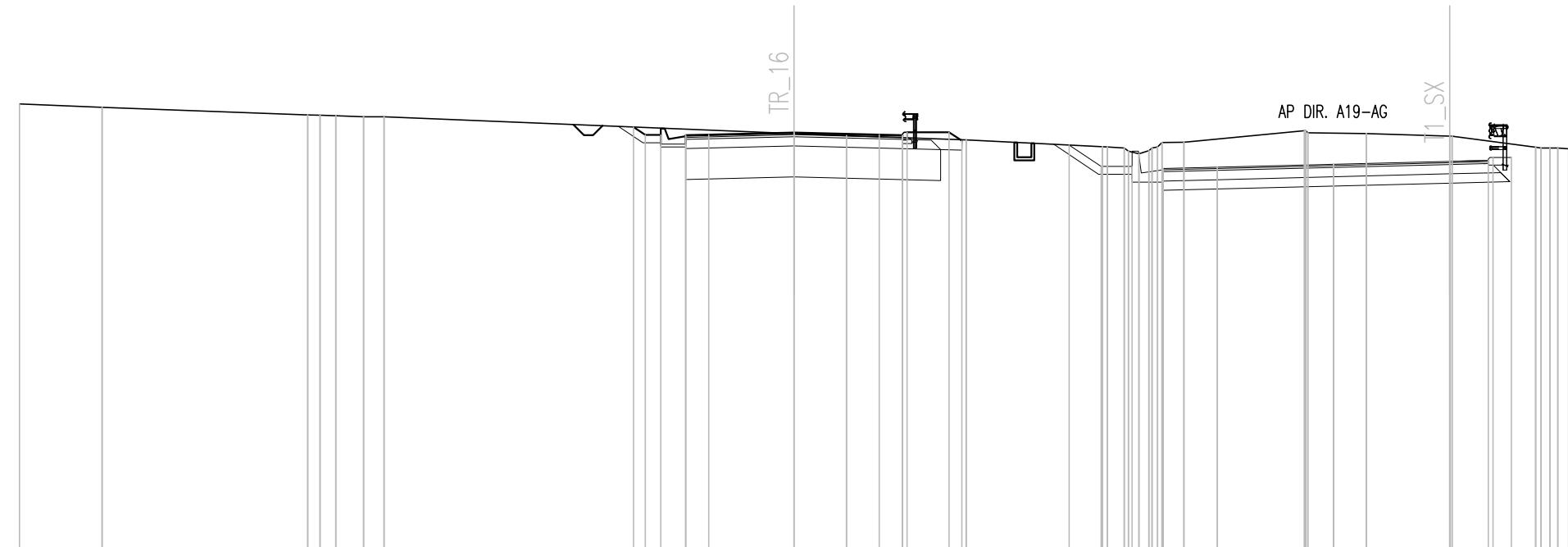
MANUFATTI	
MAGRONE	0.15 mq

SEZIONE N. : 137-AP-2  
 QT. PROGETTO : 463.495  
 DIST.PROG. : 1+262.267  
 DIST.PREC. : 0.731  
 DIST.SUCC. : 7.733

SEZIONE N. : 430  
 QT. PROGETTO : 462.563  
 DIST.PROG. : 8+802.198

SCALA 1:200

QT.RIF. 450.000



Q. PROG. STRATO SUP.						463.38	463.41	463.43	463.38	462.29	462.35	462.38	462.47	462.56	462.59												
Q. PROG. STR. SUP. TER. VEG.						463.67	463.42	463.42	463.51	463.51	463.23	463.09	462.40	462.40	462.69	462.69											
QUOTE TERRENO	-464.42	464.31	464.31	464.06	464.04	464.00	464.00	463.47	463.40	463.40	463.25	463.25	463.04	463.00	462.81	463.03	463.17	463.18	463.56	463.48	463.46	463.38	463.38	463.02	463.00	462.97	
DISTANZE PARZIALI STRATO SUP.								0.75	2.75	2.75	0.75	8.41		1.75	3.75	3.75	1.25										
DISTANZE PROG STRATO SUP.								-5.19	-4.80	-4.30			3.65	5.00	5.42	8.88	9.91	10.91							22.56	23.15	
DISTANZE TERRENO	-25.00	-22.34	-22.33	-15.70	-14.79	-13.89	-13.24	0.00	1.69	1.69	5.55	5.56	9.95	10.65	11.13	11.73	11.87	12.56	16.47	16.58	18.47	21.16	21.24	23.93	24.39	25.00	

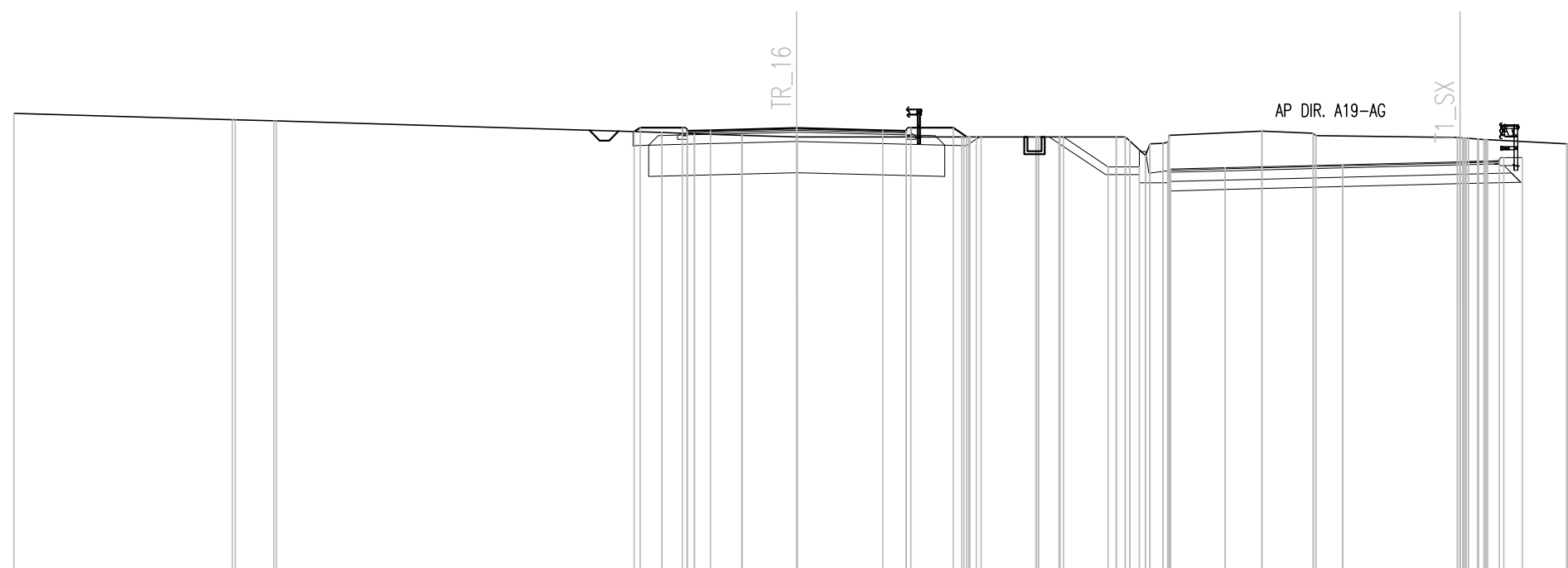
SCAVI E BONIFICHE	
STERRO	2.72 mq
BONIFICA	9.46 mq
FOSSO (SEZ. OBBL.)	0.53 mq
RILEVATI	
TERRENO VEGETALE	1.22 mq
SOVRASTRUTTURA STRADALE	
STRATO DI USURA	0.20 mq
STRATO DI BINDER	0.28 mq
STRATO DI BASE	0.42 mq
STRATO DI FONDAZIONE	2.76 mq
MANUFATTI	
MAGRONE	0.14 mq

SEZIONE N. : 139-AP  
 QT. PROGETTO : 464.288  
 DIST.PROG. : 1+282.306  
 DIST.PREC. : 2.306  
 DIST.SUCC. : 7.694

SEZIONE N. : 431  
 QT. PROGETTO : 463.211  
 DIST.PROG. : 8+822.211

SCALA 1:200

QT.RIF. 450.000



Q. PROG. STRATO SUP.				464.17	464.30	464.30	464.29	464.22	464.20	464.17		462.94	462.98	463.02	463.12	463.21	463.24													
Q. PROG. STR. SUP. TER. VEG.				464.17	464.30	464.30		464.30	464.30	464.02		464.00	463.05	463.05			463.34	463.34												
QUOTE TERRENO	464.76	464.55	464.55	464.15	464.11	464.10	464.06	464.06	464.00	464.00	464.00	464.00	464.00	463.41	463.80	464.06	464.19	464.13	463.98	463.94	463.91	463.78	463.75							
DISTANZE PARZIALI STRATO SUP.					0.75	2.75	2.75	0.75		8.44		1.74	3.75	3.75		1.25														
DISTANZE PROG STRATO SUP.				-5.19	-5.00	-3.65			-3.65	-5.00	-5.43		-8.52	-9.94	-10.94		-22.59	-23.18												
DISTANZE TERRENO	-25.00	-18.03	-17.94	-4.31	-4.30	-3.26	-1.75	-1.74	0.00	0.02		5.27	5.74	5.89	7.64	7.75	8.42	10.21	11.14	11.70	11.89	14.86	14.86	16.50	16.58	21.10	21.75	22.07	24.59	25.00

SCAVI E BONIFICHE	
STERRO	0.03 mq
SCOTICO	11.28 m
BONIFICA	11.27 mq
FOSSO (SEZ. OBBL.)	0.52 mq

RILEVATI	
RILEVATO	0.92 mq
TERRENO VEGETALE	1.43 mq

SOVRASTRUTTURA STRADALE	
STRATO DI USURA	0.20 mq
STRATO DI BINDER	0.28 mq
STRATO DI BASE	0.42 mq
STRATO DI FONDAZIONE	2.76 mq

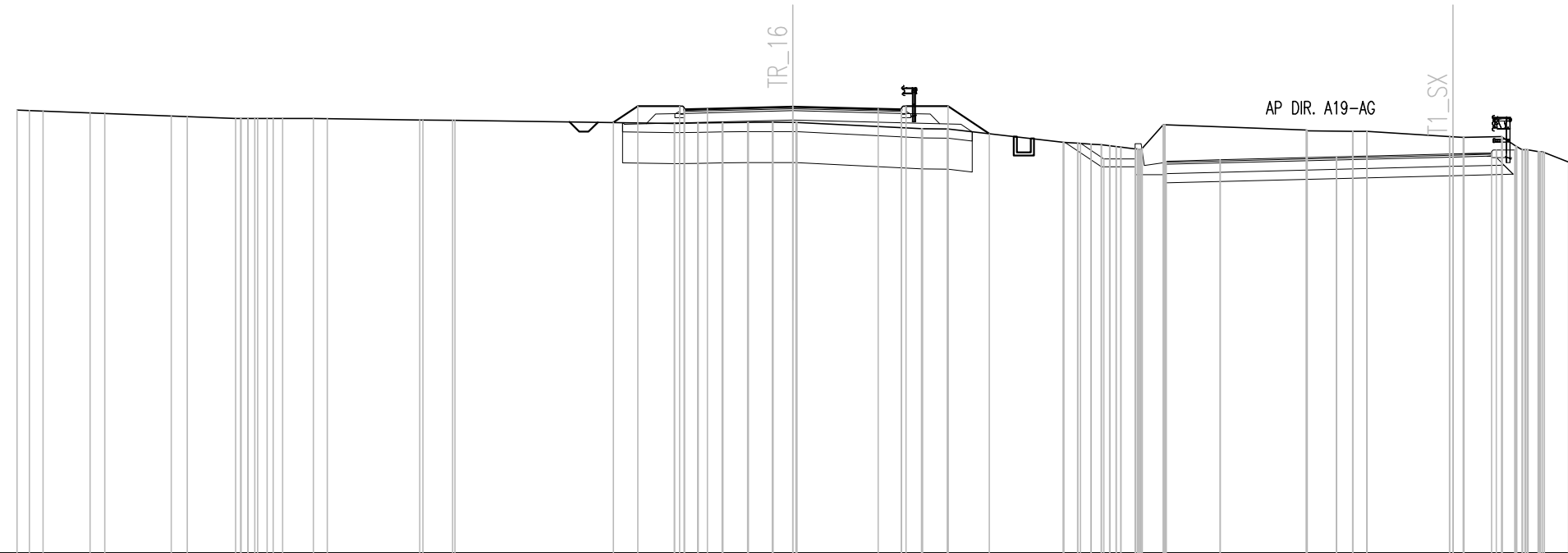
MANUFATTI	
MAGRONE	0.14 mq

SEZIONE N. : 141-AP  
 QT. PROGETTO : 465.386  
 DIST.PROG. : 1+302.347  
 DIST.PREC. : 2.347  
 DIST.SUCC. : 7.653

SEZIONE N. : 432  
 QT. PROGETTO : 463.859  
 DIST.PROG. : 8+842.224

SCALA 1:200

QT.RIF. 451.000



Q. PROG. STRATO SUP.																																																	
Q. PROG. STR. SUP. TER. VEG.																																																	
QUOTE TERRENO	465.27	465.24	465.19	465.16	465.09	465.06	465.00	465.00	464.96	464.95	464.94	464.85	464.85	464.86	464.87	464.88	464.88	464.88	464.68	464.67	464.51	464.24	464.21	464.18	464.13	464.02	464.04	464.80	464.80	463.67	463.77	463.86	463.89	463.99	463.99	463.99													
DISTANZE PARZIALI STRATO SUP.												0.75	2.75	2.75	0.75		8.52		1.74	3.75			3.75									1.25																	
DISTANZE PROG STRATO SUP.																																																	
DISTANZE TERRENO	-25.00	-24.16	-22.65	-22.17	-20.03	-19.52	-17.96	-17.34	-16.75	-16.45	-15.45	-15.00	-12.02	-11.93	-10.96	-10.89	-3.82	-3.81	-3.70	-2.28	-1.43	-0.67	0.00	0.15	4.15	4.18	5.00			8.71	9.17	9.62	10.21	11.04	11.26	11.99	11.99	16.55	16.57	18.04	18.30	18.50	21.16	21.63	22.84	23.30	24.01	24.22	25.00

SCAVI E BONIFICHE	
STERRO	3.39 mq
BONIFICA	9.46 mq
FOSSO (SEZ. OBBL.)	0.53 mq

RILEVATI	
TERRENO VEGETALE	1.18 mq

SOVRASTRUTTURA STRADALE	
STRATO DI USURA	0.20 mq
STRATO DI BINDER	0.28 mq
STRATO DI BASE	0.42 mq
STRATO DI FONDAZIONE	2.76 mq

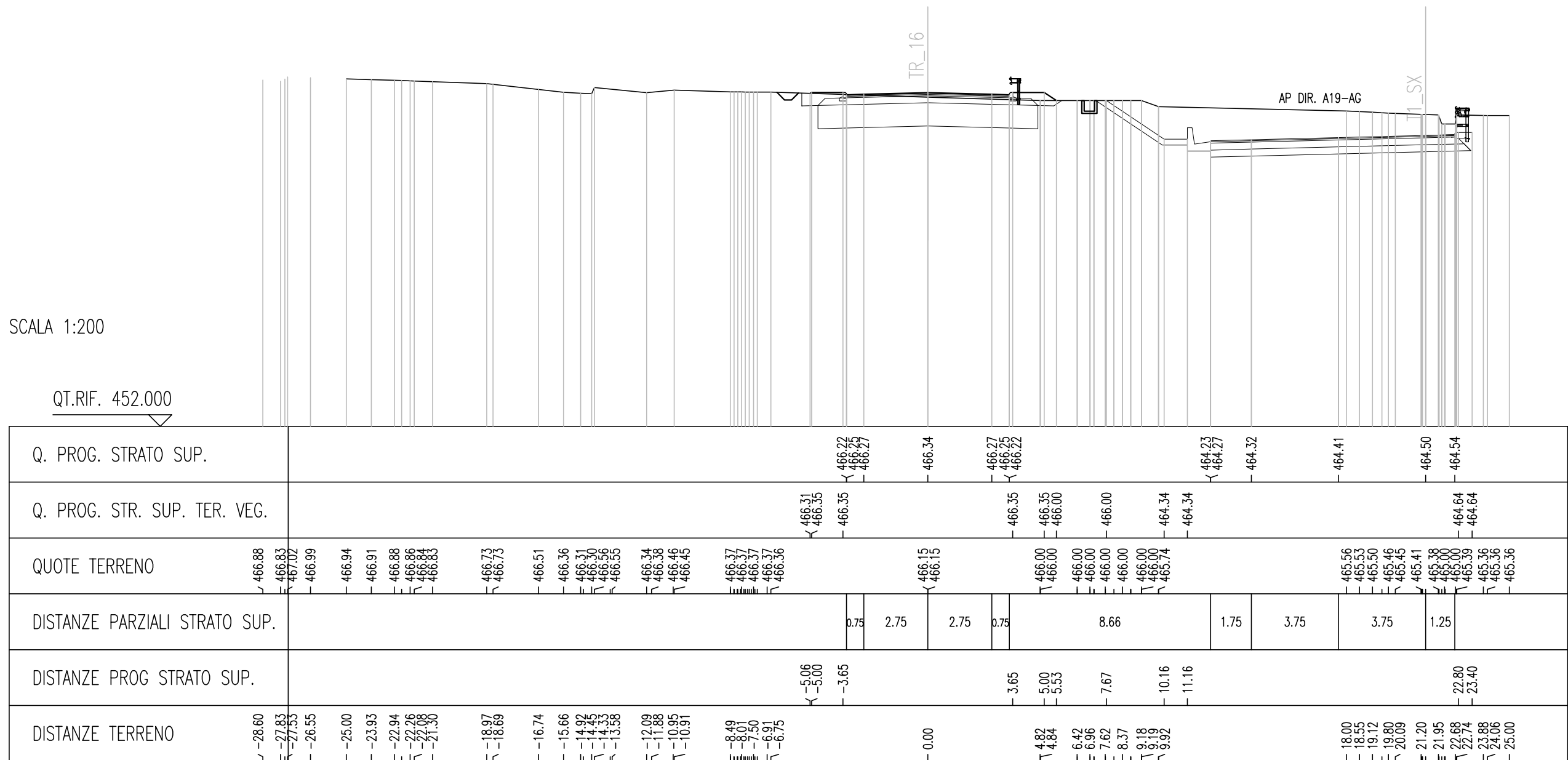
MANUFATTI	
MAGRONE	0.14 mq

SEZIONE N. : 143-AP  
 QT. PROGETTO : 466.341  
 DIST.PROG. : 1+322.388  
 DIST.PREC. : 2.388  
 DIST.SUCC. : 7.612

SEZIONE N. : 433  
 QT. PROGETTO : 464.505  
 DIST.PROG. : 8+862.237

SCALA 1:200

QT.RIF. 452.000



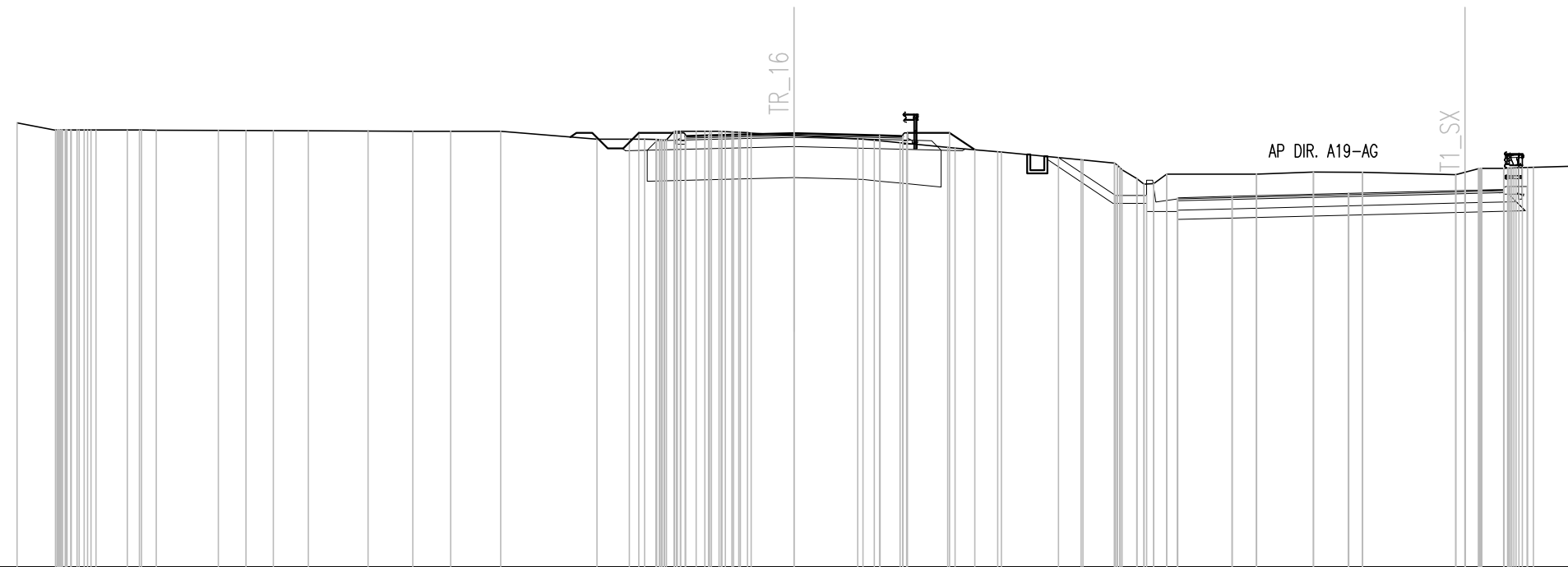
SCAVI E BONIFICHE	
STERRO	3.90 mq
BONIFICA	9.46 mq
FOSSO (SEZ. OBBL.)	0.54 mq
RILEVATI	
TERRENO VEGETALE	1.28 mq
SOVRASTRUTTURA STRADALE	
STRATO DI USURA	0.20 mq
STRATO DI BINDER	0.28 mq
STRATO DI BASE	0.42 mq
STRATO DI FONDAZIONE	2.76 mq
MANUFATTI	
MAGRONE	0.14 mq

SEZIONE N. : 145-AP  
 QT. PROGETTO : 466.959  
 DIST.PROG. : 1+342.430  
 DIST.PREC. : 2.430  
 DIST.SUCC. : 7.570

SEZIONE N. : 434  
 QT. PROGETTO : 465.114  
 DIST.PROG. : 8+882.250

SCALA 1:200

QT.RIF. 453.000



Q. PROG. STRATO SUP.										466.84	466.89	466.96	466.89	466.84				464.84	464.88	464.93	465.02	465.11	465.14													
Q. PROG. STR. SUP. TER. VEG.										466.77	466.97	466.97	466.97	466.43				466.18	464.95	464.95	465.02	465.11	465.14	465.24	465.24											
QUOTE TERRENO	468.01 467.87	467.29	467.06 467.07	467.06 467.06	467.06 467.06	467.05	467.05	467.04	467.04	467.03	467.03	467.02	466.80	466.78 466.74	466.74 467.02	467.02 467.02	466.99 466.96	466.89 466.90	466.78 466.71	466.63 466.50	466.48 466.37	466.35 466.11	466.10 466.00	465.50 465.34	465.64 465.64	465.71 465.71	465.70 465.70	465.62 465.70	465.89 465.87	465.84 465.83	465.82 465.86	465.90 465.90				
DISTANZE PARZIALI STRATO SUP.																0.75	2.75																			
DISTANZE PROG STRATO SUP.																																				
DISTANZE TERRENO	-28.41 -27.88	-25.00	-23.77 -23.28	-22.73 -22.46	-21.46 -20.52	-18.53	-17.64	-16.76	-15.63	-13.71	-12.27	-11.05	-9.44	-8.04	-6.35	-5.19 -4.57	-3.66 -3.06	-2.06 -2.41	-1.73 -1.38	0.00	2.05 2.58	2.77 3.62	4.94 5.18	5.82	6.55 6.67	8.51	9.23 9.29	10.31 11.03	11.57 11.99	14.87 14.86	16.71	18.28 18.29	21.29 22.03	22.37 22.37	23.79 23.79	25.00 25.14



SCAVI E BONIFICHE	
STERRO	5.77 mq
BONIFICA	8.23 mq
FOSSO (SEZ. OBBL.)	0.53 mq

RILEVATI	
TERRENO VEGETALE	0.98 mq

SOVRASTRUTTURA STRADALE	
STRATO DI USURA	0.20 mq
STRATO DI BINDER	0.28 mq
STRATO DI BASE	0.42 mq
STRATO DI FONDAZIONE	2.43 mq

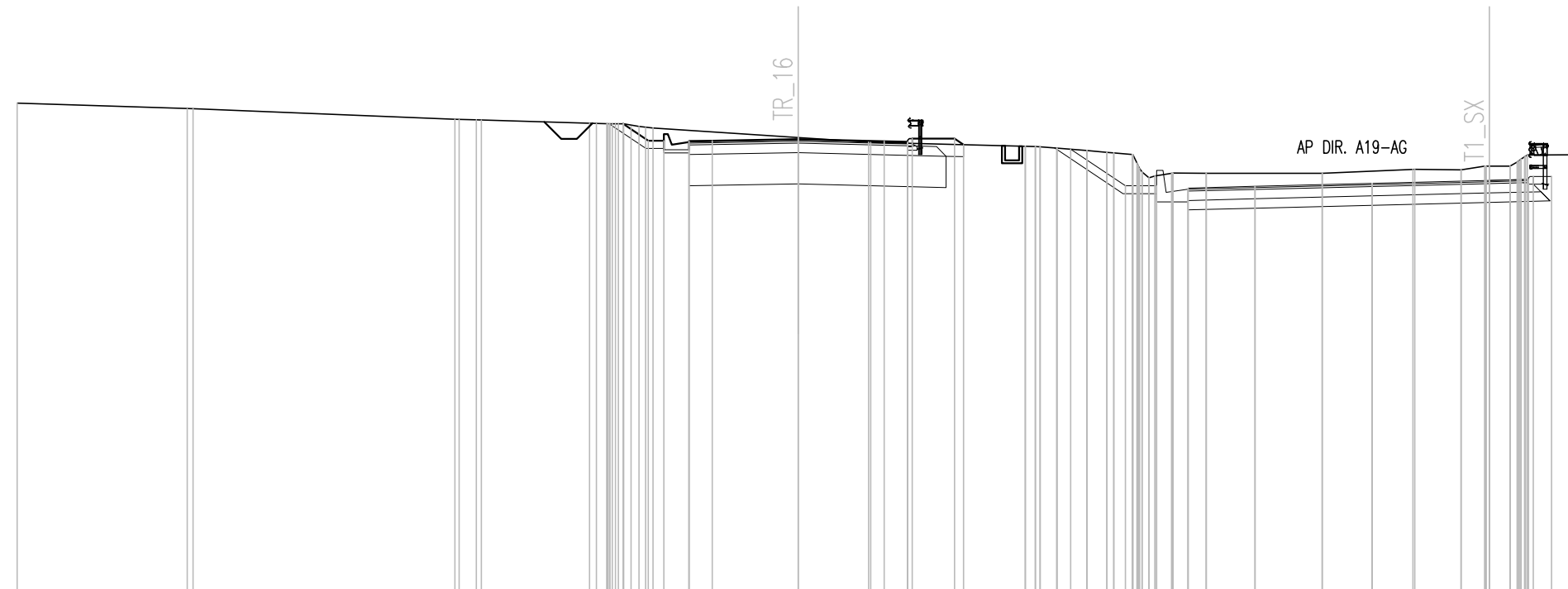
MANUFATTI	
MAGRONE	0.15 mq

SEZIONE N. : 149-AP  
 QT. PROGETTO : 467.514  
 DIST.PROG. : 1+382.514  
 DIST.PREC. : 2.514  
 DIST.SUCC. : 7.486

SEZIONE N. : 436  
 QT. PROGETTO : 466.190  
 DIST.PROG. : 8+922.277

SCALA 1:200

QT.RIF. 453.000



Q. PROG. STRATO SUP.																467.42	467.47	467.51	467.45	467.43	467.40				465.91	465.95	466.00			466.10			466.19	466.22		
Q. PROG. STR. SUP. TER. VEG.																468.00	467.46	467.46	467.53	467.53	467.33				466.02	466.02			466.10			466.32	466.32			
QUOTE TERRENO	-468.66	468.49	468.49	468.15	468.13	468.12	468.02	468.00	468.00	467.92	467.87	467.56	467.56	467.41	467.41	467.28	467.26	467.23	467.22	467.15	467.09	467.02	466.28	466.42	466.42	466.42	466.42	466.42	466.42	466.42						
DISTANZE PARZIALI STRATO SUP.											0.75	2.75	2.75	0.75				8.97			2.15	3.75			3.75	1.25										
DISTANZE PROG STRATO SUP.																-5.61	-4.80	-4.30				-3.65	-5.00	-5.29			-8.72	-10.47	-11.47			-23.52	-24.11			
DISTANZE TERRENO	-25.00	-19.56	-19.37	-10.99	-10.30	-10.14	-6.69	-6.13	-5.59	-5.10	-4.65	-0.00	2.25	2.32	7.26	7.74	8.27	8.28	9.24	9.87	10.69	11.23	11.95	11.99	13.05	13.06	-16.77	19.67	19.75	21.22	21.72	22.12	22.78	23.25	23.33	-25.00



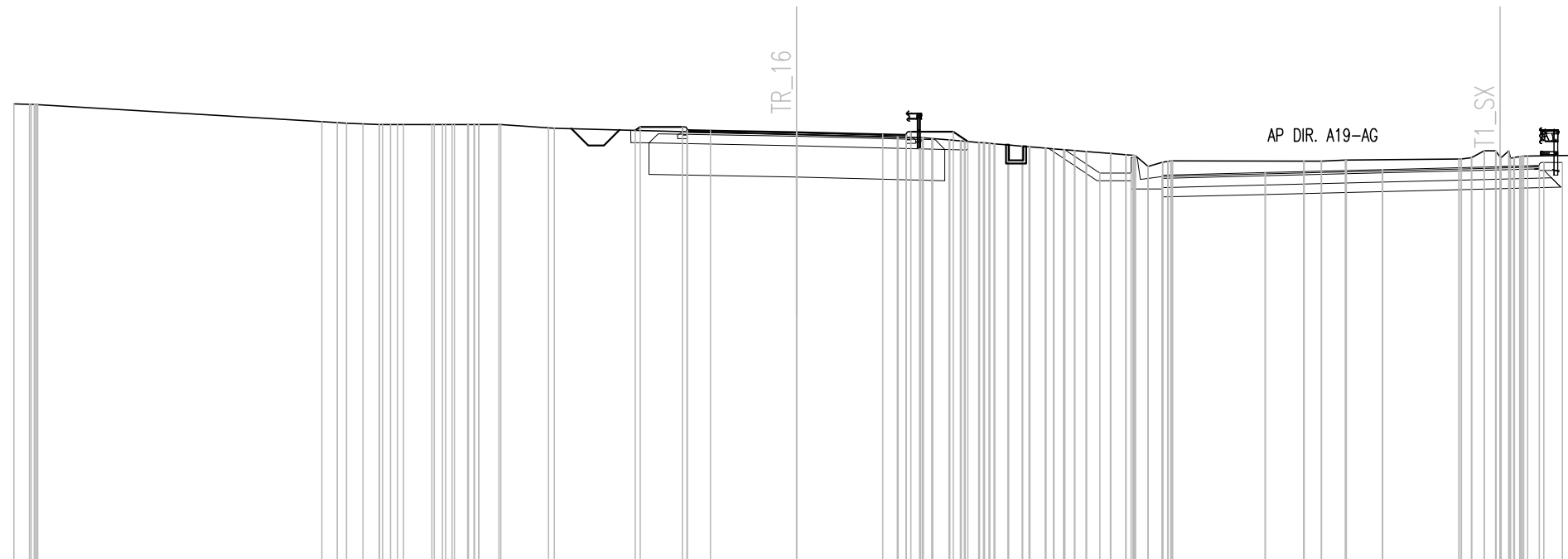
SCAVI E BONIFICHE	
STERRO	3.93 mq
BONIFICA	9.45 mq
FOSSO (SEZ. OBBL.)	0.53 mq
RILEVATI	
TERRENO VEGETALE	1.15 mq
SOVRASTRUTTURA STRADALE	
STRATO DI USURA	0.20 mq
STRATO DI BINDER	0.28 mq
STRATO DI BASE	0.42 mq
STRATO DI FONDAZIONE	2.75 mq
MANUFATTI	
MAGRONE	0.14 mq

SEZIONE N. : 151-AP  
 QT. PROGETTO : 467.759  
 DIST.PROG. : 1+402.557  
 DIST.PREC. : 2.557  
 DIST.SUCC. : 3.682

SEZIONE N. : 437  
 QT. PROGETTO : 466.658  
 DIST.PROG. : 8+942.290

SCALA 1:200

QT.RIF. 454.000



Q. PROG. STRATO SUP.						467.79	467.81		467.76		467.69	467.67	467.64		466.35		466.47		466.56		466.66	466.69					
Q. PROG. STR. SUP. TER. VEG.						467.82	467.92		467.76		467.77	467.77	467.46		466.46		466.46		466.79		466.79	466.79					
QUOTE TERRENO	488.66 488.64	488.10 488.07	488.02 488.02	488.00 488.00	488.00 488.00	488.00 488.00	488.00 488.00	488.00 488.00	467.90 467.89	467.69 467.69	467.60 467.60	467.56 467.52	467.43 467.43	467.33 467.33	467.25 467.20	467.14 467.14	466.46 467.04	466.80 466.85	466.84 466.84	466.84 466.83	466.91 467.16	466.98 466.98	466.95 467.00	467.02			
DISTANZE PARZIALI STRATO SUP.						0.75	2.75		2.75		0.75		8.18		3.29		3.75		3.75		1.25						
DISTANZE PROG STRATO SUP.						-5.15	-5.00		-3.65		3.65	5.00	5.46		8.57	9.68	10.68					23.87	24.46				
DISTANZE TERRENO	-24.51 -24.24	-15.17 -14.68	-13.86 -13.34	-12.76 -12.56	-11.65 -11.00	-10.51 -10.16	-9.51 -9.45	-7.93 -7.74	0.00	3.21	3.24	4.87	5.89	6.31	7.94	8.53	9.24	10.51	11.82	11.89	12.01	21.15	21.96	22.47	25.97	25.34	25.00

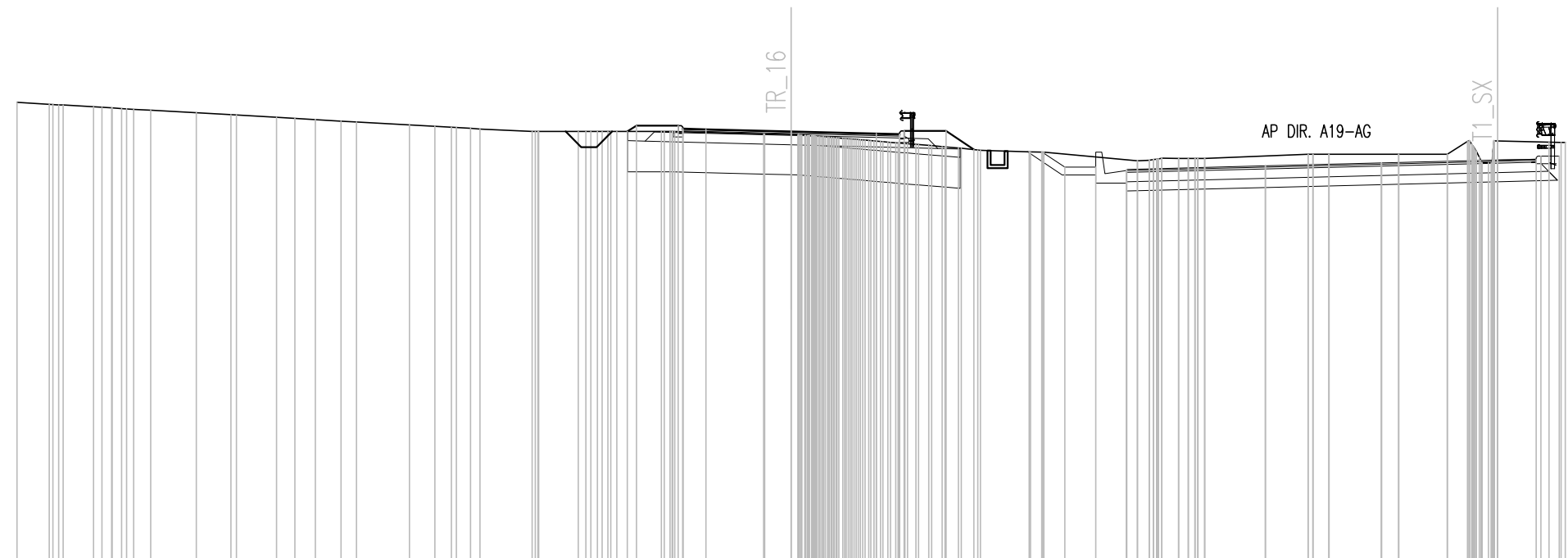
<b>SCAVI E BONIFICHE</b>	
STERRO	2.69 mq
SCOTICO	4.69 m
BONIFICA	10.16 mq
FOSSO (SEZ. OBBL.)	0.51 mq
<b>RILEVATI</b>	
TERRENO VEGETALE	1.18 mq
<b>SOVRASTRUTTURA STRADALE</b>	
STRATO DI USURA	0.20 mq
STRATO DI BINDER	0.28 mq
STRATO DI BASE	0.42 mq
STRATO DI FONDAZIONE	2.75 mq
<b>MANUFATTI</b>	
MAGRONE	0.14 mq

SEZIONE N. : 154-AP  
 QT. PROGETTO : 468.006  
 DIST.PROG. : 1+422.674  
 DIST.PREC. : 2.674  
 DIST.SUCC. : 7.326

SEZIONE N. : 438  
 QT. PROGETTO : 467.078  
 DIST.PROG. : 8+962.303

SCALA 1:200

QT.RIF. 454.000



Q. PROG. STRATO SUP.	468.06 468.09 468.07 468.01 467.94 467.92 467.89 466.74 466.78 466.89 466.98 467.08 467.11																																																											
Q. PROG. STR. SUP. TER. VEG.	468.00 468.19 468.19 468.02 468.02 467.42 467.34 466.85 466.85 467.26 467.27 467.26 467.26 467.26 467.39 467.70 467.66 467.21 467.21																																																											
QUOTE TERRENO	468.94	468.88	468.86	468.80	468.76	468.74	468.69	468.62	468.55	468.54	468.46	468.43	468.39	468.34	468.31	468.22	468.17	468.14	468.10	468.08	468.00	468.00	468.00	468.00	468.00	467.92	467.92	467.90	467.87	467.82	467.78	467.74	467.70	467.66	467.61	467.55	467.51	467.46	467.42	467.35	467.34	466.85	466.85	467.05	467.10	467.14	467.14	467.13	467.26	467.27	467.26	467.26	467.17	467.39	467.70	467.66	467.21	467.21		
DISTANZE PARZIALI STRATO SUP.															0.75	2.75	2.75	0.75	7.33			4.48	3.75	3.75	1.25																																			
DISTANZE PROG STRATO SUP.															-5.29	-5.00	-3.65				-3.65	-5.00	-5.90	-8.09	-8.83	-9.83						-24.21	-24.80																											
DISTANZE TERRENO	-25.00	-23.96	-23.31	-22.53	-21.95	-21.46	-20.69	-19.21	-18.09	-17.91	-16.62	-16.03	-15.37	-14.54	-14.04	-12.33	-11.51	-10.98	-10.36	-10.05	-8.37	-8.16	-6.88	-6.26	-5.63	-4.19	-3.76	-0.90	-0.86	0.21	1.17	1.66	2.17	2.67	3.12	3.67	4.45	4.96	5.49	6.02	6.11	7.69	8.16	11.18	11.70	12.51	13.04	13.36	16.69	17.37	17.37	19.61	19.63	21.18	21.19	22.66	22.66	22.81	24.48	25.00

SCAVI E BONIFICHE	
STERRO	3.47 mq
BONIFICA	10.61 mq
FOSSO (SEZ. OBBL.)	0.53 mq

RILEVATI	
TERRENO VEGETALE	1.11 mq

SOVRASTRUTTURA STRADALE	
STRATO DI USURA	0.20 mq
STRATO DI BINDER	0.28 mq
STRATO DI BASE	0.42 mq
STRATO DI FONDAZIONE	2.75 mq

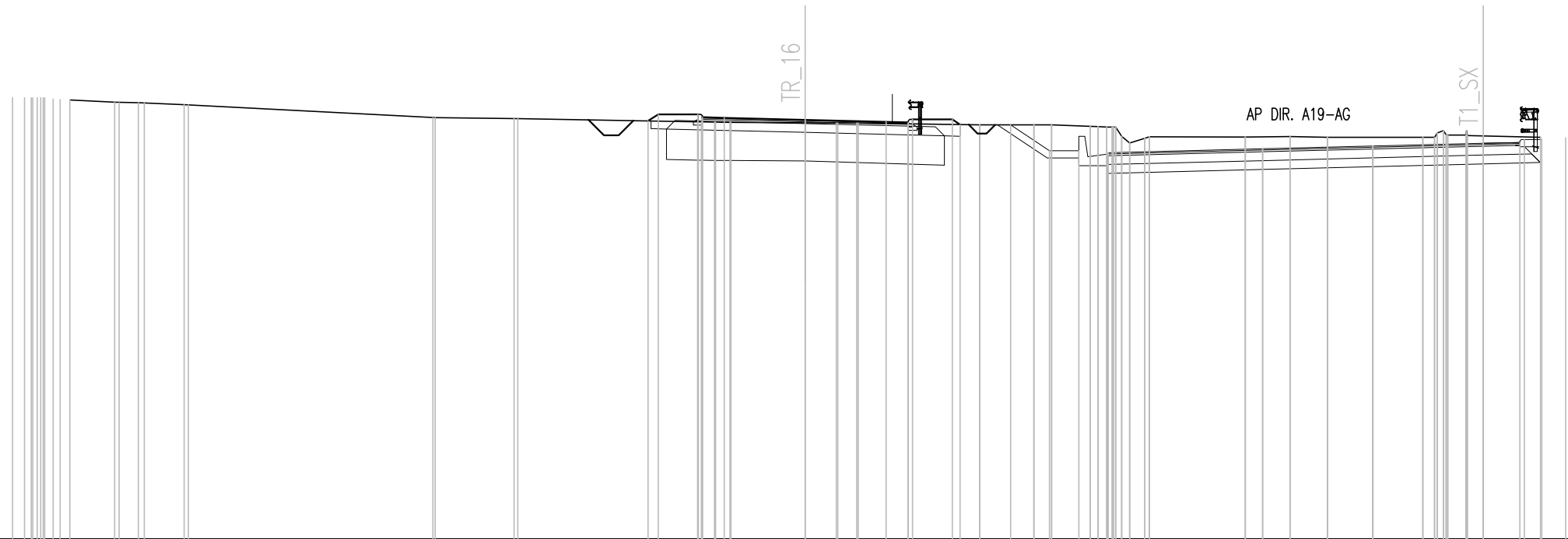
MANUFATTI	
MAGRONE	0.14 mq

SEZIONE N. : 156-AP  
 QT. PROGETTO : 468.253  
 DIST.PROG. : 1+442.809  
 DIST.PREC. : 2.809  
 DIST.SUCC. : 7.191

SEZIONE N. : 439  
 QT. PROGETTO : 467.452  
 DIST.PROG. : 8+982.316

SCALA 1:200

QT.RIF. 454.000



Q. PROG. STRATO SUP.				468.31 468.34 468.32	468.25	468.18 468.17 468.14		467.09 467.13		467.26	467.36		467.45 467.48	
Q. PROG. STR. SUP. TER. VEG.				468.21 468.44	468.44			468.27 468.09	468.08	467.20	467.20		467.58 467.58	
QUOTE TERRENO	469.00 469.00 469.00	488.95 488.93	488.85 488.84 488.82	488.76 488.76		468.33 468.32	468.30 468.30						467.66 467.80 467.74 467.70	
DISTANZE PARZIALI STRATO SUP.						0.75 2.75	2.75	0.75	6.80		5.24	3.75	3.75 1.25	
DISTANZE PROG STRATO SUP.						-5.34 -5.00	-3.65		-3.65	5.00 5.26	6.99	8.30 9.30		24.45 25.04
DISTANZE TERRENO	-26.95 -26.54 -26.00	-25.33 -25.00	-23.48 -23.32 -22.47	-21.12 -20.97		-12.66 -12.38	-9.90 -9.77			-3.66 -3.09 -2.56 -2.52	-0.00	1.06 1.75 1.80		5.93 5.93 7.77 8.37 8.38 9.69 10.25 10.75 11.54 11.70



SCAVI E BONIFICHE	
STERRO	1.69 mq
BONIFICA	9.45 mq
FOSSO (SEZ. OBBL.)	0.66 mq

RILEVATI	
TERRENO VEGETALE	1.21 mq

SOVRASTRUTTURA STRADALE	
STRATO DI USURA	0.20 mq
STRATO DI BINDER	0.28 mq
STRATO DI BASE	0.42 mq
STRATO DI FONDAZIONE	2.75 mq

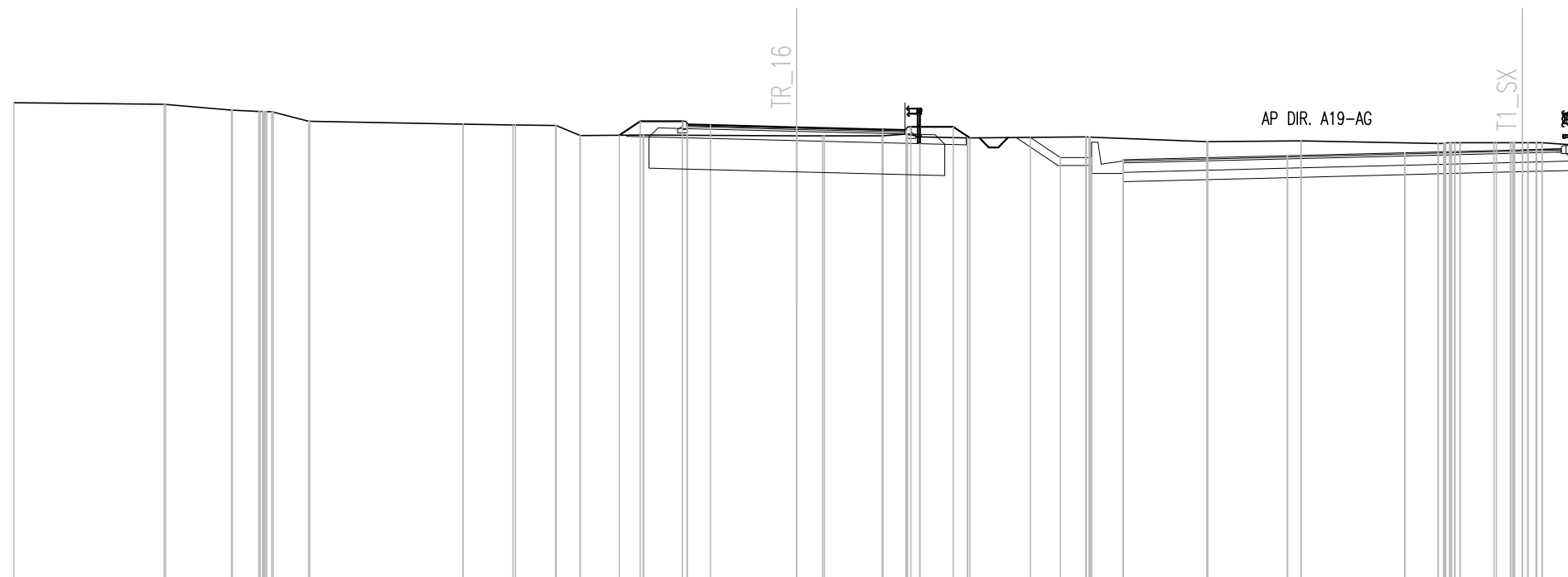
MANUFATTI	
MAGRONE	0.14 mq

SEZIONE N. : 158-AP  
 QT. PROGETTO : 468.499  
 DIST.PROG. : 1+462.932  
 DIST.PREC. : 2.932  
 DIST.SUCC. : 3.720

SEZIONE N. : 441  
 QT. PROGETTO : 467.778  
 DIST.PROG. : 9+002.325

SCALA 1:200

QT.RIF. 454.000



Q. PROG. STRATO SUP.																																							
Q. PROG. STR. SUP. TER. VEG.									468.24	468.69	468.69	468.56	468.50	468.57	468.50	468.50			468.43	468.41	468.38							467.42	467.46			467.59			467.68			467.78	467.81
QUOTE TERRENO	469.30	469.28	469.23	469.05	469.05	469.00	468.99	468.69	468.60	468.60	468.57	468.56	468.56	468.25	468.25	468.23	468.22	468.22	468.22	468.19	468.15	468.15	468.17	467.53	467.53	468.19	468.18	468.04	468.06	467.98	468.00	468.00	468.00	468.00	468.00	468.00	468.00	467.92	
DISTANZE PARZIALI STRATO SUP.								0.75	2.75	2.75	0.75	6.92	5.25	3.75	3.75	1.25																							
DISTANZE PROG STRATO SUP.								-5.67	-5.00	-3.65																													
DISTANZE TERRENO	-26.83	-25.00	-20.20	-18.05	-17.06	-16.72	-15.59	-10.65	-9.06	-7.70	-4.90	-0.00	0.83	0.88	2.73	2.75	3.93	5.45	5.46	7.46	8.42	9.23	13.10	16.11	20.49	21.02	21.19	22.27	22.80	23.35	23.87	23.82	25.00	24.57	25.16				