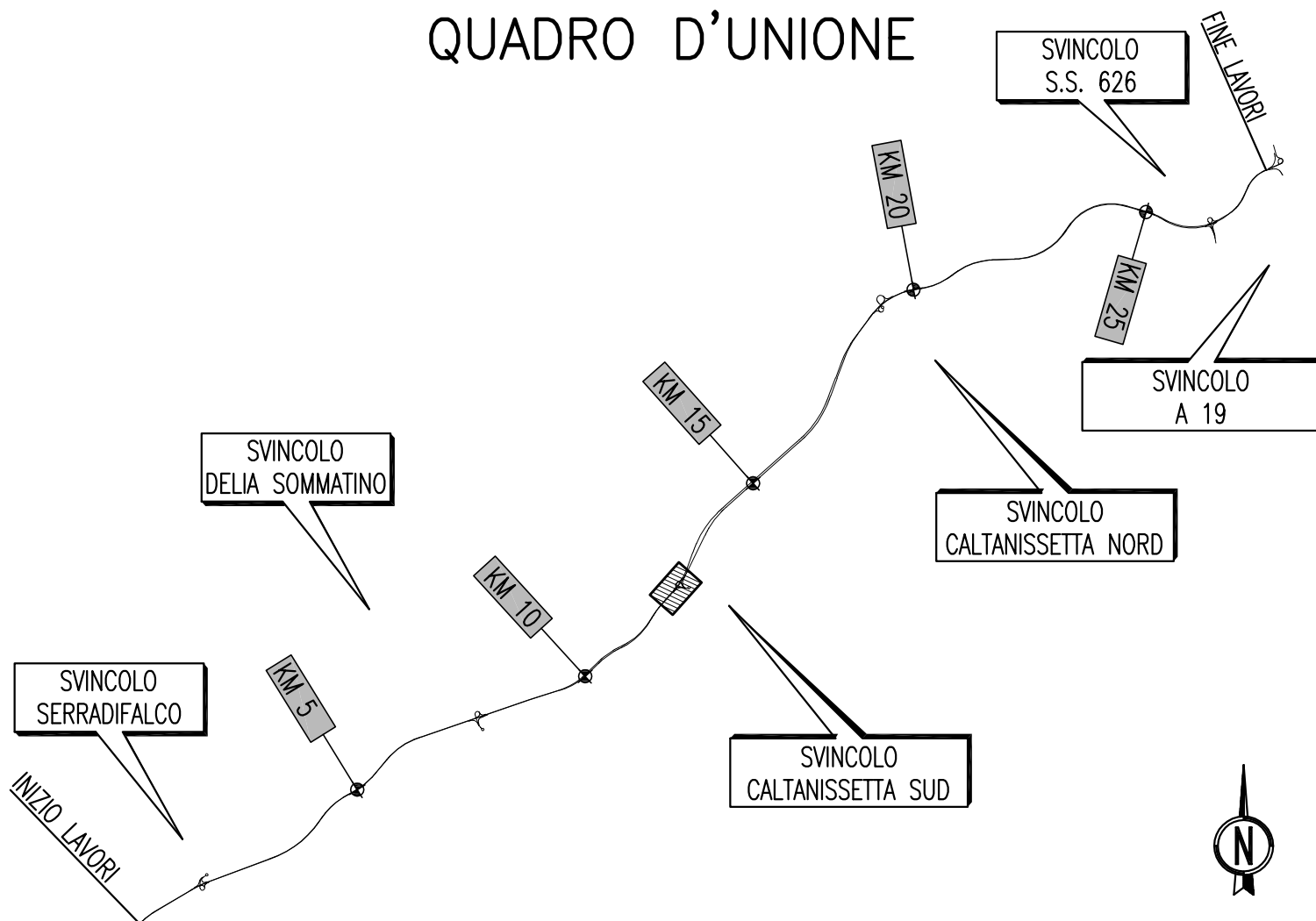


# QUADRO D'UNIONE



# ANAS S.p.A.

DIREZIONE CENTRALE PROGRAMMAZIONE PROGETTAZIONE

PA 12/09  
 CORRIDOIO PLURIMODALE TIRRENICO - NORD EUROPA  
 ITINERARIO AGRIGENTO - CALTANISSETTA - A19  
 S.S. N° 640 "DI PORTO EMPEDOCLE"  
 AMMODERNAMENTO E ADEGUAMENTO ALLA CAT. B DEL D.M. 5.11.2001  
 Dal km 44+000 allo svincolo con l'A19

## PROGETTO ESECUTIVO

Contraente Generale:



### INTERSEZIONI E SVINCOLI - VIABILITA' INTERFERITA VIABILITA' - Sezioni trasversali

Sezioni Trasversali - Viabilità Complementare - Tronco 18

Codice Unico Progetto (CUP) : F91B09000070001

Codice Elaborato:

PA12\_09 - E 0 0 0 G E 2 1 2 P V 0 6 Z W 9 0 1 9 B Scala: 1:200

F						
E						
D						
C						
B	Ottobre 2011	Rif. Istruttoria prot. CDG-0141142-P del 19/10/11	S.TERRENO	R.CAPOCCHI	M. LITI	P. PAGLINI
A	Aprile 2011	EMISSIONE	S.TERRENO	A.TURSO	M. LITI	P. PAGLINI
REV.	DATA	DESCRIZIONE	REDATTO	VERIFICATO	APPROVATO	AUTORIZZATO

Responsabile del procedimento: Ing. MAURIZIO GRAMINI

Il Progettista:



Il Consulente Specialista:



Geologo:



Il Coordinatore per la sicurezza in fase di progetto:



Il Direttore dei lavori:




SCAVI E BONIFICHE	
STERRO	3.17 mq
FOSSO (SEZ. OBBL.)	0.59 mq
RILEVATI	
TERRENO VEGETALE	1.24 mq
SOVRASTRUTTURA STRADALE	
STRATO DI BINDER	0.28 mq
STRATO DI BASE	0.42 mq
STRATO DI FONDAZIONE	2.52 mq
MANUFATTI	
MAGRONE	0.12 mq

SEZIONE N. : 1  
 QT. PROGETTO : 468.683  
 DIST.PROG. : 0+000.000  
 DIST.SUCC. : 10.000

SCALA 1:200

QT.RIF. 455.000



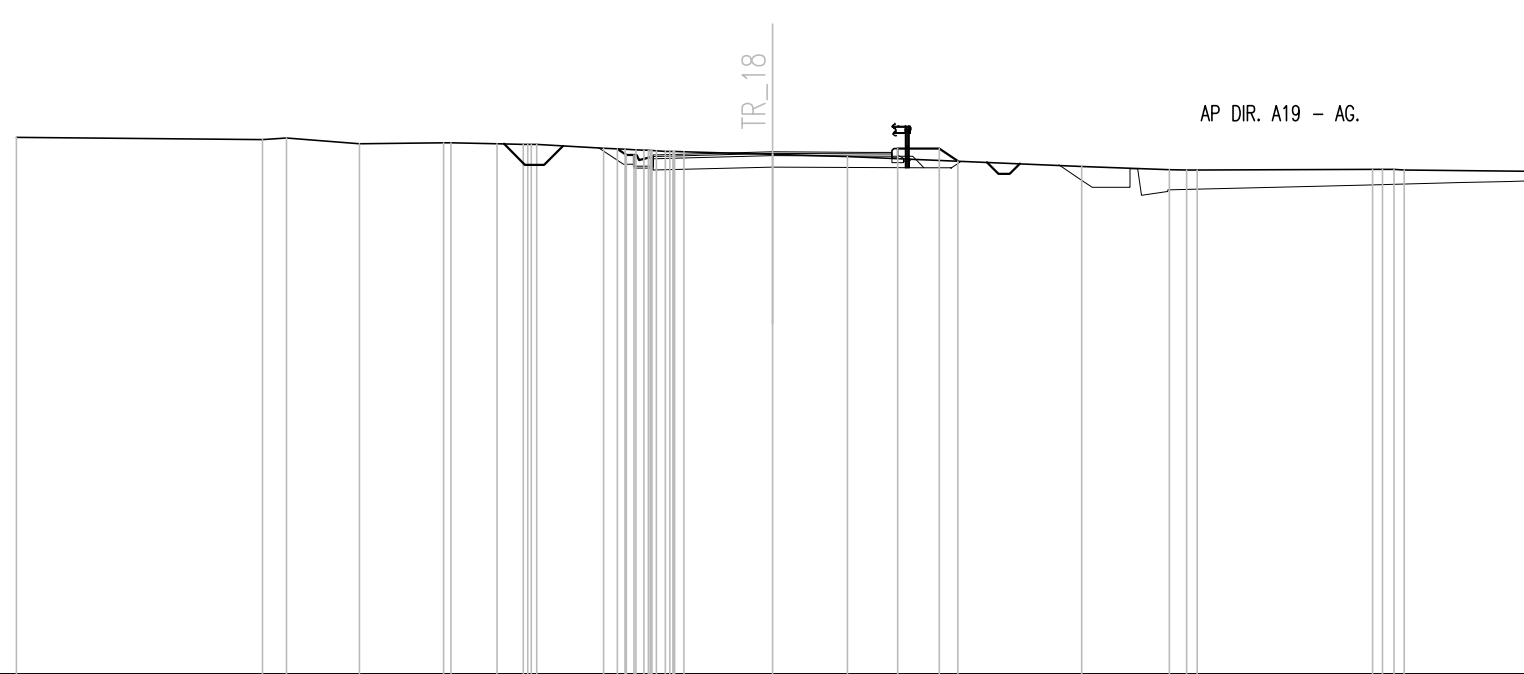
SCAVI E BONIFICHE	
STERRO	3.11 mq
FOSSO (SEZ. OBBL.)	0.55 mq
RILEVATI	
TERRENO VEGETALE	0.67 mq
SOVRASTRUTTURA STRADALE	
STRATO DI BINDER	0.26 mq
STRATO DI BASE	0.38 mq
STRATO DI FONDAZIONE	2.11 mq
MANUFATTI	
MAGRONE	0.09 mq

SEZIONE N. : 2  
 QT. PROGETTO : 468.806  
 DIST.PROG. : 0+010.000  
 DIST.PREC. : 10.000  
 DIST.SUCC. : 10.000

SCALA 1:200

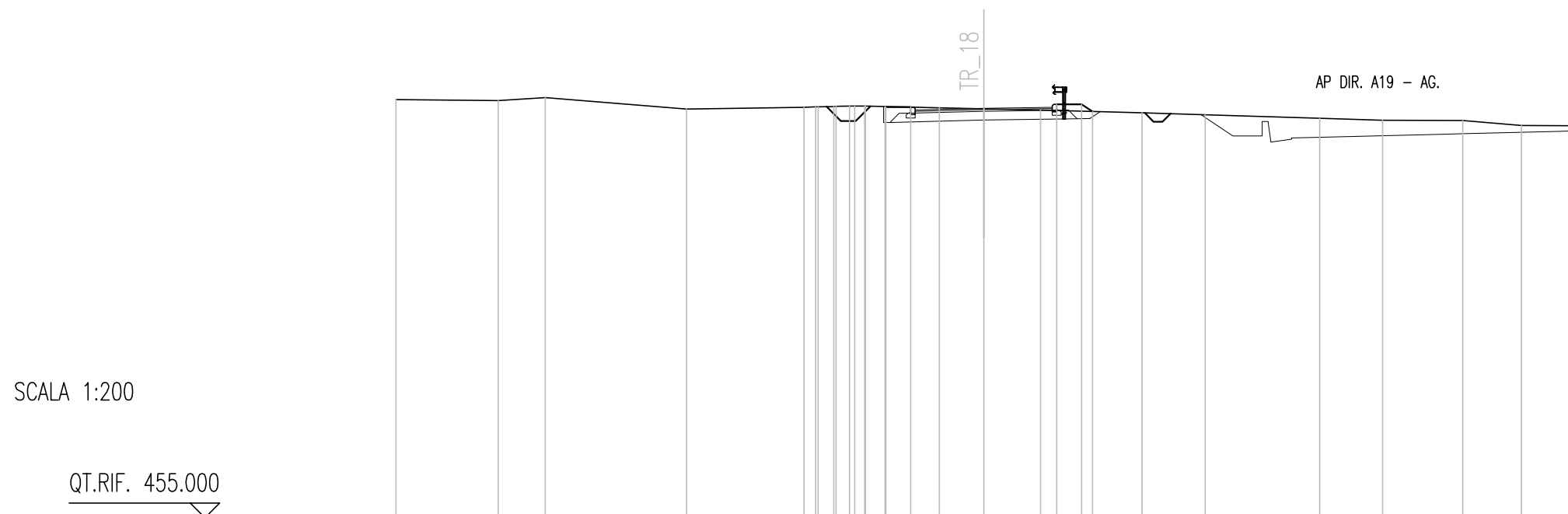
QT.RIF. 455.000

Q. PROG. STRATO SUP.																								
Q. PROG. STR. SUP. TER. VEG.																								
QUOTE TERRENO	469.19	469.13	469.17	469.02	469.05	469.05	469.02	469.00	469.00	468.90	468.88	468.85	468.82	468.81	468.74	468.68	468.42	468.33	468.33	468.34	468.34	468.29		
DISTANZE PARZIALI STRATO SUP.																								
DISTANZE PROG STRATO SUP.																								
DISTANZE TERRENO	-20.00	-13.49	-12.85	-10.93	-8.70	-8.50	-7.28	-6.59	-6.23	-4.46	-3.90	-3.40	-2.83	-2.34	0.00	1.98	8.18	10.50	10.98	11.23	15.88	16.44	16.71	20.00



SCAVI E BONIFICHE	
STERRO	2.75 mq
FOSSO (SEZ. OBBL.)	0.50 mq
RILEVATI	
TERRENO VEGETALE	0.67 mq
SOVRASTRUTTURA STRADALE	
STRATO DI BINDER	0.18 mq
STRATO DI BASE	0.28 mq
STRATO DI FONDAZIONE	1.81 mq
MANUFATTI	
MAGRONE	0.12 mq

SEZIONE N. : 3  
 QT. PROGETTO : 468.928  
 DIST.PROG. : 0+020.000  
 DIST.PREC. : 10.000  
 DIST.SUCC. : 10.000



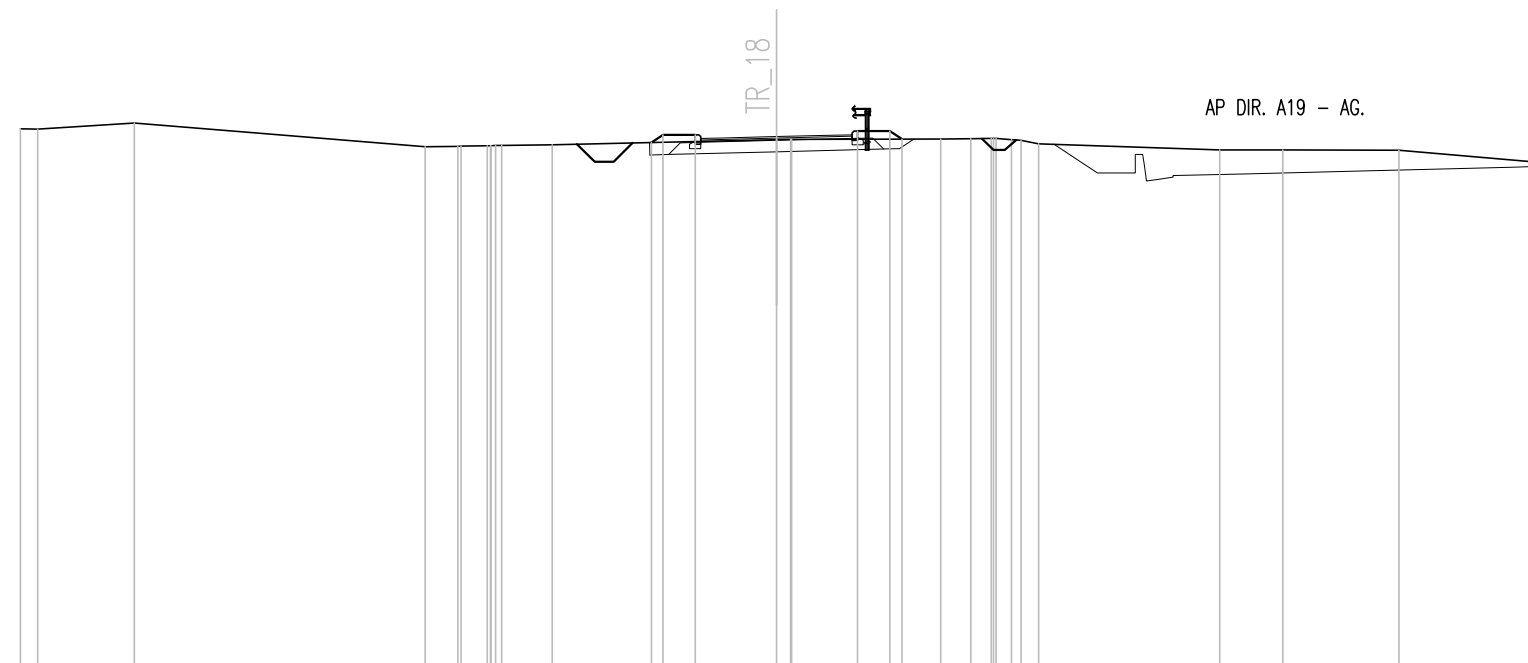
Q. PROG. STRATO SUP.																			
Q. PROG. STR. SUP. TER. VEG.																			
QUOTE TERRENO	469.22	469.19	469.29	468.90	468.96	468.98	468.99	469.00	468.99	468.95	468.91	468.86	468.78	468.71	468.59	468.52	468.51	468.34	468.33
DISTANZE PARZIALI STRATO SUP.																			
DISTANZE PROG STRATO SUP.																			
DISTANZE TERRENO	-20.00	-16.52	-14.92	-10.11	-6.12	-5.65	-5.10	-4.57	-4.05	-1.51	0.00	1.93	5.39	7.54	11.44	13.57	16.30	18.30	20.00

SCAVI E BONIFICHE	
STERRO	2.07 mq
FOSSO (SEZ. OBBL.)	0.47 mq
RILEVATI	
TERRENO VEGETALE	0.78 mq
SOVRASTRUTTURA STRADALE	
STRATO DI BINDER	0.16 mq
STRATO DI BASE	0.24 mq
STRATO DI FONDAZIONE	1.61 mq
MANUFATTI	
MAGRONE	0.12 mq

SEZIONE N. : 4  
 QT. PROGETTO : 469.051  
 DIST.PROG. : 0+030.000  
 DIST.PREC. : 10.000  
 DIST.SUCC. : 10.000

SCALA 1:200

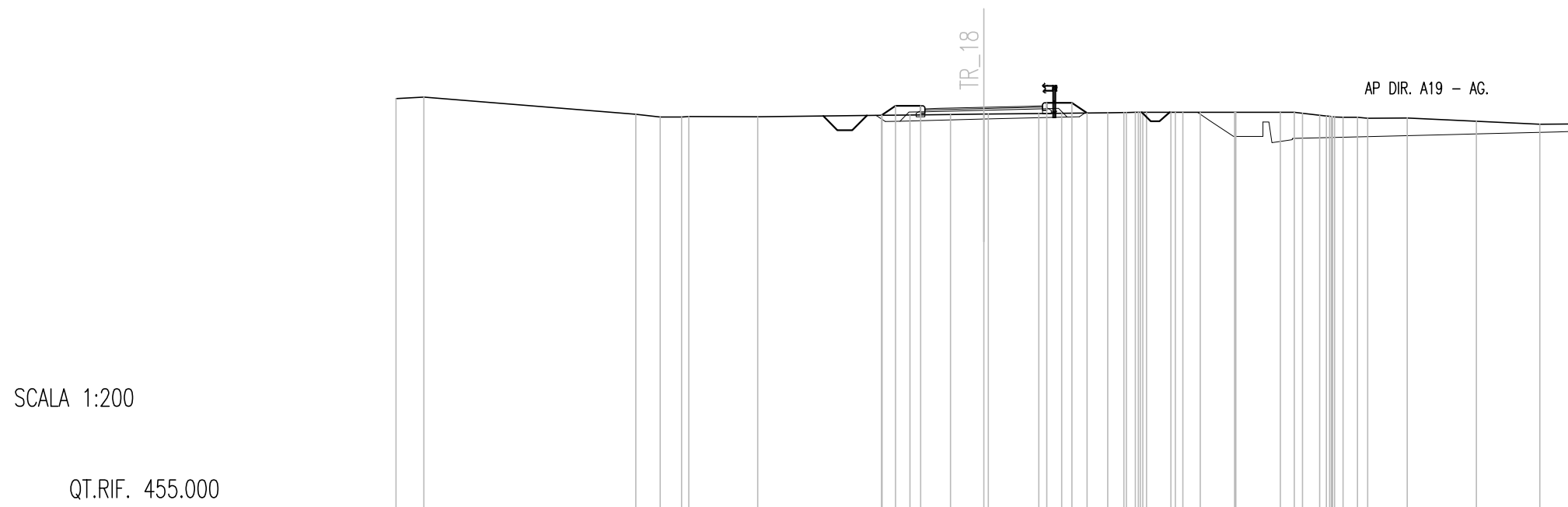
QT.RIF. 455.000



Q. PROG. STRATO SUP.												
Q. PROG. STR. SUP. TER. VEG.												
QUOTE TERRENO	469.26 - 469.25	469.41	468.78	468.80 468.80 468.81 468.82	468.84	468.90 469.10 469.10	468.97 468.98	468.99 469.00 469.00 468.97 468.86	468.70	468.70	468.69	468.38
DISTANZE PARZIALI STRATO SUP.												
DISTANZE PROG STRATO SUP.												
DISTANZE TERRENO	-20.00 - -19.55	-16.99	-9.29 -8.43 -8.34 -7.42 -7.27	-5.93	-3.31 -3.00 -2.15	0.00 0.40	2.15 3.00 3.32	4.35 5.14 5.68 6.22 6.94	11.73	13.40	16.47	20.00

SCAVI E BONIFICHE	
STERRO	1.17 mq
FOSSO (SEZ. OBBL.)	0.49 mq
RILEVATI	
TERRENO VEGETALE	0.83 mq
SOVRASTRUTTURA STRADALE	
STRATO DI BINDER	0.16 mq
STRATO DI BASE	0.24 mq
STRATO DI FONDAZIONE	1.61 mq
MANUFATTI	
MAGRONE	0.12 mq

SEZIONE N. : 5  
 QT. PROGETTO : 469.173  
 DIST.PROG. : 0+040.000  
 DIST.PREC. : 10.000  
 DIST.SUCC. : 10.000



SCALA 1:200

QT.RIF. 455.000

Q. PROG. STRATO SUP.	
Q. PROG. STR. SUP. TER. VEG.	
QUOTE TERRENO	469.47 469.52 468.94 468.85 468.85 468.86 468.85 468.90 468.91 468.93 468.94 468.94 468.96 468.97 468.99 469.00 469.00 469.00 469.00 469.00 469.00 469.00 469.00 468.84 468.83 468.80 468.81 468.70 468.60 468.61
DISTANZE PARZIALI STRATO SUP.	
DISTANZE PROG STRATO SUP.	-3.48 -3.00 -2.15 2.15 3.00 3.51
DISTANZE TERRENO	-20.00 -19.05 -11.84 -11.01 -10.28 -10.04 -7.69 -3.46 -2.51 -1.13 0.00 0.16 1.88 2.65 4.22 4.77 5.26 5.54 6.37 7.37 8.54 8.58 10.09 10.56 11.44 11.94 12.72 13.07 14.41 16.77 18.93 20.00

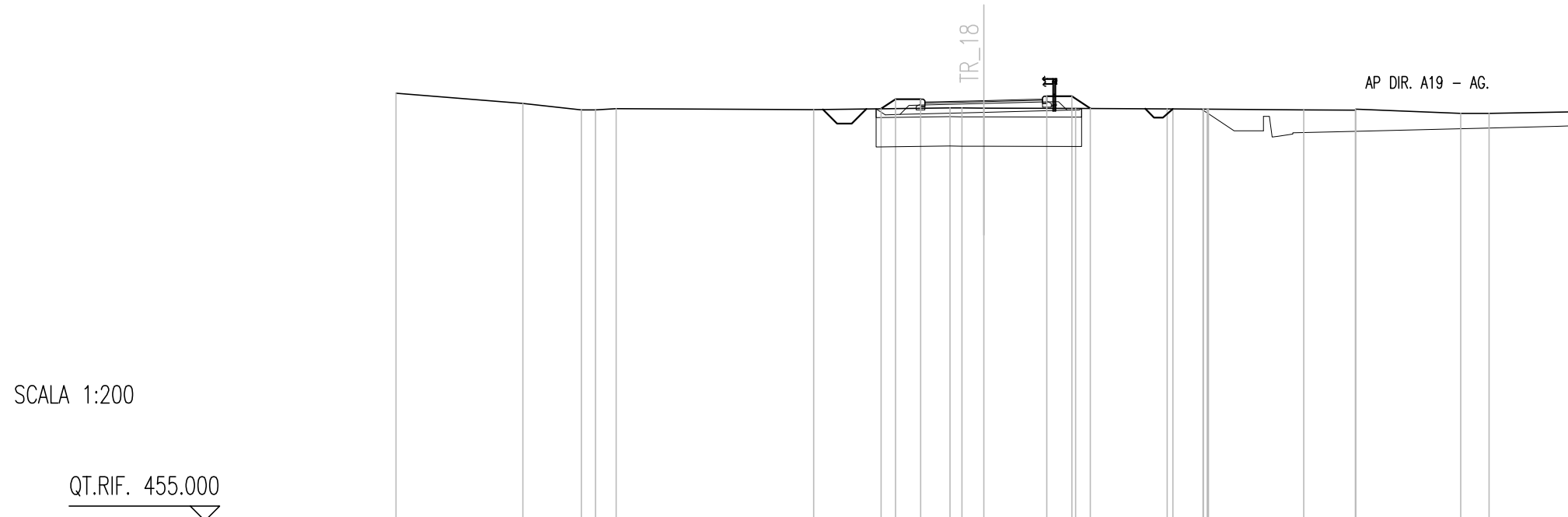
SCAVI E BONIFICHE	
STERRO	0.97 mq
SCOTICO	7.00 m
BONIFICA	7.00 mq
FOSSO (SEZ. OBBL.)	0.49 mq

RILEVATI	
TERRENO VEGETALE	0.82 mq

SOVRASTRUTTURA STRADALE	
STRATO DI BINDER	0.16 mq
STRATO DI BASE	0.24 mq
STRATO DI FONDAZIONE	1.61 mq

MANUFATTI	
MAGRONE	0.12 mq

SEZIONE N. : 6  
 QT. PROGETTO : 469.296  
 DIST.PROG. : 0+050.000  
 DIST.PREC. : 10.000  
 DIST.SUCC. : 10.000



Q. PROG. STRATO SUP.																											
Q. PROG. STR. SUP. TER. VEG.							469.02	469.35	469.35		469.45	469.45	469.03														
QUOTE TERRENO	469.55	469.20	468.98	468.98	469.02		468.99		469.05	469.04	469.04		469.03	469.01	469.01	469.00	469.00		468.98	468.97	469.00		468.86	468.86		468.91	
DISTANZE PARZIALI STRATO SUP.																											
DISTANZE PROG STRATO SUP.																											
DISTANZE TERRENO	-20.00	-15.68	-13.70	-13.21	-12.50		-5.79		-1.15	-0.74	0.00		-3.13	6.25	6.44	7.46	7.65		-10.89	12.65	12.65		-16.23	-17.20		-20.00	

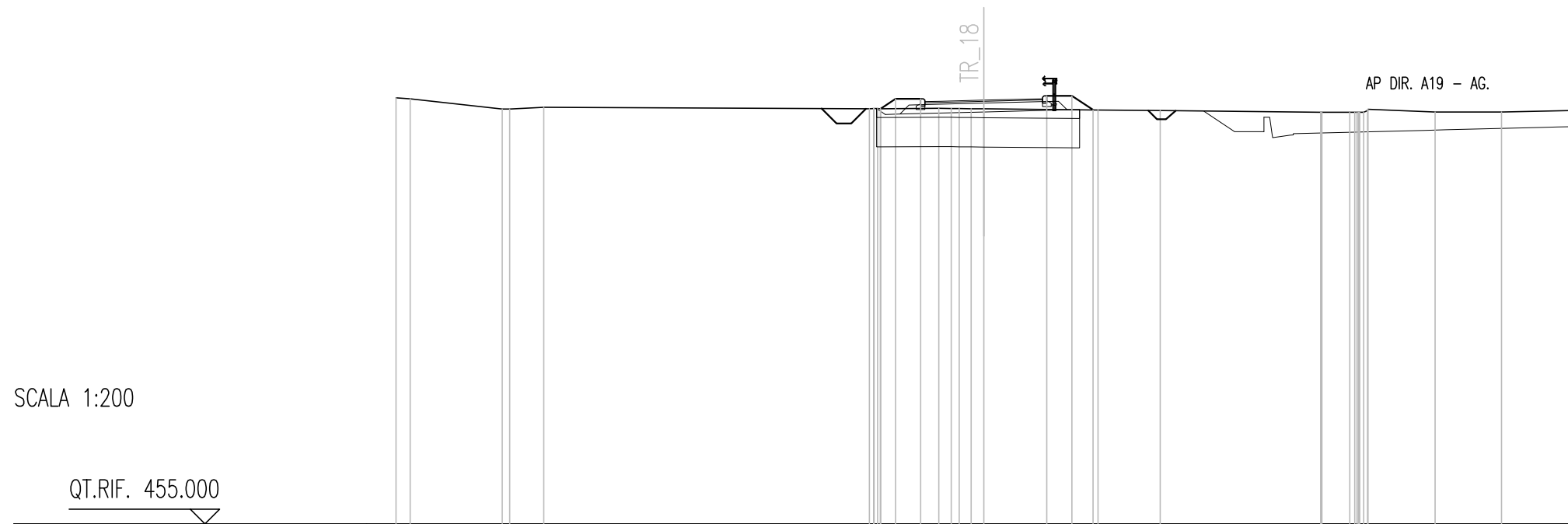
SCAVI E BONIFICHE	
STERRO	0.73 mq
SCOTICO	6.92 m
BONIFICA	6.93 mq
FOSSO (SEZ. OBBL.)	0.51 mq

RILEVATI	
TERRENO VEGETALE	0.80 mq

SOVRASTRUTTURA STRADALE	
STRATO DI BINDER	0.16 mq
STRATO DI BASE	0.24 mq
STRATO DI FONDAZIONE	1.61 mq

MANUFATTI	
MAGRONE	0.12 mq

SEZIONE N. : 7  
 QT. PROGETTO : 469.415  
 DIST.PROG. : 0+060.000  
 DIST.PREC. : 10.000  
 DIST.SUCC. : 10.000



Q. PROG. STRATO SUP.																			
Q. PROG. STR. SUP. TER. VEG.					469.13	469.46	469.46		469.56	469.56	469.09								
QUOTE TERRENO	469.50	469.46		469.11	469.11	469.18						469.00	469.00	469.00	469.11	469.01	469.02	469.06	
DISTANZE PARZIALI STRATO SUP.																			
DISTANZE PROG STRATO SUP.					-3.51	-3.00	-2.15		-2.15	-3.00	-3.72								
DISTANZE TERRENO	-20.00	-19.52		-16.38	-16.13	-14.97						11.47	11.51	12.49	12.53	13.07	15.36	17.62	20.00



SCAVI E BONIFICHE	
STERRO	0.94 mq
SCOTICO	6.58 m
BONIFICA	6.62 mq
FOSSO (SEZ. OBBL.)	0.53 mq

RILEVATI	
TERRENO VEGETALE	0.78 mq

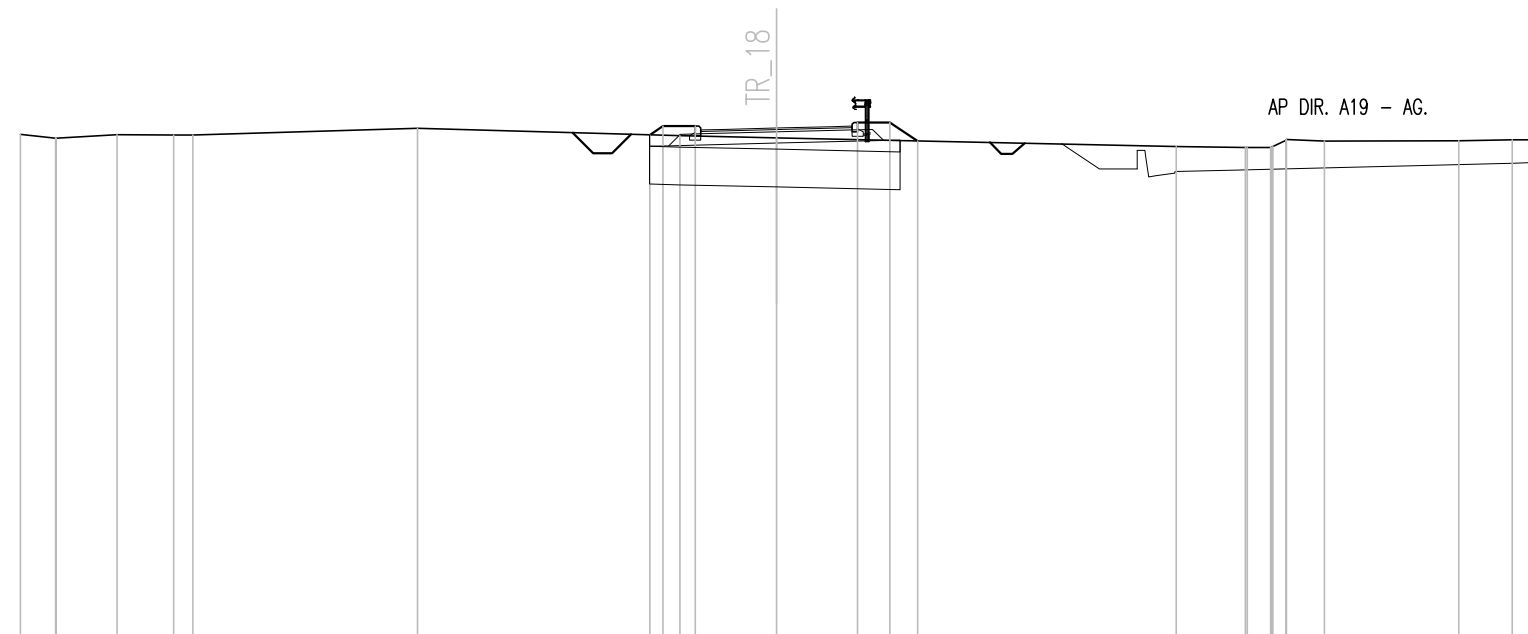
SOVRASTRUTTURA STRADALE	
STRATO DI BINDER	0.16 mq
STRATO DI BASE	0.24 mq
STRATO DI FONDAZIONE	1.61 mq

MANUFATTI	
MAGRONE	0.12 mq

SEZIONE N. : 8  
 QT. PROGETTO : 469.511  
 DIST.PROG. : 0+070.000  
 DIST.PREC. : 10.000  
 DIST.SUCC. : 10.000

SCALA 1:200

QT.RIF. 456.000



Q. PROG. STRATO SUP.																					
Q. PROG. STR. SUP. TER. VEG.																					
QUOTE TERRENO	469.35	469.24	469.24	469.33	469.33	469.33	469.50	469.31	469.25	469.66	469.66	469.17	469.02	469.00	469.21	469.17	469.17	469.20	469.20		
DISTANZE PARZIALI STRATO SUP.																					
DISTANZE PROG STRATO SUP.																					
DISTANZE TERRENO	-20.00	-19.07	-19.06	-17.44	-15.94	-15.43	-9.50	-2.55	0.00	-2.15	-2.15	-3.00	-3.74	10.58	12.41	13.07	13.49	14.49	18.05	19.47	20.00

SCAVI E BONIFICHE	
STERRO	1.66 mq
SCOTICO	4.22 m
BONIFICA	6.55 mq
FOSSO (SEZ. OBBL.)	0.51 mq

RILEVATI	
TERRENO VEGETALE	0.73 mq

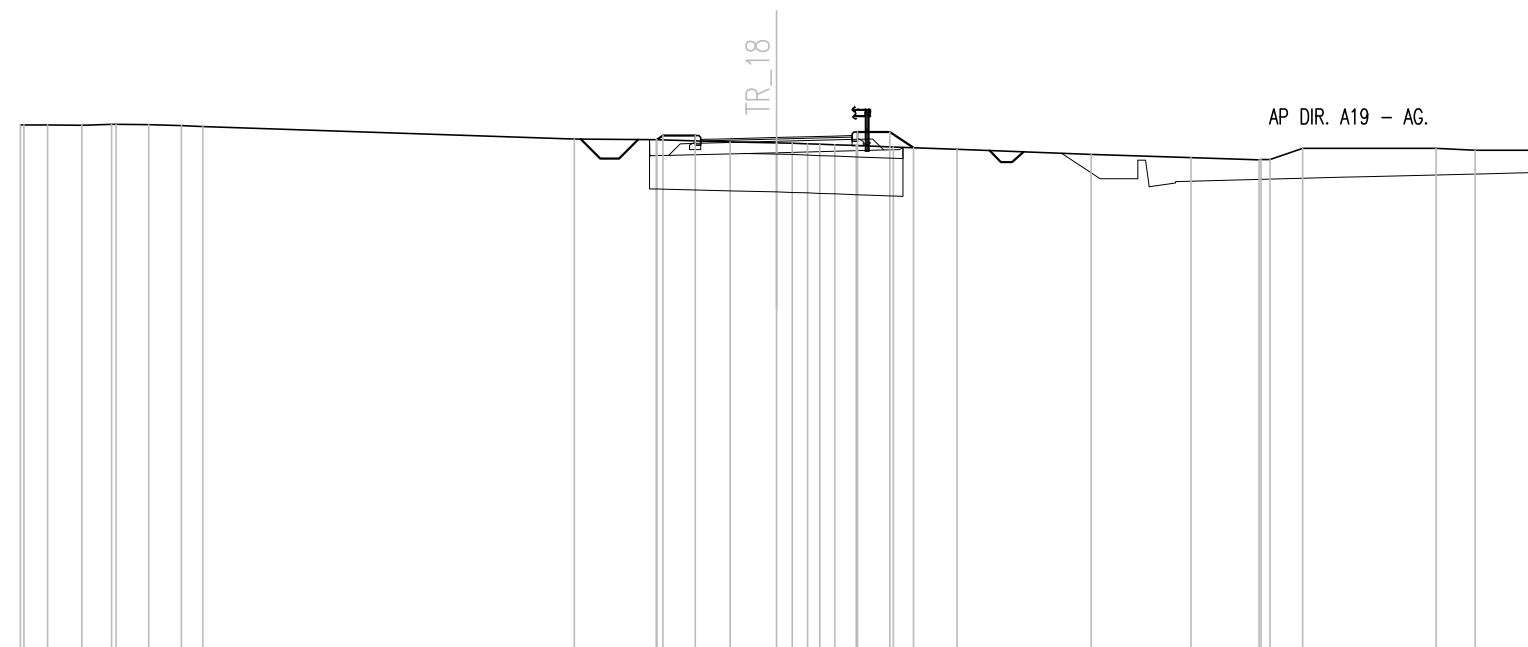
SOVRASTRUTTURA STRADALE	
STRATO DI BINDER	0.16 mq
STRATO DI BASE	0.24 mq
STRATO DI FONDAZIONE	1.61 mq

MANUFATTI	
MAGRONE	0.12 mq

SEZIONE N. : 9  
 QT. PROGETTO : 469.603  
 DIST.PROG. : 0+080.000  
 DIST.PREC. : 10.000  
 DIST.SUCC. : 10.000

SCALA 1:200

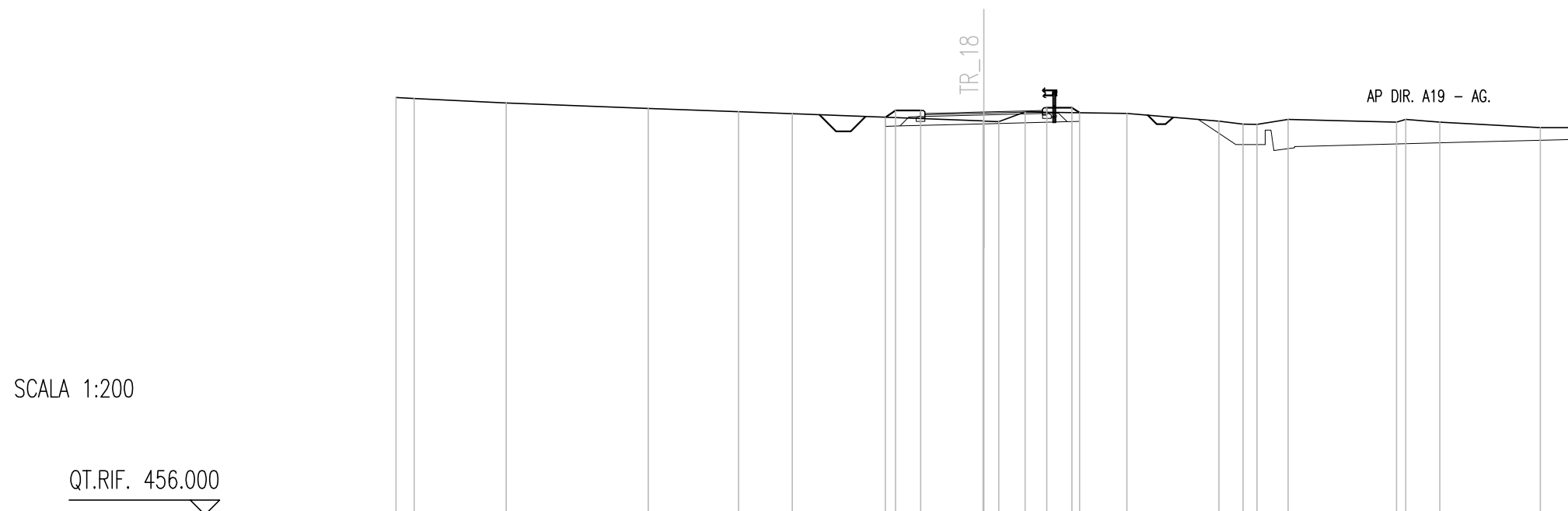
QT.RIF. 456.000



Q. PROG. STRATO SUP.																																			
Q. PROG. STR. SUP. TER. VEG.																																			
QUOTE TERRENO	469.94	469.93	469.93	469.95	469.95	469.94	469.92	469.89		469.57	469.55	469.54	469.65	469.65		469.46	469.44	469.41	469.39	469.35	469.75	469.75	469.33		469.29		469.15		469.07	469.02	469.03	469.32	469.32	469.26	469.26
DISTANZE PARZIALI STRATO SUP.																																			
DISTANZE PROG STRATO SUP.											-3.16	-3.00	-2.15					2.15	3.00	3.63															
DISTANZE TERRENO	-20.00	-19.28	-18.37	-17.59	-17.47	-16.60	-15.74	-15.17		-5.35	-3.17	-3.16	-3.00	-2.15		0.00	0.83	1.55	2.12	3.10	4.78						8.33	10.97	12.77	13.06	13.92		17.45	18.49	20.00

SCAVI E BONIFICHE	
STERRO	1.49 mq
FOSSO (SEZ. OBBL.)	0.54 mq
RILEVATI	
TERRENO VEGETALE	0.77 mq
SOVRASTRUTTURA STRADALE	
STRATO DI BINDER	0.16 mq
STRATO DI BASE	0.24 mq
STRATO DI FONDAZIONE	1.61 mq
MANUFATTI	
MAGRONE	0.12 mq

SEZIONE N. : 10  
 QT. PROGETTO : 469.696  
 DIST.PROG. : 0+090.000  
 DIST.PREC. : 10.000  
 DIST.SUCC. : 10.000



Q. PROG. STRATO SUP.																									
Q. PROG. STR. SUP. TER. VEG.																									
QUOTE TERRENO	470.19	470.16	470.00		469.82	469.71	469.64	469.52	469.75	469.75	469.85	469.65	469.39	469.28	469.28	469.45	469.35	469.45	469.35	469.16	469.16				
DISTANZE PARZIALI STRATO SUP.																									
DISTANZE PROG STRATO SUP.								-3.34	-3.00	-2.15			-2.15	3.00	3.26										
DISTANZE TERRENO	-20.00	-19.38	-16.25		-11.42	-8.35	-6.51					-0.02	0.51	1.41		4.87	8.00	8.83	9.30	10.36	14.04	14.36	15.52	18.94	20.00

SCAVI E BONIFICHE	
STERRO	0.83 mq
SCOTICO	6.40 m
BONIFICA	6.81 mq
FOSSO (SEZ. OBBL.)	0.57 mq

RILEVATI	
RILEVATO	0.26 mq
TERRENO VEGETALE	0.82 mq

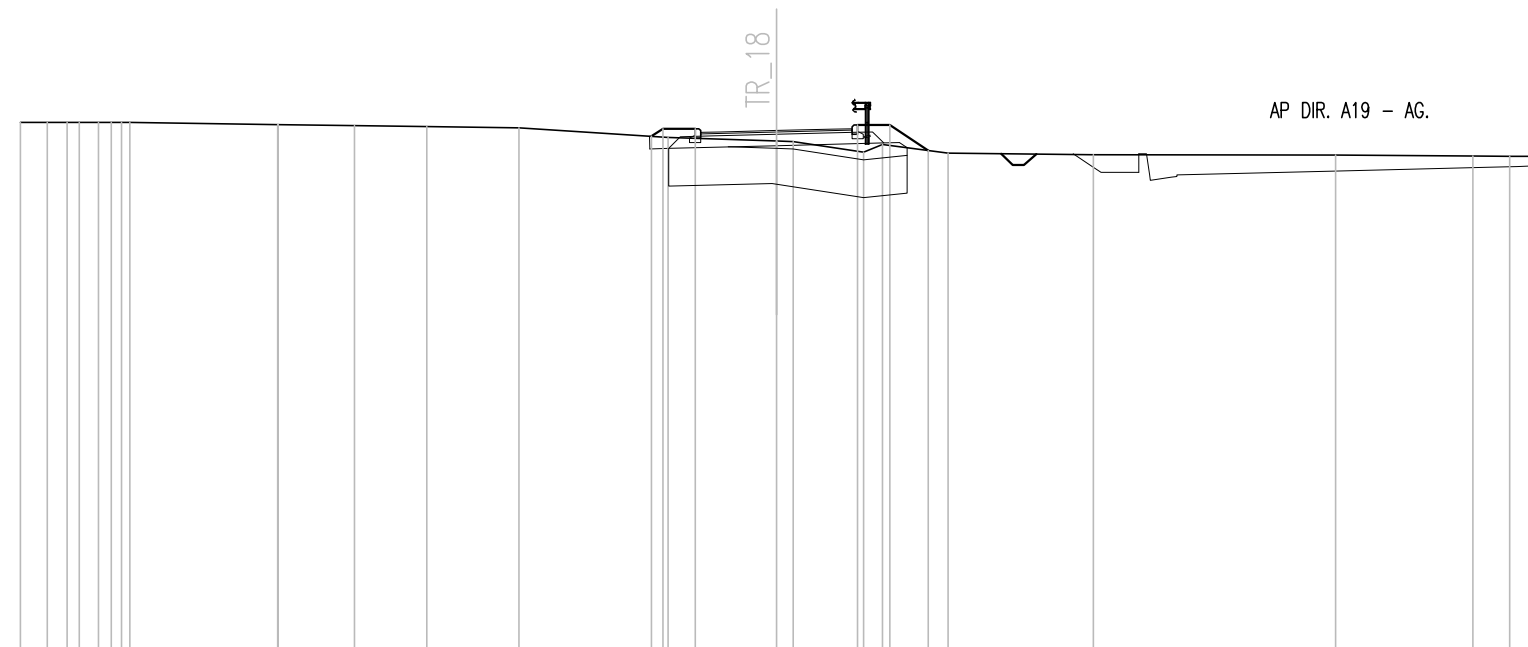
SOVRASTRUTTURA STRADALE	
STRATO DI BINDER	0.16 mq
STRATO DI BASE	0.24 mq
STRATO DI FONDAZIONE	1.61 mq

MANUFATTI	
MAGRONE	0.12 mq

SEZIONE N. : 11  
 QT. PROGETTO : 469.788  
 DIST.PROG. : 0+100.000  
 DIST.PREC. : 10.000  
 DIST.SUCC. : 10.000

SCALA 1:200

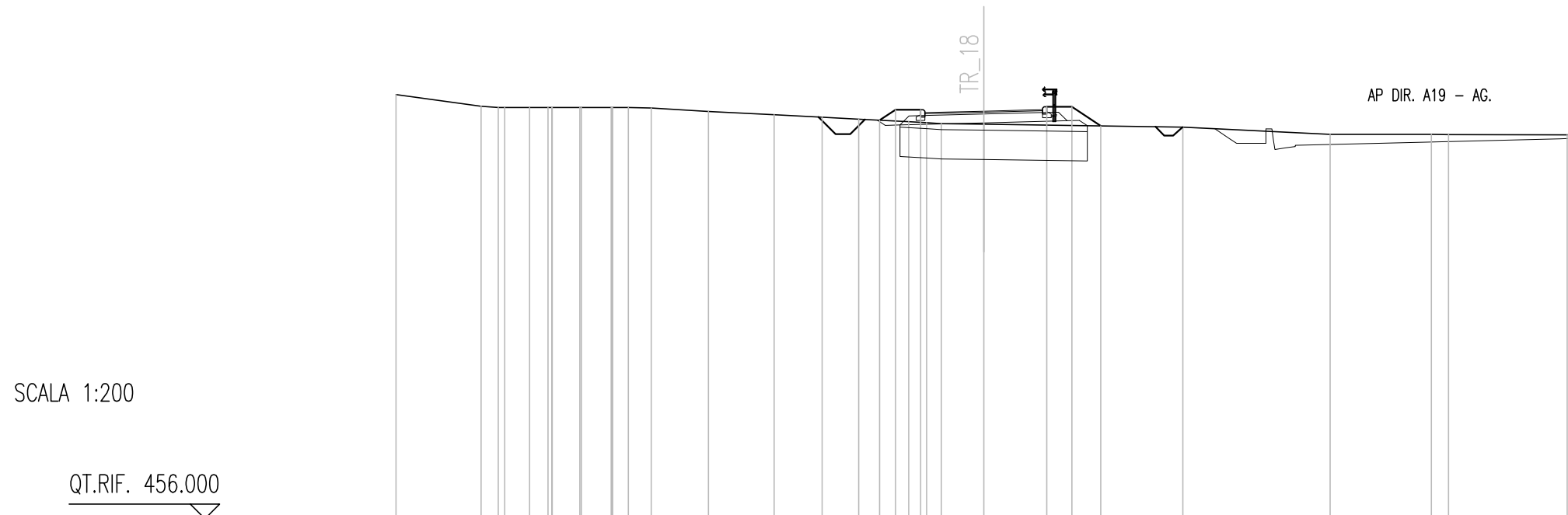
QT.RIF. 456.000



Q. PROG. STRATO SUP.	
Q. PROG. STR. SUP. TER. VEG.	
QUOTE TERRENO	470.00 470.00 470.00 470.00 470.00 470.00 469.94 469.94 469.92 469.90 469.86 469.61 469.51 469.21 469.42 469.19 469.15 469.14 469.11 469.11 469.10
DISTANZE PARZIALI STRATO SUP.	
DISTANZE PROG STRATO SUP.	
DISTANZE TERRENO	-20.00 -19.29 -18.77 -17.94 -17.32 -17.10 -13.19 -13.19 -11.16 -9.25 -6.81 -2.87 0.00 2.31 2.81 4.54 8.38 14.80 18.42 19.40 20.00

SCAVI E BONIFICHE	
STERRO	0.18 mq
SCOTICO	7.15 m
BONIFICA	7.14 mq
FOSSO (SEZ. OBBL.)	0.56 mq
RILEVATI	
RILEVATO	0.42 mq
TERRENO VEGETALE	0.88 mq
SOVRASTRUTTURA STRADALE	
STRATO DI BINDER	0.16 mq
STRATO DI BASE	0.24 mq
STRATO DI FONDAZIONE	1.61 mq
MANUFATTI	
MAGRONE	0.12 mq

SEZIONE N. : 12  
 QT. PROGETTO : 469.881  
 DIST.PROG. : 0+110.000  
 DIST.PREC. : 10.000  
 DIST.SUCC. : 10.000



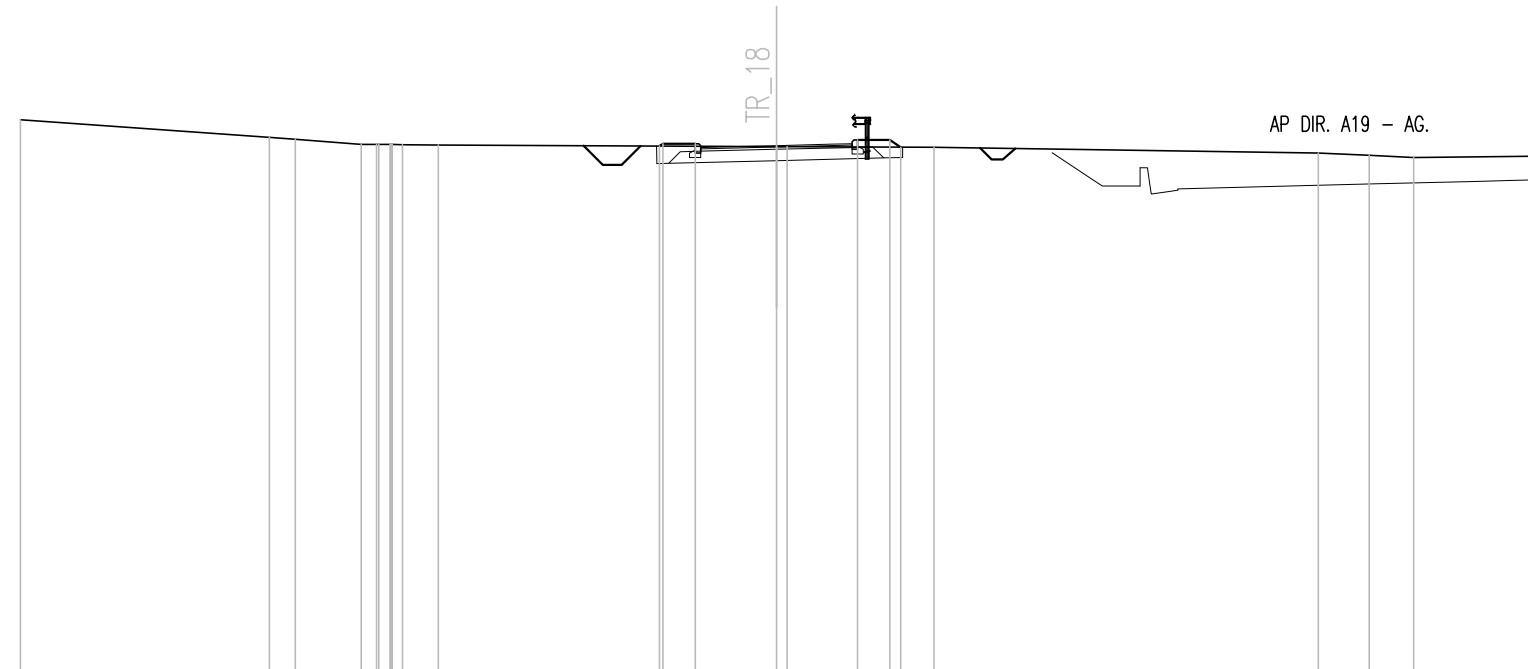
Q. PROG. STRATO SUP.	
Q. PROG. STR. SUP. TER. VEG.	
QUOTE TERRENO	470.44 470.05 470.00 470.00 470.00 470.00 470.00 470.00 470.00 470.00 469.99 469.86 469.76 469.68 469.61 469.57 469.52 469.48 469.45 469.43 470.03 470.03 469.38 469.33 469.09 469.09 469.08 469.07 469.07
DISTANZE PARZIALI STRATO SUP.	
DISTANZE PROG STRATO SUP.	-3.54 -3.00 -2.15 2.15 3.00 3.98
DISTANZE TERRENO	-20.00 -17.10 -16.52 -16.30 -15.45 -14.83 -14.69 -13.74 -13.69 -12.68 -12.10 -11.31 -9.36 -7.13 -5.50 -4.26 -2.55 -1.94 -1.44 0.00 6.78 11.79 15.24 15.82 19.86 20.00

SCAVI E BONIFICHE	
STERRO	2.41 mq
FOSSO (SEZ. OBBL.)	0.51 mq
RILEVATI	
TERRENO VEGETALE	0.69 mq
SOVRASTRUTTURA STRADALE	
STRATO DI BINDER	0.16 mq
STRATO DI BASE	0.24 mq
STRATO DI FONDAZIONE	1.61 mq
MANUFATTI	
MAGRONE	0.12 mq

SEZIONE N. : 13  
 QT. PROGETTO : 469.973  
 DIST.PROG. : 0+120.000  
 DIST.PREC. : 10.000  
 DIST.SUCC. : 10.000

SCALA 1:200

QT.RIF. 456.000



Q. PROG. STRATO SUP.																				
Q. PROG. STR. SUP. TER. VEG.																				
QUOTE TERRENO	470.65	470.19	470.14	470.00	470.00	469.98	469.96	470.02	469.95	469.95	470.12	470.12	469.93	469.92	469.78	469.71	469.65	469.69		
DISTANZE PARZIALI STRATO SUP.																				
DISTANZE PROG STRATO SUP.																				
DISTANZE TERRENO	-20.00	-13.41	-12.72	-10.99	-10.52	-9.89	-8.94	-3.10	-3.00	-2.15	0.00	0.28	2.15	3.00	3.29	4.17	14.34	15.88	16.86	20.00

SCAVI E BONIFICHE	
STERRO	0.62 mq
SCOTICO	6.90 m
BONIFICA	6.90 mq
FOSSO (SEZ. OBBL.)	0.51 mq

RILEVATI	
TERRENO VEGETALE	0.80 mq

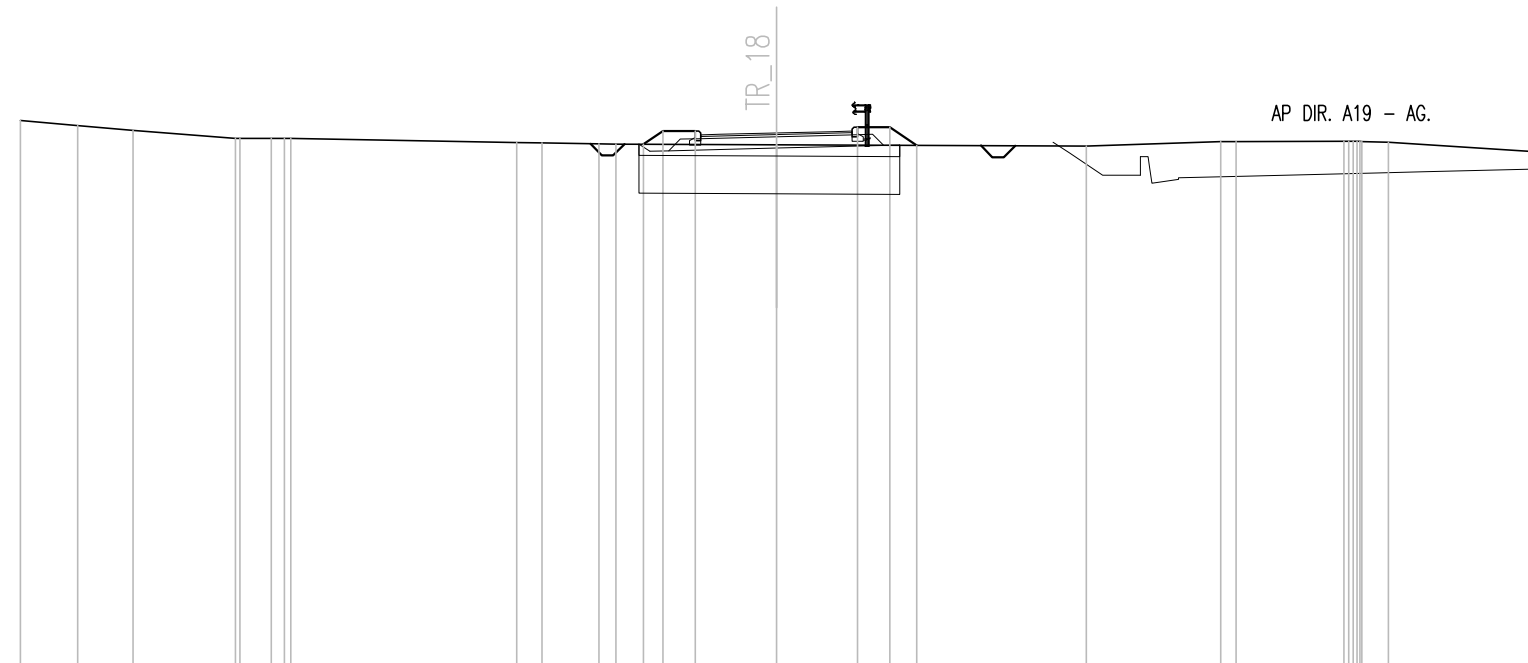
SOVRASTRUTTURA STRADALE	
STRATO DI BINDER	0.16 mq
STRATO DI BASE	0.24 mq
STRATO DI FONDAZIONE	1.61 mq

MANUFATTI	
MAGRONE	0.12 mq

SEZIONE N. : 14  
 QT. PROGETTO : 470.148  
 DIST.PROG. : 0+130.000  
 DIST.PREC. : 10.000  
 DIST.SUCC. : 10.000

SCALA 1:200

QT.RIF. 456.000



Q. PROG. STRATO SUP.																						
Q. PROG. STR. SUP. TER. VEG.																						
QUOTE TERRENO	470.47	470.34	470.22	470.00	470.00	470.00	469.89	469.88	469.86	469.85	470.20	470.20	469.84	470.30	470.30	469.82	469.80	469.92	469.92	469.90	469.65	
DISTANZE PARZIALI STRATO SUP.																						
DISTANZE PROG STRATO SUP.																						
DISTANZE TERRENO	-20.00	-18.48	-17.02	-14.31	-14.31	-14.31	-6.87	-6.20	-4.70	-3.52	-3.00	-2.15	0.00	-2.15	-3.00	-3.71	-8.20	-11.76	-12.16	15.01	15.98	-20.00

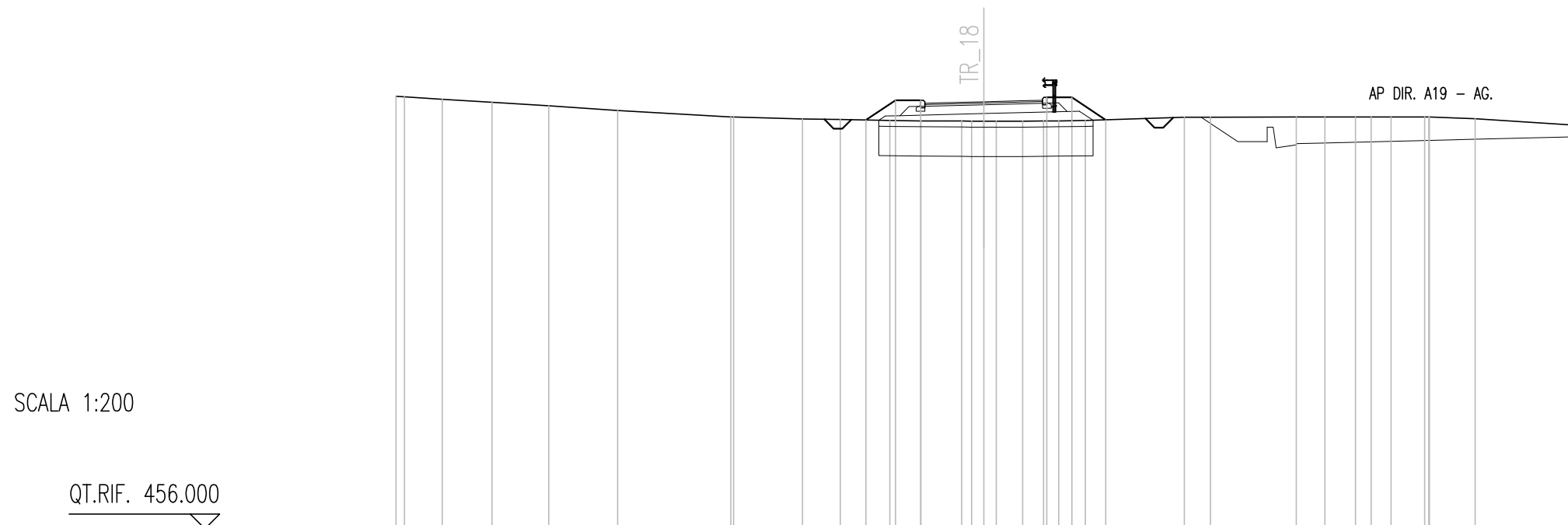
SCAVI E BONIFICHE	
SCOTICO	7.29 m
BONIFICA	7.29 mq
FOSSO (SEZ. OBBL.)	0.51 mq

RILEVATI	
RILEVATO	1.76 mq
TERRENO VEGETALE	0.98 mq

SOVRASTRUTTURA STRADALE	
STRATO DI BINDER	0.16 mq
STRATO DI BASE	0.24 mq
STRATO DI FONDAZIONE	1.61 mq

MANUFATTI	
MAGRONE	0.12 mq

SEZIONE N. : 15  
 QT. PROGETTO : 470.521  
 DIST.PROG. : 0+140.000  
 DIST.PREC. : 10.000  
 DIST.SUCC. : 3.976



SCALA 1:200

Q. PROG. STRATO SUP.																															
Q. PROG. STR. SUP. TER. VEG.																															
QUOTE TERRENO	470.71	470.69	470.60	470.50	470.38	470.23	470.00	470.00	469.94	469.92	469.88	470.57	470.57	469.87	469.86	469.86	469.86	469.87	470.67	470.67	469.91	469.99	469.99	470.00	470.00	470.00	470.00	470.00	470.00	469.95	469.74
DISTANZE PARZIALI STRATO SUP.																															
DISTANZE PROG STRATO SUP.																															
DISTANZE TERRENO	-20.00	-19.72	-18.42	-16.73	-14.80	-12.45	-8.60	-8.51	-6.17	-4.88	-3.20	-2.13	-0.75	0.00	0.43	1.32	2.55	3.46	6.83	7.72	10.64	11.61	12.65	13.19	13.87	15.00	15.17	16.72	20.00		



SCAVI E BONIFICHE	
SCOTICO	7.18 m
BONIFICA	7.18 mq
FOSSO (SEZ. OBBL.)	0.51 mq

RILEVATI	
RILEVATO	1.31 mq
TERRENO VEGETALE	0.94 mq

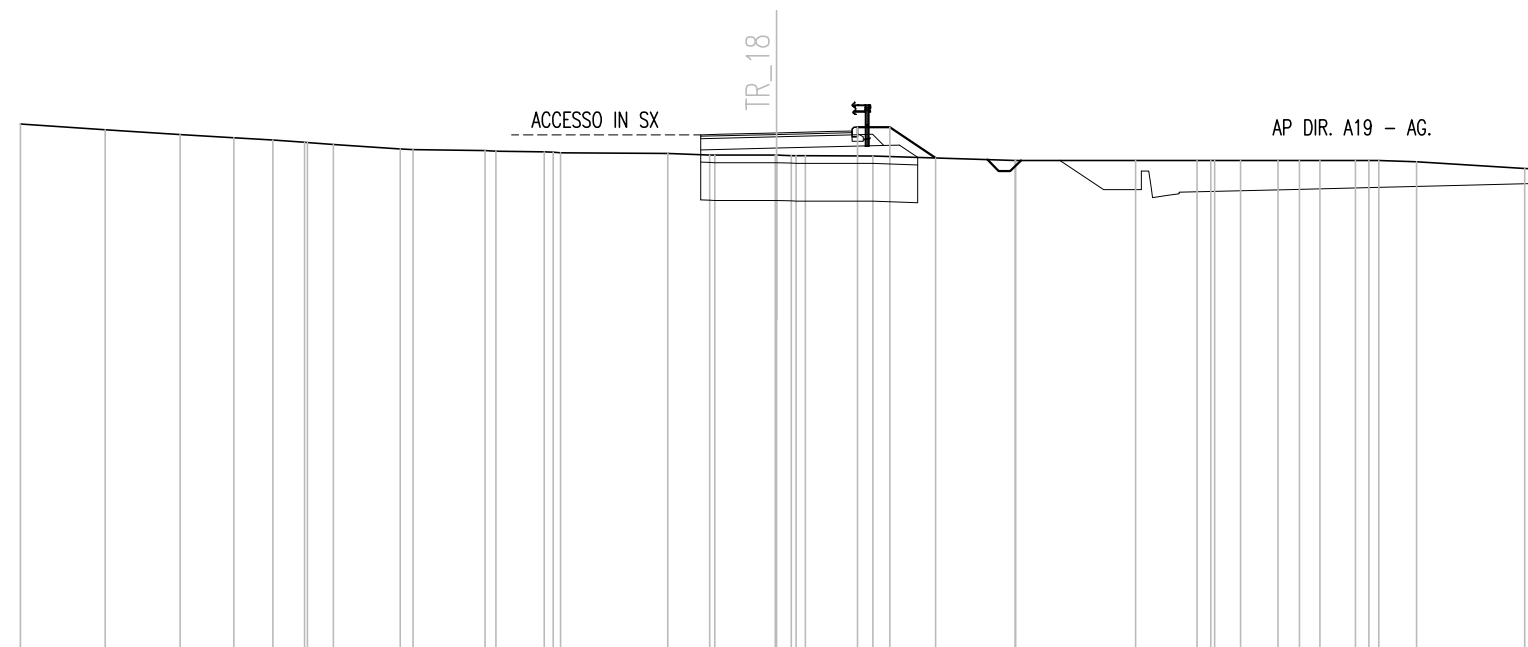
SOVRASTRUTTURA STRADALE	
STRATO DI BINDER	0.16 mq
STRATO DI BASE	0.24 mq
STRATO DI FONDAZIONE	1.61 mq

MANUFATTI	
MAGRONE	0.12 mq

SEZIONE N. : 16  
 QT. PROGETTO : 470.726  
 DIST.PROG. : 0+143.976  
 DIST.PREC. : 3.976  
 DIST.SUCC. : 6.024

SCALA 1:200

QT.RIF. 457.000



Q. PROG. STRATO SUP.																																			
Q. PROG. STR. SUP. TER. VEG.											-470.78	-470.78																							
QUOTE TERRENO	470.96	470.81	470.68	470.60	470.54	470.48	470.47	470.42	470.30	470.29	470.26	470.24	470.23	470.20	470.19	470.14	470.14	470.14	470.12	470.12	470.00	470.00	470.00	470.00	470.00	470.00	469.97	469.78	469.78						
DISTANZE PARZIALI STRATO SUP.																																			
DISTANZE PROG STRATO SUP.											-3.88	-3.00	-2.15																						
DISTANZE TERRENO	-20.00	-17.76	-15.78	-14.35	-13.32	-12.49	-12.40	-11.72	-9.95	-9.62	-7.70	-7.42	-6.15	-5.71	-2.87	-1.77	-1.63	-0.03	0.52	0.77	-2.55	6.32	6.33	-9.50	11.13	11.59	12.28	13.27	13.84	14.37	15.31	15.94	16.94	19.79	20.00

SCAVI E BONIFICHE	
SCOTICO	7.53 m
BONIFICA	7.53 mq
FOSSO (SEZ. OBBL.)	0.54 mq

RILEVATI	
RILEVATO	2.07 mq
TERRENO VEGETALE	1.03 mq

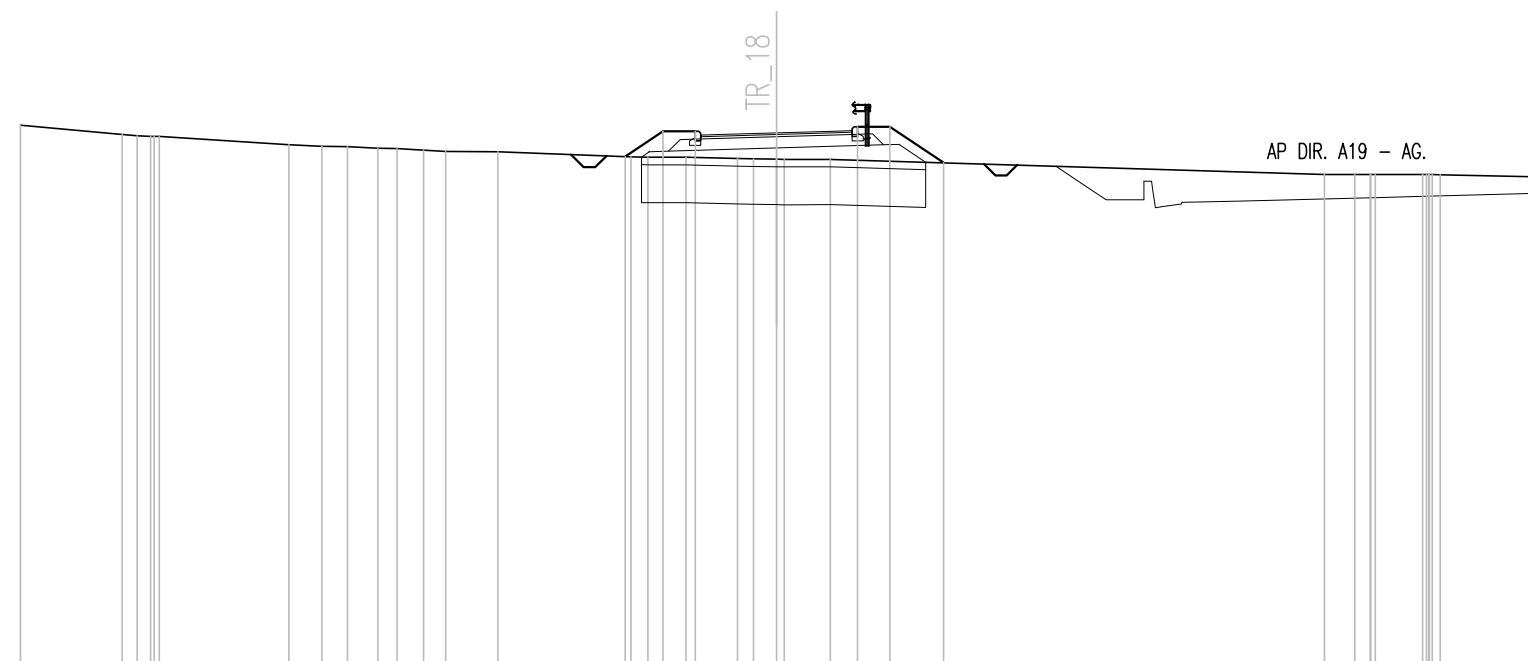
SOVRASTRUTTURA STRADALE	
STRATO DI BINDER	0.16 mq
STRATO DI BASE	0.24 mq
STRATO DI FONDAZIONE	1.61 mq

MANUFATTI	
MAGRONE	0.12 mq

SEZIONE N. : 17  
 QT. PROGETTO : 471.096  
 DIST.PROG. : 0+150.000  
 DIST.PREC. : 6.024  
 DIST.SUCC. : 6.476

SCALA 1:200

QT.RIF. 457.000



Q. PROG. STRATO SUP.																												
Q. PROG. STR. SUP. TER. VEG.																												
QUOTE TERRENO	471.30	471.06	471.00	471.00	470.79	470.74	470.73	470.69	470.69	470.64	470.60	470.60	470.47	470.45	470.45	470.42	470.40	470.40	470.26	470.26	470.31	470.00	470.00	470.00	470.00	469.98	469.93	
DISTANZE PARZIALI STRATO SUP.																												
DISTANZE PROG STRATO SUP.																												
DISTANZE TERRENO	-20.00	-17.31	-16.56	-16.33	-12.89	-12.03	-11.35	-10.55	-10.03	-9.33	-8.75	-7.37	-3.85	-3.40	-2.39	-1.03	0.00	0.21	1.43	2.15	3.00	4.42	14.50	15.30	15.84	17.10	17.56	20.00

SCAVI E BONIFICHE	
SCOTICO	8.09 m
BONIFICA	8.10 mq
FOSSO (SEZ. OBBL.)	0.53 mq

RILEVATI	
RILEVATO	3.59 mq
TERRENO VEGETALE	1.22 mq

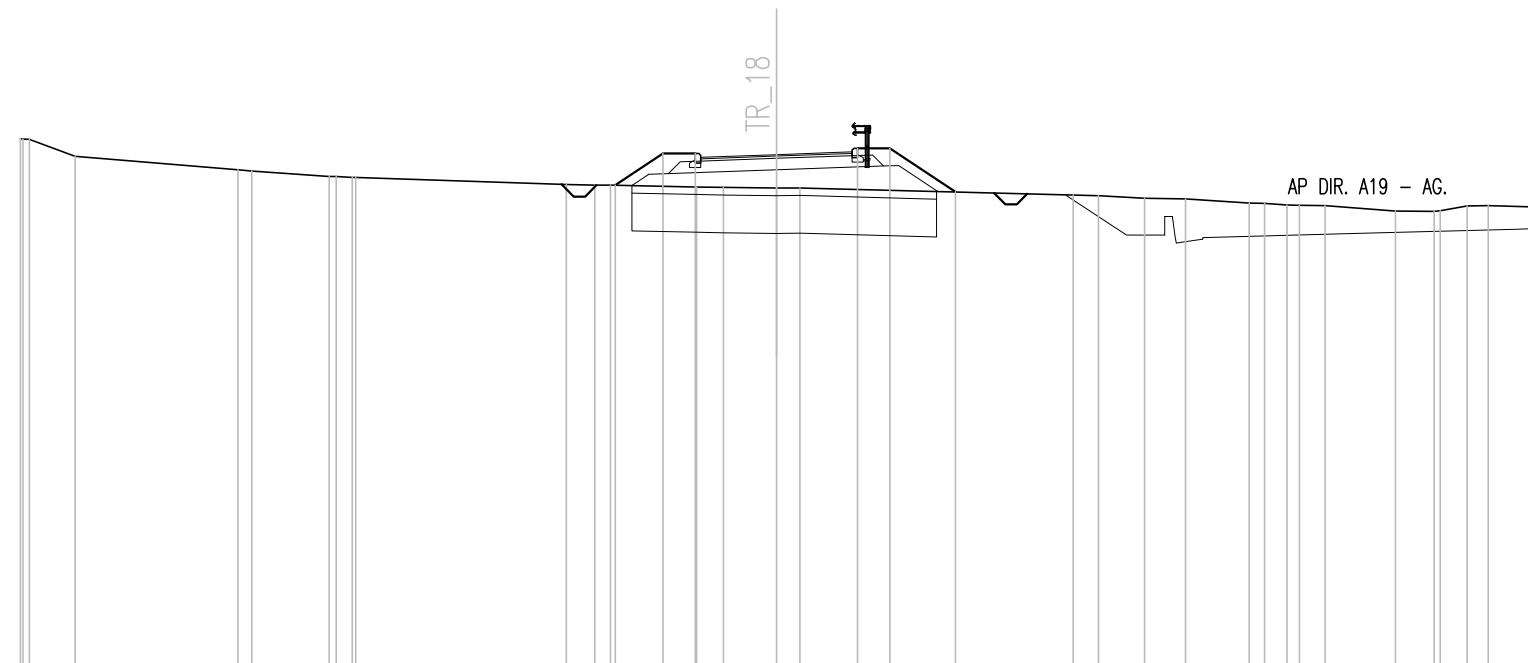
SOVRASTRUTTURA STRADALE	
STRATO DI BINDER	0.16 mq
STRATO DI BASE	0.24 mq
STRATO DI FONDAZIONE	1.61 mq

MANUFATTI	
MAGRONE	0.12 mq

SEZIONE N. : 18  
 QT. PROGETTO : 471.575  
 DIST.PROG. : 0+156.476  
 DIST.PREC. : 6.476  
 DIST.SUCC. : 3.524

SCALA 1:200

QT.RIF. 458.000



Q. PROG. STRATO SUP.																																						
Q. PROG. STR. SUP. TER. VEG.																																						
QUOTE TERRENO	471.99	471.98	471.53		471.17	471.14		471.00	470.97	470.97		470.79	470.76	470.77		470.72	470.71		470.69	470.69		470.50	470.49	470.42	470.40	470.29	470.25	470.24	470.22		470.08	470.07	470.09	470.23	470.19			
DISTANZE PARZIALI STRATO SUP.																																						
DISTANZE PROG STRATO SUP.																																						
DISTANZE TERRENO	-20.00	-19.76	-18.56		-14.24	-13.88		-11.83	-11.22	-11.13		-5.55	-4.81	-4.39		-2.11	-1.40		0.00	0.62		-7.85	-8.52	-9.74	-10.83	-12.51	-13.51	-13.84	-14.52		-16.37	-17.40	-17.56	-18.83	-20.00			

SCAVI E BONIFICHE	
SCOTICO	8.50 m
BONIFICA	8.50 mq
FOSSO (SEZ. OBBL.)	0.53 mq

RILEVATI	
RILEVATO	4.73 mq
TERRENO VEGETALE	1.33 mq

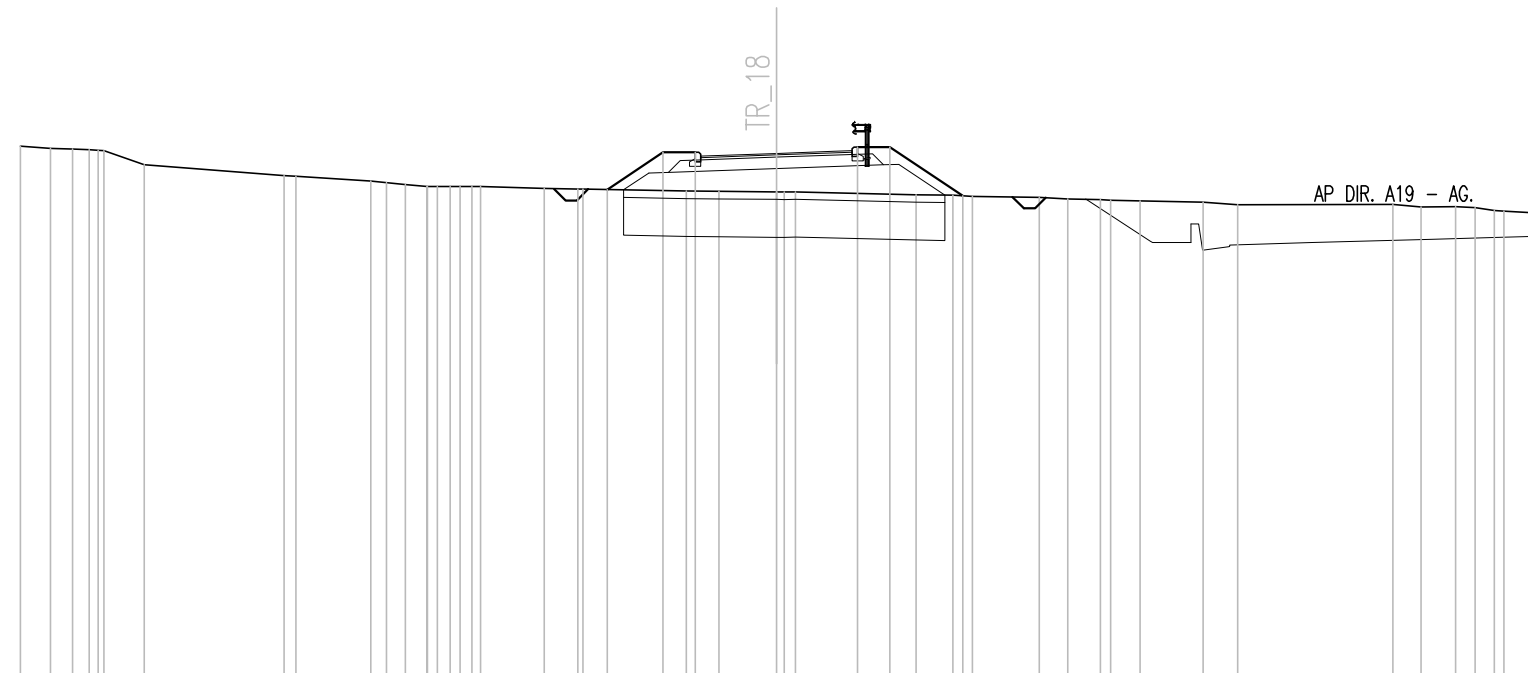
SOVRASTRUTTURA STRADALE	
STRATO DI BINDER	0.16 mq
STRATO DI BASE	0.24 mq
STRATO DI FONDAZIONE	1.61 mq

MANUFATTI	
MAGRONE	0.12 mq

SEZIONE N. : 19  
 QT. PROGETTO : 471.872  
 DIST.PROG. : 0+160.000  
 DIST.PREC. : 3.524  
 DIST.SUCC. : 10.000

SCALA 1:200

QT.RIF. 458.000



Q. PROG. STRATO SUP.	
Q. PROG. STR. SUP. TER. VEG.	
QUOTE TERRENO	472.07 472.00 471.98 471.97 471.95 471.57 471.29 471.27 471.14 471.05 471.00 471.00 471.00 471.00 470.95 470.93 470.93 470.92 471.90 471.90 470.85 470.85 470.78 470.77 470.74 470.71 470.66 470.65 470.63 470.61 470.58 470.51 470.52 470.46 470.46 470.44 470.36 470.35 470.30
DISTANZE PARZIALI STRATO SUP.	
DISTANZE PROG STRATO SUP.	-4.48 -3.00 -2.15 -2.15 -3.00 -4.93
DISTANZE TERRENO	-20.00 -19.20 -18.62 -18.18 -17.79 -16.72 -13.02 -12.71 -10.73 -9.81 -9.24 -8.63 -8.05 -7.83 -6.14 -5.25 -5.12 -2.39 -1.52 0.00 0.51 3.70 4.67 5.19 6.96 7.71 8.57 8.84 9.62 11.29 12.21 16.31 17.05 17.97 18.48 19.00 19.25 20.00

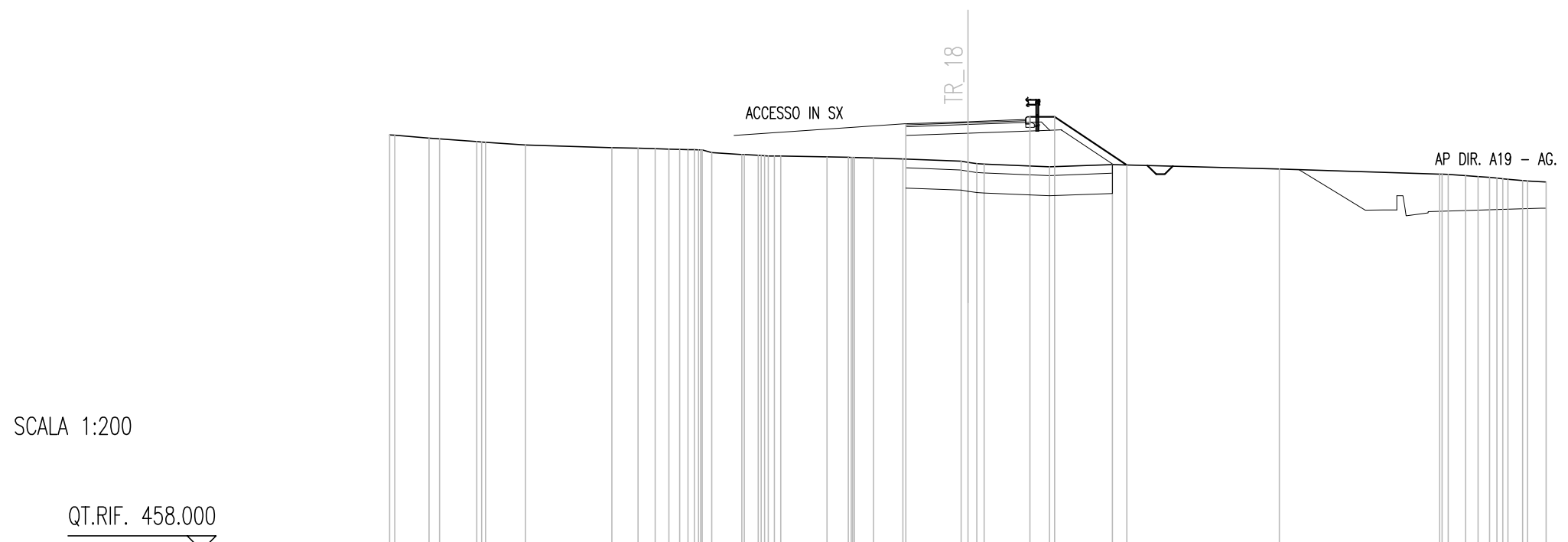
SCAVI E BONIFICHE	
SCOTICO	9.47 m
BONIFICA	9.48 mq
FOSSO (SEZ. OBBL.)	0.53 mq

RILEVATI	
RILEVATO	8.18 mq
TERRENO VEGETALE	1.62 mq

SOVRASTRUTTURA STRADALE	
STRATO DI BINDER	0.16 mq
STRATO DI BASE	0.24 mq
STRATO DI FONDAZIONE	1.61 mq

MANUFATTI	
MAGRONE	0.12 mq

SEZIONE N. : 20  
 QT. PROGETTO : 472.812  
 DIST.PROG. : 0+170.000  
 DIST.PREC. : 10.000  
 DIST.SUCC. : 10.000



SCALA 1:200

QT.RIF. 458.000

Q. PROG. STRATO SUP.	
Q. PROG. STR. SUP. TER. VEG.	471.59 472.84 472.84 472.98 472.98 471.31
QUOTE TERRENO	472.35 472.34 472.24 472.22 472.12 472.10 472.00 471.91 471.89 471.87 471.86 471.85 471.83 471.74 471.68 471.65 471.62 471.58 471.57 471.56 471.52 471.44 471.36 471.34 471.25 471.33 471.18 471.00 470.95 470.89 470.84 470.77 470.76 470.73
DISTANZE PARZIALI STRATO SUP.	
DISTANZE PROG STRATO SUP.	-4.88 -3.00 -2.15 -2.15 -3.00 -5.50
DISTANZE TERRENO	-20.00 -19.82 -18.64 -18.28 -16.99 -16.68 -15.30 -12.31 -11.41 -10.81 -10.34 -9.89 -9.24 -8.86 -7.81 -7.25 -6.70 -6.48 -4.13 -3.92 -3.26 -2.25 -0.23 0.31 0.56 -2.82 -5.00 -10.77 16.32 17.22 18.04 18.50 19.19 19.36 20.00

SCAVI E BONIFICHE	
SCOTICO	11.16 m
BONIFICA	11.16 mq
FOSSO (SEZ. OBBL.)	1.09 mq

RILEVATI	
RILEVATO	13.18 mq
TERRENO VEGETALE	2.13 mq

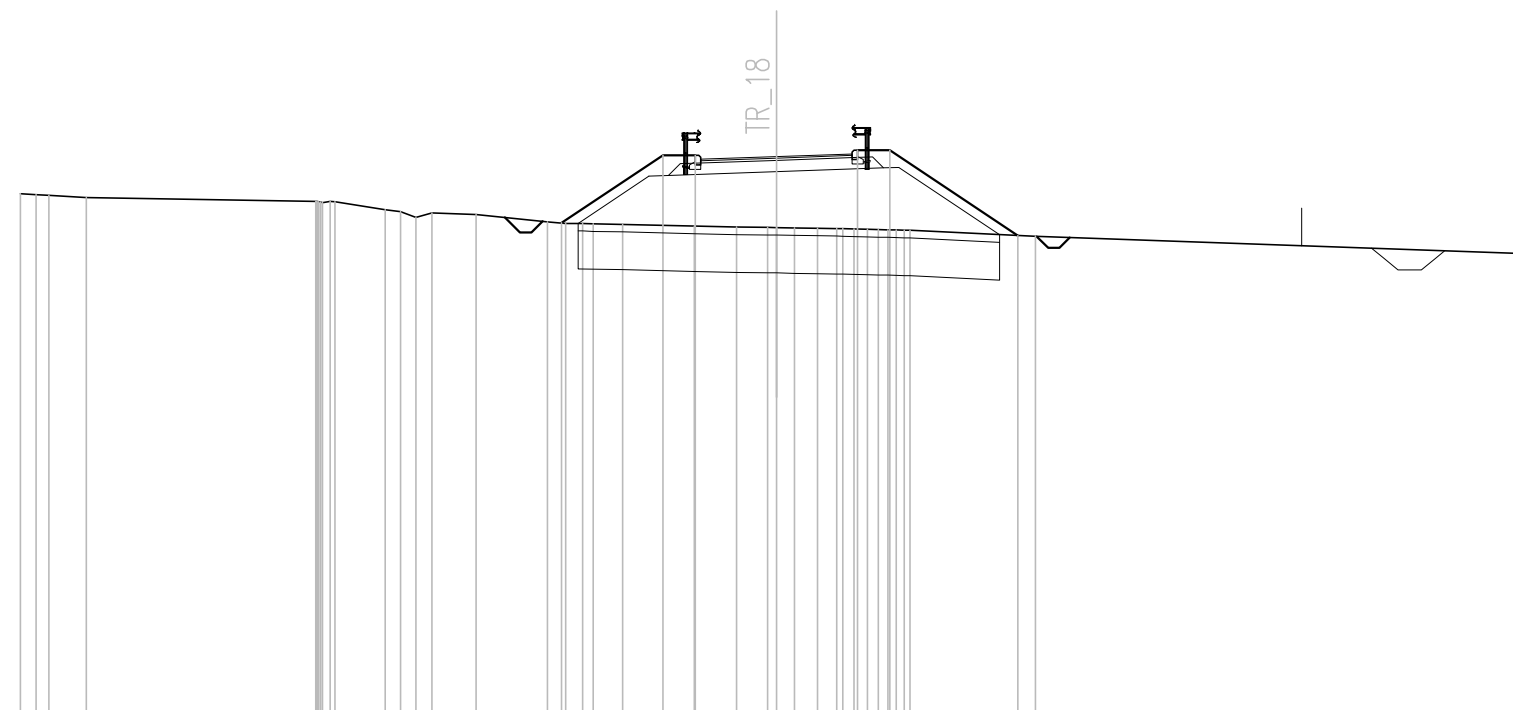
SOVRASTRUTTURA STRADALE	
STRATO DI BINDER	0.16 mq
STRATO DI BASE	0.24 mq
STRATO DI FONDAZIONE	1.61 mq

MANUFATTI	
MAGRONE	0.12 mq

SEZIONE N. : 21  
 QT. PROGETTO : 473.768  
 DIST.PROG. : 0+180.000  
 DIST.PREC. : 10.000  
 DIST.SUCC. : 10.000

SCALA 1:200

QT.RIF. 459.000



Q. PROG. STRATO SUP.	
Q. PROG. STR. SUP. TER. VEG.	
QUOTE TERRENO	472.78 472.76 472.74 472.68  472.58 472.57 472.36 472.16 472.28 472.24 472.04 472.00 472.00 471.99 471.97 471.93 471.90 471.89 471.88 471.87 471.86 471.85 471.84 471.82 471.81  471.65 471.19
DISTANZE PARZIALI STRATO SUP.	
DISTANZE PROG STRATO SUP.	-5.68 -3.00 -2.15  -2.15 -3.00 -6.39
DISTANZE TERRENO	-20.00 -19.58 -19.24 -18.25  -12.19 -11.68 -10.35 -9.54 -9.12 -7.95 -6.05 -5.57 -5.12 -4.85 -4.06 -2.17 -1.05 -0.23 0.48 1.09 1.60 2.05 2.70 3.17 3.54  -6.85 -20.00

SCAVI E BONIFICHE	
SCOTICO	11.42 m
BONIFICA	11.42 mq
FOSSO (SEZ. OBBL.)	1.01 mq

RILEVATI	
RILEVATO	13.93 mq
TERRENO VEGETALE	2.20 mq

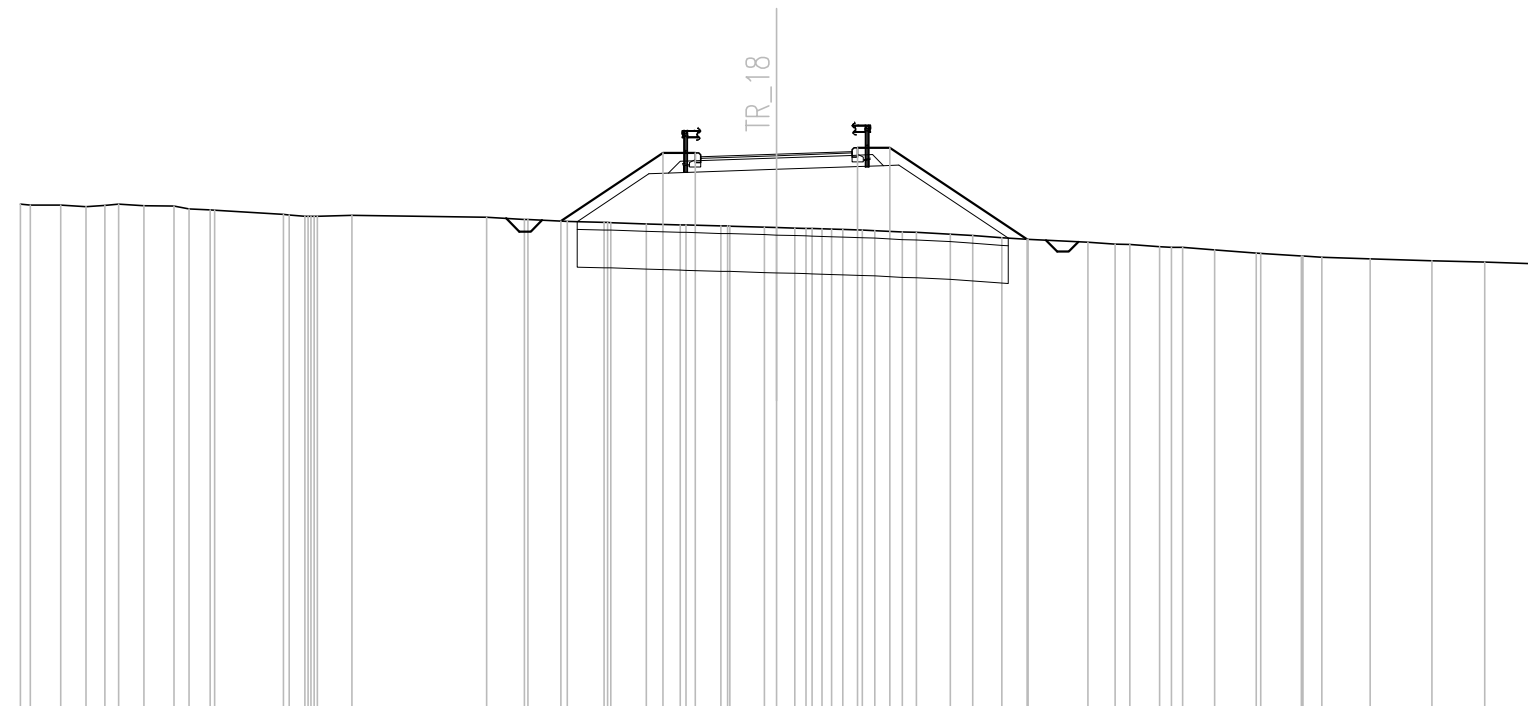
SOVRASTRUTTURA STRADALE	
STRATO DI BINDER	0.16 mq
STRATO DI BASE	0.24 mq
STRATO DI FONDAZIONE	1.61 mq

MANUFATTI	
MAGRONE	0.12 mq

SEZIONE N. : 22  
 QT. PROGETTO : 474.724  
 DIST.PROG. : 0+190.000  
 DIST.PREC. : 10.000  
 DIST.SUCC. : 4.227

SCALA 1:200

QT.RIF. 460.000



Q. PROG. STRATO SUP.	
Q. PROG. STR. SUP. TER. VEG.	
QUOTE TERRENO	473.40 473.38 473.38 473.33 473.37 473.40 473.36 473.35 473.25 473.24 473.13 473.08 473.08 473.11 473.06 473.00 472.99 472.94 472.92 472.92 472.88 472.86 472.85 472.83 472.82 472.79 472.77 472.76 472.74 472.72 472.70 472.66 472.65 472.61 472.57 472.51 472.47 472.47 472.39 472.35 472.33 472.28 472.26 472.19 472.11 472.10 472.03 472.00 471.96 471.91 471.87 471.83 471.83
DISTANZE PARZIALI STRATO SUP.	
DISTANZE PROG STRATO SUP.	
DISTANZE TERRENO	-20.00 -19.74 -18.93 -18.27 -17.76 -17.40 -16.73 -15.93 -14.98 -14.86 -13.04 -12.48 -12.15 -11.23 -7.66 -6.67 -6.56 -5.53 -4.56 -4.38 -3.44 -3.00 -2.54 -2.39 -1.47 -1.23 -0.32 0.49 0.95 1.46 2.27 2.60 3.33 3.70 4.60 5.19 5.97 6.66 8.24 8.96 9.35 10.14 10.75 11.60 12.69 12.81 13.89 14.43 15.71 17.34 18.73 19.97 20.00

SCAVI E BONIFICHE	
SCOTICO	11.28 m
BONIFICA	11.28 mq
FOSSO (SEZ. OBBL.)	0.99 mq

RILEVATI	
RILEVATO	13.65 mq
TERRENO VEGETALE	2.18 mq

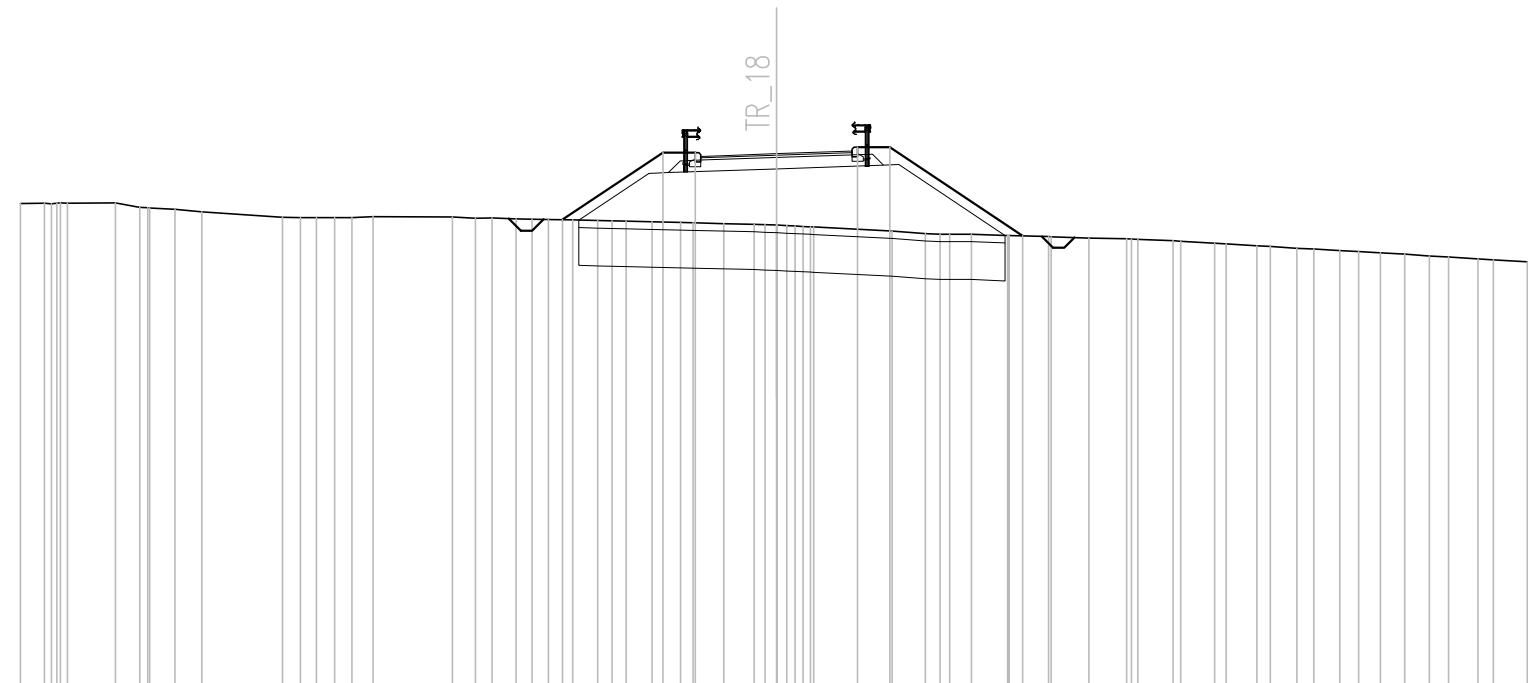
SOVRASTRUTTURA STRADALE	
STRATO DI BINDER	0.16 mq
STRATO DI BASE	0.24 mq
STRATO DI FONDAZIONE	1.61 mq

MANUFATTI	
MAGRONE	0.12 mq

SEZIONE N. : 23  
 QT. PROGETTO : 475.128  
 DIST.PROG. : 0+194.227  
 DIST.PREC. : 4.227  
 DIST.SUCC. : 5.773

SCALA 1:200

QT.RIF. 461.000



Q. PROG. STRATO SUP.	
Q. PROG. STR. SUP. TER. VEG.	
QUOTE TERRENO	473.81 473.82 473.82 473.82 473.71 473.70 473.66 473.59  473.45 473.44 473.44 473.47  473.46 473.42 473.43 473.40  473.39 473.38 473.36 473.34 473.33 473.31 473.30 473.28 473.26 473.24 473.21 473.19  473.08 473.02 473.00 473.00  472.96 472.96 472.93 472.89 472.88 472.86 472.83 472.81 472.76 472.75 472.69 472.67 472.64 472.61 472.56 472.54 472.51 472.47 472.47 472.40 472.35 472.32 472.27 472.26
DISTANZE PARZIALI STRATO SUP.	
DISTANZE PROG STRATO SUP.	
DISTANZE TERRENO	-20.00 -19.37 -18.76  -17.49 -16.84 -16.58 -15.91 -15.20  -13.07 -12.59 -11.88 -11.28 -10.67  -8.57 -7.95 -7.32 -6.89 -6.03 -5.39 -4.73 -3.98 -3.29 -2.53 -2.21 -1.39 -0.59 0.00 0.49 0.99  3.06 3.94 4.59 5.16  6.11 6.16 7.20 7.27 8.27 9.27 9.56 10.50 10.89 11.59 11.90 12.71 13.06 13.77 14.22 14.91 15.40 15.98 16.62 17.27 17.78 18.56 18.97 19.87 20.00



SCAVI E BONIFICHE	
SCOTICO	11.02 m
BONIFICA	11.03 mq
FOSSO (SEZ. OBBL.)	1.01 mq

RILEVATI	
RILEVATO	12.85 mq
TERRENO VEGETALE	2.08 mq

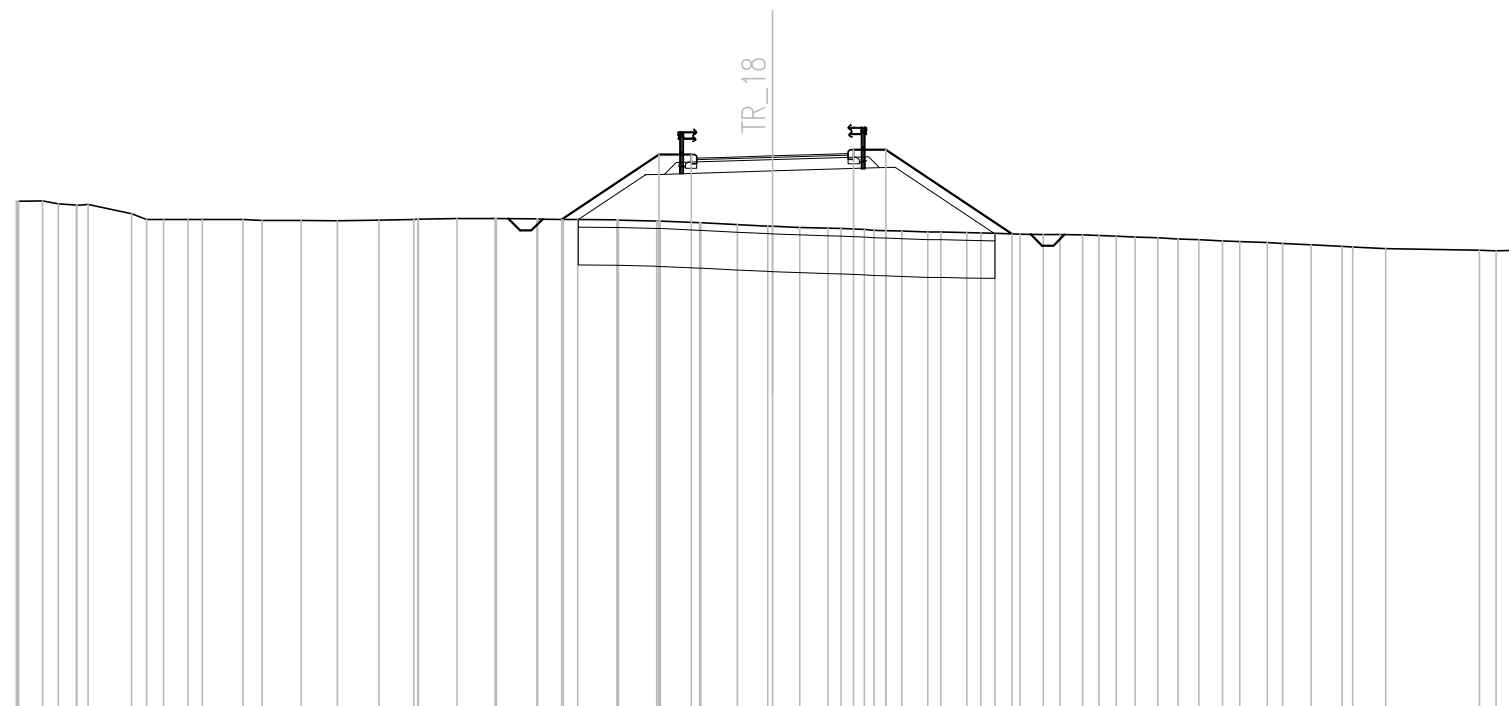
SOVRASTRUTTURA STRADALE	
STRATO DI BINDER	0.16 mq
STRATO DI BASE	0.24 mq
STRATO DI FONDAZIONE	1.61 mq

MANUFATTI	
MAGRONE	0.12 mq

SEZIONE N. : 24  
 QT. PROGETTO : 475.680  
 DIST.PROG. : 0+200.000  
 DIST.PREC. : 5.773  
 DIST.SUCC. : 6.727

SCALA 1:200

QT.RIF. 461.000



Q. PROG. STRATO SUP.	
Q. PROG. STR. SUP. TER. VEG.	
QUOTE TERRENO	474.47 474.49 474.38 474.39 474.15 474.00 474.00 474.00 474.00 473.97 473.97 473.96 473.98 474.00 474.00 474.02 474.02 474.01 474.01 474.00 473.98 473.98 473.96 473.96 473.91 473.91 473.86 473.82 473.82 473.79 473.76 473.73 473.70 473.69 473.67 473.67 473.65 473.63 473.61 473.60 473.59 473.56 473.53 473.51 473.48 473.48 473.46 473.43 473.41 473.38 473.36 473.33 473.33 473.29 473.27 473.22 473.19 473.17 473.18 473.19
DISTANZE PARZIALI STRATO SUP.	
DISTANZE PROG STRATO SUP.	
DISTANZE TERRENO	-20.00 -19.30 -18.41 -18.10 -16.95 -16.10 -15.46 -15.08 -14.01 -13.50 -12.47 -11.51 -10.41 -9.48 -9.37 -8.35 -7.34 -7.30 -6.23 -6.21 -5.15 -4.11 -4.08 -3.06 -2.96 -1.93 -1.89 -0.93 -0.12 0.00 0.72 1.47 2.43 3.00 3.42 4.11 4.46 5.14 5.89 6.55 7.17 8.21 9.10 9.60 10.19 10.73 11.28 11.91 12.56 13.09 13.50 14.25 15.08 15.95 16.22 18.70 19.14 19.70 20.00

SCAVI E BONIFICHE	
SCOTICO	10.48 m
BONIFICA	10.47 mq
FOSSO (SEZ. OBBL.)	1.00 mq

RILEVATI	
RILEVATO	11.45 mq
TERRENO VEGETALE	1.94 mq

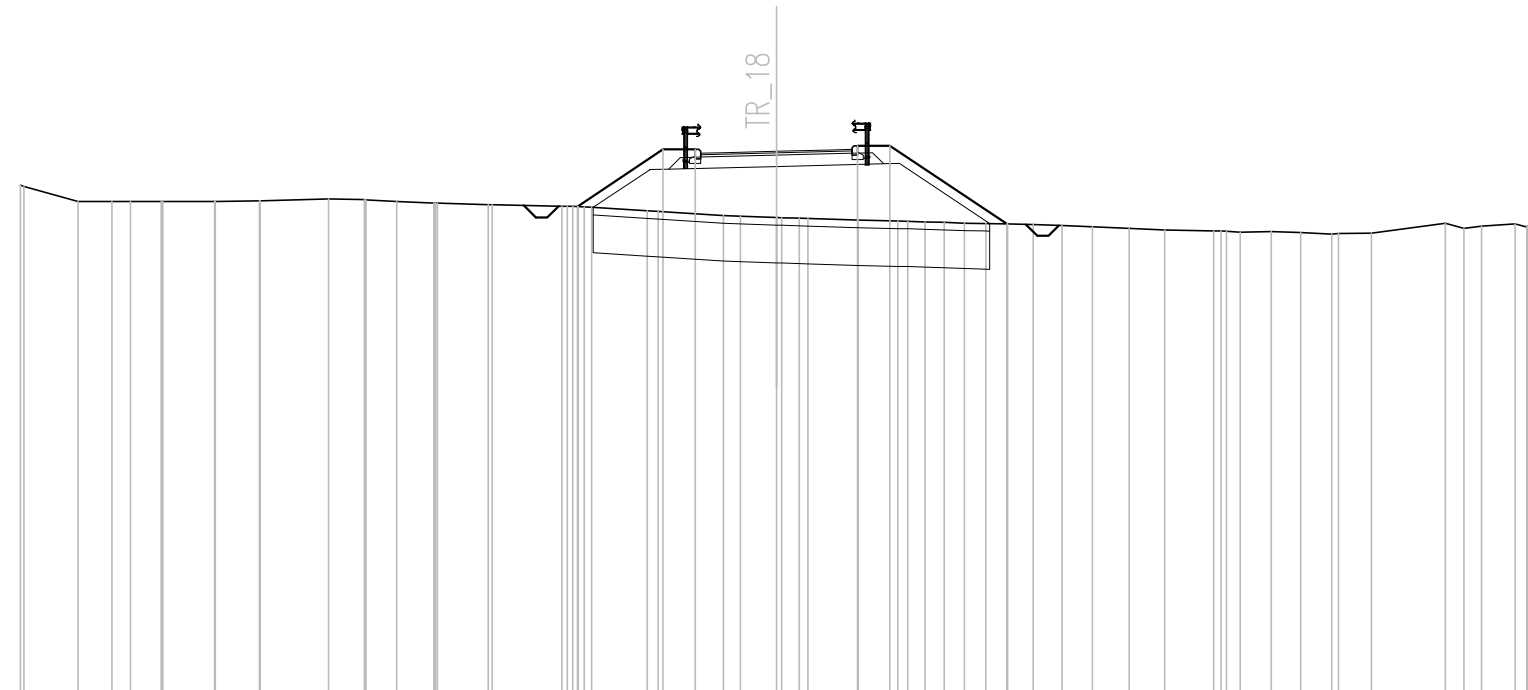
SOVRASTRUTTURA STRADALE	
STRATO DI BINDER	0.16 mq
STRATO DI BASE	0.24 mq
STRATO DI FONDAZIONE	1.61 mq

MANUFATTI	
MAGRONE	0.12 mq

SEZIONE N. : 25  
 QT. PROGETTO : 476.323  
 DIST.PROG. : 0+206.727  
 DIST.PREC. : 6.727  
 DIST.SUCC. : 3.273

SCALA 1:200

QT.RIF. 462.000



Q. PROG. STRATO SUP.	
Q. PROG. STR. SUP. TER. VEG.	
QUOTE TERRENO	475.42 475.40 - 475.00 - 475.00 475.00 475.00 475.00 475.02 475.02 - 475.06 475.04 475.04 475.00 474.95 474.96 474.91 474.91 474.87 474.85 474.84 474.75 474.73 - 474.62 474.60 474.57 474.55 474.53 474.51 474.48 474.46 474.44 474.42 474.41 474.40 474.38 474.36 474.33 474.28 474.24 474.22 474.18 474.20 474.17 474.13 474.15 474.16 474.42 474.28 474.34 474.40 474.34
DISTANZE PARZIALI STRATO SUP.	
DISTANZE PROG STRATO SUP.	-5.26 -3.00 -2.15 2.15 3.00 6.10
DISTANZE TERRENO	-20.00 -19.90 -18.47 -17.58 -17.09 -16.28 -16.24 -14.86 -14.84 -13.68 -13.66 -11.84 -10.90 -10.86 -10.05 -9.06 -8.97 -7.62 -7.52 -5.67 -5.08 -4.89 -3.42 -3.13 -1.40 -0.95 0.00 0.61 0.83 2.16 3.22 3.93 4.44 4.98 5.54 6.11 6.79 7.56 8.36 9.33 10.28 11.57 12.27 13.09 13.87 14.69 14.87 15.74 17.70 18.10 18.66 19.54 20.00

SCAVI E BONIFICHE	
SCOTICO	10.20 m
BONIFICA	10.21 mq
FOSSO (SEZ. OBBL.)	1.07 mq

RILEVATI	
RILEVATO	10.67 mq
TERRENO VEGETALE	1.85 mq

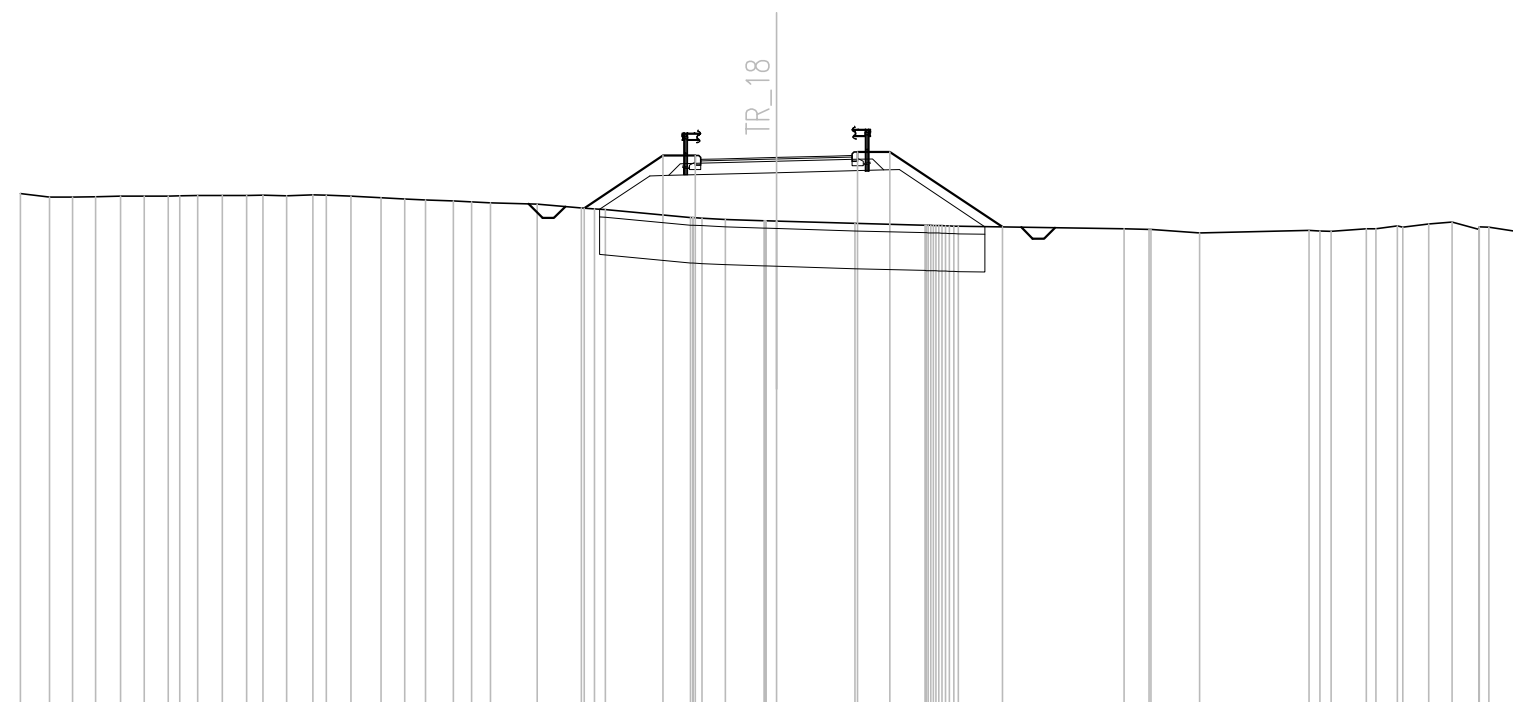
SOVRASTRUTTURA STRADALE	
STRATO DI BINDER	0.16 mq
STRATO DI BASE	0.24 mq
STRATO DI FONDAZIONE	1.61 mq

MANUFATTI	
MAGRONE	0.12 mq

SEZIONE N. : 26  
 QT. PROGETTO : 476.636  
 DIST.PROG. : 0+210.000  
 DIST.PREC. : 3.273  
 DIST.SUCC. : 10.000

SCALA 1:200

QT.RIF. 462.000



Q. PROG. STRATO SUP.	
Q. PROG. STR. SUP. TER. VEG.	
QUOTE TERRENO	475.68 475.59 475.59 475.60 475.61 475.61 475.63 475.63 475.63 475.64 475.64 475.61 475.57 475.54 475.51 475.48 475.46 475.44 475.40 475.30 475.26 476.69 476.69 475.00 474.97 474.96 474.89 474.79 476.79 474.85 474.83 474.82 474.75 474.74 474.73 474.64 474.71 474.68 474.75 474.83 474.79 474.92 474.73 474.79 474.61
DISTANZE PARZIALI STRATO SUP.	
DISTANZE PROG STRATO SUP.	
DISTANZE TERRENO	-20.00 -19.23 -18.62 -18.01 -17.35 -16.72 -16.09 -15.31 -14.66 -14.01 -12.95 -12.26 -11.90 -11.25 -10.46 -9.83 -9.29 -8.55 -8.06 -7.56 -6.33 -5.16 -4.52 -3.00 -2.28 -1.35 -0.33 0.00 2.07 3.93 4.38 4.81 9.20 9.86 9.91 11.20 14.09 14.88 15.60 16.42 16.57 17.87 18.59 18.85 20.00

SCAVI E BONIFICHE	
SCOTICO	7.48 m
BONIFICA	7.48 mq
FOSSO (SEZ. OBBL.)	0.93 mq

RILEVATI	
RILEVATO	1.87 mq
TERRENO VEGETALE	1.04 mq

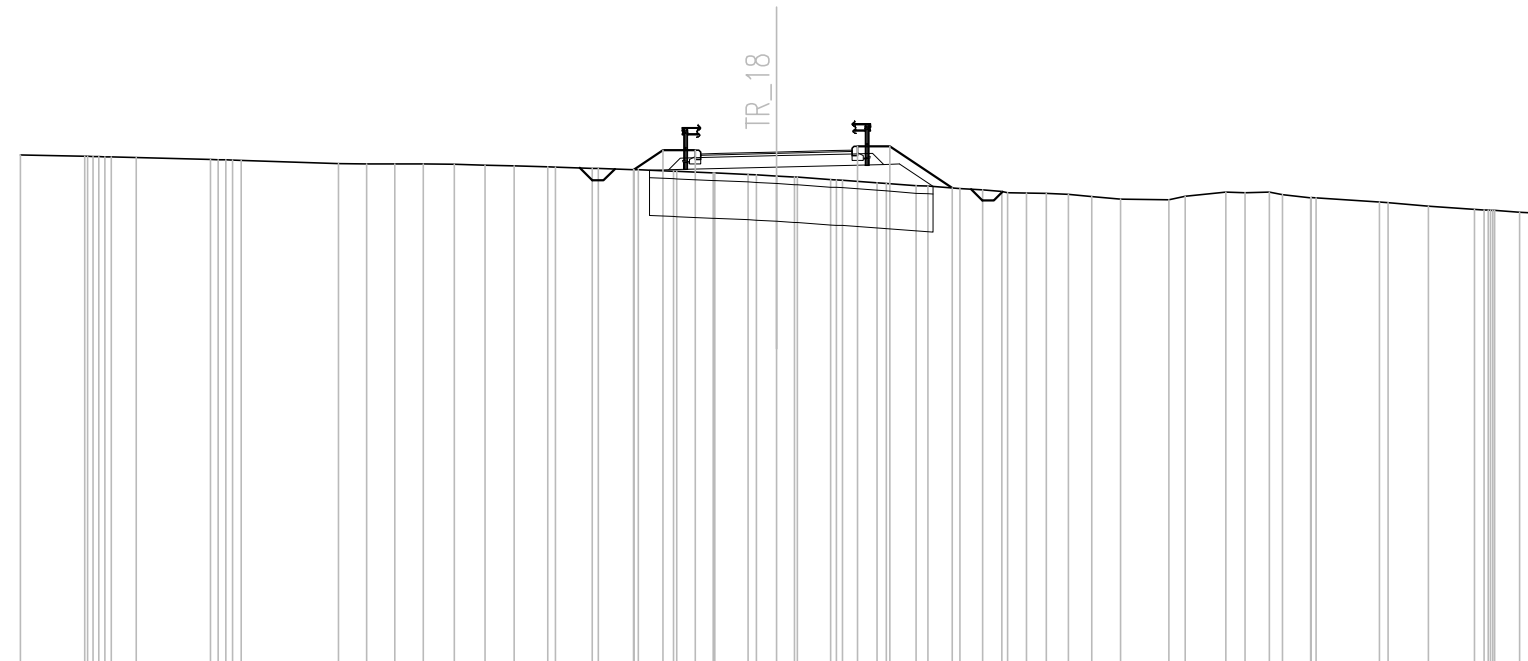
SOVRASTRUTTURA STRADALE	
STRATO DI BINDER	0.16 mq
STRATO DI BASE	0.24 mq
STRATO DI FONDAZIONE	1.61 mq

MANUFATTI	
MAGRONE	0.12 mq

SEZIONE N. : 27  
 QT. PROGETTO : 477.592  
 DIST.PROG. : 0+220.000  
 DIST.PREC. : 10.000  
 DIST.SUCC. : 10.000

SCALA 1:200

QT.RIF. 464.000



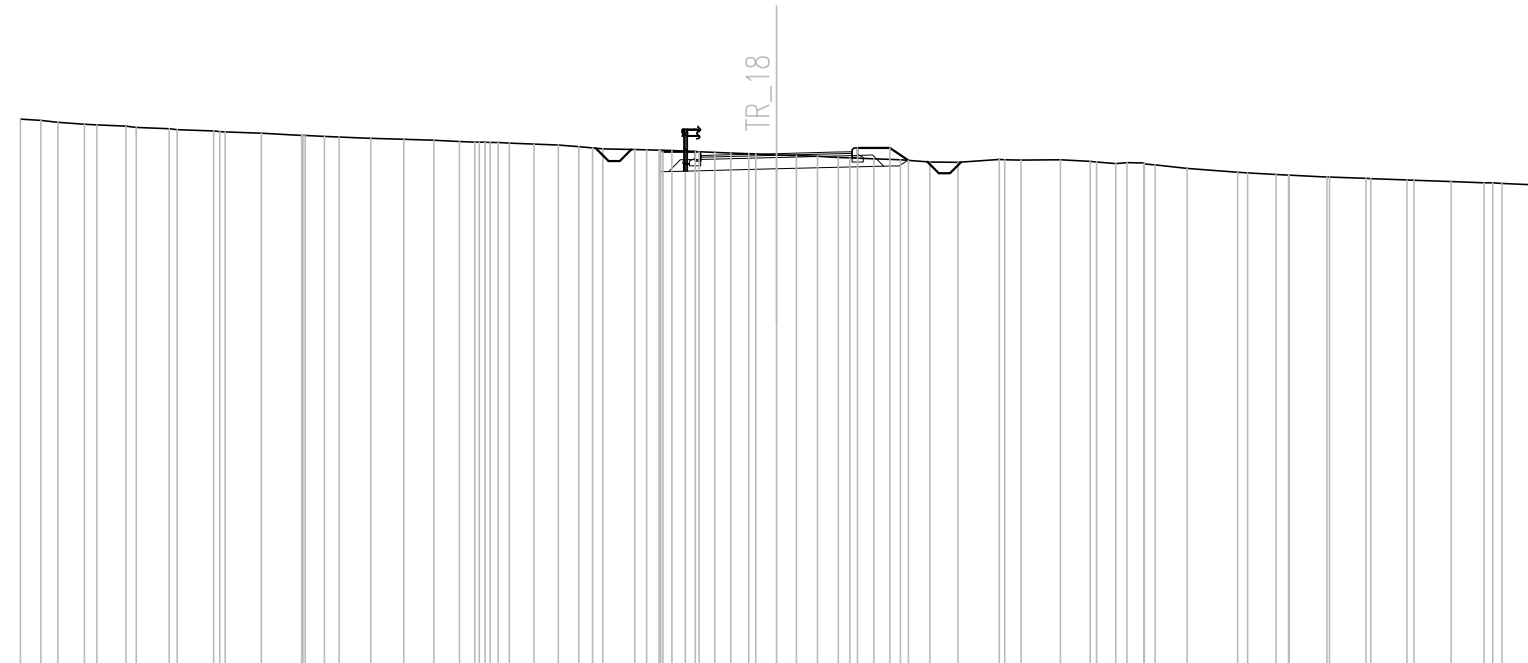
Q. PROG. STRATO SUP.	
Q. PROG. STR. SUP. TER. VEG.	
QUOTE TERRENO	477.51 477.48 477.46 477.45 477.39 477.38 477.37 477.29 477.27 477.28 477.27 477.27 477.24 477.23 477.20 477.19 477.16 477.16 477.13 477.12 477.08 477.08 477.04 477.04 476.99 476.96 476.93 476.93 476.88 476.86 476.85 476.78 476.76 476.70 476.69 476.63 476.59 476.54 476.54 476.51 476.50 476.47 476.47 476.41 476.34 476.32 476.42 476.53 476.52 476.53 476.46 476.38 476.38 476.27 476.25 476.16 476.08 476.05 476.05 475.98 475.98
DISTANZE PARZIALI STRATO SUP.	
DISTANZE PROG STRATO SUP.	
DISTANZE TERRENO	-20.00 -18.30 -17.76 -17.60 -16.93 -14.97 -14.38 -14.16 -11.58 -10.84 -10.09 -9.34 -8.52 -7.71 -6.94 -6.05 -5.85 -4.87 -4.71 -3.78 -3.65 -2.72 -2.63 -1.67 -1.63 -0.53 0.00 0.48 0.55 1.44 1.75 2.66 2.91 3.69 4.01 4.86 5.45 5.97 6.61 7.14 7.72 8.34 9.11 10.38 10.81 11.89 12.40 13.04 13.39 14.14 14.28 15.95 16.18 17.24 18.46 18.95 19.00 20.00 20.00

SCAVI E BONIFICHE	
STERRO	2.31 mq
FOSSO (SEZ. OBBL.)	1.03 mq
RILEVATI	
TERRENO VEGETALE	0.69 mq
SOVRASTRUTTURA STRADALE	
STRATO DI BINDER	0.16 mq
STRATO DI BASE	0.24 mq
STRATO DI FONDAZIONE	1.61 mq
MANUFATTI	
MAGRONE	0.12 mq

SEZIONE N. : 28  
 QT. PROGETTO : 478.548  
 DIST.PROG. : 0+230.000  
 DIST.PREC. : 10.000  
 DIST.SUCC. : 10.000

SCALA 1:200

QT.RIF. 465.000



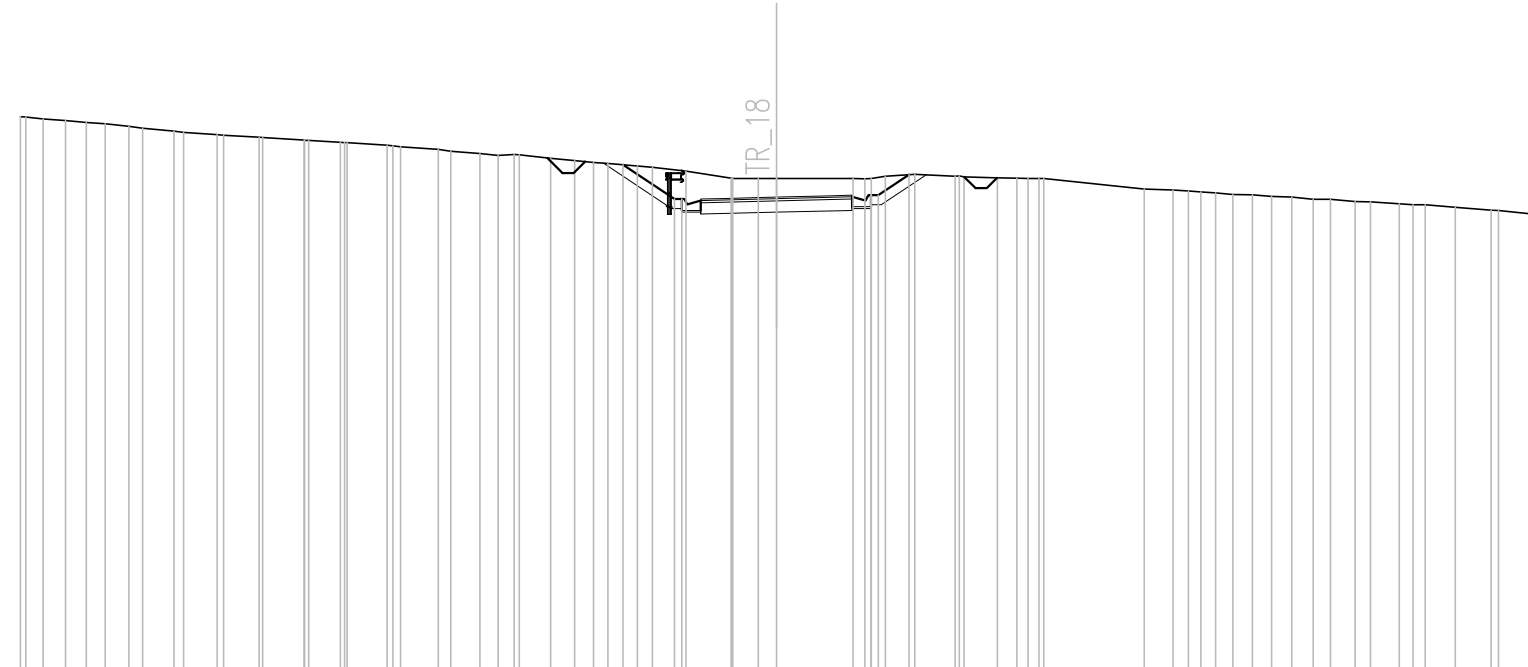
Q. PROG. STRATO SUP.	
Q. PROG. STR. SUP. TER. VEG.	
QUOTE TERRENO	479.46 479.43 479.37 479.33 479.31 479.27 479.24 479.21 479.18 479.15 479.12 479.09 479.03 479.00 478.98 478.96 478.93 478.90 478.87 478.85 478.84 478.83 478.80 478.77 478.74 478.68 478.65 478.64 478.60 478.62 478.58 478.55 478.51 478.49 478.48 478.45 478.44 478.41 478.38 478.33 478.32 478.39 478.38 478.39 478.35 478.28 478.30 478.25 478.16 478.06 478.04 478.00 477.98 477.93 477.93 477.89 477.89 477.86 477.85 477.81 477.78 477.76 477.72 477.72
DISTANZE PARZIALI STRATO SUP.	
DISTANZE PROG STRATO SUP.	
DISTANZE TERRENO	-20.00 -19.46 -19.01 -18.31 -17.97 -17.20 -16.93 -16.06 -15.85 -14.89 -14.59 -13.63 -12.56 -11.96 -11.57 -10.73 -9.86 -9.06 -8.39 -7.86 -7.36 -7.06 -6.41 -5.77 -5.23 -4.60 -3.75 -3.10 -3.00 -2.41 -1.63 -0.73 0.00 0.53 1.09 1.64 1.94 2.58 3.28 4.06 4.80 5.89 6.47 7.52 8.30 8.98 9.73 10.02 10.87 12.20 12.46 13.22 13.57 14.56 14.64 15.60 15.72 16.68 16.87 17.85 18.72 19.19 19.98 20.00

SCAVI E BONIFICHE	
STERRO	6.42 mq
FOSSO (SEZ. OBBL.)	1.06 mq
RILEVATI	
TERRENO VEGETALE	0.74 mq
SOVRASTRUTTURA STRADALE	
STRATO DI BINDER	0.16 mq
STRATO DI BASE	0.24 mq
STRATO DI FONDAZIONE	1.20 mq
MANUFATTI	
MAGRONE	0.06 mq

SEZIONE N. : 29  
 QT. PROGETTO : 479.504  
 DIST.PROG. : 0+240.000  
 DIST.PREC. : 10.000  
 DIST.SUCC. : 3.480

SCALA 1:200

QT.RIF. 467.000



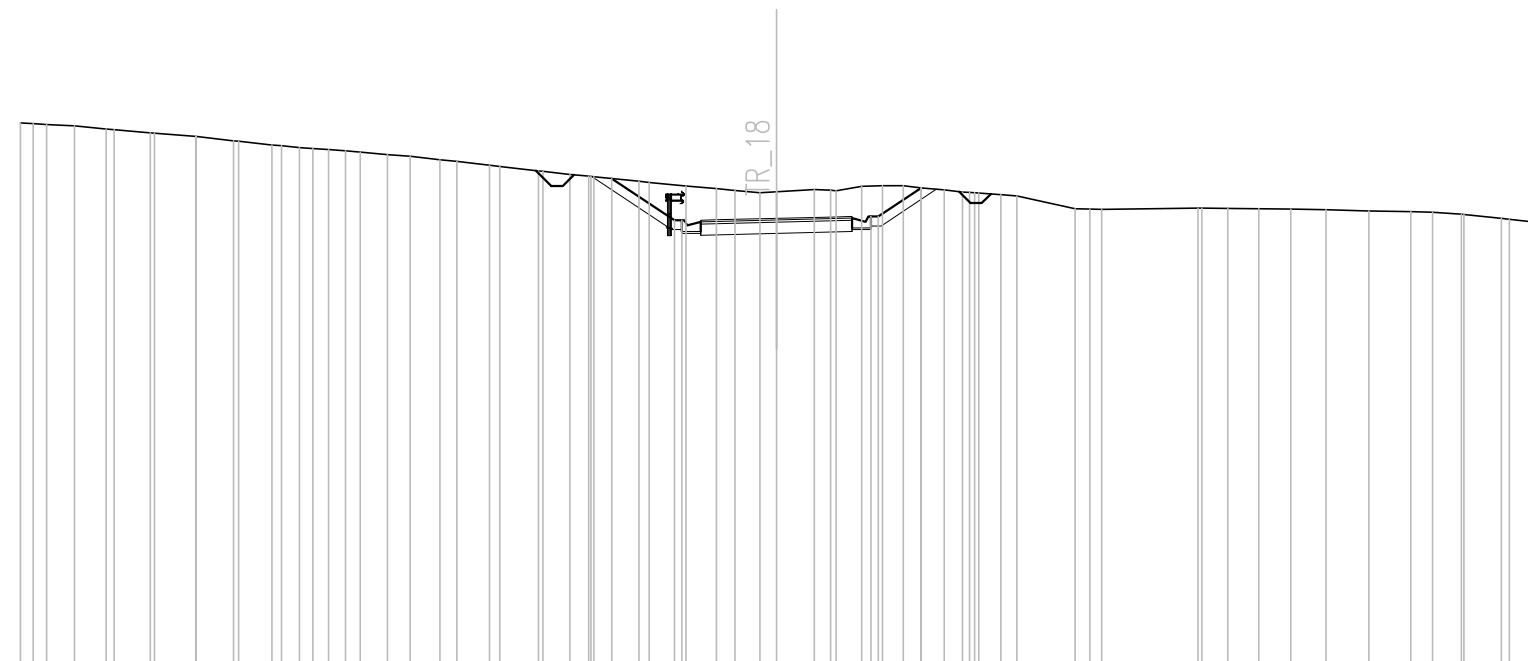
Q. PROG. STRATO SUP.	
Q. PROG. STR. SUP. TER. VEG.	
QUOTE TERRENO	481.63 481.57 481.53 481.48 481.44 481.38 481.32 481.25 481.22 481.16 481.14 481.09 481.08 481.01 481.00 480.95 480.94 480.87 480.83 480.76 480.72 480.66 480.61 480.62 480.53 480.47 480.42 480.40 480.33 480.29 480.19 480.01 480.00 480.00 480.00 480.05 480.11 480.06 480.04 480.01 480.01 480.00 480.00 479.72 479.69 479.64 479.57 479.57 479.52 479.50 479.45 479.44 479.39 479.37 479.33 479.30 479.24 479.16 479.15 479.05
DISTANZE PARZIALI STRATO SUP.	
DISTANZE PROG STRATO SUP.	480.36 479.45 479.45 479.55 480.10
DISTANZE TERRENO	-20.00 -19.40 -18.81 -18.25 -17.76 -17.13 -16.76 -15.93 -15.68 -14.79 -14.62 -13.68 -13.60 -12.49 -12.17 -11.52 -11.36 -10.30 -9.94 -8.94 -8.61 -7.84 -7.36 -6.80 -5.97 -5.34 -4.84 -4.46 -3.68 -3.28 -2.39 -1.20 -1.15 0.00 2.03 2.51 2.88 3.66 4.73 4.97 5.84 6.36 6.94 7.08 9.73 10.49 11.23 12.08 12.60 13.10 13.64 14.20 14.66 15.31 15.72 16.48 17.17 17.96 18.91 19.11 20.00

SCAVI E BONIFICHE	
STERRO	8.41 mq
FOSSO (SEZ. OBBL.)	1.07 mq
RILEVATI	
TERRENO VEGETALE	0.93 mq
SOVRASTRUTTURA STRADALE	
STRATO DI BINDER	0.16 mq
STRATO DI BASE	0.24 mq
STRATO DI FONDAZIONE	1.20 mq
MANUFATTI	
MAGRONE	0.06 mq

SEZIONE N. : 30  
 QT. PROGETTO : 479.836  
 DIST.PROG. : 0+243.480  
 DIST.PREC. : 3.480  
 DIST.SUCC. : 6.520

SCALA 1:200

QT.RIF. 468.000



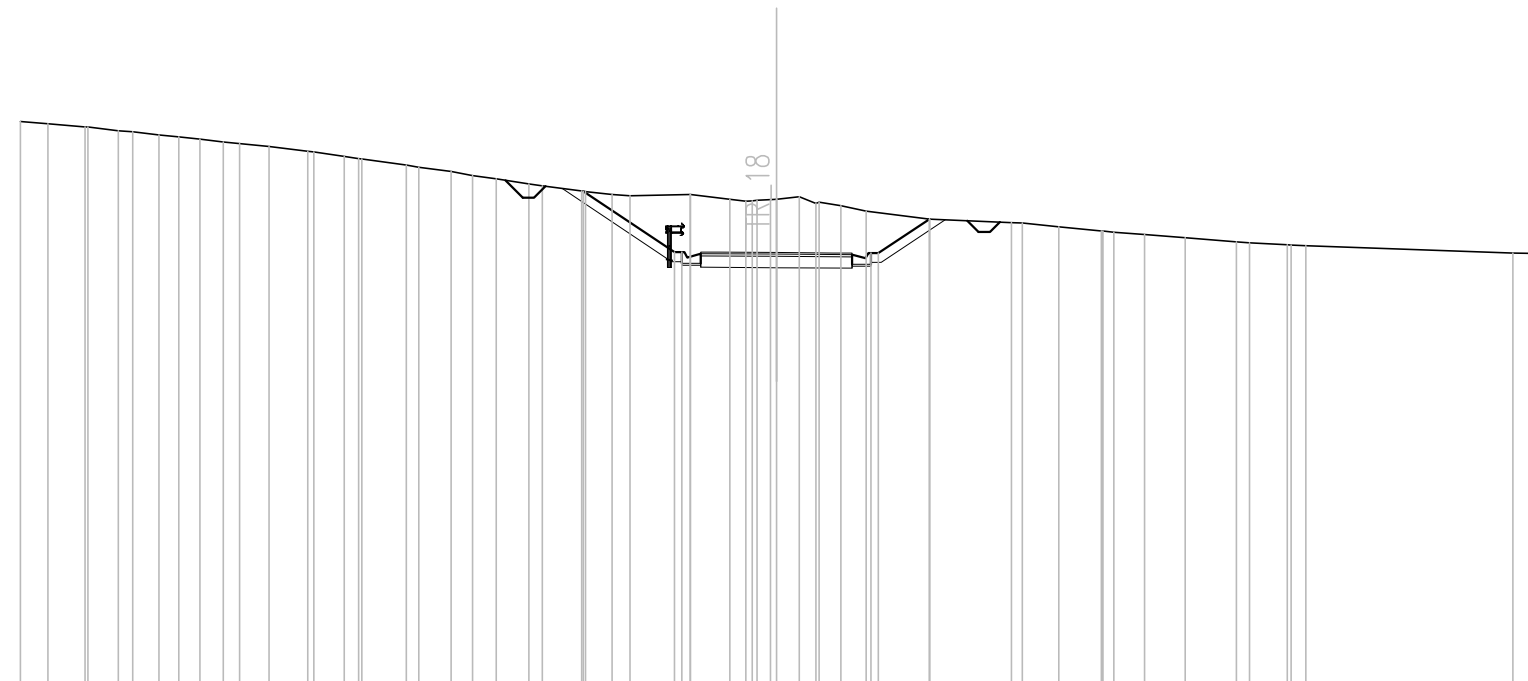
Q. PROG. STRATO SUP.	
Q. PROG. STR. SUP. TER. VEG.	480.89 479.79 479.79
QUOTE TERRENO	482.36 482.34 482.32 482.28 482.20 482.18 482.10 482.09 482.00 481.99 481.88 481.78 481.71 481.66 481.62 481.58 481.52 481.48 481.38 481.34 481.24 481.21 481.09 481.08 480.95 480.94 480.82 480.78 480.69 480.62 480.58 480.51 480.54 480.60 480.56 480.68 480.70 480.70 480.64 480.59 480.53 480.46 480.43 480.09 480.07 480.11 480.11 480.10 480.09 480.08 480.07 480.03 480.02 480.00 479.95 479.94 479.83 479.75
DISTANZE PARZIALI STRATO SUP.	
DISTANZE PROG STRATO SUP.	-4.35 -2.70 -2.50
DISTANZE TERRENO	-20.00 -19.66 -19.30 -18.87 -17.73 -17.52 -16.56 -16.45 -15.36 -15.35 -14.36 -14.22 -13.54 -12.62 -11.85 -11.40 -11.01 -10.29 -9.69 -8.90 -8.48 -7.59 -7.32 -6.29 -6.18 -4.96 -4.83 -3.64 -3.37 -2.39 -1.59 -1.09 -0.44 0.00 1.01 1.58 2.25 2.81 3.36 3.85 4.44 4.92 5.94 6.36 7.90 8.61 11.15 11.25 11.94 12.76 13.61 14.54 15.68 16.78 17.36 18.12 18.16 19.18 20.00

SCAVI E BONIFICHE	
STERRO	13.12 mq
FOSSO (SEZ. OBBL.)	1.13 mq
RILEVATI	
TERRENO VEGETALE	1.22 mq
SOVRASTRUTTURA STRADALE	
STRATO DI BINDER	0.16 mq
STRATO DI BASE	0.24 mq
STRATO DI FONDAZIONE	1.20 mq
MANUFATTI	
MAGRONE	0.06 mq

SEZIONE N. : 31  
 QT. PROGETTO : 480.460  
 DIST.PROG. : 0+250.000  
 DIST.PREC. : 6.520  
 DIST.SUCC. : 5.980

SCALA 1:200

QT.RIF. 469.000



Q. PROG. STRATO SUP.	
Q. PROG. STR. SUP. TER. VEG.	482.08 480.47 480.45 481.35
QUOTE TERRENO	483.93 483.87 483.78 483.78 483.65 483.57 483.52 483.46 483.39 483.34 483.27 483.14 483.12 483.00 482.93 482.77 482.72 482.60 482.49 482.41 482.27 482.22 482.09 482.07 481.97 482.00 482.00 481.87 481.83 481.86 481.93 481.76 481.70 481.55 480.45 480.45 481.35 481.25 481.24 481.15 481.04 481.00 480.94 480.85 480.74 480.72 480.67 480.64 480.45 480.44
DISTANZE PARZIALI STRATO SUP.	
DISTANZE PROG STRATO SUP.	-5.11 -2.70 -2.50 2.50 2.70 4.05
DISTANZE TERRENO	-20.00 -19.27 -18.29 -18.22 -17.03 -16.33 -15.81 -15.25 -14.63 -14.20 -13.42 -12.40 -12.24 -11.44 -10.97 -9.79 -9.46 -8.61 -8.04 -7.41 -6.54 -6.19 -5.15 -5.05 -3.87 -2.28 -2.28 -1.23 -0.64 -0.16 0.61 1.05 1.71 2.37 4.05 6.22 6.50 7.47 8.60 8.93 9.74 10.81 12.17 12.52 13.52 14.01 19.48 20.00

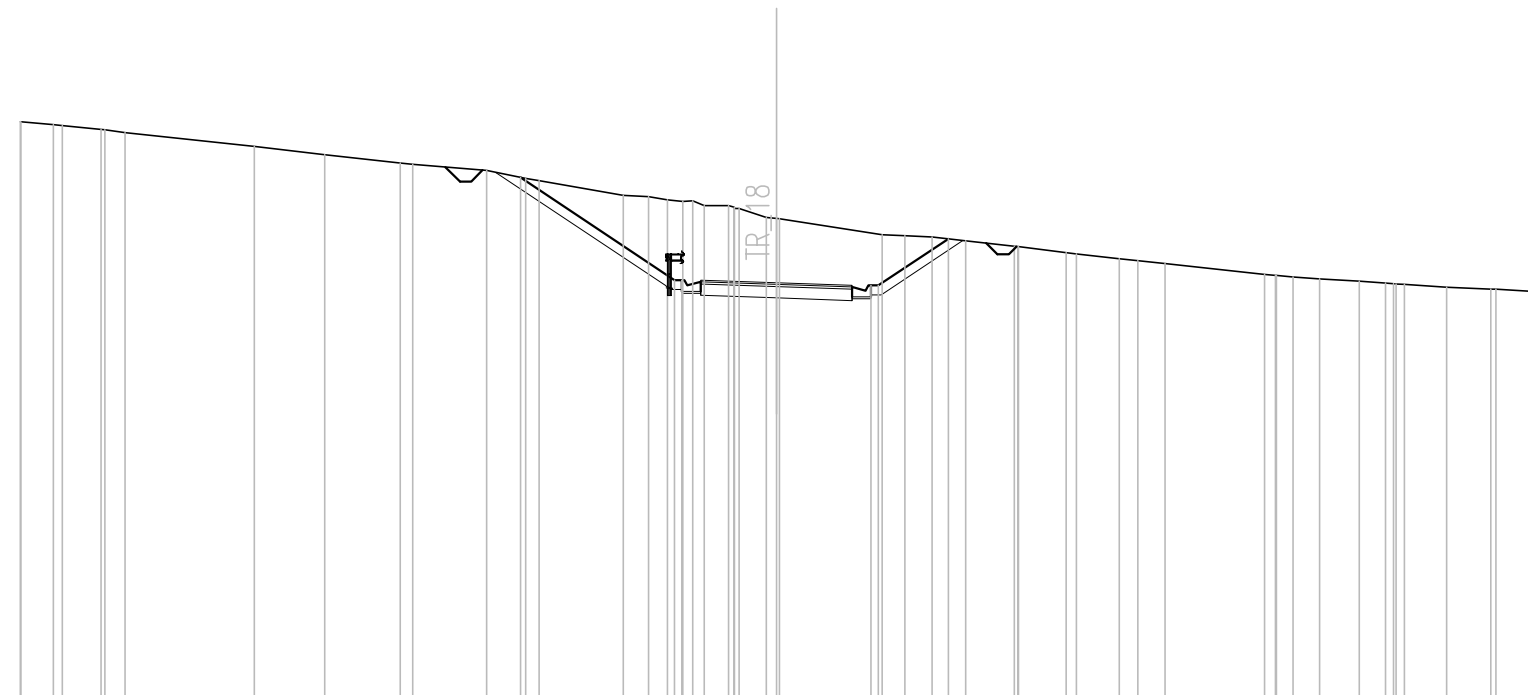


SCAVI E BONIFICHE	
STERRO	18.79 mq
FOSSO (SEZ. OBBL.)	1.00 mq
RILEVATI	
TERRENO VEGETALE	1.87 mq
SOVRASTRUTTURA STRADALE	
STRATO DI BINDER	0.16 mq
STRATO DI BASE	0.24 mq
STRATO DI FONDAZIONE	1.20 mq
MANUFATTI	
MAGRONE	0.06 mq

SEZIONE N. : 32  
 QT. PROGETTO : 481.031  
 DIST.PROG. : 0+255.980  
 DIST.PREC. : 5.980  
 DIST.SUCC. : 4.020

SCALA 1:200

QT.RIF. 470.000



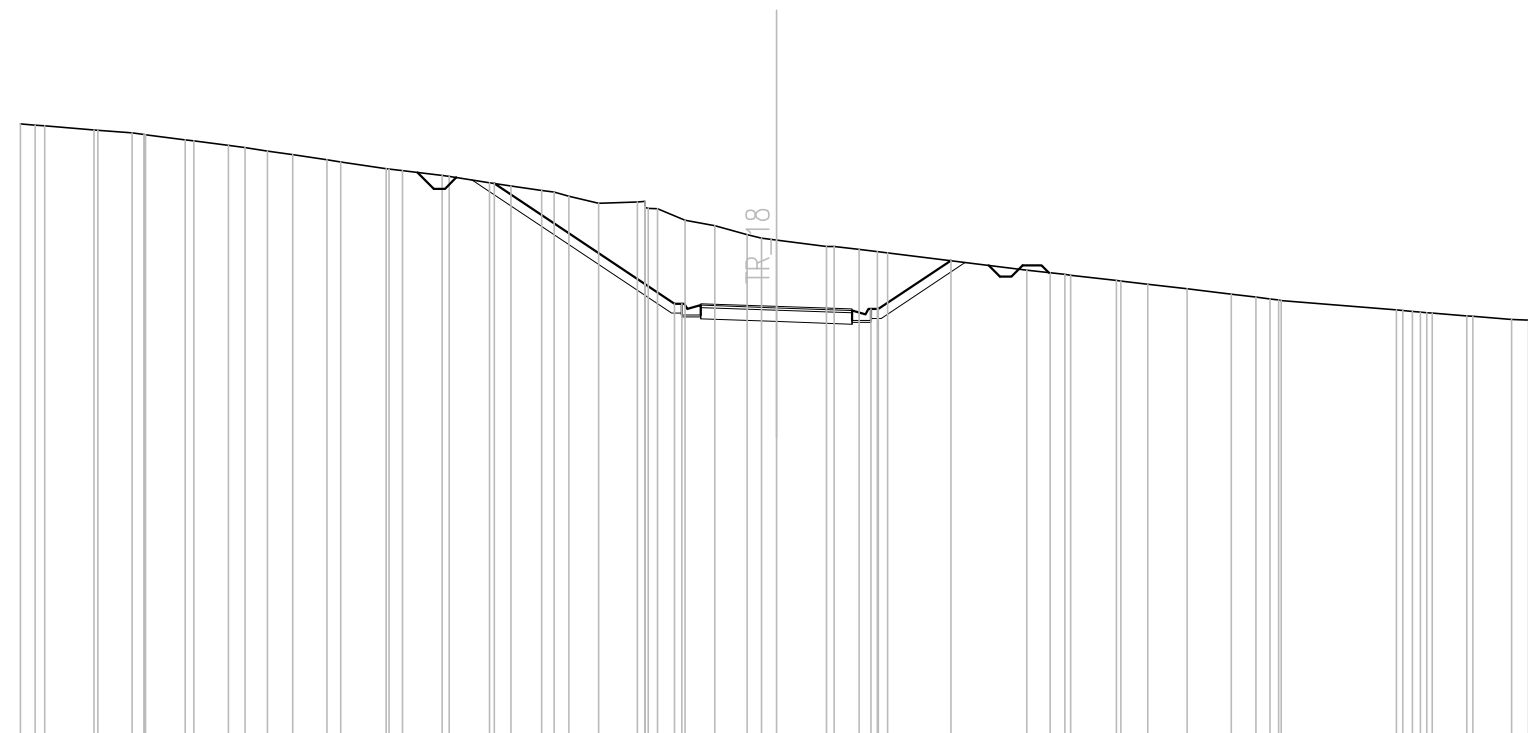
Q. PROG. STRATO SUP.	
Q. PROG. STR. SUP. TER. VEG.	
QUOTE TERRENO	485.29 485.29 485.21 485.19 485.09 485.00 484.64 484.42 484.20 484.17 484.00 483.79 483.73 483.35 483.31 483.23 483.20 483.07 483.00 482.76 482.73 482.30 482.28 482.24 482.14 482.00 481.99 481.83 481.80 481.67 481.62 481.54 481.26 481.18 481.13 481.07 481.02 480.99 480.92 480.87 480.86 480.81
DISTANZE PARZIALI STRATO SUP.	
DISTANZE PROG STRATO SUP.	
DISTANZE TERRENO	-20.00 -19.99 -19.13 -18.89 -17.86 -17.23 -13.81 -11.95 -9.95 -9.62 -7.67 -6.63 -6.28 -4.05 -3.38 -2.88 -2.21 -1.27 -0.99 -0.27 0.08 2.80 3.40 4.12 5.01 6.29 6.41 7.66 7.94 9.07 9.56 10.28 12.91 13.67 14.37 15.42 16.12 16.61 17.73 18.90 19.03 20.00

SCAVI E BONIFICHE	
STERRO	21.29 mq
FOSSO (SEZ. OBBL.)	1.04 mq
RILEVATI	
TERRENO VEGETALE	2.09 mq
SOVRASTRUTTURA STRADALE	
STRATO DI BINDER	0.16 mq
STRATO DI BASE	0.24 mq
STRATO DI FONDAZIONE	1.20 mq
MANUFATTI	
MAGRONE	0.06 mq

SEZIONE N. : 33  
 QT. PROGETTO : 481.413  
 DIST.PROG. : 0+260.000  
 DIST.PREC. : 4.020  
 DIST.SUCC. : 10.000

SCALA 1:200

QT.RIF. 470.000



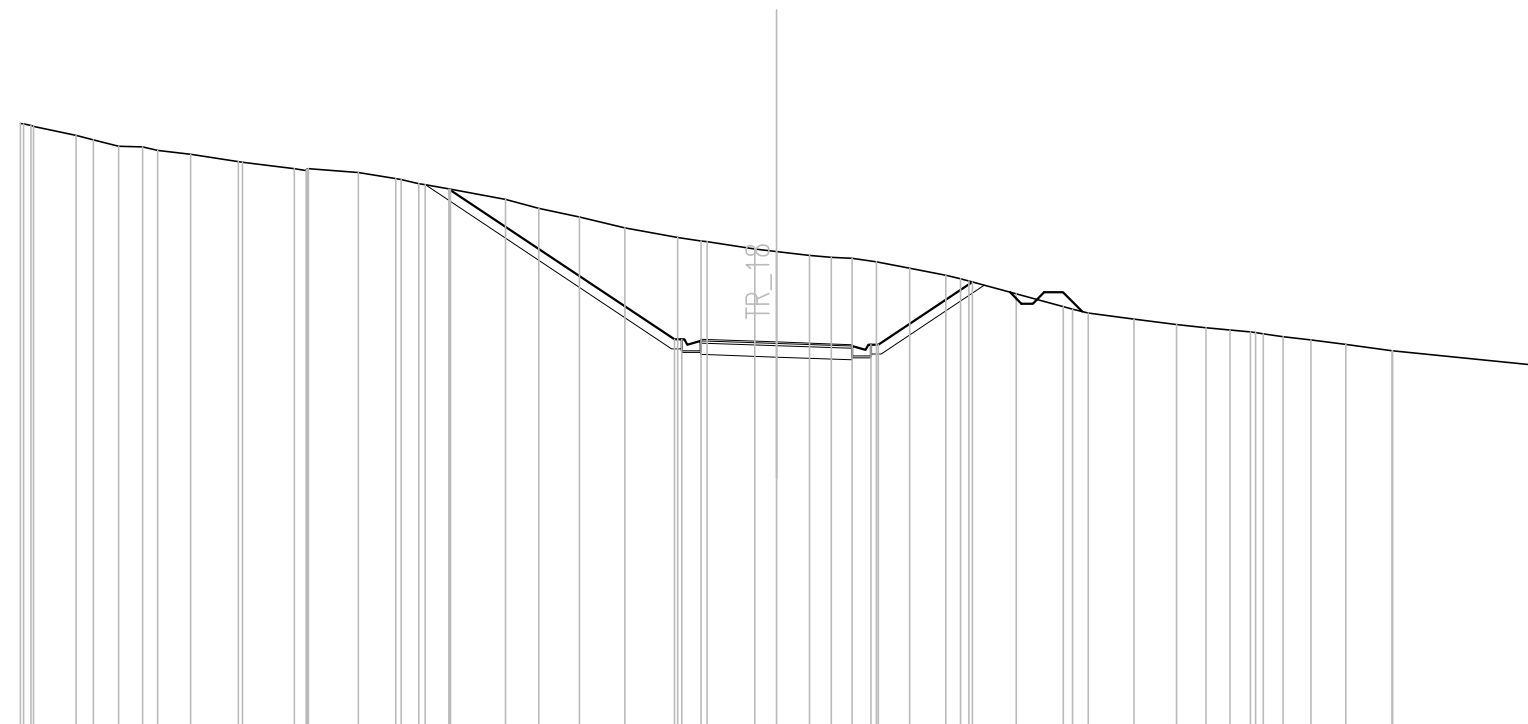
Q. PROG. STRATO SUP.	
Q. PROG. STR. SUP. TER. VEG.	484.66
QUOTE TERRENO	486.24 486.21 486.19 486.08 486.07 486.00 485.95 485.82 485.79 485.67 485.52 485.42 485.29 485.23 485.06 485.00 484.88 484.85 484.68 484.60 484.48 484.33 484.14 484.17 484.00 483.69 483.55 483.31 483.17 483.00 482.86 482.83 482.62 482.37 482.30 482.24 482.09 482.08 482.00 481.88 481.74 481.66 481.58 481.57 481.32 481.26 481.23 481.16 481.15 481.05 481.04
DISTANZE PARZIALI STRATO SUP.	
DISTANZE PROG STRATO SUP.	-7.47 -2.70 -2.50 2.50 2.70 -4.62
DISTANZE TERRENO	-20.00 -19.61 -19.35 -18.05 -17.95 -17.05 -16.69 -15.64 -15.41 -14.49 -13.46 -12.79 -11.89 -11.52 -10.32 -9.89 -8.84 -8.66 -7.59 -7.03 -6.21 -5.49 -4.71 -3.68 -3.14 -2.41 -1.63 -0.77 0.00 1.33 1.53 2.67 2.94 6.62 7.24 7.79 8.99 9.12 9.82 10.86 12.04 12.69 13.28 13.55 16.40 17.04 17.35 18.27 18.42 19.45 20.00

SCAVI E BONIFICHE	
STERRO	28.57 mq
FOSSO (SEZ. OBBL.)	1.01 mq
RILEVATI	
TERRENO VEGETALE	2.62 mq
SOVRASTRUTTURA STRADALE	
STRATO DI BINDER	0.16 mq
STRATO DI BASE	0.24 mq
STRATO DI FONDAZIONE	1.20 mq
MANUFATTI	
MAGRONE	0.06 mq

SEZIONE N. : 34  
 QT. PROGETTO : 482.233  
 DIST.PROG. : 0+270.000  
 DIST.PREC. : 10.000  
 DIST.SUCC. : 10.000

SCALA 1:200

QT.RIF. 472.000



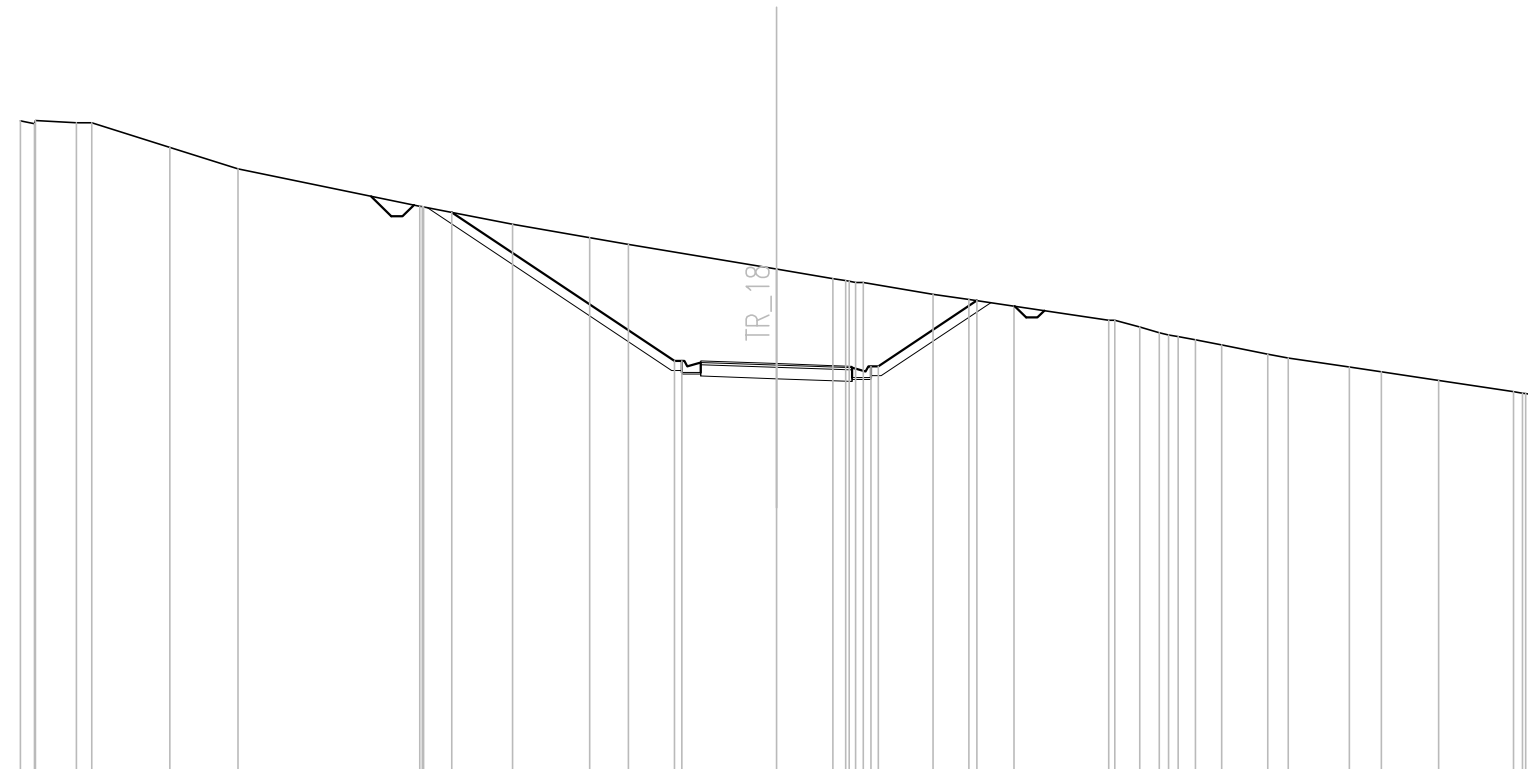
Q. PROG. STRATO SUP.	
Q. PROG. STR. SUP. TER. VEG.	
QUOTE TERRENO	488.01 487.96 487.94 487.70 487.58 487.41 487.39 487.30 487.20 487.00 486.99 486.82 486.82 486.71 486.55 486.42 486.39 486.27 486.00 485.76 485.54 485.25 485.00 484.90 484.89 484.69 484.63 484.52 484.47 484.44 484.35 484.18 484.00 483.84 483.50 483.17 483.00 482.84 482.69 482.61 482.55 482.50 482.37 482.29 482.17 482.00 482.00 481.62
DISTANZE PARZIALI STRATO SUP.	
DISTANZE PROG STRATO SUP.	
DISTANZE TERRENO	-20.00 -19.97 -19.65 -18.07 -17.40 -16.76 -16.37 -15.49 -14.23 -14.12 -12.75 -12.38 -11.06 -10.07 -9.46 -9.29 -8.63 -7.17 -6.29 -5.21 -4.01 -2.61 -1.99 -1.83 -0.57 0.00 0.88 1.45 2.00 2.64 3.52 4.48 5.09 6.35 7.59 8.25 9.46 10.58 11.37 12.00 12.54 13.41 14.15 15.06 16.29 16.30 20.00

SCAVI E BONIFICHE	
STERRO	29.40 mq
FOSSO (SEZ. OBBL.)	1.14 mq
RILEVATI	
TERRENO VEGETALE	2.64 mq
SOVRASTRUTTURA STRADALE	
STRATO DI BINDER	0.16 mq
STRATO DI BASE	0.24 mq
STRATO DI FONDAZIONE	1.20 mq
MANUFATTI	
MAGRONE	0.06 mq

SEZIONE N. : 35  
 QT. PROGETTO : 482.851  
 DIST.PROG. : 0+280.000  
 DIST.PREC. : 10.000  
 DIST.SUCC. : 10.000

SCALA 1:200

QT.RIF. 472.000



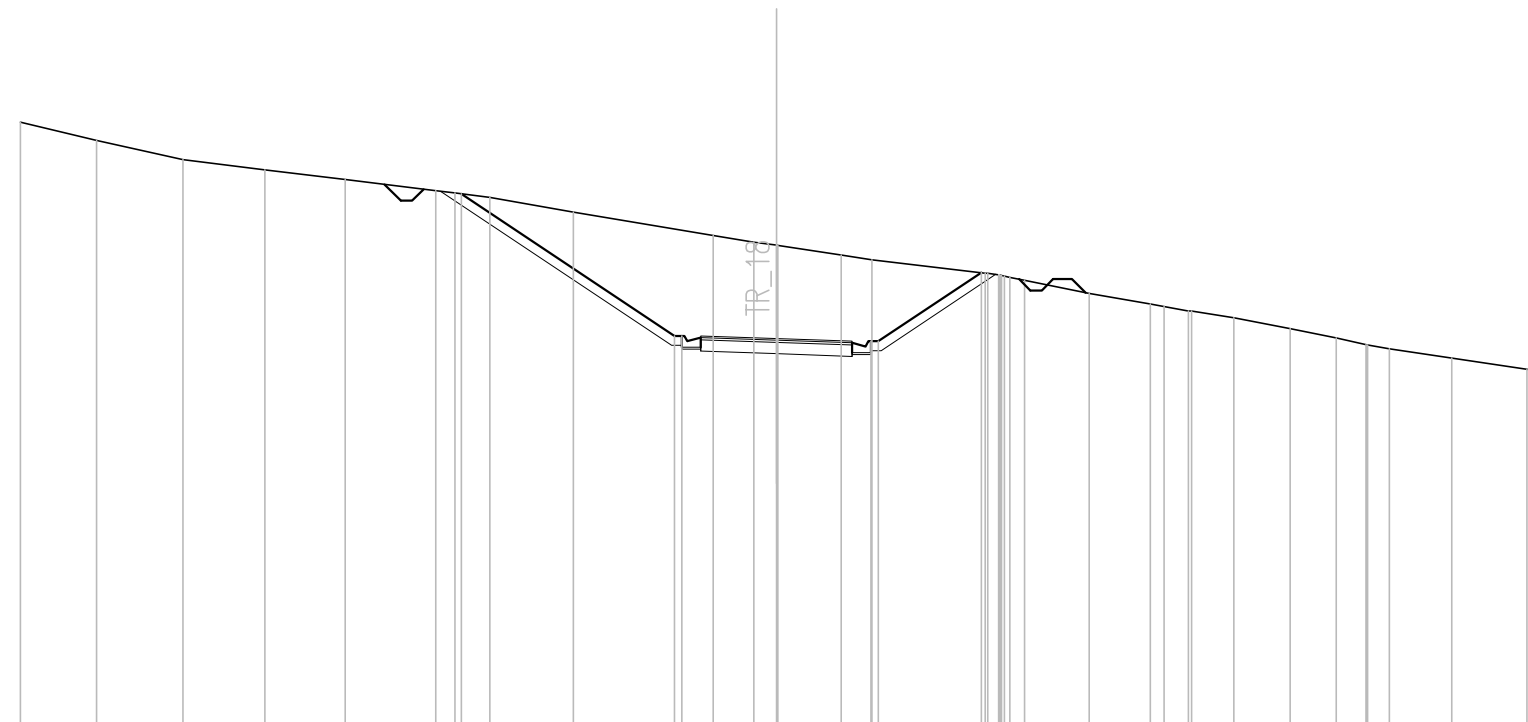
Q. PROG. STRATO SUP.	
Q. PROG. STR. SUP. TER. VEG.	486.85 482.92 482.92
QUOTE TERRENO	489.27 489.19 489.28 489.22 489.22 488.57 488.00 487.01 486.99 486.53 486.19 486.00 485.35 485.10 485.00 485.00 484.68 484.55 484.37 484.00 484.00 483.67 483.57 483.48 483.34 483.10 483.00 482.76 482.63 482.40 482.11 482.03 482.03
DISTANZE PARZIALI STRATO SUP.	
DISTANZE PROG STRATO SUP.	-8.59 -2.70 -2.50 2.50 2.70 -5.31 6.28
DISTANZE TERRENO	-20.00 -19.63 -19.60 -18.52 -18.11 -16.04 -14.24 -9.43 -9.33 -6.98 -4.94 -3.91 0.00 1.50 2.10 2.30 4.14 5.09 6.28 8.79 8.95 10.13 10.63 11.09 11.78 13.00 13.54 15.16 16.00 17.52 19.50 19.98 20.00

SCAVI E BONIFICHE	
STERRO	28.95 mq
FOSSO (SEZ. OBBL.)	0.97 mq
RILEVATI	
TERRENO VEGETALE	2.59 mq
SOVRASTRUTTURA STRADALE	
STRATO DI BINDER	0.16 mq
STRATO DI BASE	0.24 mq
STRATO DI FONDAZIONE	1.20 mq
MANUFATTI	
MAGRONE	0.06 mq

SEZIONE N. : 36  
 QT. PROGETTO : 483.268  
 DIST.PROG. : 0+290.000  
 DIST.PREC. : 10.000  
 DIST.SUCC. : 10.000

SCALA 1:200

QT.RIF. 473.000



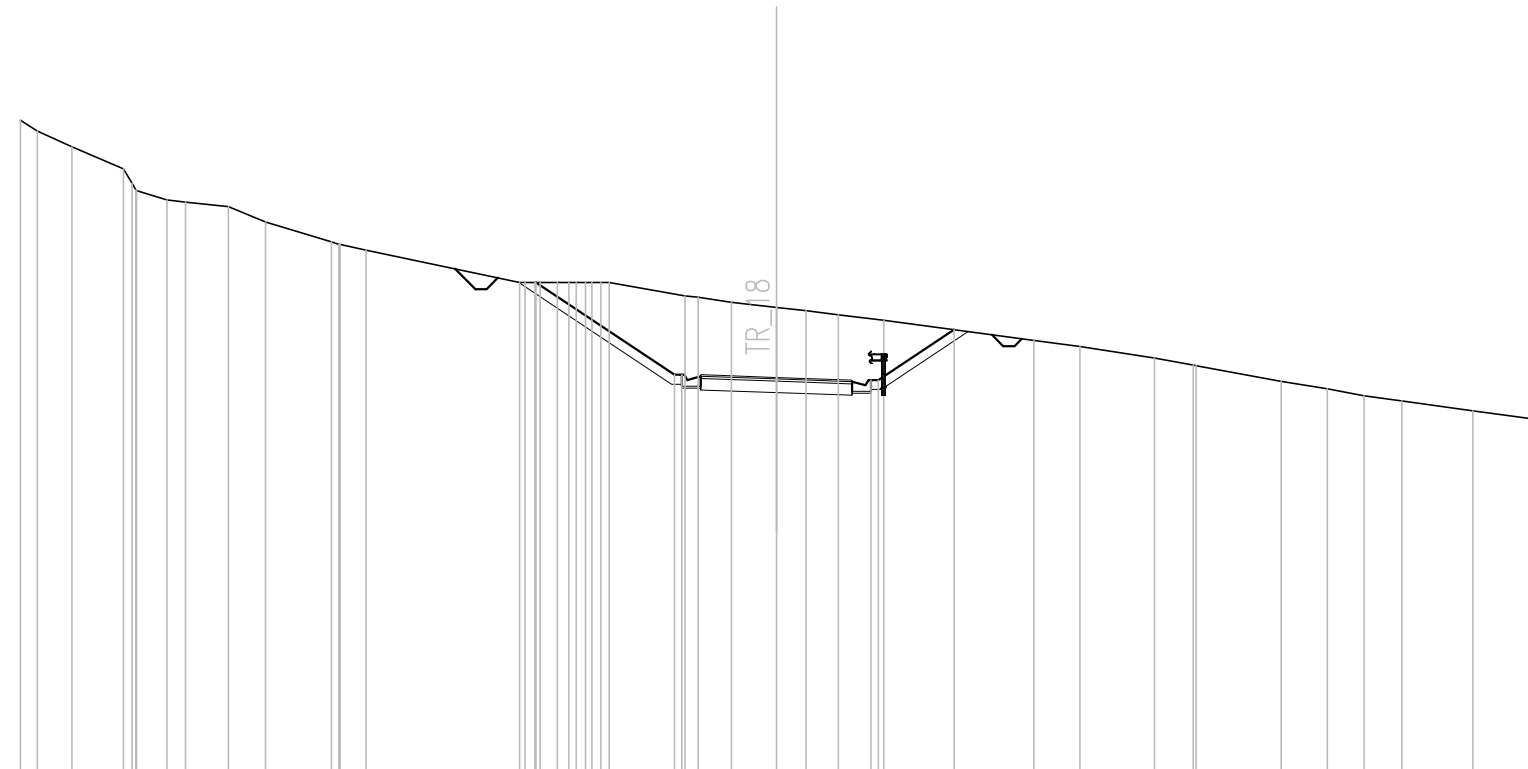
Q. PROG. STRATO SUP.																																
Q. PROG. STR. SUP. TER. VEG.																																
QUOTE TERRENO	488.99	488.52	488.00	487.74	487.47	487.18	487.12	487.00	486.61	486.00	485.82	485.74	485.74	485.48	485.35	485.01	484.92	484.81	484.46	484.18	484.12	484.00	484.00	483.82	483.53	483.28	483.11	483.00	482.75	482.46	482.43	
DISTANZE PARZIALI STRATO SUP.																																
DISTANZE PROG STRATO SUP.							-8.34			-2.70	-2.50				2.50	2.70																
DISTANZE TERRENO	-20.00	-17.99	-15.70	-13.53	-11.40	-9.01	-8.50	-7.58	-5.37	-1.67	-0.60	0.00	0.04	1.71	2.53	5.52	6.03	6.56	8.28	9.89	10.26	10.90	10.99	12.10	13.59	14.81	15.59	16.22	17.87	19.86	20.00	

SCAVI E BONIFICHE	
STERRO	19.71 mq
FOSSO (SEZ. OBBL.)	1.17 mq
RILEVATI	
TERRENO VEGETALE	1.79 mq
SOVRASTRUTTURA STRADALE	
STRATO DI BINDER	0.16 mq
STRATO DI BASE	0.24 mq
STRATO DI FONDAZIONE	1.20 mq
MANUFATTI	
MAGRONE	0.06 mq

SEZIONE N. : 37  
 QT. PROGETTO : 483.485  
 DIST.PROG. : 0+300.000  
 DIST.PREC. : 10.000  
 DIST.SUCC. : 10.000

SCALA 1:200

QT.RIF. 473.000



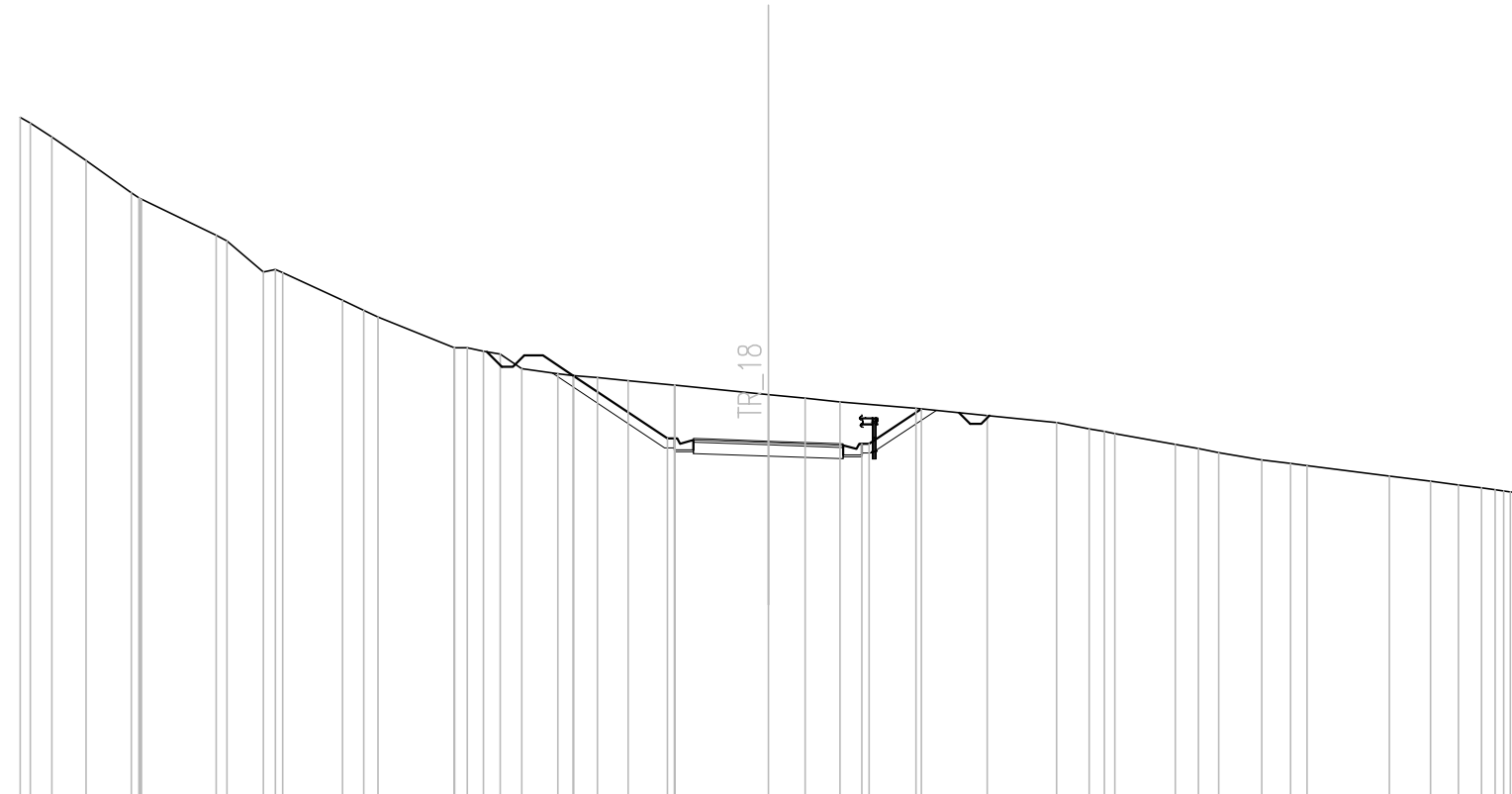
Q. PROG. STRATO SUP.	
Q. PROG. STR. SUP. TER. VEG.	486.00 483.56 483.42 484.75
QUOTE TERRENO	490.29 490.00 489.58 489.00 488.43 488.18 488.13 488.00 487.60 487.07 487.00 486.85 486.00 486.00 486.00 485.64 485.61 485.47 485.34 485.25 485.15 485.00 484.46 484.30 484.00 483.81 483.80 483.38 483.19 483.00 482.87 482.60 482.39
DISTANZE PARZIALI STRATO SUP.	
DISTANZE PROG STRATO SUP.	-6.37 -2.70 -2.50 2.50 2.70 -4.70
DISTANZE TERRENO	-20.00 -19.55 -18.63 -17.27 -16.93 -16.12 -15.63 -14.49 -13.51 -11.77 -11.54 -10.86 -6.79 -6.25 -5.80 -5.30 -4.64 -4.42 -2.42 -2.07 -1.19 0.00 0.78 1.64 2.84 6.81 8.03 10.00 11.03 11.10 13.35 14.57 15.55 16.54 18.42 20.00

SCAVI E BONIFICHE	
STERRO	12.64 mq
FOSSO (SEZ. OBBL.)	1.49 mq
RILEVATI	
TERRENO VEGETALE	1.27 mq
SOVRASTRUTTURA STRADALE	
STRATO DI BINDER	0.16 mq
STRATO DI BASE	0.24 mq
STRATO DI FONDAZIONE	1.20 mq
MANUFATTI	
MAGRONE	0.06 mq

SEZIONE N. : 38  
 QT. PROGETTO : 483.502  
 DIST.PROG. : 0+310.000  
 DIST.PREC. : 10.000  
 DIST.SUCC. : 2.108

SCALA 1:200

QT.RIF. 474.000




Q. PROG. STRATO SUP.	
Q. PROG. STR. SUP. TER. VEG.	
QUOTE TERRENO	492.15 492.00 491.63 491.00 490.14 489.97 489.00 488.85 488.02 488.00 487.26 487.00 486.81 486.00 485.91 485.82 485.44 485.30 485.20 485.12 485.00 485.00 484.75 484.65 484.55 484.38 484.19 484.00 483.83 483.70 483.41 483.30 483.20 483.00 482.91 482.85 482.57 482.43 482.33 482.26 482.17 482.13
DISTANZE PARZIALI STRATO SUP.	
DISTANZE PROG STRATO SUP.	
DISTANZE TERRENO	-20.00 -19.73 -19.15 -18.24 -17.02 -16.76 -14.76 -14.47 -13.49 -12.98 -11.38 -10.81 -10.44 -8.40 -7.62 -7.17 -6.59 -5.63 -4.57 -3.75 -2.51 -2.49 0.00 0.99 1.92 3.95 5.86 7.71 8.58 9.26 10.88 11.50 12.04 13.19 13.96 14.40 16.61 17.70 18.45 19.07 19.66 20.00

SCAVI E BONIFICHE	
STERRO	11.71 mq
FOSSO (SEZ. OBBL.)	1.44 mq
RILEVATI	
TERRENO VEGETALE	1.18 mq
SOVRASTRUTTURA STRADALE	
STRATO DI BINDER	0.16 mq
STRATO DI BASE	0.24 mq
STRATO DI FONDAZIONE	1.20 mq
MANUFATTI	
MAGRONE	0.06 mq

SEZIONE N. : 39  
 QT. PROGETTO : 483.481  
 DIST.PROG. : 0+312.108  
 DIST.PREC. : 2.108  
 DIST.SUCC. : 7.892

SCALA 1:200

QT.RIF. 474.000



Q. PROG. STRATO SUP.	
Q. PROG. STR. SUP. TER. VEG.	
QUOTE TERRENO	492.52 492.30 492.00 491.55 491.00 490.62 490.00 489.06 489.00 487.80 487.52 488.00 487.75 487.00 486.67 486.00 486.00 485.66 485.32 485.11 485.04 485.00 485.00 484.91 484.89 484.71 484.63 484.63 484.50 484.38 483.41 483.41 484.24 484.25 484.22 484.00 483.93 483.79 483.40 483.00 482.92 482.71 482.61 482.46 482.15 482.08 482.05
DISTANZE PARZIALI STRATO SUP.	
DISTANZE PROG STRATO SUP.	
DISTANZE TERRENO	-20.00 -19.51 -18.96 -18.40 -17.75 -17.18 -16.38 -14.69 -14.57 -13.50 -13.03 -12.55 -12.12 -10.80 -10.22 -8.91 -8.74 -7.14 -6.40 -4.90 -4.24 -3.80 -3.65 -2.80 -2.56 -0.76 -0.03 0.00 1.30 2.59 3.83 4.18 6.87 7.35 8.05 10.07 12.19 12.84 14.73 15.58 16.90 19.16 19.73 20.00

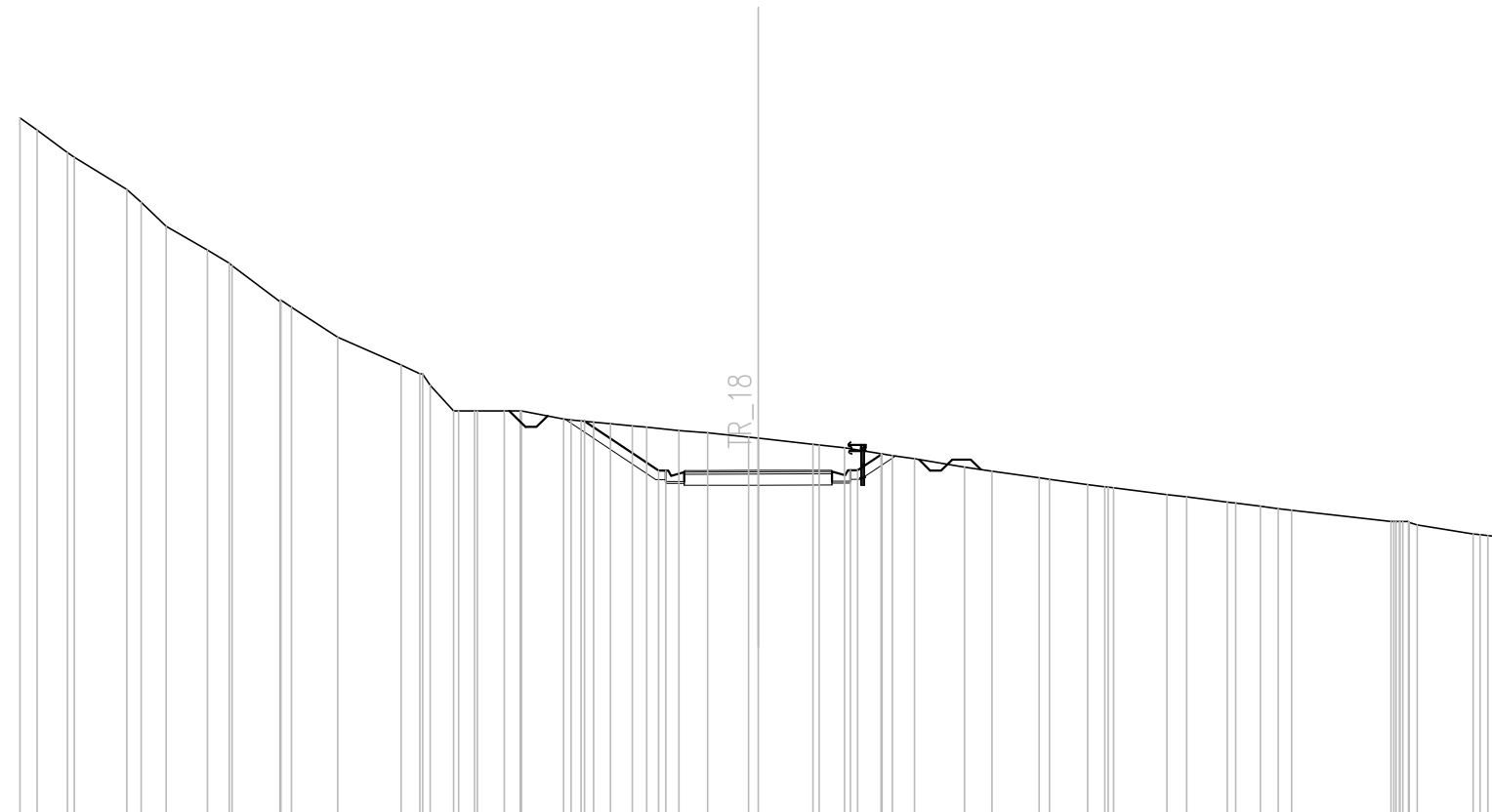


SCAVI E BONIFICHE	
STERRO	8.96 mq
FOSSO (SEZ. OBBL.)	1.01 mq
RILEVATI	
TERRENO VEGETALE	0.90 mq
SOVRASTRUTTURA STRADALE	
STRATO DI BINDER	0.16 mq
STRATO DI BASE	0.24 mq
STRATO DI FONDAZIONE	1.20 mq
MANUFATTI	
MAGRONE	0.06 mq

SEZIONE N. : 40  
 QT. PROGETTO : 483.387  
 DIST.PROG. : 0+320.000  
 DIST.PREC. : 7.892  
 DIST.SUCC. : 4.608

SCALA 1:200

QT.RIF. 474.000




Q. PROG. STRATO SUP.	
Q. PROG. STR. SUP. TER. VEG.	
QUOTE TERRENO	492.94 - 492.61 492.00 491.88 491.00 490.65 490.00 489.35 489.00 488.94 487.96 487.81 487.00 486.24 486.01 485.00 485.00 485.00 485.00 484.78 484.73 484.65 484.59 484.56 484.47 484.41 484.29 484.26 484.09 484.07 484.00 483.84 483.84 483.70 483.48 483.36 483.19 483.14 483.00 482.94 482.91 482.73 482.67 482.53 482.50 482.35 482.30 482.00 482.00 481.91 481.66 481.60
DISTANZE PARZIALI STRATO SUP.	
DISTANZE PROG STRATO SUP.	
DISTANZE TERRENO	-20.00 -19.54 -18.71 -18.52 -17.10 -16.71 -16.04 -14.92 -14.33 -14.25 -12.96 -12.64 -11.39 -9.67 -9.17 -8.25 -7.69 -7.61 -6.45 -6.41 -5.27 -4.80 -4.00 -3.41 -3.01 -2.15 -1.37 -0.26 0.00 1.48 1.66 2.34 3.33 4.24 5.59 6.34 7.61 7.89 8.92 9.39 9.63 11.08 11.61 12.71 12.94 14.09 14.45 17.14 17.62 17.86 19.37 20.00

SCAVI E BONIFICHE	
STERRO	7.13 mq
FOSSO (SEZ. OBBL.)	1.05 mq
RILEVATI	
TERRENO VEGETALE	0.91 mq
SOVRASTRUTTURA STRADALE	
STRATO DI BINDER	0.16 mq
STRATO DI BASE	0.24 mq
STRATO DI FONDAZIONE	1.40 mq
MANUFATTI	
MAGRONE	0.09 mq

SEZIONE N. : 41  
 QT. PROGETTO : 483.332  
 DIST.PROG. : 0+324.608  
 DIST.PREC. : 4.608  
 DIST.SUCC. : 5.392

SCALA 1:200

QT.RIF. 474.000



Q. PROG. STRATO SUP.	
Q. PROG. STR. SUP. TER. VEG.	484.61
QUOTE TERRENO	492.78 492.35 492.00 491.22 490.64 490.00 489.42 488.00 488.72 488.00 487.90 487.49 487.29 487.00 487.02 487.04 485.00 485.00 485.00 484.30 484.22 484.14 484.03 483.97 483.82 483.76 483.57 483.45 483.20 483.13 483.00 482.85 482.80 482.59 482.48 482.36 482.29 482.18 482.15 482.01 482.00 482.00 482.00 481.85 481.35 481.26 481.21 481.18
DISTANZE PARZIALI STRATO SUP.	
DISTANZE PROG STRATO SUP.	4.70 2.70 2.50 2.15 3.00 3.02
DISTANZE TERRENO	20.00 19.25 18.57 17.40 16.50 15.49 14.89 14.44 14.09 13.22 12.94 11.69 11.22 10.51 9.91 9.70 8.58 7.98 7.96 6.81 6.70 3.06 2.41 1.57 0.51 0.00 0.87 1.24 2.31 3.11 4.67 5.06 5.86 6.75 7.08 8.40 9.24 10.00 10.49 11.58 11.83 13.12 13.60 14.11 14.88 15.36 18.49 19.30 19.77 20.00

SCAVI E BONIFICHE	
STERRO	4.39 mq
SCOTICO	3.08 m
BONIFICA	3.09 mq
FOSSO (SEZ. OBBL.)	1.08 mq

RILEVATI	
RILEVATO	0.17 mq
TERRENO VEGETALE	1.13 mq

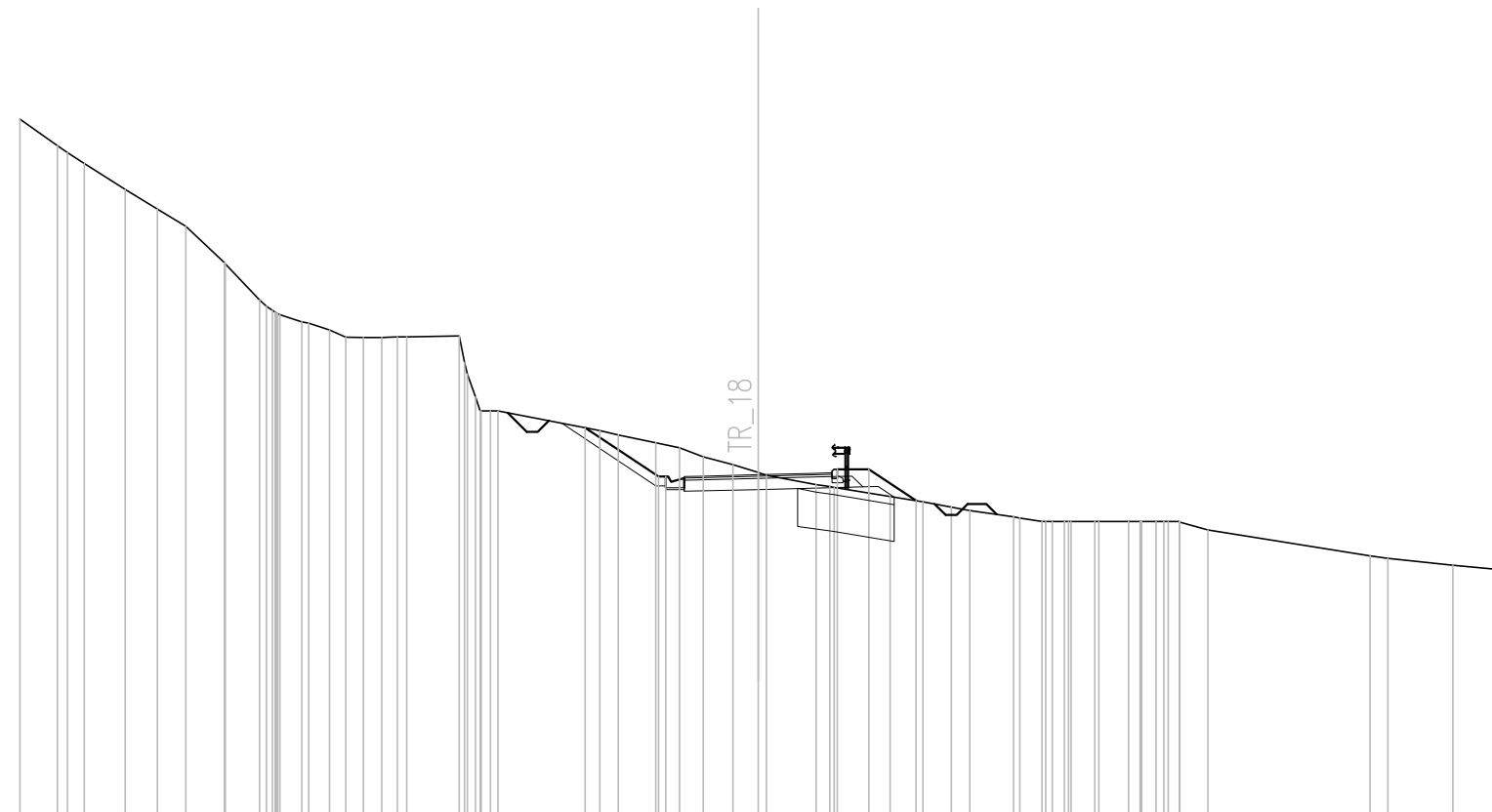
SOVRASTRUTTURA STRADALE	
STRATO DI BINDER	0.16 mq
STRATO DI BASE	0.24 mq
STRATO DI FONDAZIONE	1.40 mq

MANUFATTI	
MAGRONE	0.09 mq

SEZIONE N. : 42  
 QT. PROGETTO : 483.268  
 DIST.PROG. : 0+330.000  
 DIST.PREC. : 5.392  
 DIST.SUCC. : 10.000

SCALA 1:200

QT.RIF. 474.000



Q. PROG. STRATO SUP.	
Q. PROG. STR. SUP. TER. VEG.	484.54
QUOTE TERRENO	492.91 492.18 491.70 491.00 490.47 490.00 489.01 488.98 488.00 487.65 487.41 487.19 487.00 486.99 486.98 487.01 487.03 485.00 485.00 484.47 484.35 484.13 484.00 483.75 483.54 483.33 483.26 483.00 482.93 482.67 482.53 482.39 482.30 482.12 482.00 482.00 482.00 482.00 482.00 482.00 481.98 481.77 481.07 481.00 480.81 480.70
DISTANZE PARZIALI STRATO SUP.	
DISTANZE PROG STRATO SUP.	4.69
DISTANZE TERRENO	20.00 18.98 18.25 17.15 16.27 15.50 14.46 14.43 13.51 13.05 12.36 11.61 11.97 10.69 10.20 9.52 8.10 7.53 7.05 4.29 3.79 2.77 2.13 1.48 0.68 0.00 0.22 1.57 2.06 3.58 4.47 5.23 5.73 6.92 7.69 8.30 9.12 9.23 10.35 10.99 11.42 12.19 16.58 17.06 18.83 20.00

SCAVI E BONIFICHE	
STERRO	0.45 mq
SCOTICO	5.95 m
BONIFICA	5.95 mq
FOSSO (SEZ. OBBL.)	1.16 mq

RILEVATI	
RILEVATO	3.13 mq
TERRENO VEGETALE	1.03 mq


SOVRASTRUTTURA STRADALE	
STRATO DI BINDER	0.16 mq
STRATO DI BASE	0.24 mq
STRATO DI FONDAZIONE	1.61 mq

MANUFATTI	
MAGRONE	0.12 mq

SEZIONE N. : 43  
 QT. PROGETTO : 483.149  
 DIST.PROG. : 0+340.000  
 DIST.PREC. : 10.000  
 DIST.SUCC. : 10.000

SCALA 1:200

QT.RIF. 473.000



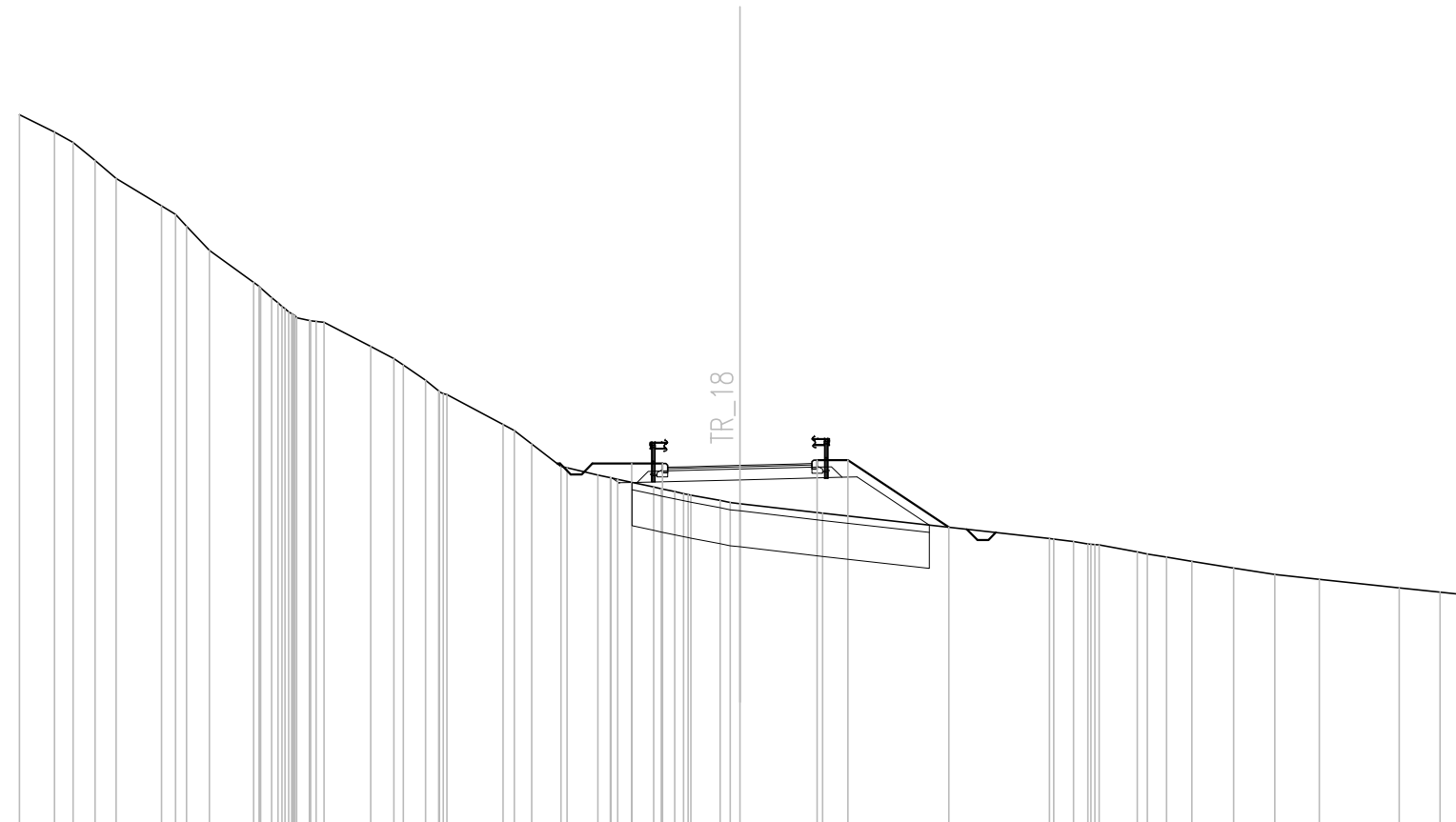
Q. PROG. STRATO SUP.	
Q. PROG. STR. SUP. TER. VEG.	483.15 483.20 483.20
QUOTE TERRENO	492.90 492.00 491.06 490.97 490.00 489.30 489.00 488.31 487.95 487.73 487.24 487.08 487.00 486.40 486.00 485.74 485.03 485.00 485.00 484.08 484.00 483.23 483.00 482.86 482.43 482.33 482.04 482.00 482.00 483.30 483.30 482.00 482.00 482.00 481.99 481.77 481.46 481.38 481.27 481.18 481.04 481.00 480.80 480.72 480.54 480.43 480.36 480.26 480.09 480.03
DISTANZE PARZIALI STRATO SUP.	
DISTANZE PROG STRATO SUP.	-3.07 -3.00 -2.15
DISTANZE TERRENO	-20.00 -18.59 -17.36 -17.24 -15.86 -15.02 -14.67 -13.88 -13.99 -12.94 -12.16 -11.53 -11.31 -10.41 -9.82 -9.50 -8.65 -8.13 -7.71 -6.86 -6.68 -3.39 -2.43 -1.95 -0.47 0.00 1.37 2.02 2.18 3.27 3.41 4.32 4.80 5.00 5.79 8.62 9.06 9.68 10.21 11.17 11.43 13.04 13.69 15.23 16.11 16.75 17.88 19.50 20.00

SCAVI E BONIFICHE	
STERRO	0.02 mq
SCOTICO	8.80 m
BONIFICA	8.81 mq
FOSSO (SEZ. OBBL.)	1.96 mq
RILEVATI	
RILEVATO	5.06 mq
TERRENO VEGETALE	1.40 mq
SOVRASTRUTTURA STRADALE	
STRATO DI BINDER	0.16 mq
STRATO DI BASE	0.24 mq
STRATO DI FONDAZIONE	1.61 mq
MANUFATTI	
MAGRONE	0.12 mq

SEZIONE N. : 44  
 QT. PROGETTO : 483.030  
 DIST.PROG. : 0+350.000  
 DIST.PREC. : 10.000  
 DIST.SUCC. : 10.000

SCALA 1:200

QT.RIF. 473.000



Q. PROG. STRATO SUP.	
Q. PROG. STR. SUP. TER. VEG.	
QUOTE TERRENO	492.77 - 492.29 - 492.00 - 491.50 - 491.00 - 490.24 - 489.67 - 489.00 - 488.12 - 487.66 - 487.29 - 487.05 - 487.00 - 486.33 - 486.00 - 485.40 - 485.03 - 485.00 - 484.17 - 483.63 - 483.00 - 482.96 - 482.76 - 482.64 - 482.43 - 482.30 - 482.21 - 482.06 - 481.97 - 481.70 - 483.18 - 483.18 - 481.31 - 481.00 - 480.91 - 480.84 - 480.82 - 480.63 - 480.48 - 480.36 - 480.18 - 480.00 - 479.86 - 479.63 - 479.51 - 479.45
DISTANZE PARZIALI STRATO SUP.	
DISTANZE PROG STRATO SUP.	-3.59 -3.00 -2.15 -2.15 -3.00 -5.80
DISTANZE TERRENO	-20.00 -19.02 -18.51 -17.90 -17.32 -16.05 -15.36 -14.72 -13.50 -13.00 -12.52 -12.05 -11.95 -11.54 -10.24 -9.60 -8.72 -8.23 -8.13 -6.57 -5.78 -4.96 -4.79 -3.94 -3.39 -3.39 -2.39 -1.81 -1.36 -0.55 0.00 -2.30 -2.15 -3.00 -5.80 8.60 9.26 9.75 9.98 11.03 11.85 12.55 13.71 14.85 16.08 18.31 19.44 20.00

SCAVI E BONIFICHE	
STERRO	0.30 mq
SCOTICO	8.59 m
BONIFICA	8.91 mq
FOSSO (SEZ. OBBL.)	1.85 mq

RILEVATI	
RILEVATO	4.11 mq
TERRENO VEGETALE	1.46 mq

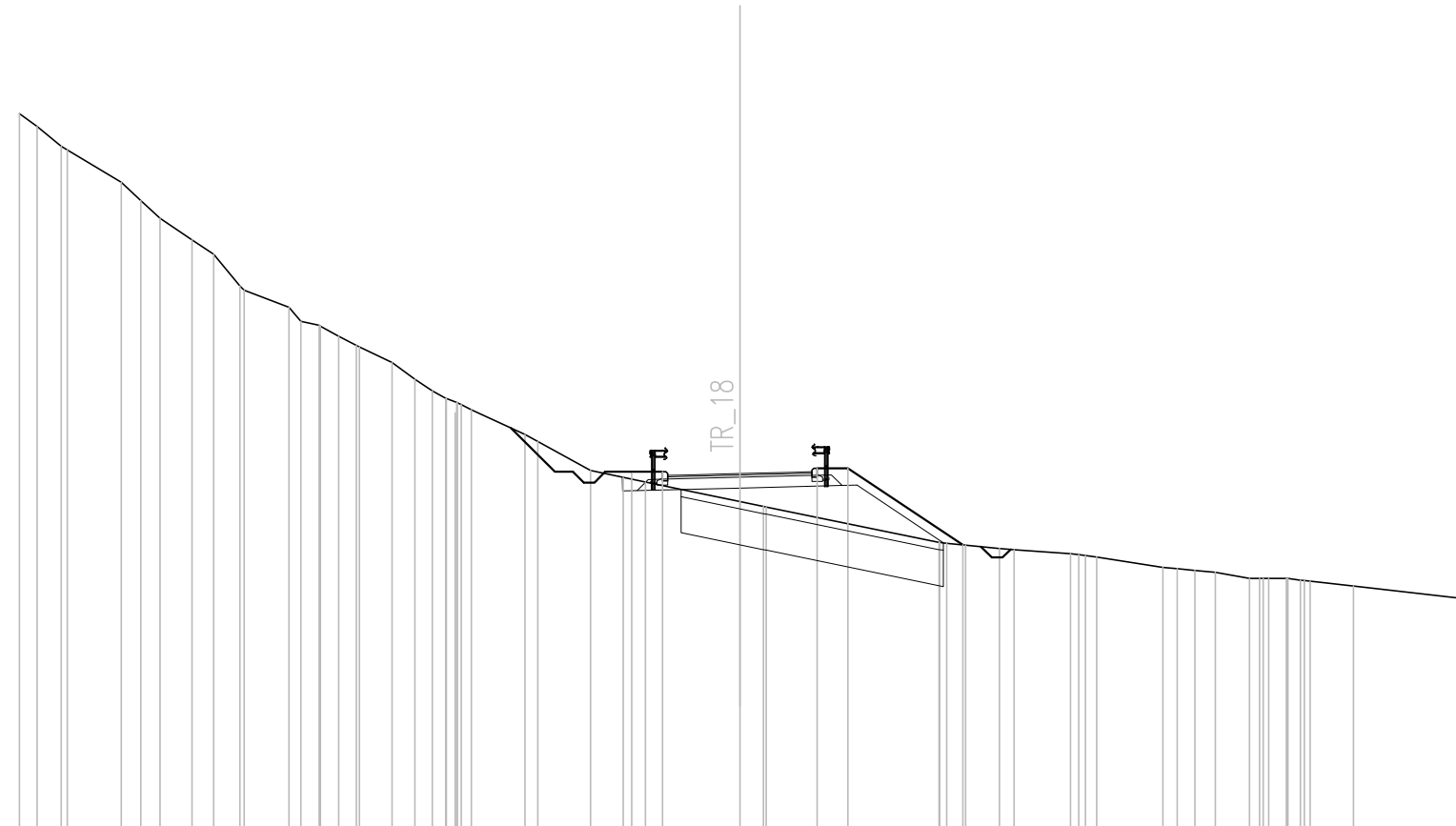
SOVRASTRUTTURA STRADALE	
STRATO DI BINDER	0.16 mq
STRATO DI BASE	0.24 mq
STRATO DI FONDAZIONE	1.61 mq

MANUFATTI	
MAGRONE	0.12 mq

SEZIONE N. : 45  
 QT. PROGETTO : 482.911  
 DIST.PROG. : 0+360.000  
 DIST.PREC. : 10.000  
 DIST.SUCC. : 10.000

SCALA 1:200

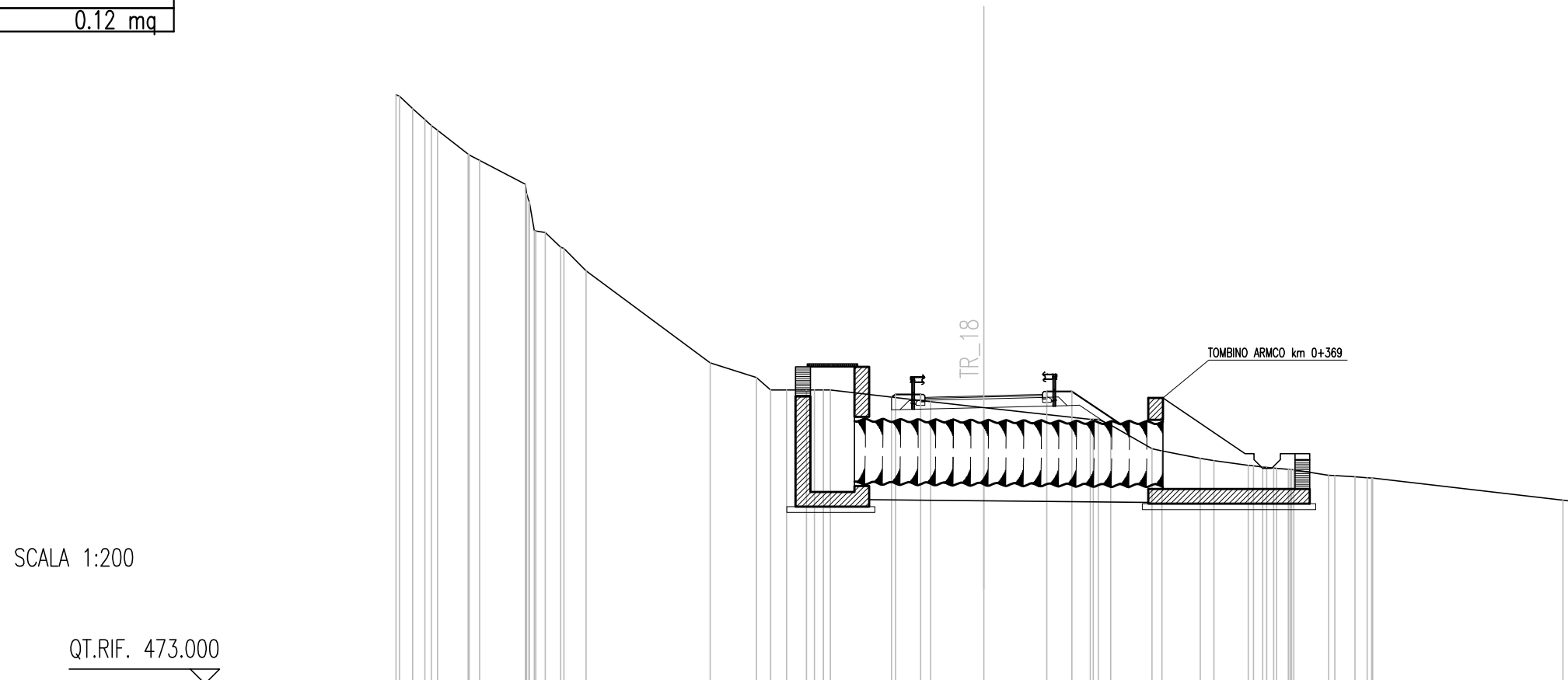
QT.RIF. 473.000



Q. PROG. STRATO SUP.	
Q. PROG. STR. SUP. TER. VEG.	
QUOTE TERRENO	492.90 492.55 492.00 491.90 491.00 490.49 490.00 489.40 489.00 488.12 488.00 487.53 487.03 486.73 486.47 486.43 486.00 485.53 485.21 484.69 484.00 483.80 483.00 482.67 482.96 482.96 482.14 482.00 481.98 483.06 483.06 480.93 481.00 480.92 480.83 480.80 480.68 480.60 480.31 480.22 480.17 480.00 480.00 480.00 479.94 479.93 479.79 479.45
DISTANZE PARZIALI STRATO SUP.	
DISTANZE PROG STRATO SUP.	-3.23 -3.00 -2.15 -2.15 -3.00 -6.19
DISTANZE TERRENO	-20.00 -19.51 -18.84 -18.67 -17.18 -16.63 -16.09 -15.21 -14.61 -13.88 -13.76 -12.52 -11.68 -11.13 -10.64 -10.36 -9.66 -9.02 -8.54 -7.99 -7.45 -5.96 -5.61 -4.15 -2.62 0.00 0.66 0.74 5.53 6.27 7.21 7.62 9.18 9.91 11.75 12.63 13.20 14.15 14.69 15.17 15.67 15.84 17.03 20.00

SCAVI E BONIFICHE	
STERRO	0.72 mq
RILEVATI	
RILEVATO	0.88 mq
TERRENO VEGETALE	0.96 mq
SOVRASTRUTTURA STRADALE	
STRATO DI BINDER	0.16 mq
STRATO DI BASE	0.24 mq
STRATO DI FONDAZIONE	1.61 mq
MANUFATTI	
MAGRONE	0.12 mq

SEZIONE N. : 46  
 QT. PROGETTO : 482.798  
 DIST.PROG. : 0+370.000  
 DIST.PREC. : 10.000  
 DIST.SUCC. : 10.000



Q. PROG. STRATO SUP.	
Q. PROG. STR. SUP. TER. VEG.	482.75 482.85 482.85 482.95 482.95
QUOTE TERRENO	493.05 492.58 492.00 491.84 491.03 490.82 490.00 488.36 487.86 487.81 487.05 483.92 483.42 483.00 483.00 483.00 483.00 483.00 482.60 482.40 482.00 481.81 481.00 480.93 480.67 480.59 480.44 480.38 480.33 480.30 480.28 480.09 480.08 480.01 480.00 479.25 479.21
DISTANZE PARZIALI STRATO SUP.	
DISTANZE PROG STRATO SUP.	-3.14 -3.00 -2.15 -2.15 -3.00 -6.01
DISTANZE TERRENO	-20.00 -19.43 -18.79 -18.58 -17.54 -17.15 -15.60 -14.92 -14.40 -14.29 -13.54 -9.31 -7.73 -7.25 -6.70 -6.03 -5.46 -5.22 -1.81 0.00 3.63 4.32 5.72 6.07 7.37 7.83 9.01 9.49 9.97 10.43 10.56 11.74 11.95 13.05 13.24 19.71 20.00

SCAVI E BONIFICHE	
STERRO	1.23 mq
SCOTICO	2.85 m
BONIFICA	2.85 mq
FOSSO (SEZ. OBBL.)	2.07 mq

RILEVATI	
RILEVATO	0.49 mq
TERRENO VEGETALE	0.72 mq


SOVRASTRUTTURA STRADALE	
STRATO DI BINDER	0.16 mq
STRATO DI BASE	0.24 mq
STRATO DI FONDAZIONE	1.40 mq

MANUFATTI	
MAGRONE	0.09 mq

SEZIONE N. : 47  
 QT. PROGETTO : 482.762  
 DIST.PROG. : 0+380.000  
 DIST.PREC. : 10.000  
 DIST.SUCC. : 10.000

SCALA 1:200

QT.RIF. 473.000



Q. PROG. STRATO SUP.	
Q. PROG. STR. SUP. TER. VEG.	482.91 482.71 482.71
QUOTE TERRENO	492.98 492.24 491.55 491.00 490.67 490.00 489.56 489.00 488.07 487.97 487.42 487.00 486.14 485.92 485.00 484.76 484.00 483.34 483.00 482.73 482.53 482.31 482.91 482.00 481.77 481.00 481.00 480.72 480.07 480.00 480.00 480.00
DISTANZE PARZIALI STRATO SUP.	
DISTANZE PROG STRATO SUP.	3.00 2.70 2.50
DISTANZE TERRENO	-20.00 -19.01 -18.08 -17.31 -16.82 -15.73 -15.22 -14.65 -13.61 -13.48 -12.48 -11.84 -10.16 -9.73 -7.58 -6.96 -5.63 -4.37 -3.69 -1.63 0.00 1.79 3.79 4.81 8.24 8.84 12.54 18.28 18.61 19.07 19.92 20.00

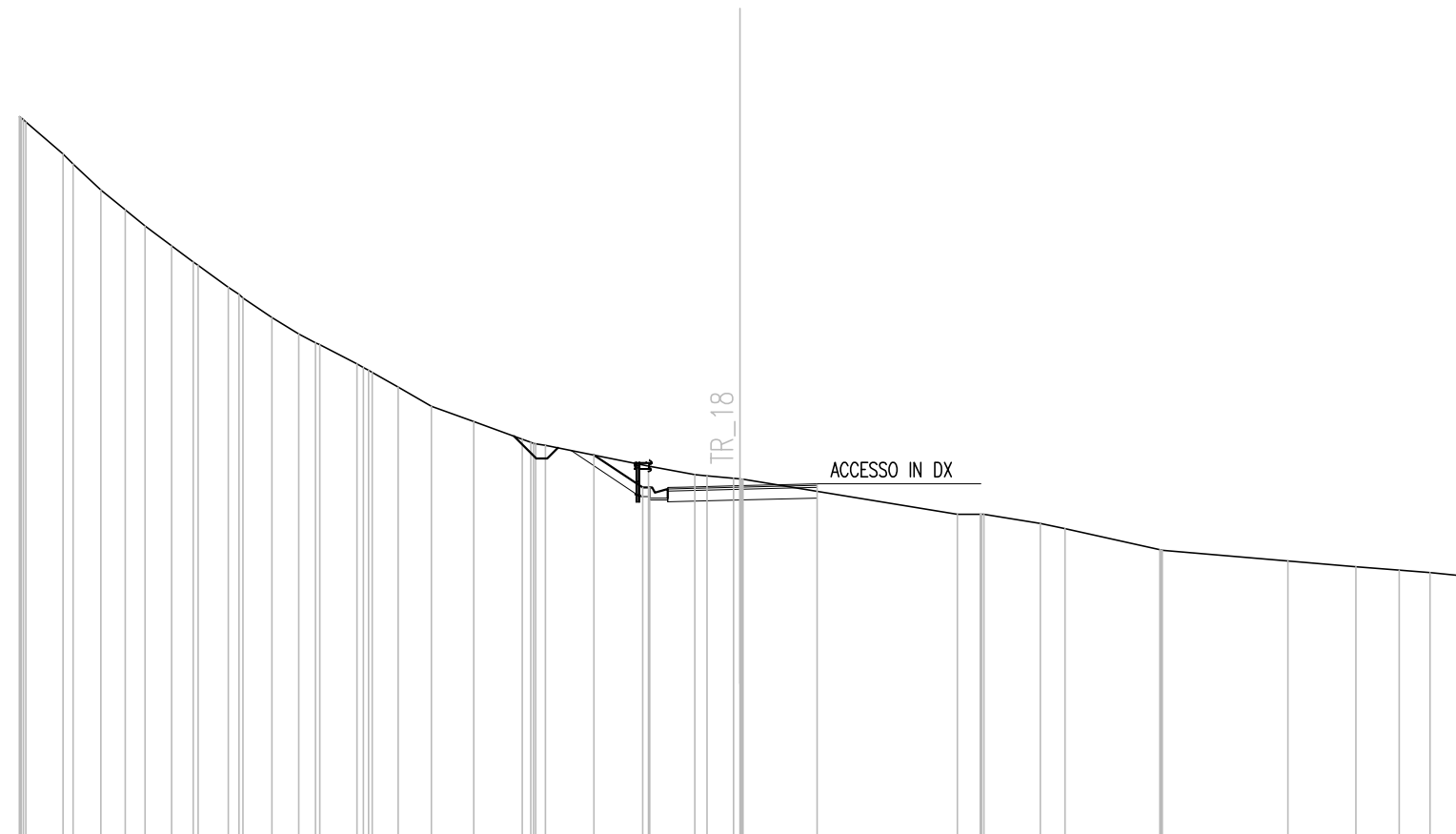


SCAVI E BONIFICHE	
STERRO	3.88 mq
FOSSO (SEZ. OBBL.)	1.24 mq
RILEVATI	
TERRENO VEGETALE	0.82 mq
SOVRASTRUTTURA STRADALE	
STRATO DI BINDER	0.16 mq
STRATO DI BASE	0.24 mq
STRATO DI FONDAZIONE	1.40 mq
MANUFATTI	
MAGRONE	0.09 mq

SEZIONE N. : 48  
 QT. PROGETTO : 482.795  
 DIST.PROG. : 0+390.000  
 DIST.PREC. : 10.000  
 DIST.SUCC. : 10.000

SCALA 1:200

QT.RIF. 473.000



Q. PROG. STRATO SUP.	
Q. PROG. STR. SUP. TER. VEG.	483.64 482.74 482.74 482.94
QUOTE TERRENO	493.04 492.89 492.00 491.72 491.00 490.45 490.00 489.45 489.00 488.91 488.30 488.00 487.46 487.00 486.76 486.70 486.17 485.94 485.53 485.00 484.57 484.09 483.92 483.34 483.10 483.07 483.00 482.97 482.00 482.00 481.74 481.60 481.01 481.00 480.70 480.54 480.45 480.38 480.30
DISTANZE PARZIALI STRATO SUP.	
DISTANZE PROG STRATO SUP.	-4.05 -2.70 -2.50 -2.15 -3.00 -3.89
DISTANZE TERRENO	-20.00 -19.82 -18.79 -18.51 -17.74 -17.06 -16.51 -15.78 -15.18 -15.04 -14.20 -13.79 -12.99 -12.25 -11.78 -11.66 -10.63 -10.21 -9.49 -8.56 -7.38 -6.04 -5.39 -2.54 -1.25 -0.91 -0.17 0.09 6.04 6.67 6.78 8.34 9.03 11.66 11.73 15.22 17.11 18.30 19.16 20.00

SCAVI E BONIFICHE	
STERRO	0.62 mq
SCOTICO	4.60 m
BONIFICA	7.22 mq
FOSSO (SEZ. OBBL.)	1.23 mq

RILEVATI	
RILEVATO	0.96 mq
TERRENO VEGETALE	0.99 mq

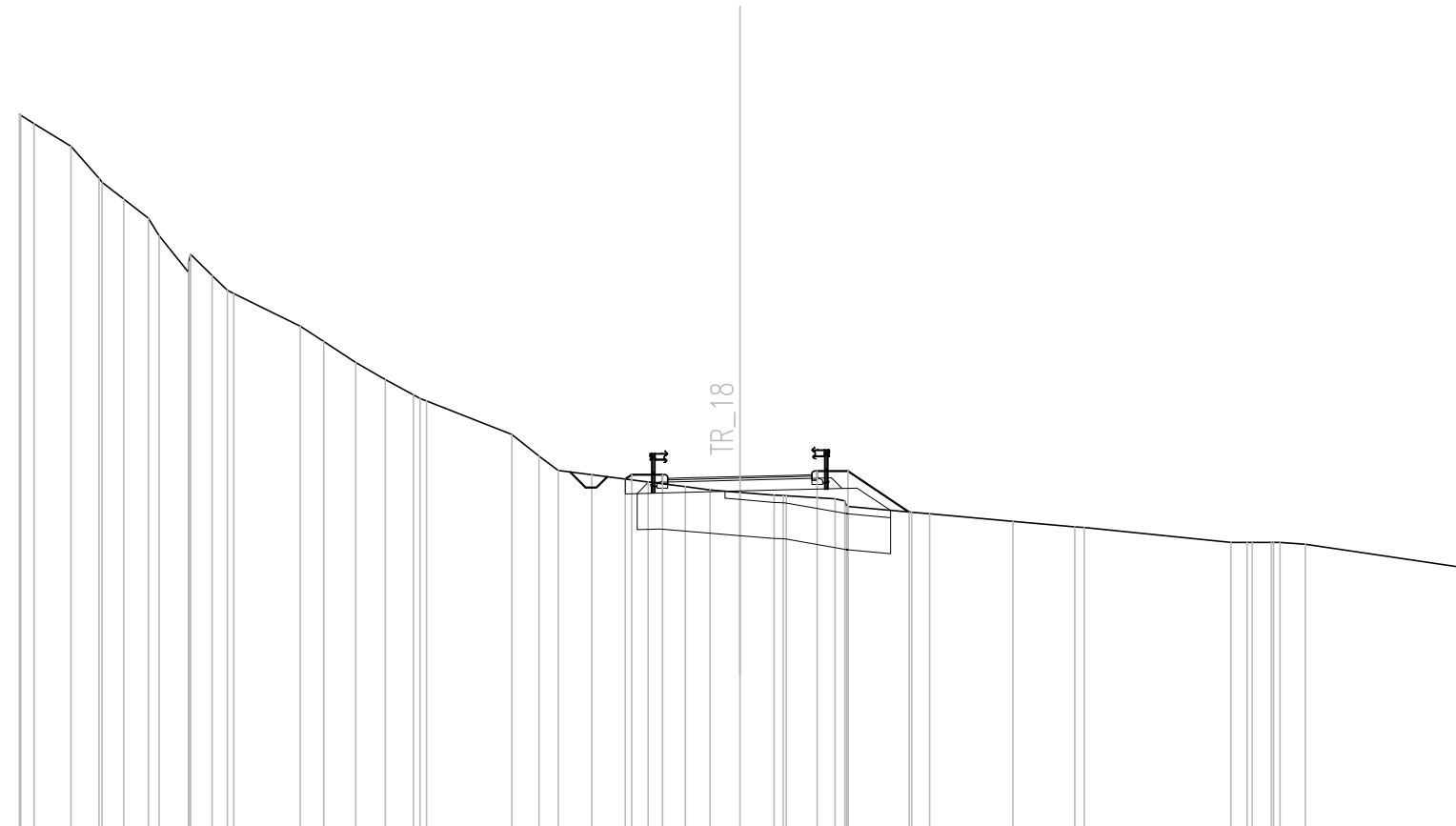
SOVRASTRUTTURA STRADALE	
STRATO DI BINDER	0.16 mq
STRATO DI BASE	0.24 mq
STRATO DI FONDAZIONE	1.61 mq

MANUFATTI	
MAGRONE	0.12 mq

SEZIONE N. : 49  
 QT. PROGETTO : 482.830  
 DIST.PROG. : 0+400.000  
 DIST.PREC. : 10.000  
 DIST.SUCC. : 10.000

SCALA 1:200

QT.RIF. 473.000



Q. PROG. STRATO SUP.	
Q. PROG. STR. SUP. TER. VEG.	482.76 482.88 482.88
QUOTE TERRENO	492.89 492.63 492.00 491.11 490.53 490.00 489.52 488.49 488.41 487.91 487.00 486.58 486.00 485.52 485.10 484.93 484.00 483.40 483.00 482.88 482.68 482.55 482.46 482.39 482.31 482.29 482.21 482.00 481.84 481.79 481.59 481.44 481.41 481.00 481.00 481.00 480.95 480.31
DISTANZE PARZIALI STRATO SUP.	
DISTANZE PROG STRATO SUP.	3.18 3.00 2.15 2.15 3.00 4.71
DISTANZE TERRENO	20.00 19.59 18.57 17.79 17.10 16.42 16.12 15.30 14.65 14.05 12.20 11.55 10.66 9.84 9.06 8.70 6.32 5.58 5.04 4.11 2.54 1.51 0.82 0.00 0.96 1.29 2.64 2.99 4.77 5.27 7.58 9.30 9.56 13.63 14.88 14.76 15.00 15.70 20.00

SCAVI E BONIFICHE	
STERRO	0.27 mq
SCOTICO	6.75 m
BONIFICA	7.13 mq
FOSSO (SEZ. OBBL.)	1.33 mq

RILEVATI	
RILEVATO	2.11 mq
TERRENO VEGETALE	1.03 mq

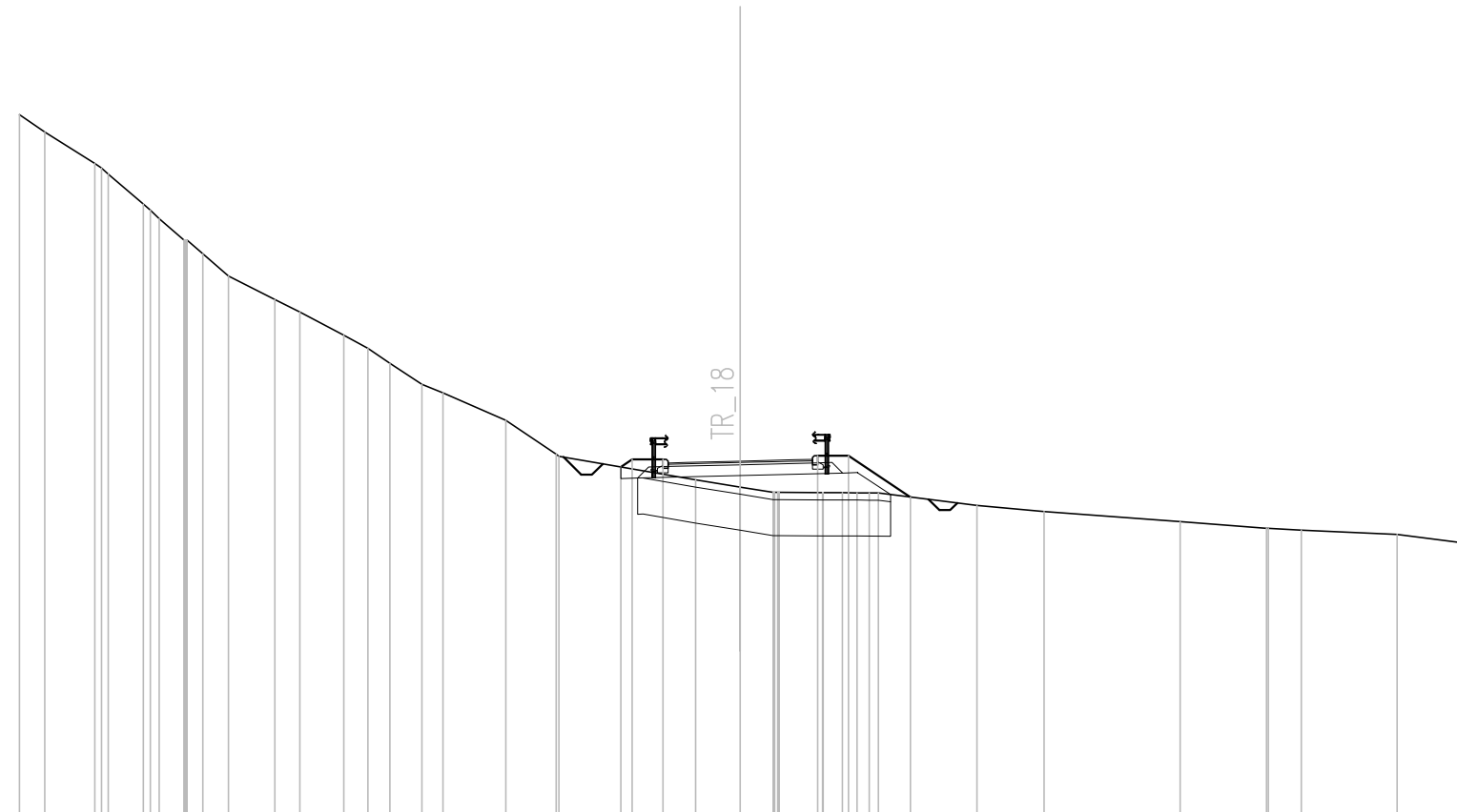
SOVRASTRUTTURA STRADALE	
STRATO DI BINDER	0.16 mq
STRATO DI BASE	0.24 mq
STRATO DI FONDAZIONE	1.61 mq

MANUFATTI	
MAGRONE	0.12 mq

SEZIONE N. : 50  
 QT. PROGETTO : 482.865  
 DIST.PROG. : 0+410.000  
 DIST.PREC. : 10.000  
 DIST.SUCC. : 10.000

SCALA 1:200

QT.RIF. 473.000



Q. PROG. STRATO SUP.	
Q. PROG. STR. SUP. TER. VEG.	482.70 482.92 482.92 483.02 483.02 481.87
QUOTE TERRENO	492.48 492.00 491.13 490.83 490.00 489.59 489.00 488.62 488.00 487.35 487.00 486.36 486.00 485.58 485.00 484.76 484.00 483.06 483.00 482.35 482.15 482.00 482.00 481.99 481.99 481.98 481.98 481.64 481.47 481.19 481.00 481.00 480.95 480.83 480.60
DISTANZE PARZIALI STRATO SUP.	
DISTANZE PROG STRATO SUP.	-3.32 -3.00 -2.15 -2.15 -3.00 -4.72
DISTANZE TERRENO	-20.00 -19.30 -17.91 -17.53 -16.56 -16.12 -15.44 -14.91 -14.20 -12.92 -12.22 -11.00 -10.33 -9.72 -8.83 -8.25 -6.50 -5.11 -5.03 -1.24 0.00 0.91 1.08 2.28 2.83 3.58 3.83 6.56 8.42 12.20 14.60 14.60 15.56 18.22 20.00

SCAVI E BONIFICHE	
STERRO	0.05 mq
SCOTICO	7.03 m
BONIFICA	7.02 mq
FOSSO (SEZ. OBBL.)	1.33 mq

RILEVATI	
RILEVATO	2.98 mq
TERRENO VEGETALE	1.08 mq

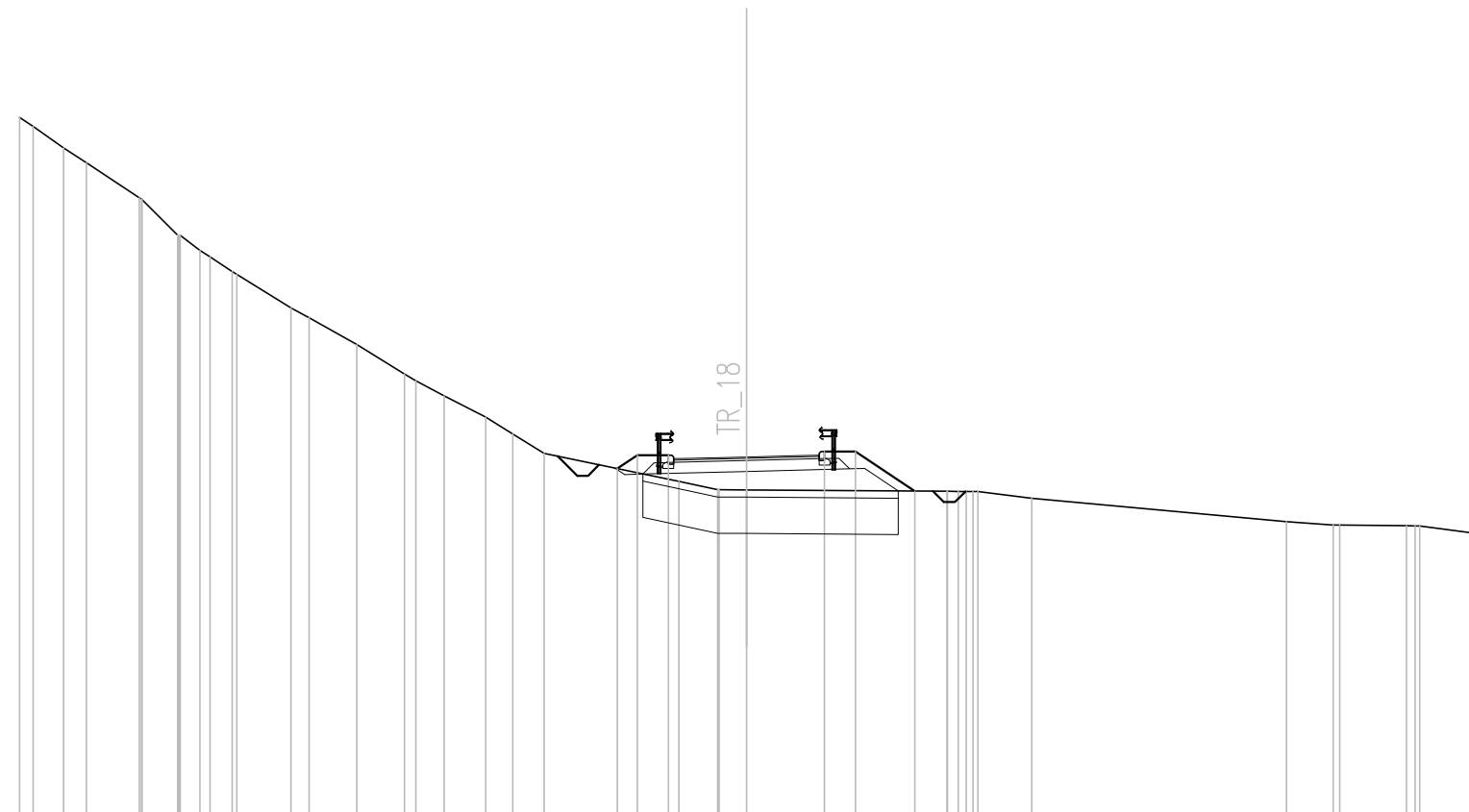
SOVRASTRUTTURA STRADALE	
STRATO DI BINDER	0.16 mq
STRATO DI BASE	0.24 mq
STRATO DI FONDAZIONE	1.61 mq

MANUFATTI	
MAGRONE	0.12 mq

SEZIONE N. : 51  
 QT. PROGETTO : 482.901  
 DIST.PROG. : 0+420.000  
 DIST.PREC. : 10.000  
 DIST.SUCC. : 10.000

SCALA 1:200

QT.RIF. 473.000



Q. PROG. STRATO SUP.																																							
Q. PROG. STR. SUP. TER. VEG.																				482.58	482.95	482.95			483.05	483.05	481.96												
QUOTE TERRENO	492.24	492.00	491.41	491.00	490.04	489.98	489.00	488.58	488.00	487.93	487.00	486.73	486.00	485.18	485.00	484.58	484.00	483.53	483.00	482.23	482.00	482.00	481.99	481.95	481.95	481.95	481.76	481.12	481.03	481.03	481.01	481.00	480.81						
DISTANZE PARZIALI STRATO SUP.																																							
DISTANZE PROG STRATO SUP.																				-3.56	-3.00	-2.15			-2.15	-3.00	-4.63												
DISTANZE TERRENO	-20.00	-19.63	-18.79	-18.16	-16.70	-16.63	-15.65	-15.04	-14.15	-14.03	-12.54	-12.03	-10.72	-9.41	-9.10	-8.32	-7.18	-6.43	-5.57	-1.86	-0.79	-0.75	0.00	5.53	6.05	6.37	7.85	14.86	16.15	16.33	18.16	18.52	20.00						

SCAVI E BONIFICHE	
SCOTICO	7.69 m
BONIFICA	7.69 mq
FOSSO (SEZ. OBBL.)	1.36 mq

RILEVATI	
RILEVATO	3.50 mq
TERRENO VEGETALE	1.10 mq

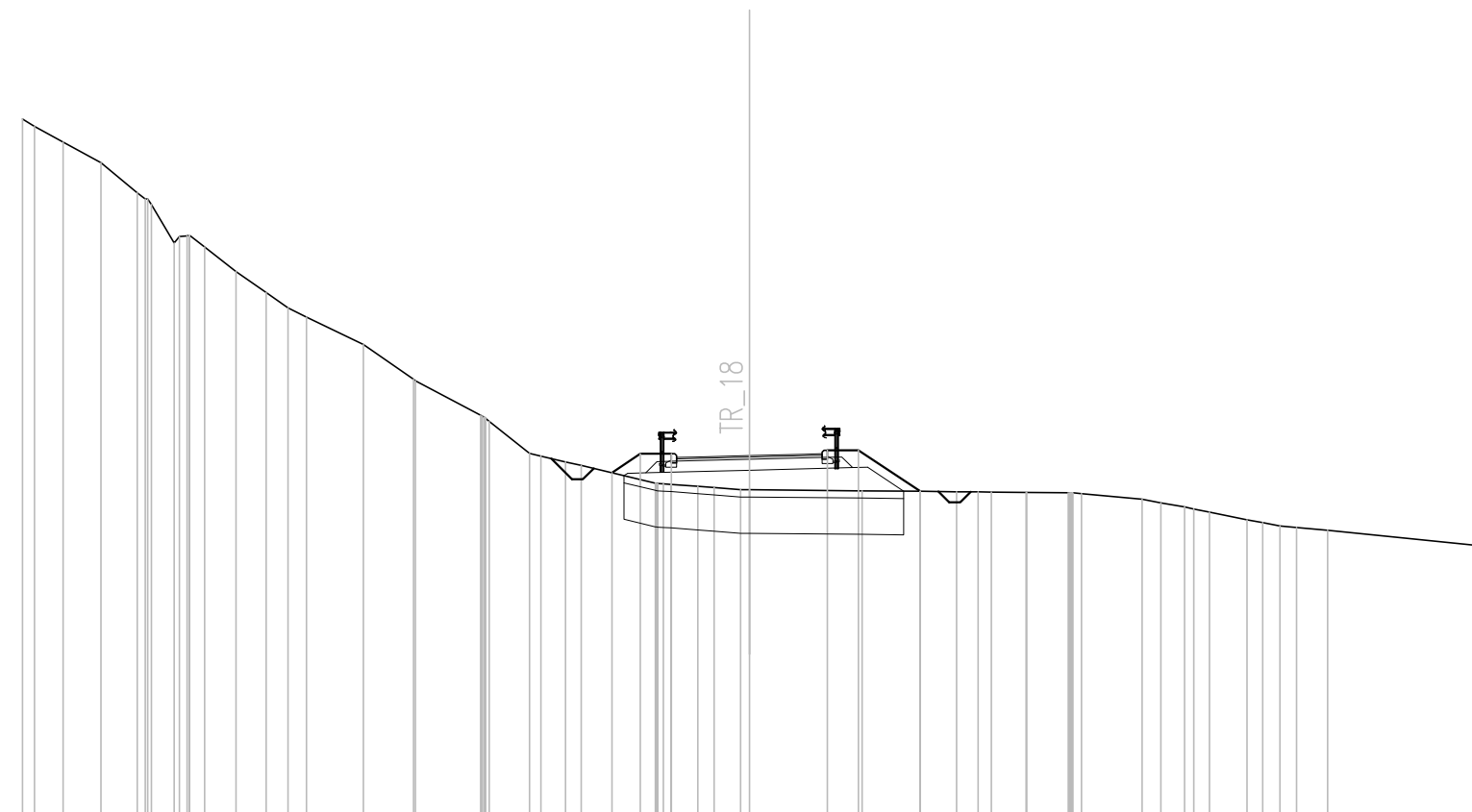
SOVRASTRUTTURA STRADALE	
STRATO DI BINDER	0.16 mq
STRATO DI BASE	0.24 mq
STRATO DI FONDAZIONE	1.61 mq

MANUFATTI	
MAGRONE	0.12 mq

SEZIONE N. : 52  
 QT. PROGETTO : 482.936  
 DIST.PROG. : 0+430.000  
 DIST.PREC. : 10.000  
 DIST.SUCC. : 10.000

SCALA 1:200

QT.RIF. 473.000



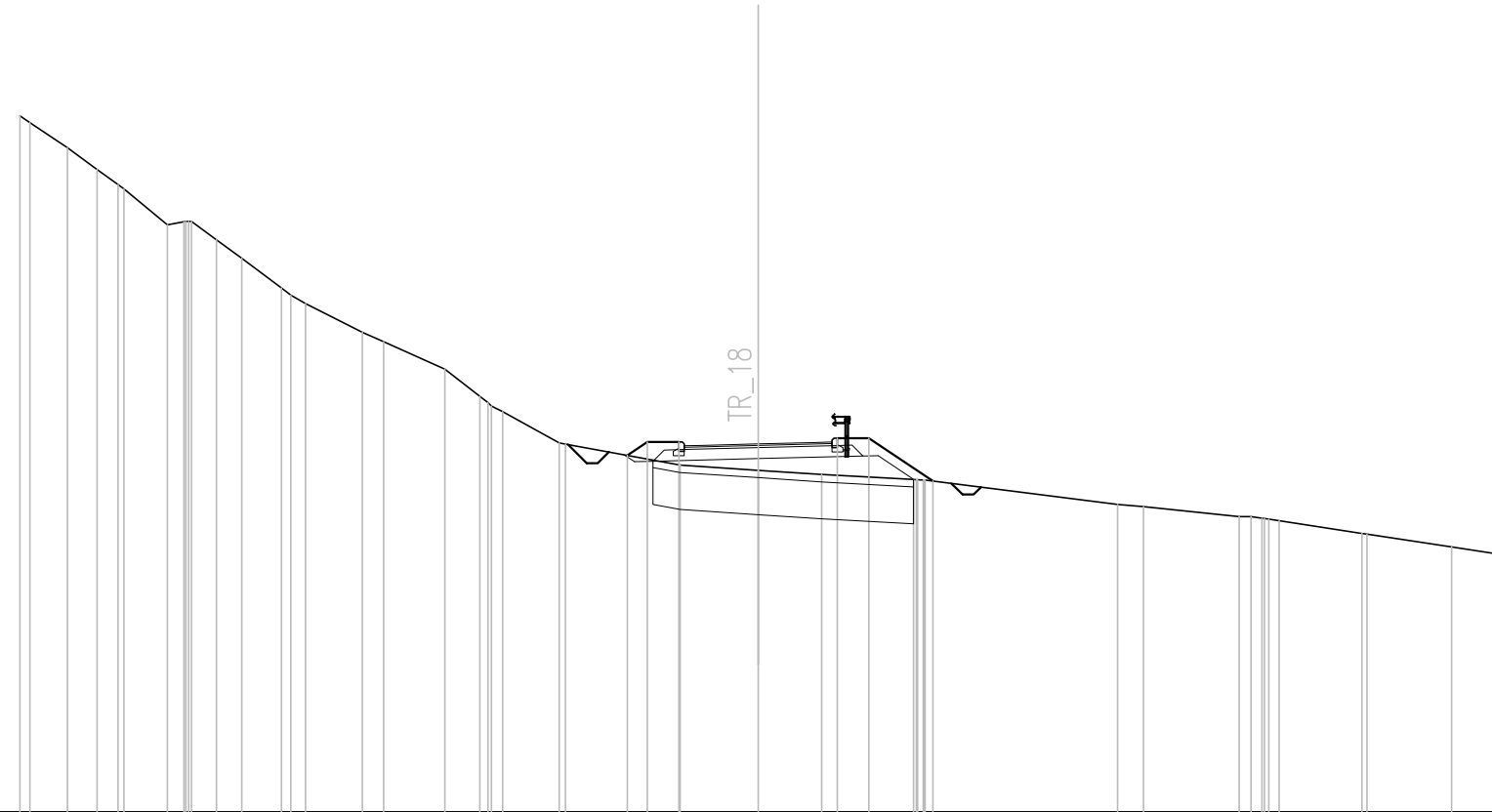
Q. PROG. STRATO SUP.	
Q. PROG. STR. SUP. TER. VEG.	482.47 482.99 482.99 483.09 483.09 481.95
QUOTE TERRENO	492.20 492.00 491.56 491.00 490.17 488.79 488.68 488.00 487.42 487.00 486.75 486.00 485.04 485.00 484.05 483.88 483.00 482.92 482.77 482.67 482.18 482.15 482.09 482.06 482.00 482.00 481.97 481.95 481.94 481.94 481.93 481.93 481.93 481.92 481.89 481.73 481.63 481.53 481.38 481.17 481.00 480.96 480.88 480.47
DISTANZE PARZIALI STRATO SUP.	
DISTANZE PROG STRATO SUP.	-3.78 -3.00 -2.15 -2.15 -3.00 -4.70
DISTANZE TERRENO	-20.00 -19.67 -18.88 -17.84 -16.84 -15.83 -14.99 -14.12 -13.29 -12.69 -12.19 -10.62 -9.24 -9.19 -7.40 -7.16 -6.05 -5.73 -5.06 -4.63 -2.59 -2.16 -1.42 -0.24 0.00 3.10 4.70 5.70 6.29 6.66 7.61 7.64 8.77 9.14 10.80 11.32 11.97 12.66 13.70 14.60 15.03 15.91 20.00

SCAVI E BONIFICHE	
STERRO	0.06 mq
SCOTICO	7.09 m
BONIFICA	7.09 mq
FOSSO (SEZ. OBBL.)	1.21 mq
RILEVATI	
RILEVATO	2.29 mq
TERRENO VEGETALE	1.09 mq
SOVRASTRUTTURA STRADALE	
STRATO DI BINDER	0.16 mq
STRATO DI BASE	0.24 mq
STRATO DI FONDAZIONE	1.61 mq
MANUFATTI	
MAGRONE	0.12 mq

SEZIONE N. : 53  
 QT. PROGETTO : 482.972  
 DIST.PROG. : 0+440.000  
 DIST.PREC. : 10.000  
 DIST.SUCC. : 10.000

SCALA 1:200

QT.RIF. 473.000



Q. PROG. STRATO SUP.	
Q. PROG. STR. SUP. TER. VEG.	
QUOTE TERRENO	491.86 491.88 491.00 490.41 490.00 489.88 488.91 488.99 489.00 488.51 488.00 487.20 486.78 486.00 485.74 485.00 484.26 483.85 483.00 482.97 482.66 483.02 483.02 482.39 482.26 482.14 483.12 483.12 482.00 481.99 481.96 481.33 481.27 481.00 480.96 480.89 480.54 480.52 480.18 480.00 479.99
DISTANZE PARZIALI STRATO SUP.	
DISTANZE PROG STRATO SUP.	-3.55 -3.00 -2.15 -2.15 -3.00 -4.74
DISTANZE TERRENO	-20.00 -19.73 -18.71 -17.91 -17.34 -17.18 -16.00 -15.35 -15.35 -14.68 -13.99 -12.92 -12.26 -10.72 -10.15 -8.49 -7.54 -6.92 -5.39 -5.22 -2.11 0.00 -1.72 4.21 4.53 -9.74 -10.44 13.03 13.65 14.12 16.36 16.49 -18.79 19.95 20.00

SCAVI E BONIFICHE	
STERRO	0.88 mq
SCOTICO	3.94 m
BONIFICA	3.94 mq
FOSSO (SEZ. OBBL.)	1.08 mq

RILEVATI	
RILEVATO	1.15 mq
TERRENO VEGETALE	0.97 mq


SOVRASTRUTTURA STRADALE	
STRATO DI BINDER	0.16 mq
STRATO DI BASE	0.24 mq
STRATO DI FONDAZIONE	1.61 mq

MANUFATTI	
MAGRONE	0.12 mq

SEZIONE N. : 54  
 QT. PROGETTO : 483.007  
 DIST.PROG. : 0+450.000  
 DIST.PREC. : 10.000  
 DIST.SUCC. : 10.000

SCALA 1:200

QT.RIF. 472.000



Q. PROG. STRATO SUP.	
Q. PROG. STR. SUP. TER. VEG.	482.97 483.06 483.06
QUOTE TERRENO	491.82 491.63 491.00 490.92 490.00 489.97 488.94 488.84 488.00 487.51 487.00 486.32 486.00 485.32 485.00 484.64 484.00 482.92 482.78 482.96 482.92 482.65 483.16 483.16 482.15 482.00 482.16 481.57 481.00 481.00 480.81 480.74 480.70 480.57 480.53 480.16 479.38
DISTANZE PARZIALI STRATO SUP.	
DISTANZE PROG STRATO SUP.	-3.13 -3.00 -2.15 -2.15 -3.00 -4.50
DISTANZE TERRENO	-20.00 -19.69 -18.61 -18.50 -17.29 -17.26 -16.08 -15.50 -14.28 -13.53 -12.79 -11.66 -11.03 -9.15 -8.33 -7.82 -6.86 -2.98 -2.46 -1.88 -1.65 0.00 4.00 4.48 5.79 6.71 7.19 12.08 13.96 14.54 15.53 15.94 16.28 20.00

SCAVI E BONIFICHE	
STERRO	0.75 mq
SCOTICO	5.84 m
BONIFICA	5.84 mq
FOSSO (SEZ. OBBL.)	1.51 mq

RILEVATI	
RILEVATO	1.74 mq
TERRENO VEGETALE	1.50 mq


SOVRASTRUTTURA STRADALE	
STRATO DI BINDER	0.16 mq
STRATO DI BASE	0.24 mq
STRATO DI FONDAZIONE	1.61 mq

MANUFATTI	
MAGRONE	0.12 mq

SEZIONE N. : 55  
 QT. PROGETTO : 483.043  
 DIST.PROG. : 0+460.000  
 DIST.PREC. : 10.000  
 DIST.SUCC. : 10.000

SCALA 1:200

QT.RIF. 473.000



Q. PROG. STRATO SUP.																																			
Q. PROG. STR. SUP. TER. VEG.																																			
QUOTE TERRENO	491.87	491.40	491.00	490.35	490.00	489.45	489.00	488.00	487.09	486.98	486.00	485.96	485.52	485.00	484.66	484.00	483.96	483.62	482.84	483.00	482.67	482.62	482.40	482.33	482.27	482.19	481.85	481.15	481.01	481.00	480.85	480.79	480.72	480.72	480.27
DISTANZE PARZIALI STRATO SUP.																																			
DISTANZE PROG STRATO SUP.																																			
DISTANZE TERRENO	-20.00	-19.28	-18.65	-17.78	-17.27	-16.59	-16.07	-14.89	-12.95	-12.70	-10.36	-10.25	-9.21	-8.35	-7.80	-6.70	-5.98	-5.65	-3.11	-2.90	-0.36	0.00	1.69	2.24	2.52	3.26	3.78	5.48	6.15	6.54	9.23	10.33	11.56	11.66	20.00



SCAVI E BONIFICHE	
STERRO	0.61 mq
SCOTICO	5.69 m
BONIFICA	5.69 mq
FOSSO (SEZ. OBBL.)	1.91 mq

RILEVATI	
RILEVATO	2.04 mq
TERRENO VEGETALE	1.36 mq

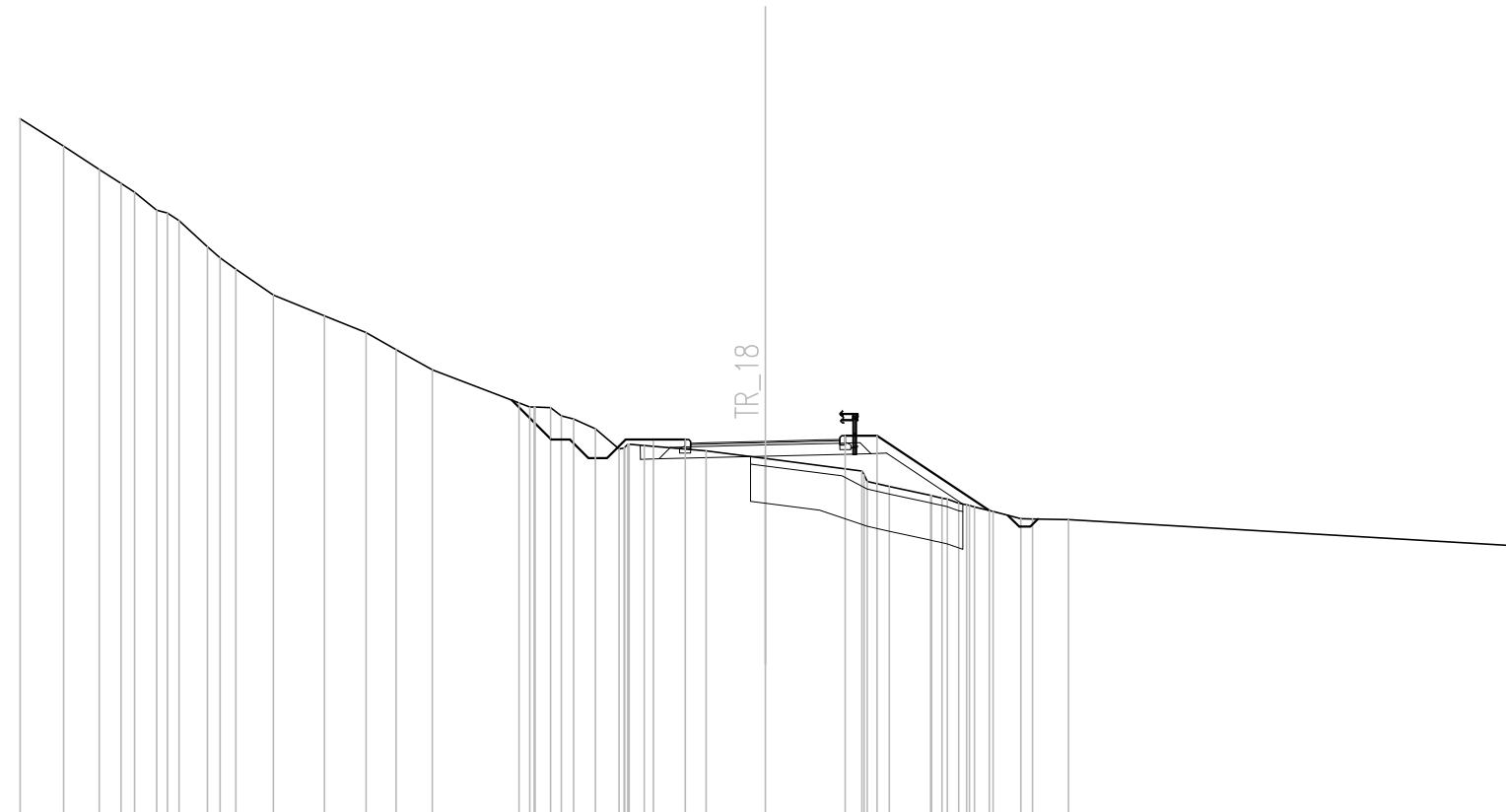
SOVRASTRUTTURA STRADALE	
STRATO DI BINDER	0.16 mq
STRATO DI BASE	0.24 mq
STRATO DI FONDAZIONE	1.61 mq

MANUFATTI	
MAGRONE	0.12 mq

SEZIONE N. : 56  
 QT. PROGETTO : 483.078  
 DIST.PROG. : 0+470.000  
 DIST.PREC. : 10.000  
 DIST.SUCC. : 10.000

SCALA 1:200

QT.RIF. 473.000



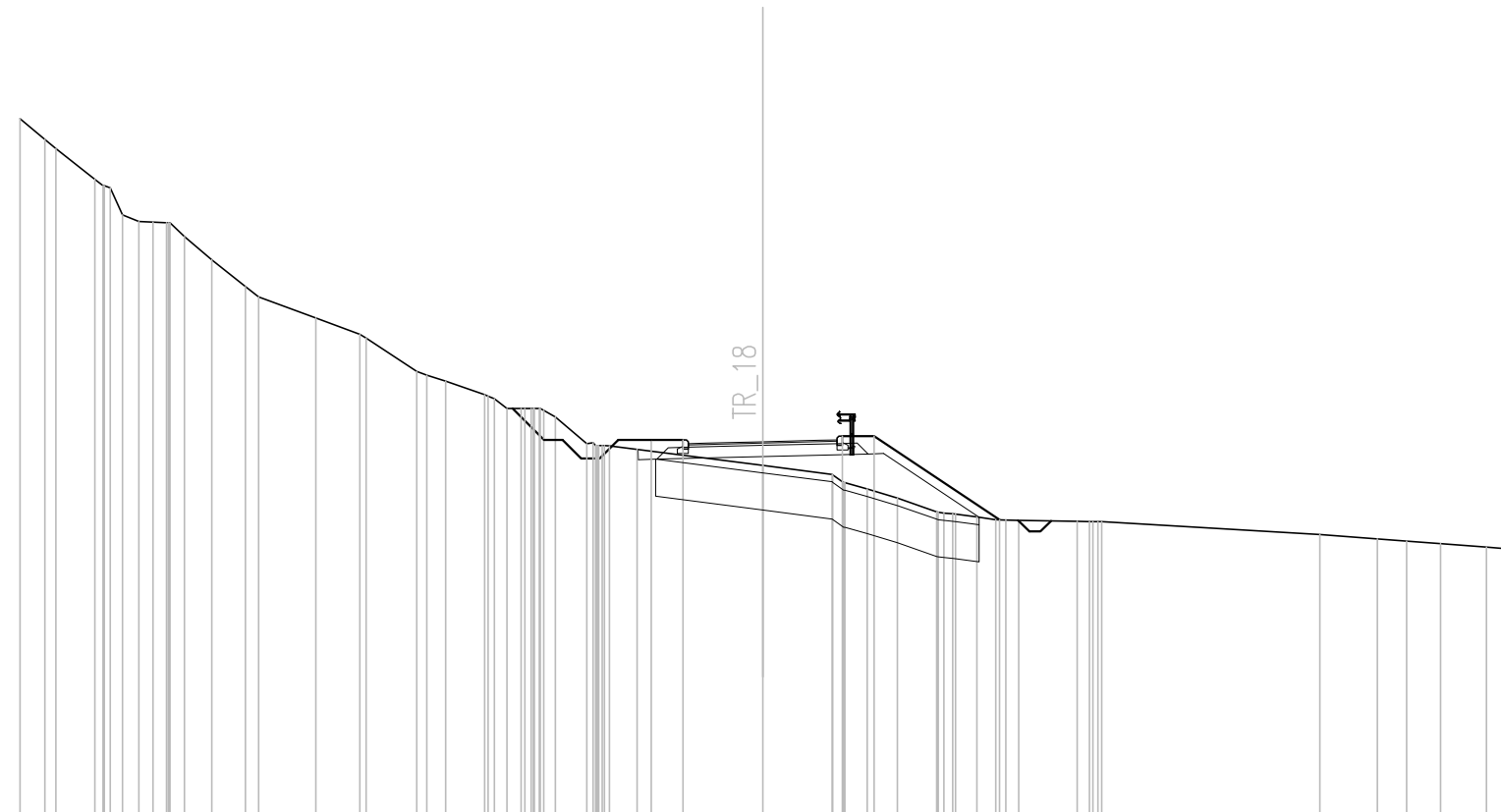
Q. PROG. STRATO SUP.	
Q. PROG. STR. SUP. TER. VEG.	483.13 483.13 483.23 483.23 481.22
QUOTE TERRENO	491.74 491.00 490.37 490.00 489.28 489.00 488.30 487.70 487.00 486.44 486.00 485.54 485.00 484.11 483.98 483.67 483.42 482.88 483.00 482.82 482.62 482.28 481.86 481.63 481.52 481.38 481.19 481.00 480.99 480.98 480.28
DISTANZE PARZIALI STRATO SUP.	
DISTANZE PROG STRATO SUP.	3.24 3.00 2.15 2.15 3.00 6.02
DISTANZE TERRENO	-20.00 -18.83 -17.87 -17.29 -16.33 -15.73 -14.97 -14.21 -13.20 -11.83 -10.72 -9.91 -8.93 -6.61 -5.76 -5.14 -4.56 -3.93 -3.65 -1.59 0.00 2.60 3.33 4.44 4.89 5.40 6.12 6.86 7.18 8.14 20.00

SCAVI E BONIFICHE	
STERRO	0.24 mq
SCOTICO	8.69 m
BONIFICA	8.68 mq
FOSSO (SEZ. OBBL.)	1.68 mq
RILEVATI	
RILEVATO	3.66 mq
TERRENO VEGETALE	1.54 mq
SOVRASTRUTTURA STRADALE	
STRATO DI BINDER	0.16 mq
STRATO DI BASE	0.24 mq
STRATO DI FONDAZIONE	1.61 mq
MANUFATTI	
MAGRONE	0.12 mq

SEZIONE N. : 57  
 QT. PROGETTO : 483.104  
 DIST.PROG. : 0+480.000  
 DIST.PREC. : 10.000  
 DIST.SUCC. : 10.000

SCALA 1:200

QT.RIF. 473.000



Q. PROG. STRATO SUP.	
Q. PROG. STR. SUP. TER. VEG.	
QUOTE TERRENO	491.80 491.24 491.00 490.17 489.21 489.02 489.00 488.63 488.00 487.29 487.00 486.44 486.00 485.89 485.00 484.74 484.37 484.00 484.00 483.94 483.77 483.05 483.00 482.99 483.15 483.15 482.46 482.22 481.83 481.58 481.21 481.15 481.08 481.00 480.98 480.96 480.95 480.95 480.60 480.49 480.43 480.35 480.26 480.22
DISTANZE PARZIALI STRATO SUP.	
DISTANZE PROG STRATO SUP.	
DISTANZE TERRENO	-20.00 -19.33 -19.04 -17.99 -17.24 -16.42 -15.96 -15.57 -14.83 -13.93 -13.58 -12.04 -10.84 -10.68 -9.31 -8.53 -7.49 -6.89 -6.41 -5.90 -5.58 -4.74 -4.27 -4.12 -3.39 -3.00 -2.15 0.00 1.87 2.82 3.63 4.69 5.19 5.77 6.28 6.90 8.47 9.03 9.13 15.00 16.55 17.34 18.25 19.49 20.00

SCAVI E BONIFICHE	
STERRO	0.04 mq
SCOTICO	8.79 m
BONIFICA	8.80 mq
FOSSO (SEZ. OBBL.)	1.34 mq

RILEVATI	
RILEVATO	5.77 mq
TERRENO VEGETALE	1.61 mq


SOVRASTRUTTURA STRADALE	
STRATO DI BINDER	0.16 mq
STRATO DI BASE	0.24 mq
STRATO DI FONDAZIONE	1.61 mq

MANUFATTI	
MAGRONE	0.12 mq

SEZIONE N. : 58  
 QT. PROGETTO : 483.044  
 DIST.PROG. : 0+490.000  
 DIST.PREC. : 10.000  
 DIST.SUCC. : 1.204

SCALA 1:200

QT.RIF. 472.000



Q. PROG. STRATO SUP.	
Q. PROG. STR. SUP. TER. VEG.	482.71 483.09 483.09
QUOTE TERRENO	491.25 491.00 490.77 490.00 489.41 489.02 488.92 488.00 487.95 487.00 486.07 485.94 485.00 485.00 484.80 484.56 484.11 484.00 483.69 483.47 483.32 483.00 482.44 482.13 482.00 482.43 481.84 481.13 481.03 481.00 480.99 480.98 480.30 480.14 480.11
DISTANZE PARZIALI STRATO SUP.	
DISTANZE PROG STRATO SUP.	-3.58 -3.00 -2.15 -2.15 -3.00 -6.45
DISTANZE TERRENO	-20.00 -19.98 -19.35 -18.35 -18.21 -17.23 -16.87 -15.06 -15.00 -13.91 -12.16 -11.91 -10.28 -9.82 -9.26 -8.69 -8.11 -7.65 -6.83 -6.18 -5.66 -5.33 -1.97 0.00 0.81 0.94 1.88 3.05 3.65 4.15 4.60 4.90 16.53 19.40 20.00

SCAVI E BONIFICHE	
STERRO	0.06 mq
SCOTICO	3.29 m
BONIFICA	3.29 mq
FOSSO (SEZ. OBBL.)	1.29 mq
SCAVO A GRADONI	5.16 m
GRADONI SCAVO	3.05 mq

RILEVATI	
RILEVATO	6.11 mq
TERRENO VEGETALE	1.62 mq

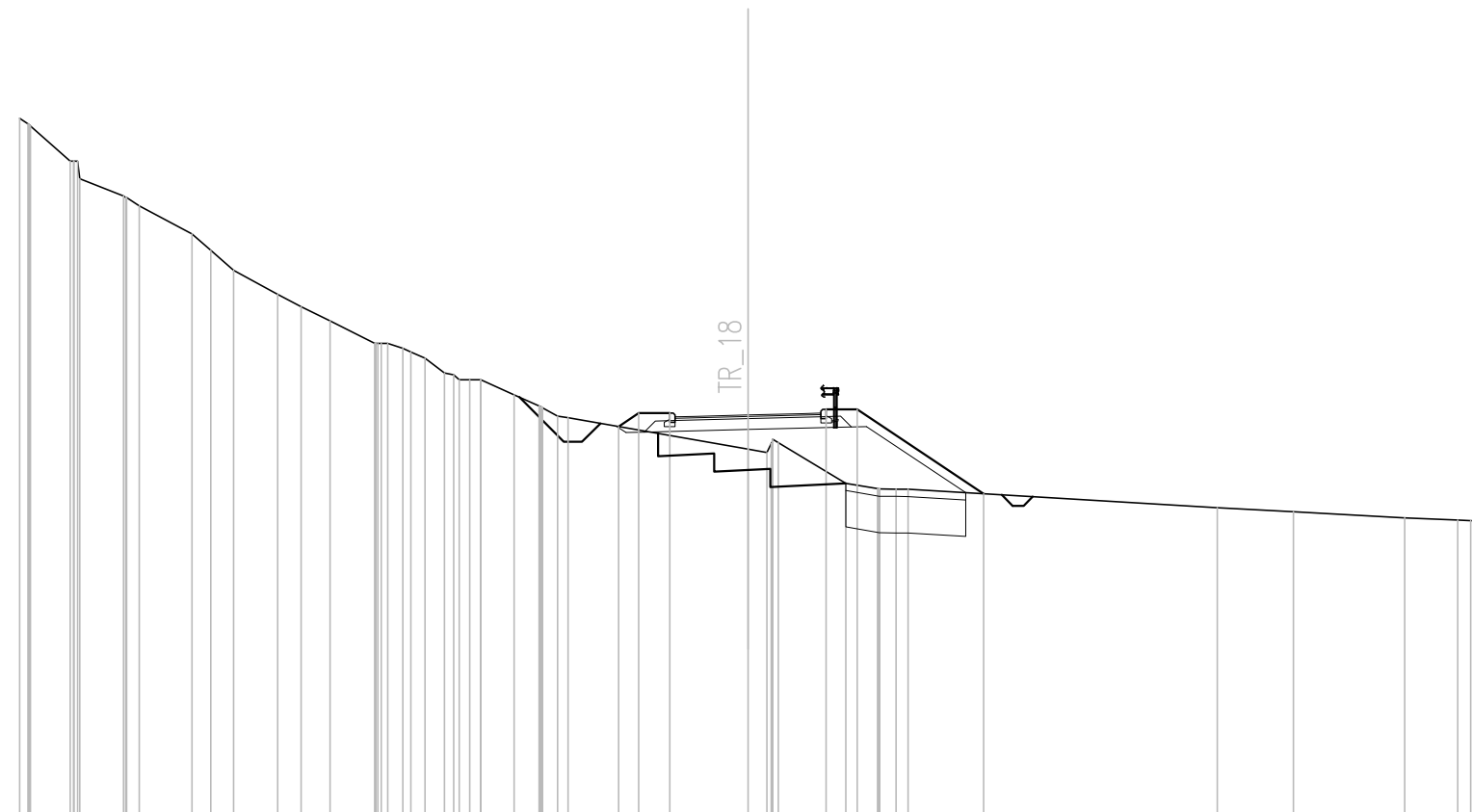
SOVRASTRUTTURA STRADALE	
STRATO DI BINDER	0.16 mq
STRATO DI BASE	0.24 mq
STRATO DI FONDAZIONE	1.61 mq

MANUFATTI	
MAGRONE	0.12 mq

SEZIONE N. : 59  
 QT. PROGETTO : 483.030  
 DIST.PROG. : 0+491.204  
 DIST.PREC. : 1.204  
 DIST.SUCC. : 5.000

SCALA 1:200

QT.RIF. 472.000



Q. PROG. STRATO SUP.	
Q. PROG. STR. SUP. TER. VEG.	482.71 483.08 483.08 483.18 483.18 480.87
QUOTE TERRENO	491.18 481.00 490.97 490.00 489.52 489.04 488.77 488.00 487.56 487.00 486.35 486.00 485.62 485.00 484.86 484.59 484.18 484.00 484.00 483.58 483.28 483.00 482.95 482.09 482.00 482.27 481.15 481.01 480.99 480.99 480.49 480.37 480.21 480.14 480.12
DISTANZE PARZIALI STRATO SUP.	
DISTANZE PROG STRATO SUP.	-3.55 -3.00 -2.15 2.15 3.00 6.47
DISTANZE TERRENO	-20.00 -19.94 -19.70 -18.61 -18.35 -17.15 -16.71 -15.27 -14.75 -14.12 -12.91 -12.27 -11.48 -10.25 -9.48 -8.87 -8.33 -7.64 -7.33 -6.42 -5.74 -5.22 -4.94 0.00 0.52 0.83 2.69 3.56 4.07 4.40 12.89 14.98 18.03 19.49 20.00


SCAVI E BONIFICHE	
STERRO	0.19 mq
SCOTICO	2.27 m
BONIFICA	2.27 mq
FOSSO (SEZ. OBBL.)	1.33 mq
SCAVO A GRADONI	5.99 m
GRADONI SCAVO	2.75 mq

RILEVATI	
RILEVATO	5.21 mq
TERRENO VEGETALE	1.48 mq

SOVRASTRUTTURA STRADALE	
STRATO DI BINDER	0.16 mq
STRATO DI BASE	0.24 mq
STRATO DI FONDAZIONE	1.61 mq

MANUFATTI	
MAGRONE	0.12 mq

SEZIONE N. : 60  
 QT. PROGETTO : 482.959  
 DIST.PROG. : 0+496.204  
 DIST.PREC. : 5.000  
 DIST.SUCC. : 3.796



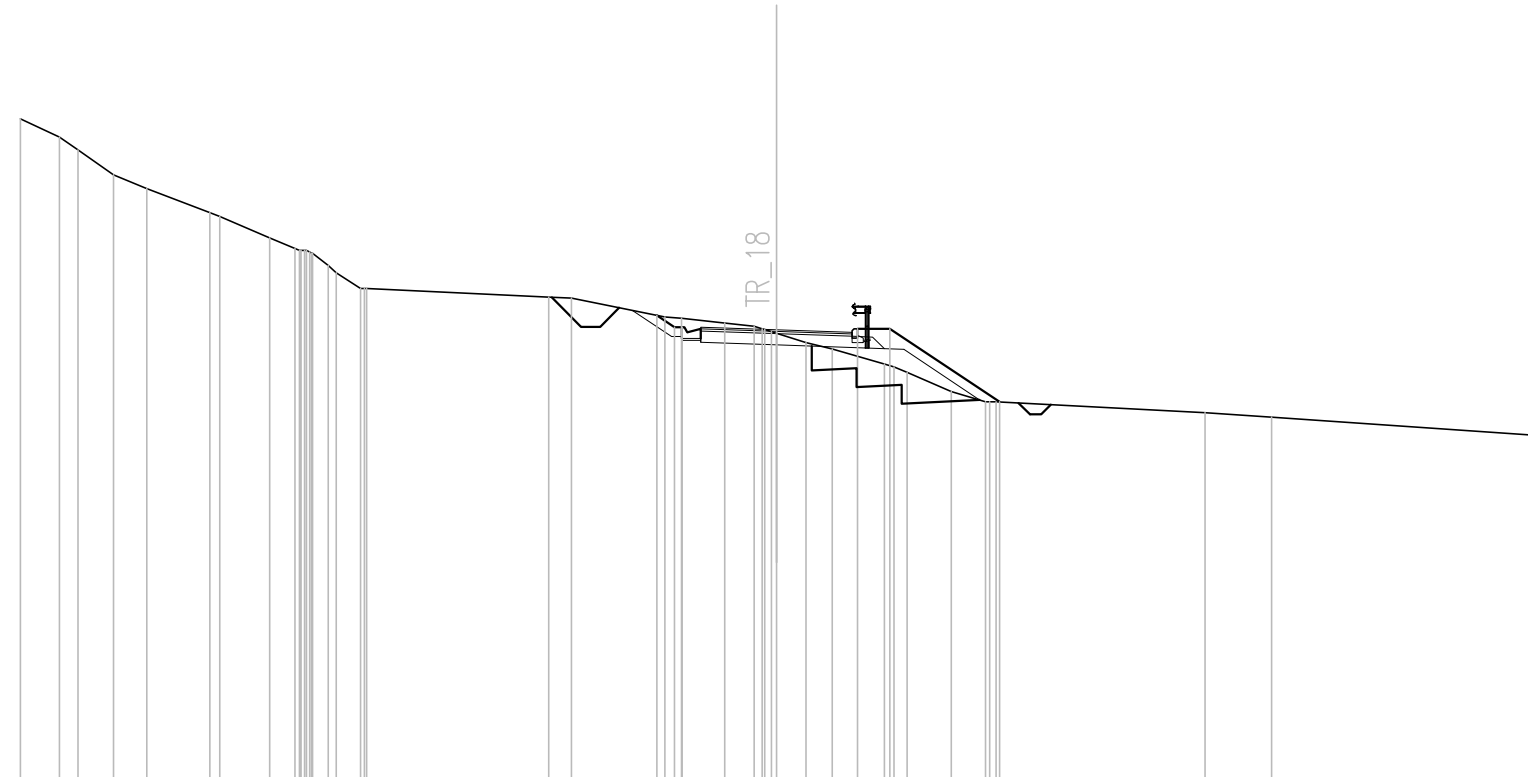
Q. PROG. STRATO SUP.	
Q. PROG. STR. SUP. TER. VEG.	482.92 483.15 483.13 482.99 482.99 480.88
QUOTE TERRENO	490.26 490.00 489.70 489.00 488.96 488.41 488.03 487.94 487.00 486.43 486.00 485.08 484.78 484.52 484.00 484.00 483.91 483.37 483.00 482.42 482.28 481.88 481.60 481.57 481.43 481.31 481.00 481.00 480.81 480.67 480.46 480.36 480.12
DISTANZE PARZIALI STRATO SUP.	
DISTANZE PROG STRATO SUP.	-3.32 -3.00 -2.15 2.15 3.00 6.16
DISTANZE TERRENO	-20.00 -19.57 -19.14 -18.11 -18.04 -17.10 -16.43 -16.32 -15.22 -14.02 -13.11 -10.80 -10.07 -9.63 -9.00 -8.19 -7.42 -5.24 -3.75 -0.71 -0.05 0.41 1.26 1.45 2.21 2.39 3.37 3.81 7.62 10.60 15.24 16.76 20.00

SCAVI E BONIFICHE	
STERRO	1.81 mq
FOSSO (SEZ. OBBL.)	1.20 mq
SCAVO A GRADONI	4.44 m
GRADONI SCAVO	2.20 mq
RILEVATI	
RILEVATO	1.21 mq
TERRENO VEGETALE	1.23 mq
SOVRASTRUTTURA STRADALE	
STRATO DI BINDER	0.16 mq
STRATO DI BASE	0.24 mq
STRATO DI FONDAZIONE	1.41 mq
MANUFATTI	
MAGRONE	0.09 mq

SEZIONE N. : 61  
 QT. PROGETTO : 482.902  
 DIST.PROG. : 0+500.000  
 DIST.PREC. : 3.796  
 DIST.SUCC. : 7.904

SCALA 1:200

QT.RIF. 471.000



Q. PROG. STRATO SUP.																																
Q. PROG. STR. SUP. TER. VEG.																																
QUOTE TERRENO	488.49	488.00	487.66	487.00	486.64	486.00	485.90	485.33	485.05	484.93	484.41	484.00	484.00	483.76	483.74	483.24	483.21	483.08	483.00	482.85	482.81	482.57	482.40	482.00	481.77	481.27	481.00	481.00	480.71	480.59	480.12	
DISTANZE PARZIALI STRATO SUP.																																
DISTANZE PROG STRATO SUP.																																
DISTANZE TERRENO	-20.00	-18.97	-18.47	-17.53	-16.65	-14.98	-14.73	-13.41	-12.74	-12.29	-11.65	-11.00	-10.84	-6.02	-5.42	-2.95	-2.51	-1.37	-0.59	-0.13	0.00	0.79	1.48	-2.15	-2.86	-3.46	-4.63	-5.53	-5.81	-11.34	-13.10	-20.00

SCAVI E BONIFICHE	
STERRO	2.36 mq
SCOTICO	1.71 m
BONIFICA	1.71 mq
FOSSO (SEZ. OBBL.)	0.92 mq

RILEVATI	
RILEVATO	0.21 mq
TERRENO VEGETALE	0.69 mq

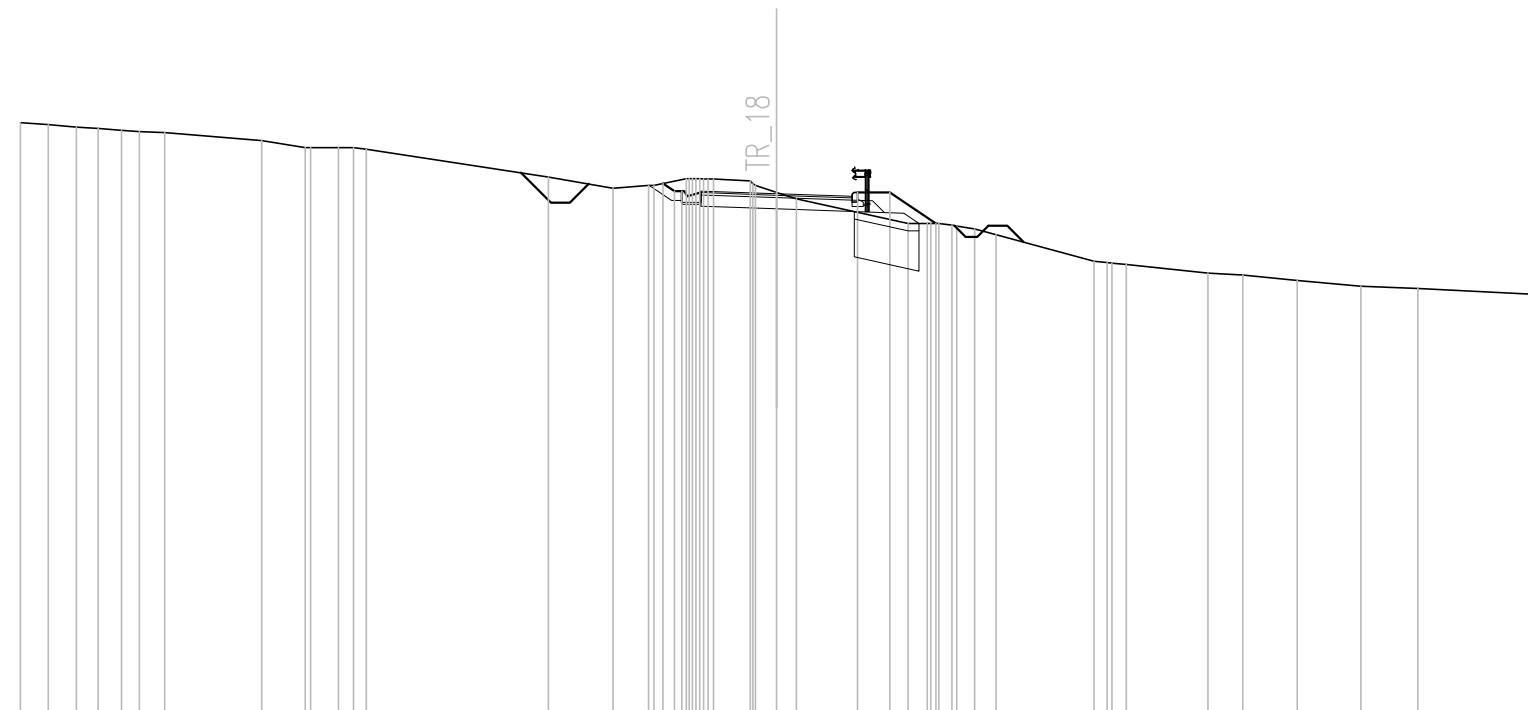
SOVRASTRUTTURA STRADALE	
STRATO DI BINDER	0.16 mq
STRATO DI BASE	0.24 mq
STRATO DI FONDAZIONE	1.41 mq

MANUFATTI	
MAGRONE	0.09 mq

SEZIONE N. : 62  
 QT. PROGETTO : 482.784  
 DIST.PROG. : 0+507.904  
 DIST.PREC. : 7.904  
 DIST.SUCC. : 1.860

SCALA 1:200

QT.RIF. 469.000



Q. PROG. STRATO SUP.																																			
Q. PROG. STR. SUP. TER. VEG.																																			
QUOTE TERRENO	484.67	484.61	484.54	484.51	484.46	484.42	484.40	484.19	484.00	484.00	484.00	483.96	483.23	482.93	483.00	483.00	482.85	482.85	482.81	482.81	482.00	481.95	481.85	481.70	481.00	480.95	480.91	480.69	480.63	480.49	480.34	480.27	480.12		
DISTANZE PARZIALI STRATO SUP.																																			
DISTANZE PROG STRATO SUP.																																			
DISTANZE TERRENO	-20.00	-19.26	-18.52	-17.94	-17.33	-16.85	-16.18	-13.62	-12.46	-12.32	-11.19	-10.85	-6.03	-4.32	-3.38	-3.24	-2.70	-2.50	-2.15	-3.00	-4.22	3.48	3.99	4.65	5.24	5.81	8.40	8.88	9.26	11.41	12.34	13.77	15.46	16.97	20.00

SCAVI E BONIFICHE	
STERRO	3.02 mq
SCOTICO	2.22 m
BONIFICA	2.22 mq
FOSSO (SEZ. OBBL.)	0.75 mq

RILEVATI	
RILEVATO	0.79 mq
TERRENO VEGETALE	0.87 mq

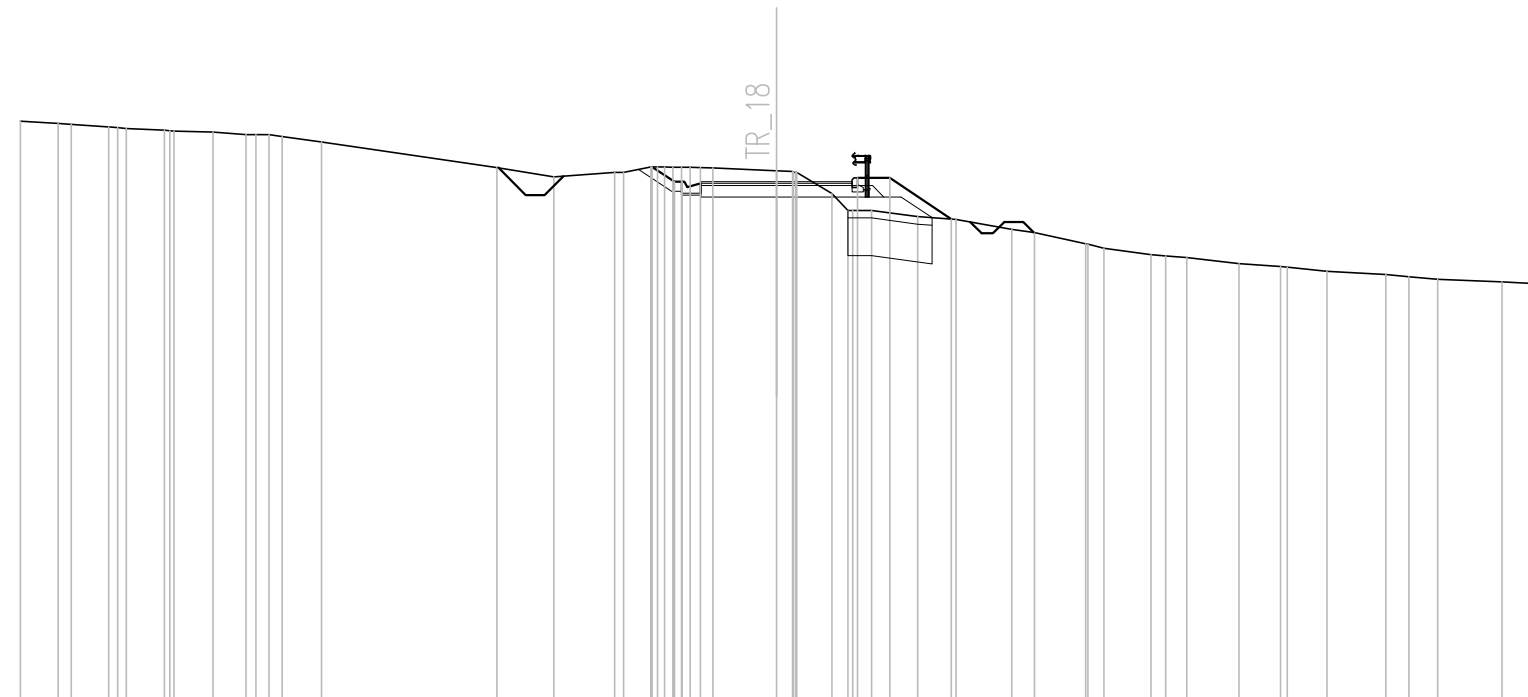
SOVRASTRUTTURA STRADALE	
STRATO DI BINDER	0.16 mq
STRATO DI BASE	0.24 mq
STRATO DI FONDAZIONE	1.41 mq

MANUFATTI	
MAGRONE	0.09 mq

SEZIONE N. : 63  
 QT. PROGETTO : 482.756  
 DIST.PROG. : 0+509.764  
 DIST.PREC. : 1.860  
 DIST.SUCC. : 1.861

SCALA 1:200

QT.RIF. 469.000



Q. PROG. STRATO SUP.	
Q. PROG. STR. SUP. TER. VEG.	483.15 482.76 482.86 481.77
QUOTE TERRENO	484.36 484.30 484.27 484.20 484.17 484.12 484.10 484.07 484.00 484.00 483.95 483.81  483.13 482.88 483.00 483.00 483.15 483.14 483.14 483.13  483.05 483.00 483.00 482.44 482.00 482.00 481.84 481.76 481.49 481.42 481.12 481.00 480.83 480.76 480.59 480.52 480.50 480.39 480.30 480.24 480.17 480.11 480.07
DISTANZE PARZIALI STRATO SUP.	
DISTANZE PROG STRATO SUP.	   -3.29 -2.70 -2.50   2.15 3.00 4.63
DISTANZE TERRENO	-20.00 -19.00 -18.65 -17.67 -16.19 -15.94 -14.91 -14.03 -13.43 -13.08 -12.03  -7.39 -5.89 -4.28 -4.04 -3.52 -2.74 -2.28 -1.68  0.00 0.45 0.54 1.47 2.02 2.52 3.74 4.75 6.22 6.83 8.18 8.66 9.90 10.86 12.24 13.33 13.51 14.56 16.12 16.73 17.49 19.20 20.00

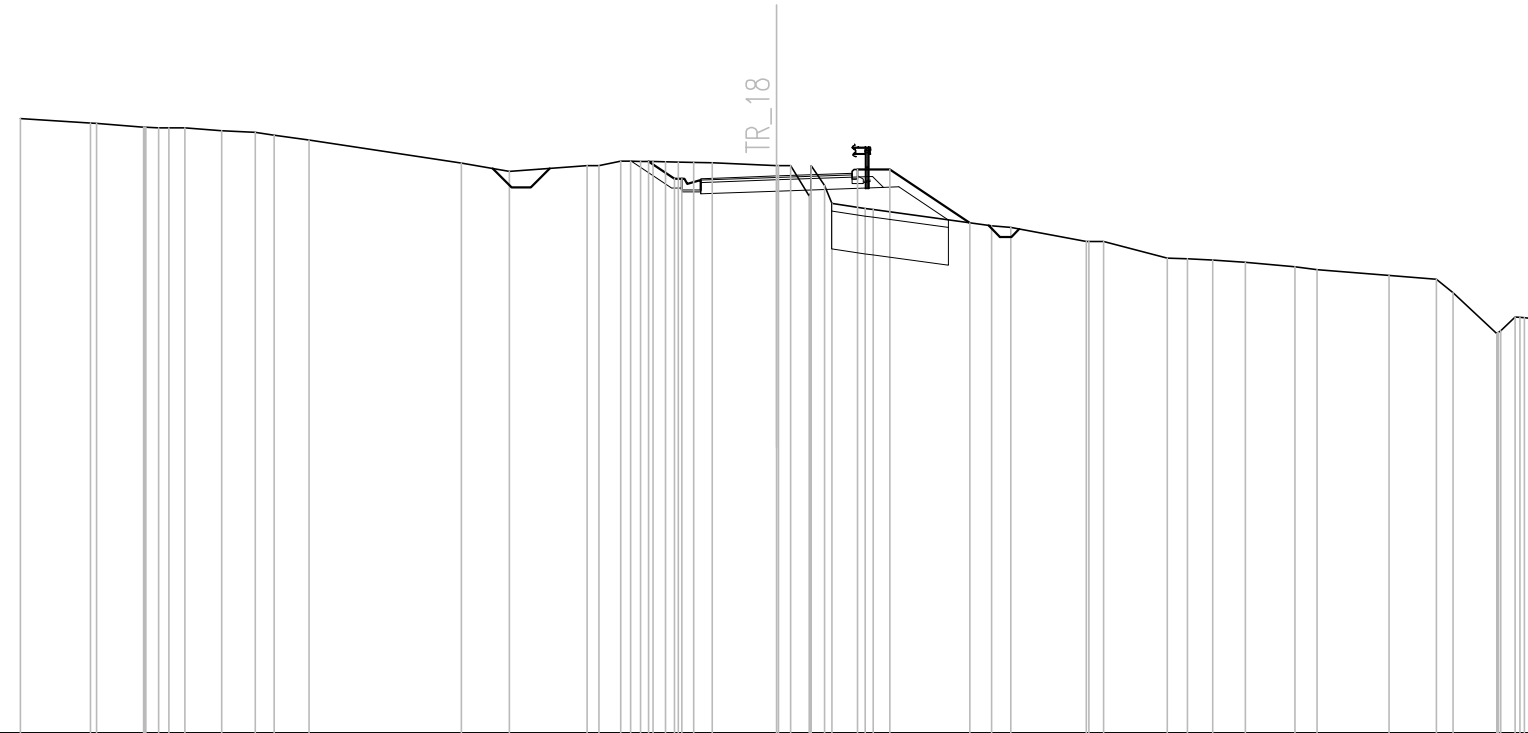


SCAVI E BONIFICHE	
STERRO	2.98 mq
SCOTICO	3.08 m
BONIFICA	3.08 mq
FOSSO (SEZ. OBBL.)	0.78 mq
RILEVATI	
RILEVATO	1.44 mq
TERRENO VEGETALE	0.97 mq
SOVRASTRUTTURA STRADALE	
STRATO DI BINDER	0.16 mq
STRATO DI BASE	0.24 mq
STRATO DI FONDAZIONE	1.40 mq
MANUFATTI	
MAGRONE	0.09 mq

SEZIONE N. : 64  
 QT. PROGETTO : 482.728  
 DIST.PROG. : 0+511.625  
 DIST.PREC. : 1.861  
 DIST.SUCC. : 8.375

SCALA 1:200

QT.RIF. 468.000



Q. PROG. STRATO SUP.	
Q. PROG. STR. SUP. TER. VEG.	
QUOTE TERRENO	484.25 484.13 484.12 484.02 484.00 484.00 483.92 483.89 483.81 483.68  483.07 482.85  483.00 483.12 483.12 483.10 483.09 483.08  483.00 482.20 482.00 481.87 481.84  481.41 481.37  481.00 481.00 481.00 480.56 480.54 480.50 480.44 480.33 480.25  480.10 480.00 479.64 478.55 478.00 478.96
DISTANZE PARZIALI STRATO SUP.	
DISTANZE PROG STRATO SUP.	   -3.38 -2.70 -2.50  -2.15 -3.00  -5.11
DISTANZE TERRENO	-20.00 -18.14 -17.99 -16.74 -16.07 -15.65 -14.68 -13.79 -13.29 -12.36  -8.33 -7.06  -5.01 -4.12 -3.59 -2.94 -2.19 -1.70  0.00 0.87 1.47 2.35 2.56  -5.69 -6.20  8.20 8.65 8.66 10.34 10.87 11.54 12.41 13.72 14.30  16.21 17.46 19.07 18.54 20.00

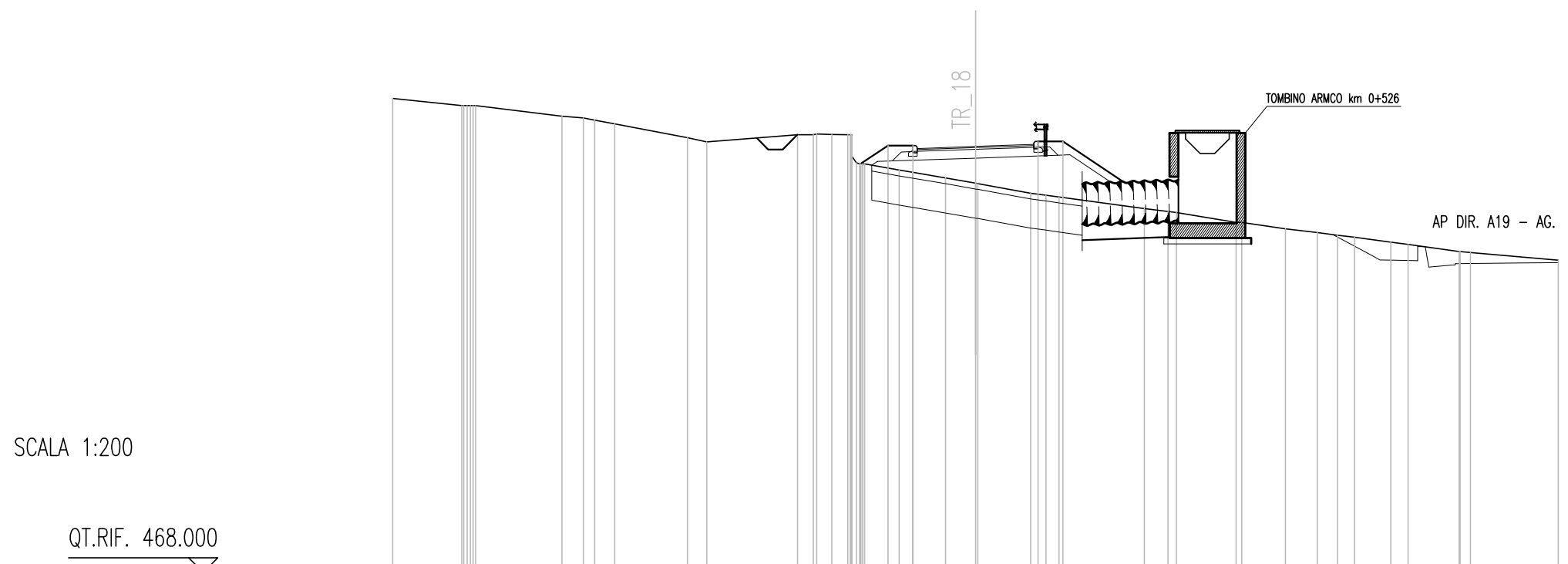
SCAVI E BONIFICHE	
SCOTICO	7.21 m
BONIFICA	7.22 mq
FOSSO (SEZ. OBBL.)	0.51 mq

RILEVATI	
RILEVATO	7.45 mq
TERRENO VEGETALE	1.38 mq

SOVRASTRUTTURA STRADALE	
STRATO DI BINDER	0.16 mq
STRATO DI BASE	0.24 mq
STRATO DI FONDAZIONE	1.61 mq

MANUFATTI	
MAGRONE	0.12 mq

SEZIONE N. : 65  
 QT. PROGETTO : 482.602  
 DIST.PROG. : 0+520.000  
 DIST.PREC. : 8.375  
 DIST.SUCC. : 10.000



SCALA 1:200

Q. PROG. STRATO SUP.																																			
Q. PROG. STR. SUP. TER. VEG.																																			
QUOTE TERRENO	484.25	484.00	483.64	483.58	483.50	483.38	482.90	482.75	483.00	483.00	483.02	483.00	482.00	482.63	482.63	481.52	481.34	481.33	481.00	480.93	480.87	480.47	480.33	480.00	480.00	479.78	479.65	479.56	479.49	479.32	479.25	479.00	478.97	478.70	
DISTANZE PARZIALI STRATO SUP.																																			
DISTANZE PROG STRATO SUP.													-3.95	-3.00	-2.15					-2.15	-3.00		-6.61												
DISTANZE TERRENO	-20.00	-17.63	-17.15	-14.19	-13.46	-13.07	-12.38	-9.88	-9.22	-6.10	-5.57	-4.93	-4.38	-3.80	-2.62	-2.16	-1.03	0.00	0.08	1.89	2.42	2.86	5.80	6.89	8.94	9.14	10.64	11.73	12.42	13.01	14.25	14.84	16.60	16.98	20.00

SCAVI E BONIFICHE	
SCOTICO	8.46 m
BONIFICA	8.46 mq
FOSSO (SEZ. OBBL.)	1.25 mq

RILEVATI	
RILEVATO	8.90 mq
TERRENO VEGETALE	1.40 mq

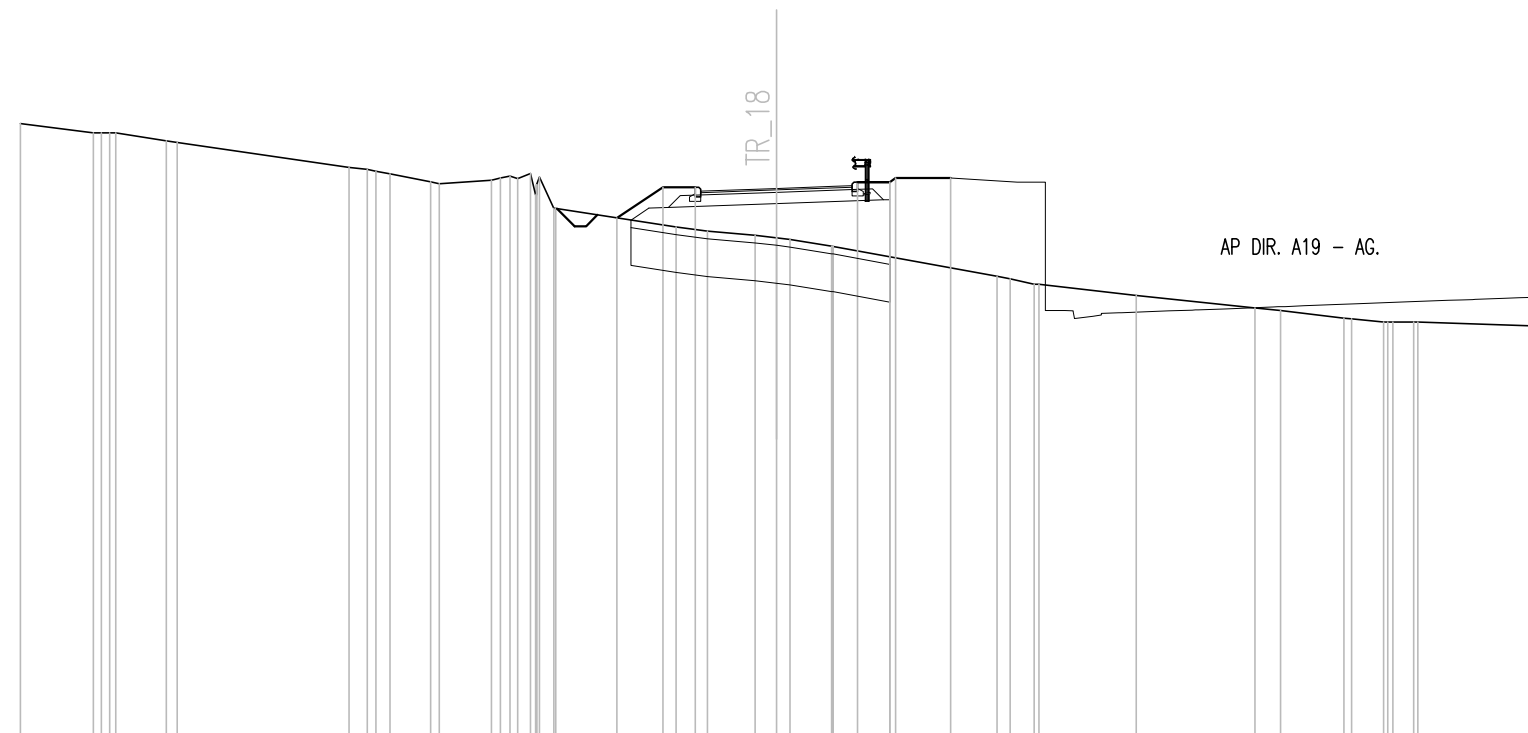
SOVRASTRUTTURA STRADALE	
STRATO DI BINDER	0.16 mq
STRATO DI BASE	0.24 mq
STRATO DI FONDAZIONE	1.61 mq

MANUFATTI	
MAGRONE	0.12 mq

SEZIONE N. : 66  
 QT. PROGETTO : 482.532  
 DIST.PROG. : 0+530.000  
 DIST.PREC. : 10.000  
 DIST.SUCC. : 1.423

SCALA 1:200

QT.RIF. 468.000



Q. PROG. STRATO SUP.	
Q. PROG. STR. SUP. TER. VEG.	481.75 482.56 482.56
QUOTE TERRENO	484.25 484.00 484.00 483.79 483.75 483.09 483.03 482.92 482.71 482.66 482.75 482.86 482.93 482.00 482.00 481.51 481.40 481.29 481.23 481.18 481.01 481.00 480.21 480.00 480.00 479.70 479.37 479.30 479.10 479.08 479.00 479.00 479.00 478.90
DISTANZE PARZIALI STRATO SUP.	
DISTANZE PROG STRATO SUP.	-4.22 -3.00 -2.15 -2.15 3.00 3.16 -4.61
DISTANZE TERRENO	-20.00 -18.07 -17.48 -16.14 -15.85 -11.31 -10.83 -10.22 -9.15 -8.92 -7.54 -7.04 -6.50 -5.89 -5.83 -2.65 -1.82 -0.56 0.00 0.36 1.46 1.50 5.84 6.82 6.95 9.52 12.66 13.34 15.02 15.21 16.06 16.86 16.97 20.00

SCAVI E BONIFICHE	
SCOTICO	8.12 m
BONIFICA	8.11 mq
FOSSO (SEZ. OBBL.)	1.20 mq

RILEVATI	
RILEVATO	7.21 mq
TERRENO VEGETALE	1.30 mq

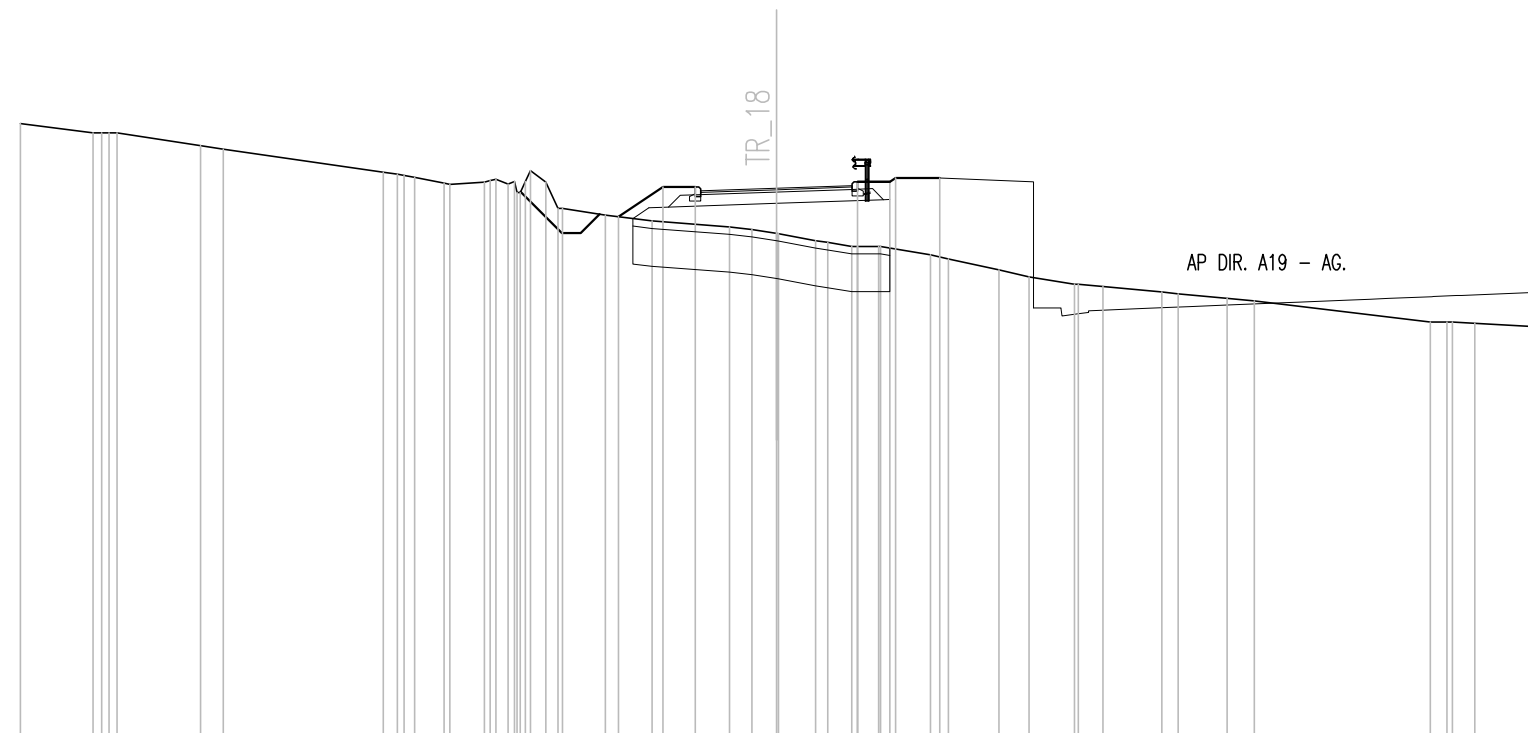
SOVRASTRUTTURA STRADALE	
STRATO DI BINDER	0.16 mq
STRATO DI BASE	0.24 mq
STRATO DI FONDAZIONE	1.61 mq

MANUFATTI	
MAGRONE	0.12 mq

SEZIONE N. : 67  
 QT. PROGETTO : 482.538  
 DIST.PROG. : 0+531.423  
 DIST.PREC. : 1.423  
 DIST.SUCC. : 5.000

SCALA 1:200

QT.RIF. 468.000



Q. PROG. STRATO SUP.	
Q. PROG. STR. SUP. TER. VEG.	
QUOTE TERRENO	484.25 484.00 484.00 483.66 483.57 482.96 482.88 482.83 482.68 482.64 482.70 482.65 482.71 482.70 482.00 481.83 481.67 481.52 481.45 481.35 481.34 481.15 481.00 481.00 482.71 482.81 480.77 480.67 480.38 480.19 480.00 480.00 479.93 479.79 479.74 479.62 479.56 479.00 479.00 478.96 478.88
DISTANZE PARZIALI STRATO SUP.	
DISTANZE PROG STRATO SUP.	-4.18 -3.00 -2.15 -2.15 3.00 3.16 4.32
DISTANZE TERRENO	-20.00 -18.08 -17.44 -15.23 -14.63 -10.40 -9.85 -9.57 -8.79 -8.64 -7.73 -7.09 -6.82 -6.10 -5.66 -4.53 -3.29 -1.24 -0.65 0.00 0.05 1.04 2.00 2.71 2.75 4.08 4.55 5.89 6.68 7.89 7.99 8.64 10.19 10.63 11.93 12.64 17.30 17.74 18.48 20.00

SCAVI E BONIFICHE	
SCOTICO	7.40 m
BONIFICA	7.41 mq
FOSSO (SEZ. OBBL.)	0.69 mq

RILEVATI	
RILEVATO	3.09 mq
TERRENO VEGETALE	1.01 mq

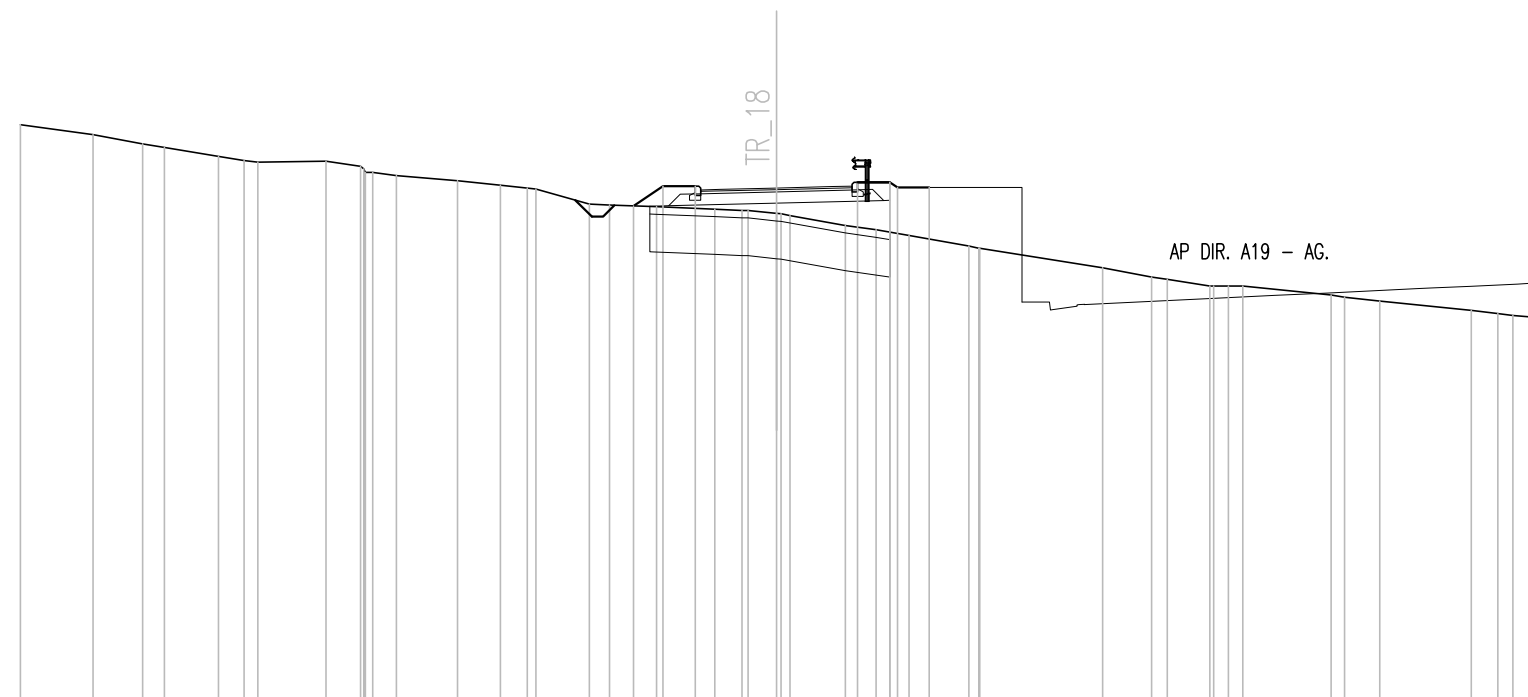
SOVRASTRUTTURA STRADALE	
STRATO DI BINDER	0.16 mq
STRATO DI BASE	0.24 mq
STRATO DI FONDAZIONE	1.61 mq

MANUFATTI	
MAGRONE	0.12 mq

SEZIONE N. : 68  
 QT. PROGETTO : 482.591  
 DIST.PROG. : 0+536.423  
 DIST.PREC. : 5.000  
 DIST.SUCC. : 3.577

SCALA 1:200

QT.RIF. 469.000



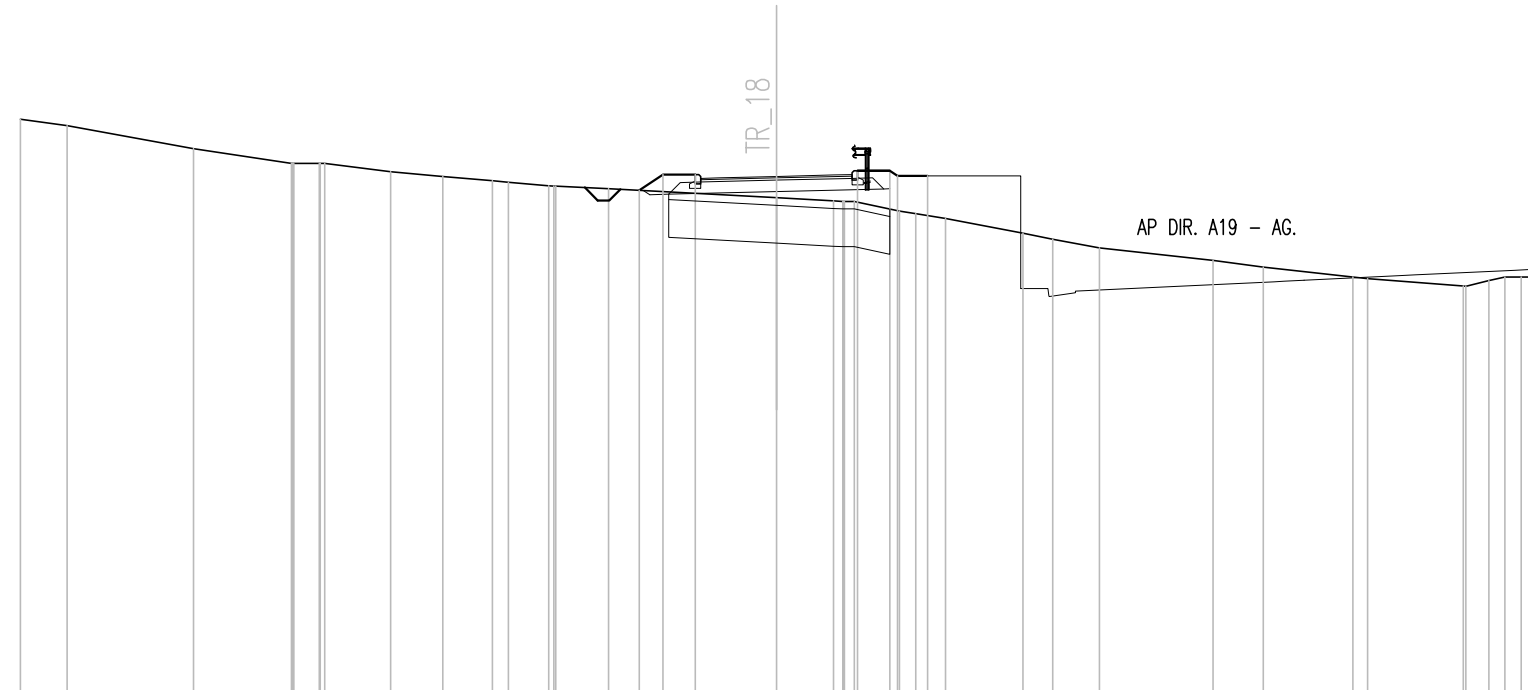
Q. PROG. STRATO SUP.	
Q. PROG. STR. SUP. TER. VEG.	482.12 482.64 482.64 482.74 482.74
QUOTE TERRENO	484.27 484.00 483.76 483.67 483.43 483.31 483.27 483.30 483.17 482.92 482.78 482.67 482.59 482.56 482.16 482.14 482.10 482.03 482.00 482.00 481.91 481.86 481.60 481.49 481.34 481.05 481.00 480.48 480.24 480.17 480.00 480.00 479.76 479.70 479.60 479.35 479.27 479.18
DISTANZE PARZIALI STRATO SUP.	
DISTANZE PROG STRATO SUP.	-3.78 -3.00 -2.15 2.15 3.00 3.20 4.04
DISTANZE TERRENO	-20.00 -18.08 -16.76 -16.19 -14.76 -14.08 -13.72 -11.92 -11.00 -10.06 -8.43 -7.30 -6.59 -6.36 -4.95 -4.41 -3.17 -1.63 -0.91 -0.75 0.13 0.36 1.82 2.64 3.51 5.10 5.38 8.63 9.93 10.34 11.47 11.95 12.34 14.67 15.03 15.96 18.38 19.08 20.00

SCAVI E BONIFICHE	
STERRO	0.07 mq
SCOTICO	7.52 m
BONIFICA	7.52 mq
FOSSO (SEZ. OBBL.)	0.56 mq
RILEVATI	
RILEVATO	1.74 mq
TERRENO VEGETALE	1.03 mq
SOVRASTRUTTURA STRADALE	
STRATO DI BINDER	0.16 mq
STRATO DI BASE	0.24 mq
STRATO DI FONDAZIONE	1.61 mq
MANUFATTI	
MAGRONE	0.12 mq

SEZIONE N. : 69  
 QT. PROGETTO : 482.659  
 DIST.PROG. : 0+540.000  
 DIST.PREC. : 3.577  
 DIST.SUCC. : 10.000

SCALA 1:200

QT.RIF. 469.000



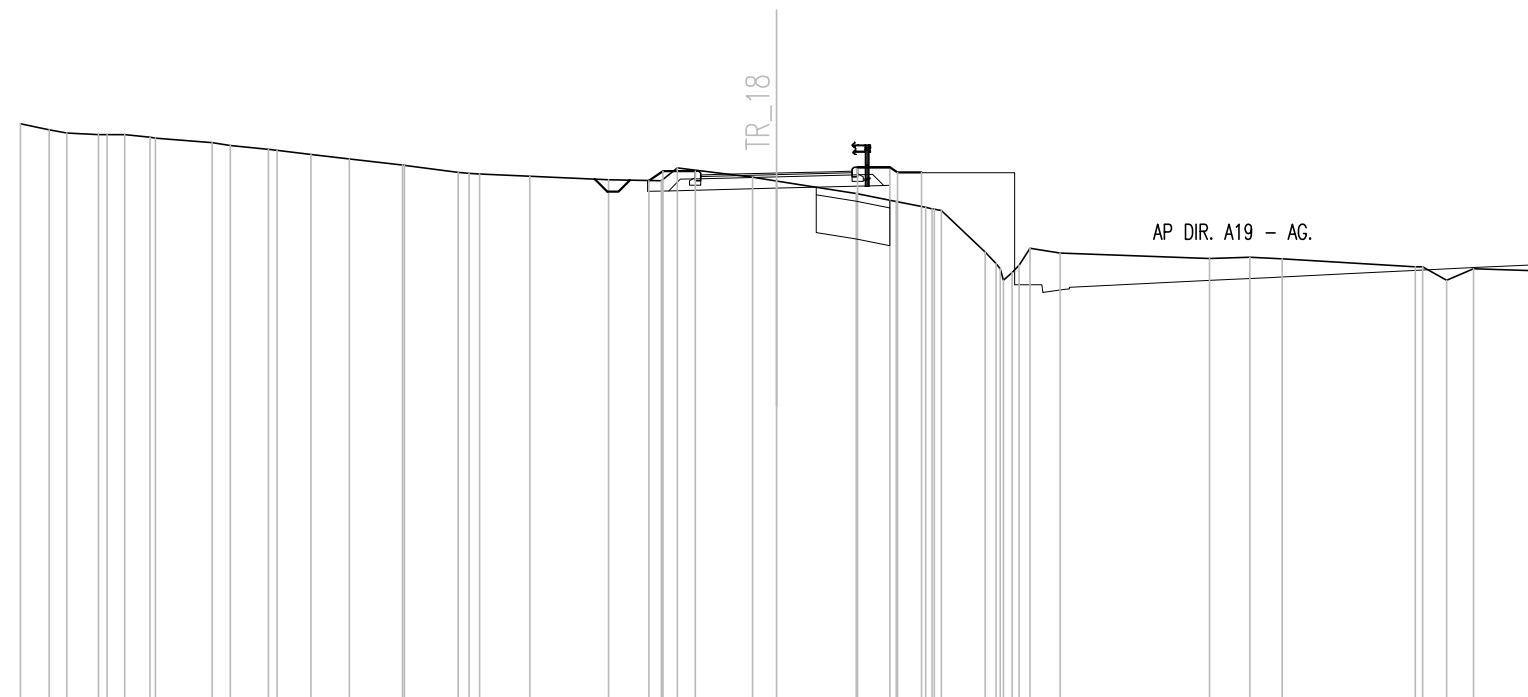
Q. PROG. STRATO SUP.																																			
Q. PROG. STR. SUP. TER. VEG.																																			
QUOTE TERRENO	484.17	484.00	483.39	483.00	483.00	482.78	482.66	482.54	482.51	482.41	482.40	482.34	482.29	482.71	482.71	482.09	482.01	482.00	482.81	482.81	481.74	481.68	481.55	481.16	481.00	480.77	480.43	480.26	480.00	479.95	479.76	479.90	480.00	480.00	
DISTANZE PARZIALI STRATO SUP.																																			
DISTANZE PROG STRATO SUP.																																			
DISTANZE TERRENO	-20.00	-18.76	-15.42	-12.83	-12.77	-11.95	-10.20	-8.82	-7.51	-7.09	-6.02	-5.84	-4.44	-3.62	-3.00	-2.15	0.00	1.51	2.06	2.15	3.00	3.25	3.69	4.47	6.52	7.31	8.54	11.55	12.88	15.25	15.64	18.17	18.85	19.70	20.00

SCAVI E BONIFICHE	
STERRO	1.46 mq
SCOTICO	2.21 m
BONIFICA	2.22 mq
FOSSO (SEZ. OBBL.)	0.54 mq
RILEVATI	
RILEVATO	0.79 mq
TERRENO VEGETALE	0.96 mq
SOVRASTRUTTURA STRADALE	
STRATO DI BINDER	0.16 mq
STRATO DI BASE	0.24 mq
STRATO DI FONDAZIONE	1.61 mq
MANUFATTI	
MAGRONE	0.12 mq

SEZIONE N. : 70  
 QT. PROGETTO : 482.988  
 DIST.PROG. : 0+550.000  
 DIST.PREC. : 10.000  
 DIST.SUCC. : 10.000

SCALA 1:200

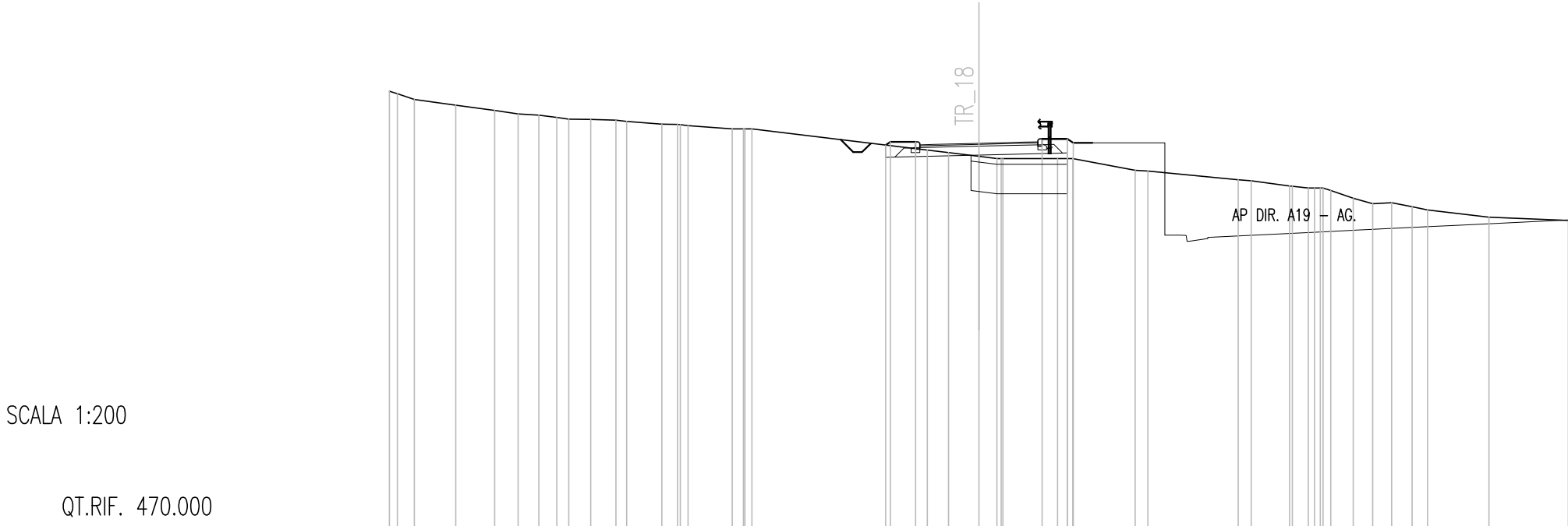
QT.RIF. 469.000



Q. PROG. STRATO SUP.	
Q. PROG. STR. SUP. TER. VEG.	
QUOTE TERRENO	484.29 484.13 484.05 484.01 484.00 483.93 483.91 483.79 483.72 483.61 483.59 483.48 483.36 483.20 483.19 483.00 482.96 482.90 482.81 482.78 483.12 482.88 482.78 482.44 482.23 482.08 482.00 480.89 480.15 481.00 480.87 480.73 480.76 480.72 480.51 480.15 480.46 480.41
DISTANZE PARZIALI STRATO SUP.	
DISTANZE PROG STRATO SUP.	-3.37 -3.00 -2.15 -2.15 -3.00
DISTANZE TERRENO	-20.00 -18.23 -18.77 -17.93 -17.24 -16.57 -16.42 -14.93 -14.45 -13.43 -13.21 -12.31 -11.29 -9.89 -9.84 -8.42 -7.85 -6.52 -4.44 -3.05 -2.62 -0.63 0.00 2.11 3.17 3.95 4.37 5.53 6.01 6.70 7.51 11.46 12.52 13.38 16.90 17.73 18.44 20.00

SCAVI E BONIFICHE	
STERRO	0.60 mq
SCOTICO	4.12 m
BONIFICA	4.12 mq
FOSSO (SEZ. OBBL.)	0.66 mq
RILEVATI	
RILEVATO	0.68 mq
TERRENO VEGETALE	0.90 mq
SOVRASTRUTTURA STRADALE	
STRATO DI BINDER	0.16 mq
STRATO DI BASE	0.24 mq
STRATO DI FONDAZIONE	1.61 mq
MANUFATTI	
MAGRONE	0.12 mq

SEZIONE N. : 71  
 QT. PROGETTO : 483.516  
 DIST.PROG. : 0+560.000  
 DIST.PREC. : 10.000  
 DIST.SUCC. : 10.000



SCALA 1:200

QT.RIF. 470.000

Q. PROG. STRATO SUP.																																			
Q. PROG. STR. SUP. TER. VEG.																				483.46 483.57	483.57			483.67	483.67										
QUOTE TERRENO	485.28 485.20 485.00	484.81	484.63	484.51	484.47	484.39	484.33	484.32	484.30	484.26	484.17	484.16	484.12	484.00	484.00	483.29	483.20	483.08	483.00	483.00	483.00	482.60 482.57	482.28 482.24	482.07	482.00	482.00	481.91	481.65	481.47	481.50	481.37	481.25	481.01	480.89	
DISTANZE PARZIALI STRATO SUP.																																			
DISTANZE PROG STRATO SUP.																				3.17	3.00	2.15				2.15	3.00								
DISTANZE TERRENO	20.00 19.72 19.15	17.75	16.42	15.63	14.93	14.32	13.91	13.17	12.31	11.95	10.76	10.22	9.87	8.37	7.70	1.75	1.03	0.00	0.61	0.81	2.67	3.19	5.30 5.74	8.80 9.24	10.54	11.18	11.68	11.94	12.70	13.36	14.00	14.70	15.23	17.31	20.00



SCAVI E BONIFICHE	
STERRO	0.51 mq
SCOTICO	6.94 m
BONIFICA	7.30 mq
FOSSO (SEZ. OBBL.)	0.64 mq

RILEVATI	
RILEVATO	1.05 mq
TERRENO VEGETALE	0.97 mq

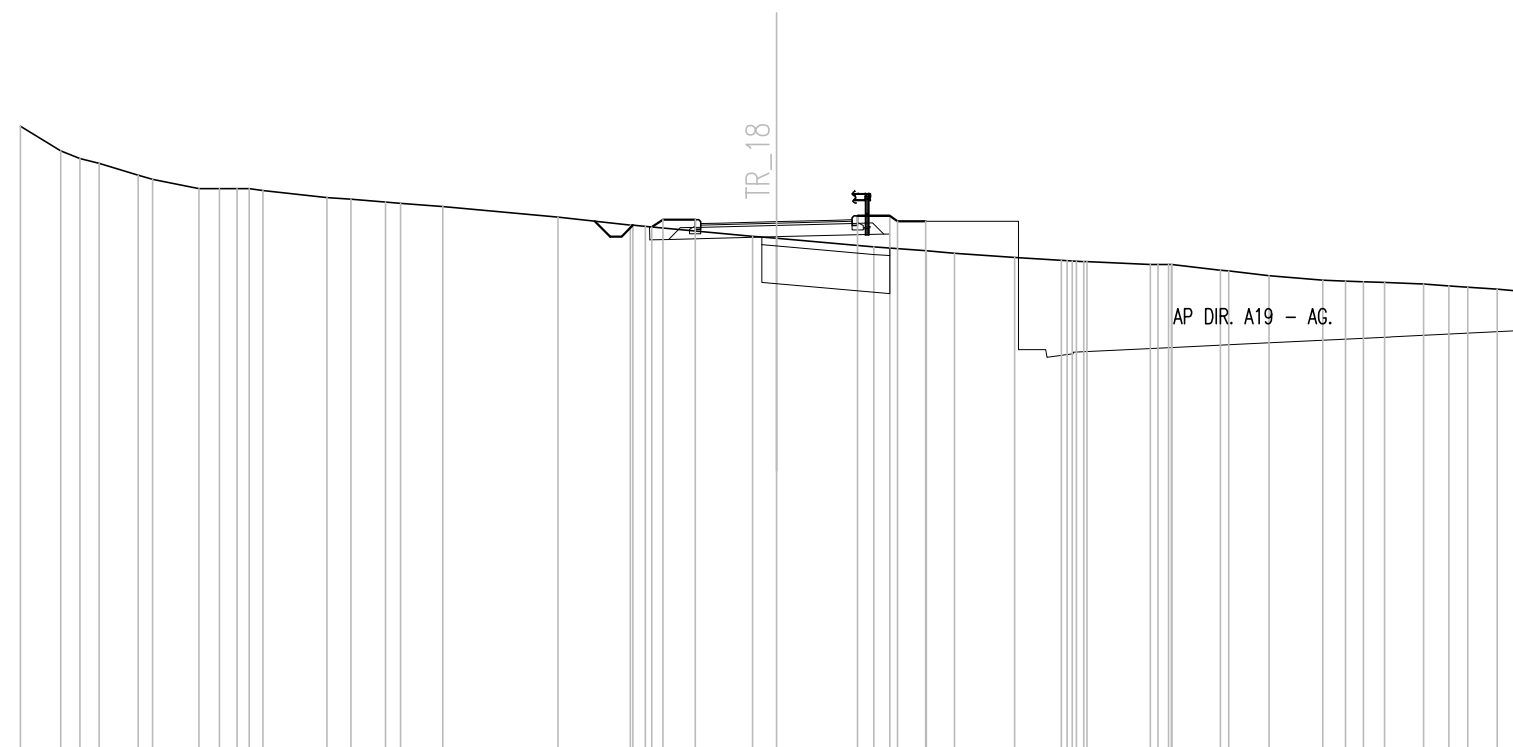
SOVRASTRUTTURA STRADALE	
STRATO DI BINDER	0.16 mq
STRATO DI BASE	0.24 mq
STRATO DI FONDAZIONE	1.61 mq

MANUFATTI	
MAGRONE	0.12 mq

SEZIONE N. : 72  
 QT. PROGETTO : 484.130  
 DIST.PROG. : 0+570.000  
 DIST.PREC. : 10.000  
 DIST.SUCC. : 10.000

SCALA 1:200

QT.RIF. 470.000



Q. PROG. STRATO SUP.	
Q. PROG. STR. SUP. TER. VEG.	483.98 484.18 484.18 484.28 484.28
QUOTE TERRENO	486.65 486.00 485.80 485.67 485.36 485.25 485.00 485.00 485.00 484.95 484.77 484.72 484.65 484.62 484.53 484.25 484.04 484.00 483.74 483.69 483.46 483.36 483.30 483.18 483.11 483.08 483.07 483.00 483.00 482.99 482.84 482.82 482.70 482.58 482.55 482.54 482.54 482.52 482.48 482.43 482.40 482.34 482.26
DISTANZE PARZIALI STRATO SUP.	
DISTANZE PROG STRATO SUP.	-3.29 -3.00 -2.15 -2.15 -3.00
DISTANZE TERRENO	-20.00 -18.93 -18.43 -17.92 -16.89 -16.50 -15.27 -14.74 -14.27 -13.59 -11.89 -11.26 -10.34 -9.94 -8.83 -5.78 -3.86 -3.47 -0.63 0.00 -2.58 -3.97 -4.71 -6.31 -7.54 -8.13 -8.21 -9.89 -10.38 -10.46 -11.74 -11.96 -13.04 -14.46 -15.05 -15.33 -16.09 -17.12 -17.78 -18.29 -19.07 -20.00

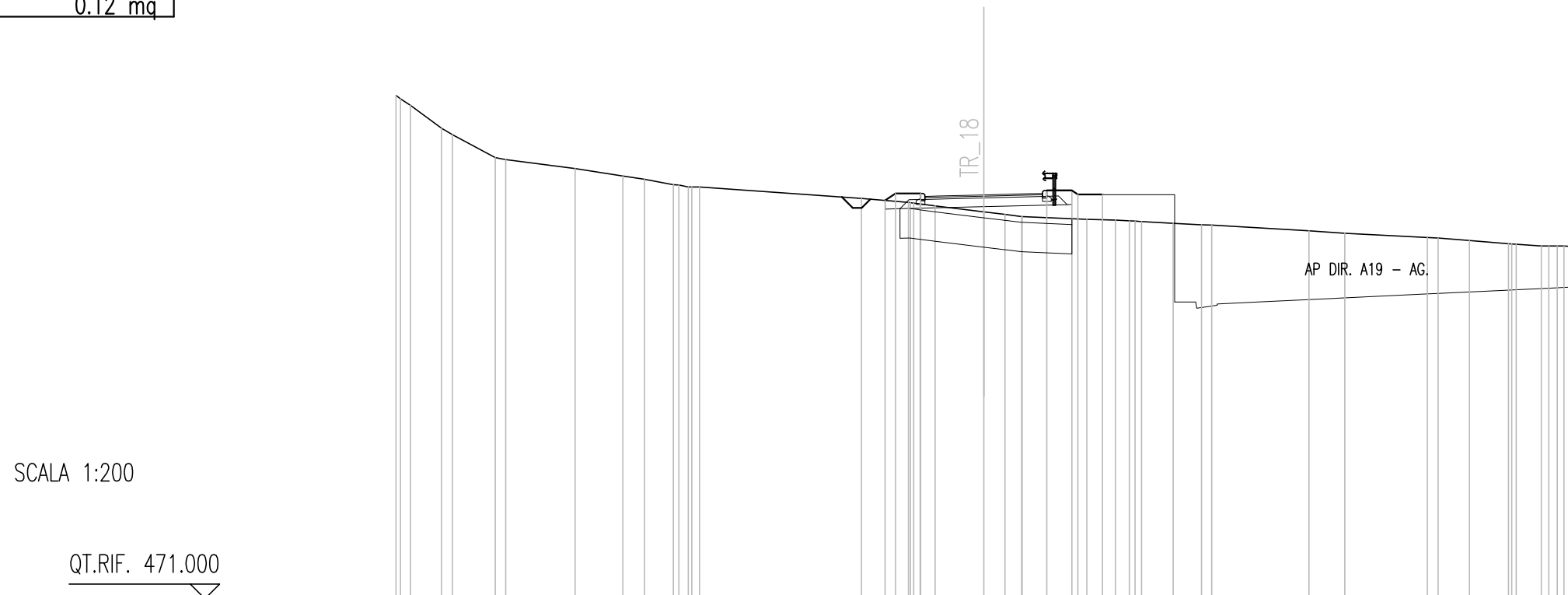
SCAVI E BONIFICHE	
STERRO	0.34 mq
SCOTICO	7.41 m
BONIFICA	7.41 mq
FOSSO (SEZ. OBBL.)	0.60 mq

RILEVATI	
RILEVATO	1.74 mq
TERRENO VEGETALE	1.01 mq

SOVRASTRUTTURA STRADALE	
STRATO DI BINDER	0.16 mq
STRATO DI BASE	0.24 mq
STRATO DI FONDAZIONE	1.61 mq

MANUFATTI	
MAGRONE	0.12 mq

SEZIONE N. : 73  
 QT. PROGETTO : 484.734  
 DIST.PROG. : 0+580.000  
 DIST.PREC. : 10.000  
 DIST.SUCC. : 10.932



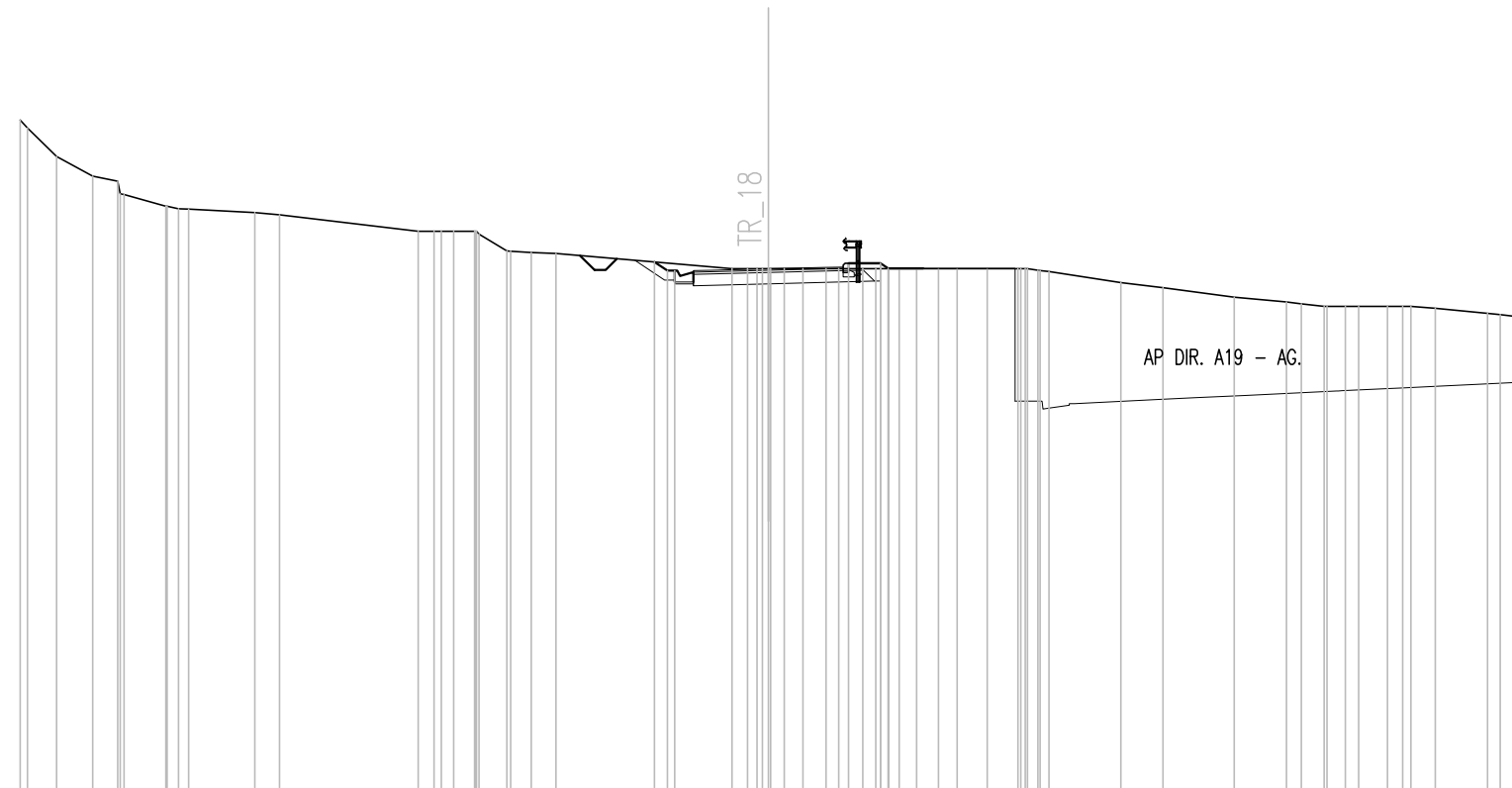
Q. PROG. STRATO SUP.	
Q. PROG. STR. SUP. TER. VEG.	484.55 484.78 484.78
QUOTE TERRENO	488.12 487.78 487.00 486.78 486.00 485.94 485.63 485.38 485.27 485.08 485.00 485.00 484.62 484.48 484.36 484.16 484.07 484.00 484.00 483.90 483.87 483.85 483.83 483.77 483.72 483.71 483.52 483.43 483.28 483.27 483.18 483.07 483.06 483.00 483.00 482.98
DISTANZE PARZIALI STRATO SUP.	
DISTANZE PROG STRATO SUP.	-3.36 -3.00 -2.15 -2.15 -3.00
DISTANZE TERRENO	-20.00 -19.51 -18.45 -18.08 -16.62 -16.26 -13.90 -12.27 -11.55 -10.56 -10.05 -9.67 -4.16 -2.56 -1.65 0.00 0.73 1.30 1.31 3.51 4.49 4.96 5.37 6.44 7.41 7.76 11.06 12.28 15.10 15.46 16.53 17.66 18.12 18.98 19.51 20.00

SCAVI E BONIFICHE	
STERRO	2.61 mq
FOSSO (SEZ. OBBL.)	0.61 mq
RILEVATI	
TERRENO VEGETALE	0.51 mq
SOVRASTRUTTURA STRADALE	
STRATO DI BINDER	0.16 mq
STRATO DI BASE	0.24 mq
STRATO DI FONDAZIONE	1.40 mq
MANUFATTI	
MAGRONE	0.09 mq

SEZIONE N. : 74  
 QT. PROGETTO : 485.000  
 DIST.PROG. : 0+590.932  
 DIST.PREC. : 10.932

SCALA 1:200

QT.RIF. 471.000



Q. PROG. STRATO SUP.	
Q. PROG. STR. SUP. TER. VEG.	485.18 484.95 484.95
QUOTE TERRENO	488.98 488.76 488.00 487.48 487.34 486.99 486.67 486.60 486.50 486.45 486.00 486.00 486.00 485.93 485.47 485.44 485.41 485.00 485.00 485.00 485.00 485.00 485.00 485.00 484.96 484.93 484.64 484.50 484.24 484.12 484.00 484.00 484.00 484.00 484.00 483.95 483.81 483.72
DISTANZE PARZIALI STRATO SUP.	
DISTANZE PROG STRATO SUP.	-3.05 -2.70 -2.50 -2.15 3.00 3.22
DISTANZE TERRENO	-20.00 -19.80 -19.02 -18.06 -17.40 -17.22 -16.11 -15.49 -13.72 -13.07 -9.36 -8.74 -7.85 -7.73 -6.88 -6.34 -5.68 -0.97 -0.30 0.43 0.92 1.55 1.86 2.53 3.50 3.96 4.55 5.05 5.85 6.68 7.20 7.51 9.42 10.55 12.45 13.85 14.86 15.43 15.79 16.55 17.18 17.83 19.23 20.00