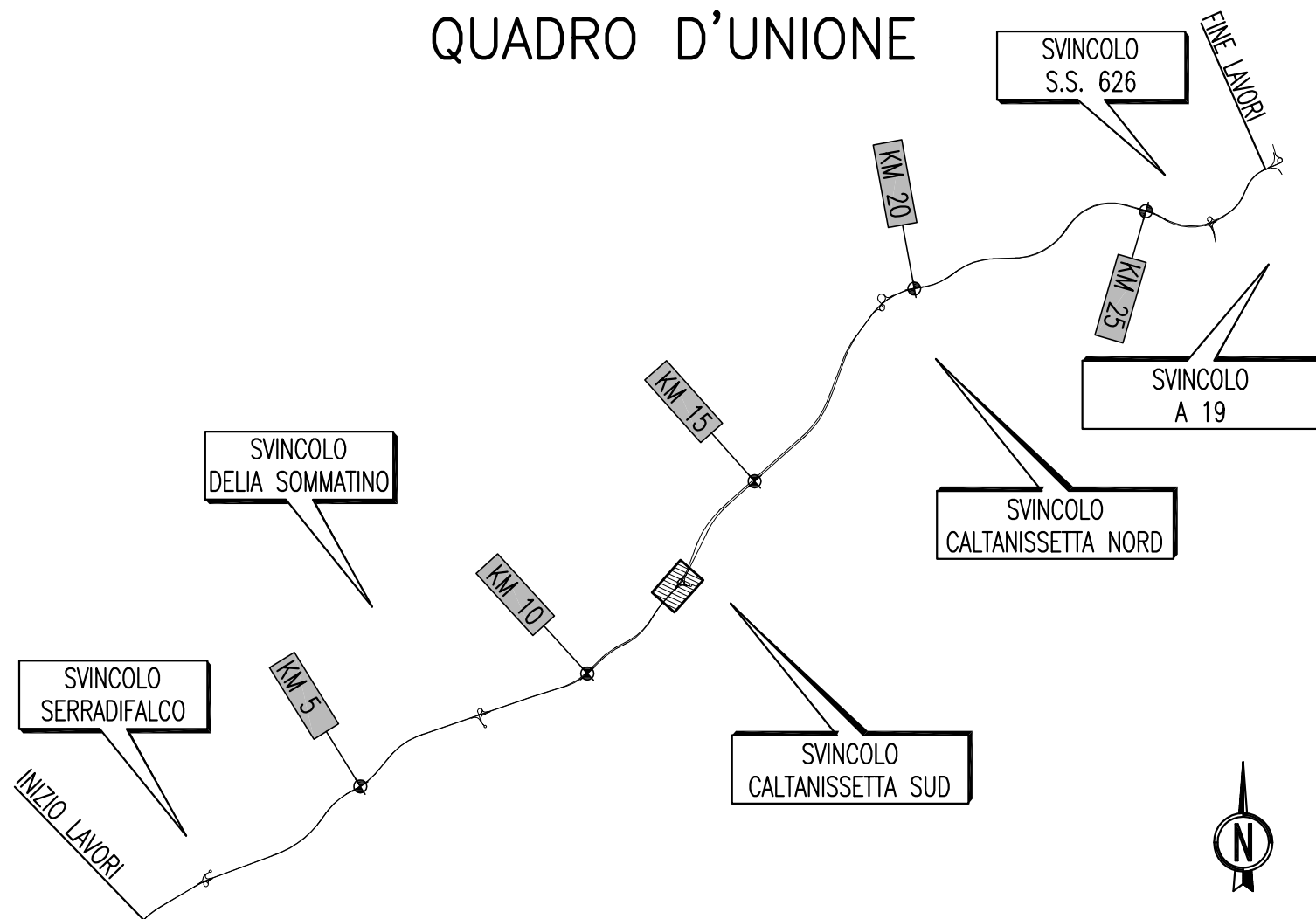


QUADRO D'UNIONE



ANAS S.p.A.

DIREZIONE CENTRALE PROGRAMMAZIONE PROGETTAZIONE

PA 12/09

**CORRIDOIO PLURIMODALE TIRRENICO - NORD EUROPA
ITINERARIO AGRIGENTO - CALTANISSETTA - A19
S.S. N° 640 "DI PORTO EMPEDOCLE"
AMMODERNAMENTO E ADEGUAMENTO ALLA CAT. B DEL D.M. 5.11.2001
Dal km 44+000 allo svincolo con l'A19**

PROGETTO ESECUTIVO

Contraente Generale:



INTERSEZIONI E SVINCOLI - VIABILITA' INTERFERITA VIABILITA' - Sezioni trasversali

Sezioni Trasversali - Viabilità Complementare - Tronco 22

Codice Unico Progetto (CUP) : F91B09000070001

Codice Elaborato:

PA12_09 - E 0 0 0 G E 2 1 2 P V 0 6 Z W 9 0 2 3 A Scala: 1:200

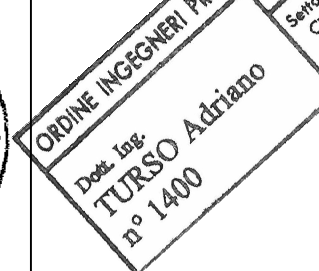
F						
E						
D						
C						
B						
A	Aprile 2011	EMISSIONE	S.TERRENO	A.TURSO	M. LITI	P. PAGLINI
REV.	DATA	DESCRIZIONE	REDATTO	VERIFICATO	APPROVATO	AUTORIZZATO

Responsabile del procedimento: Ing. MAURIZIO ARAMINI

Il Progettista:



Il Consulente Specialista:



Il Geologo:



Il Coordinatore per la sicurezza in fase di progetto:



Il Direttore dei lavori:

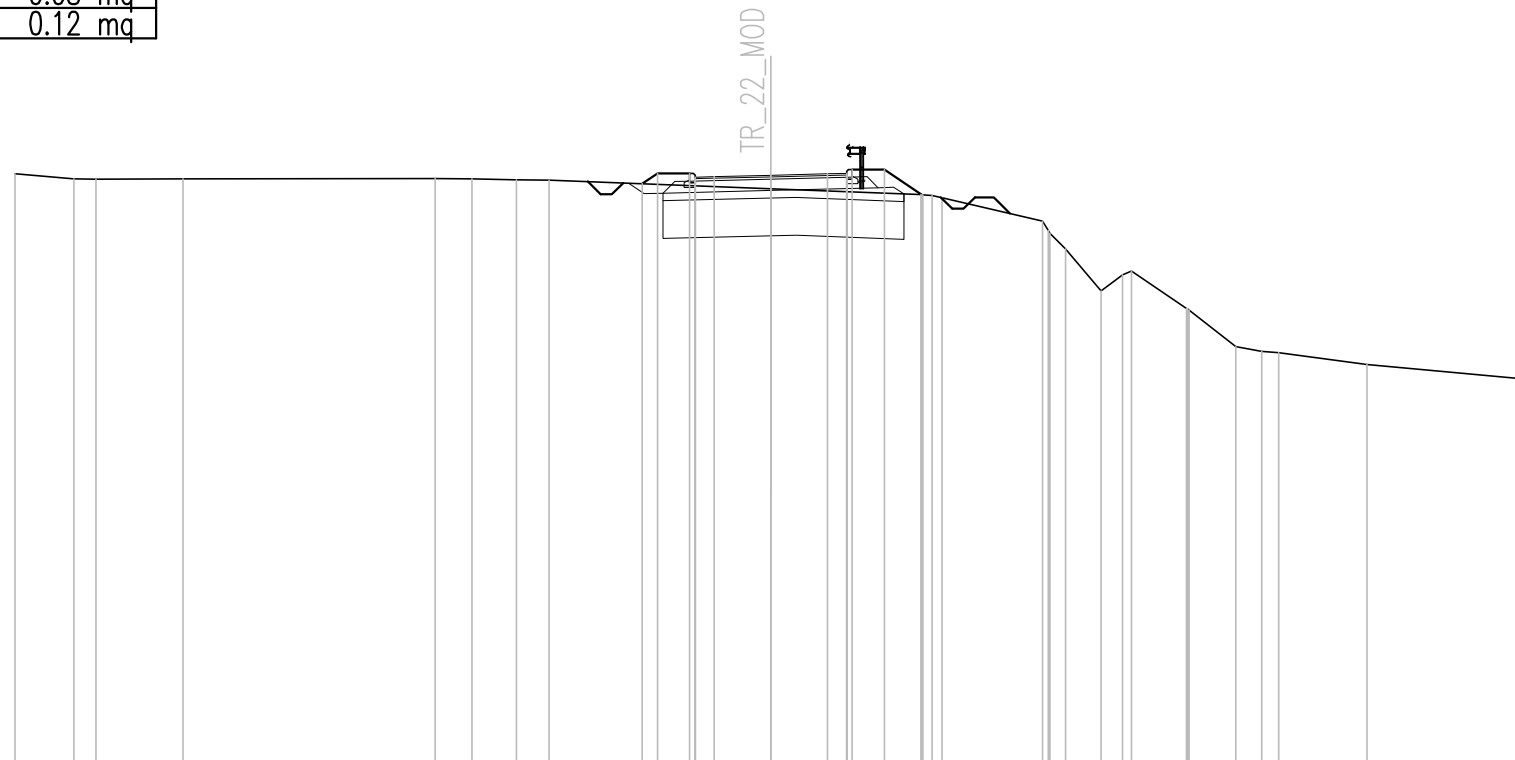


SCAVI E BONIFICHE	
STERRO	0.57 mq
SCOTICO	6.37 m
BONIFICA	6.37 mq
FOSSO (SEZ. OBBL.)	0.84 mq
RILEVATI	
RILEVATO	0.23 mq
TERRENO VEGETALE	0.87 mq
SOVRASTRUTTURA STRADALE	
STRATO DI BINDER	0.16 mq
STRATO DI BASE	0.24 mq
SOTTOFONDAZIONE	1.61 mq
MANUFATTI	
CORDOLO	0.08 mq
MAGRONE	0.12 mq

SEZIONE N. : 9
 QT. PROGETTO : 516.533
 DIST.PROG. : 0+042.057
 DIST.PREC. : 2.057
 DIST.SUCC. : 7.943

SCALA 1:200

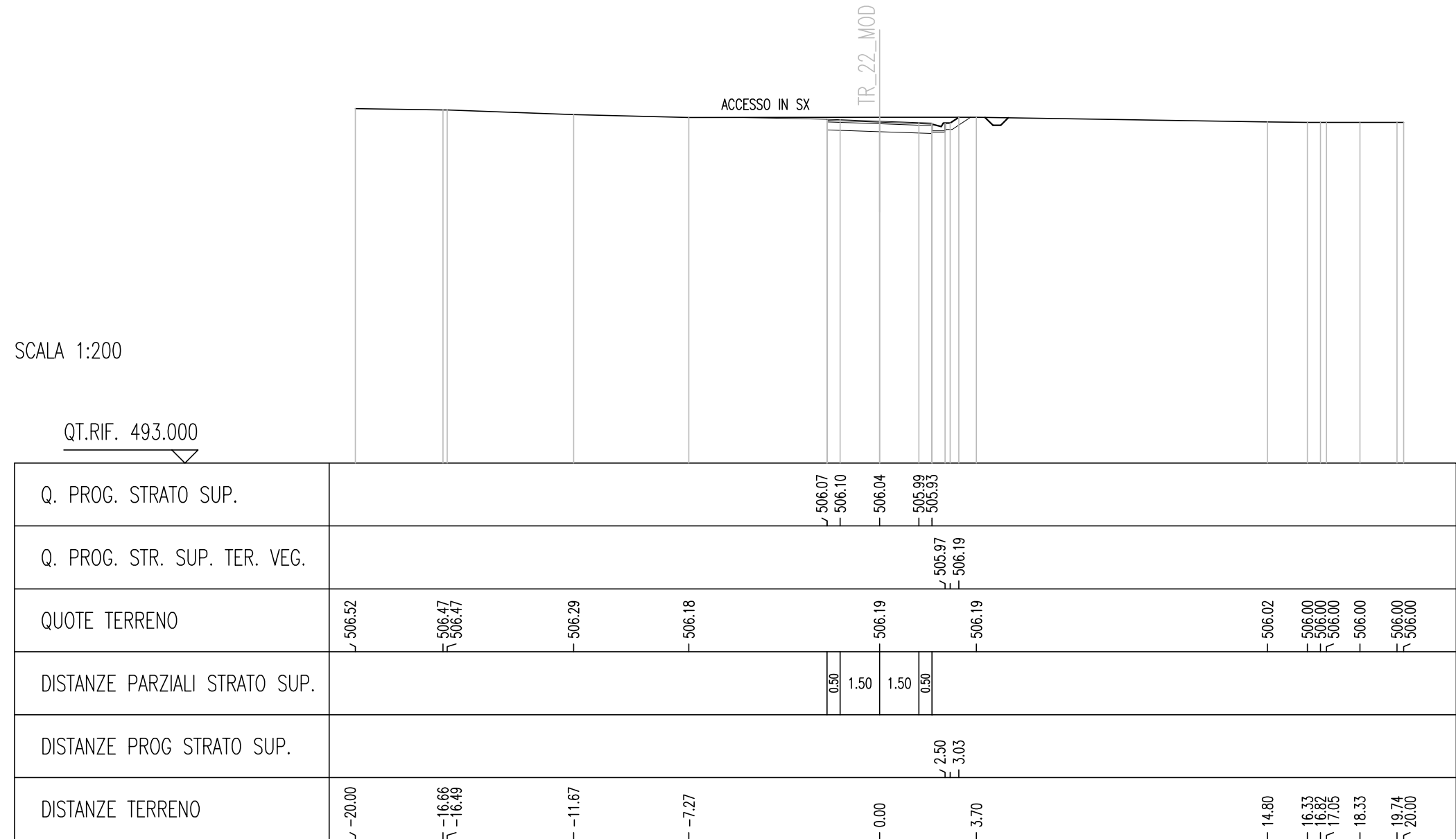
QT.RIF. 501.000



Q. PROG. STRATO SUP.								516.44	516.50	516.53	516.57	516.54																
Q. PROG. STR. SUP. TER. VEG.								516.31	516.58	516.58		516.68	516.68	516.02														
QUOTE TERRENO	516.57	516.44	516.43	516.44			516.45	516.44	516.42	516.41		516.18		516.02	515.94		515.32	514.58	513.48	513.90	514.00	513.01	512.96	512.00	511.84	511.53		511.14
DISTANZE PARZIALI STRATO SUP.									0.50	1.50	1.50	0.50																
DISTANZE PROG STRATO SUP.									-3.41	-3.00	-2.15		-2.15	-3.00	-4.00													
DISTANZE TERRENO	-20.00	-18.44	-17.86	-15.55			-8.88	-7.91	-6.74	-5.87		-0.00		-3.97	-4.53		7.18	7.80	8.73	9.30	9.54	11.00	11.06	12.30	12.99	13.43	15.77	20.00

SCAVI E BONIFICHE	
STERRO	2.75 mq
FOSSO (SEZ. OBBL.)	0.48 mq
RILEVATI	
TERRENO VEGETALE	0.15 mq
SOVRASTRUTTURA STRADALE	
STRATO DI BINDER	0.16 mq
STRATO DI BASE	0.24 mq
SOTTOFONDAZIONE	1.20 mq
MANUFATTI	
CANALETTA SCAVO	0.12 mq
MAGRONE	0.03 mq

SEZIONE N. : 41
 QT. PROGETTO : 506.043
 DIST.PROG. : 0+286.984
 DIST.PREC. : 6.984
 DIST.SUCC. : 3.016

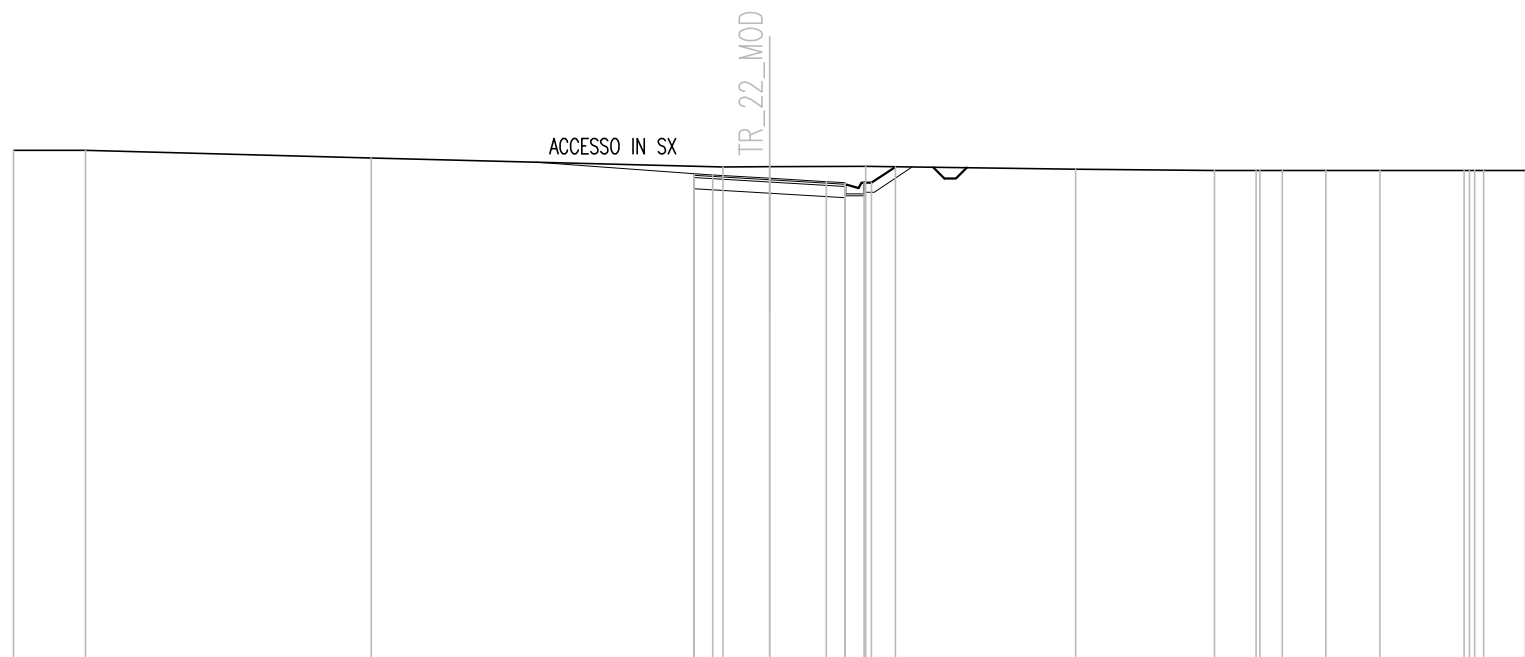


SCAVI E BONIFICHE	
STERRO	3.73 mq
FOSSO (SEZ. OBBL.)	0.49 mq
RILEVATI	
TERRENO VEGETALE	0.24 mq
SOVRASTRUTTURA STRADALE	
STRATO DI BINDER	0.16 mq
STRATO DI BASE	0.24 mq
SOTTOFONDAZIONE	1.20 mq
MANUFATTI	
CANALETTA SCAVO	0.12 mq
MAGRONE	0.03 mq

SEZIONE N. : 43
 QT. PROGETTO : 505.792
 DIST.PROG. : 0+291.984
 DIST.PREC. : 1.984
 DIST.SUCC. : 8.016

SCALA 1:200

QT.RIF. 493.000



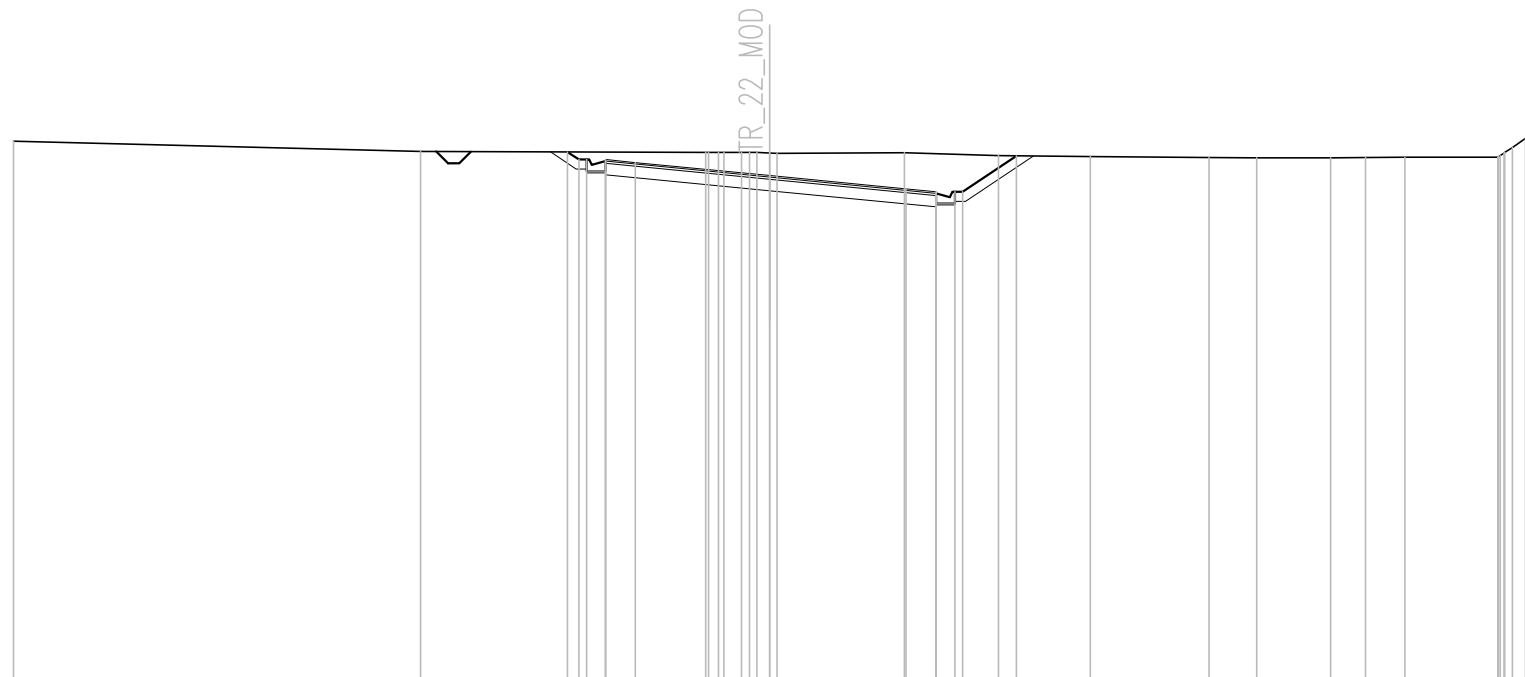
Q. PROG. STRATO SUP.						505.87	505.88	505.79	505.70	505.63									
Q. PROG. STR. SUP. TER. VEG.										505.67	506.09								
QUOTE TERRENO	506.53	506.53	506.33			506.09	506.10		506.10		506.03	506.00	506.00	506.00	506.00	506.00	506.00	506.00	506.00
DISTANZE PARZIALI STRATO SUP.						0.50	1.50	1.50	0.50										
DISTANZE PROG STRATO SUP.									2.50	3.33									
DISTANZE TERRENO	-20.00	-18.09	-10.53			-1.23	0.00		-2.55	-3.33	-8.10	-11.77	-12.87	-13.57	-14.72	-16.15	-18.37	-18.89	-20.00

SCAVI E BONIFICHE	
STERRO	11.46 mq
FOSSO (SEZ. OBBL.)	1.00 mq
RILEVATI	
TERRENO VEGETALE	0.61 mq
SOVRASTRUTTURA STRADALE	
STRATO DI BINDER	0.34 mq
STRATO DI BASE	0.52 mq
SOTTOFONDAZIONE	2.62 mq
MANUFATTI	
CANALETTA SCAVO	0.24 mq
MAGRONE	0.06 mq

SEZIONE N. : 44
 QT. PROGETTO : 505.392
 DIST.PROG. : 0+300.000
 DIST.PREC. : 8.016
 DIST.SUCC. : 2.641

SCALA 1:200

QT.RIF. 492.000



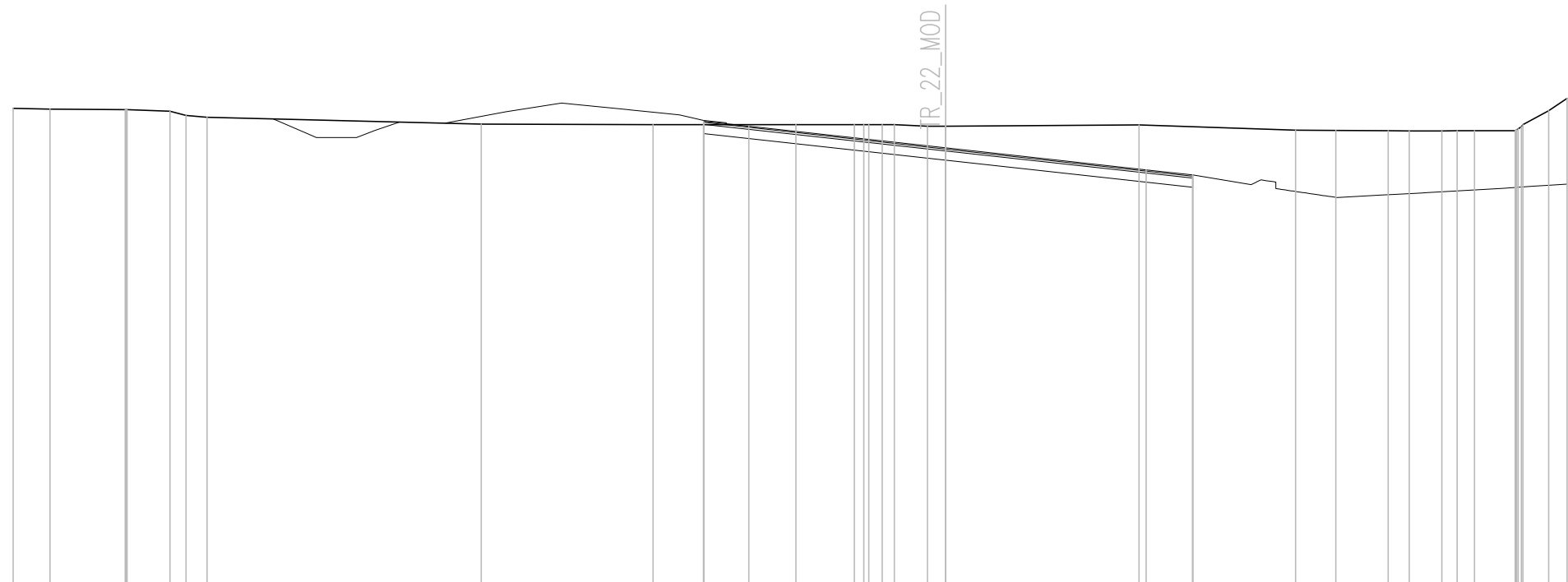
Q. PROG. STRATO SUP.				505.77 505.81 505.74		505.39		505.04 504.96 504.92											
Q. PROG. STR. SUP. TER. VEG.				506.02 505.81 505.81				504.96 504.96		505.91									
QUOTE TERRENO	506.30		506.03			506.00 506.00 506.00	505.98 505.98	506.00		505.92	505.89	505.87	505.86	505.86	505.87	505.87	505.87	505.88	506.38
DISTANZE PARZIALI STRATO SUP.				0.79		3.55		3.61		0.80									
DISTANZE PROG STRATO SUP.				-5.34 -5.04 -4.84						4.91 5.11									
DISTANZE TERRENO	-20.00		-9.23			-1.69 -1.20 -0.74	0.00 0.19	3.57		6.06	8.49	11.63	12.89	14.84	15.77	16.80		19.27	20.00

SCAVI E BONIFICHE	
STERRO	17.84 mq
SOVRASTRUTTURA STRADALE	
STRATO DI BINDER	0.63 mq
STRATO DI BASE	0.95 mq
SOTTOFONDAZIONE	4.72 mq

SEZIONE N. : 45
 QT. PROGETTO : 505.259
 DIST.PROG. : 0+302.641
 DIST.PREC. : 2.641

SCALA 1:200

QT.RIF. 491.000



Q. PROG. STRATO SUP.															506.08	506.12	505.96	505.26	504.55	504.38	504.34							
Q. PROG. STR. SUP. TER. VEG.																												
QUOTE TERRENO	506.53	506.51	506.49	506.44	506.30	506.24	506.02	506.00	506.00	506.00	506.00	506.00	505.95	505.95	506.00	505.83	505.82	505.81	505.80	505.80	505.81	505.81	505.81	506.00	506.45	506.85		
DISTANZE PARZIALI STRATO SUP.															1.45	6.33		6.45		1.50								
DISTANZE PROG STRATO SUP.																												
DISTANZE TERRENO	-30.00	-28.82	-26.39	-26.33	-24.95	-24.44	-23.76	-14.94	-9.41	-4.82	-2.93	-2.47	-1.65	-0.58	0.00	-6.23	-11.26	-12.56	-14.24	-14.92	-15.97	-16.46	-17.02	-18.34	-18.57	-19.40	-20.00	