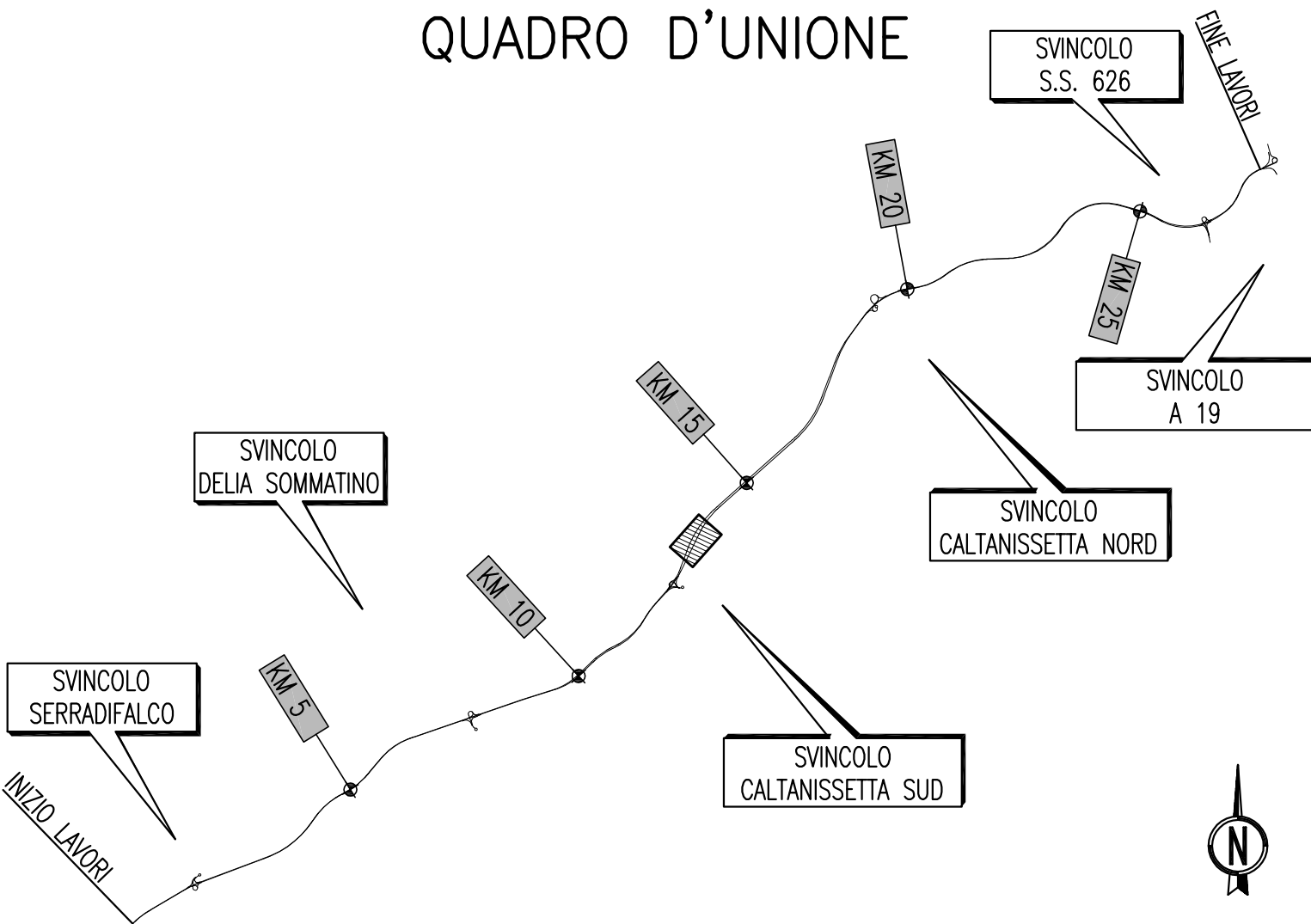


QUADRO D'UNIONE



ANAS S.p.A.

DIREZIONE CENTRALE PROGRAMMAZIONE PROGETTAZIONE

PA 12/09
CORRIDOIO PLURIMODALE TIRRENICO - NORD EUROPA
ITINERARIO AGRIGENTO - CALTANISSETTA - A19
S.S. N° 640 "DI PORTO EMPEDOCLE"
AMMODERNAMENTO E ADEGUAMENTO ALLA CAT. B DEL D.M. 5.11.2001
 Dal km 44+000 allo svincolo con l'A19

PROGETTO ESECUTIVO

Contraente Generale:



INTERSEZIONI E SVINCOLI - VIABILITA' INTERFERITA VIABILITA' - Sezioni trasversali

Sezioni Trasversali - Viabilità Complementare - Tronco 25

Codice Unico Progetto (CUP) : F91B09000070001																				
Codice Elaborato:																				
PA12_09 - E	0	0	0	G	E	2	1	2	P	V	0	6	Z	W	9	0	2	6	B	Scala: 1:200
F																				
E																				
D																				
C																				
B	Luglio 2011	Revisione a seguito di incontri con il Committente							S.TERRENO	R. CAPOCCHI	M. LITI	P. PAGLINI								
A	Aprile 2011	EMISSIONE							S.TERRENO	A.TURSO	M. LITI	P. PAGLINI								
REV.	DATA	DESCRIZIONE							REDATTO	VERIFICATO	APPROVATO	AUTORIZZATO								
Responsabile del procedimento:										Ing. MAURIZIO RAMMINI										

Il Progettista: 	Il Consulente Societario: 	Il Geologo: 	Il Coordinatore per la sicurezza in fase di progetto: 	Il Direttore dei lavori:
---------------------	-------------------------------	-----------------	---	------------------------------

SCAVI E BONIFICHE	
STERRO	2.33 mq

RILEVATI	
TERRENO VEGETALE	1.66 mq

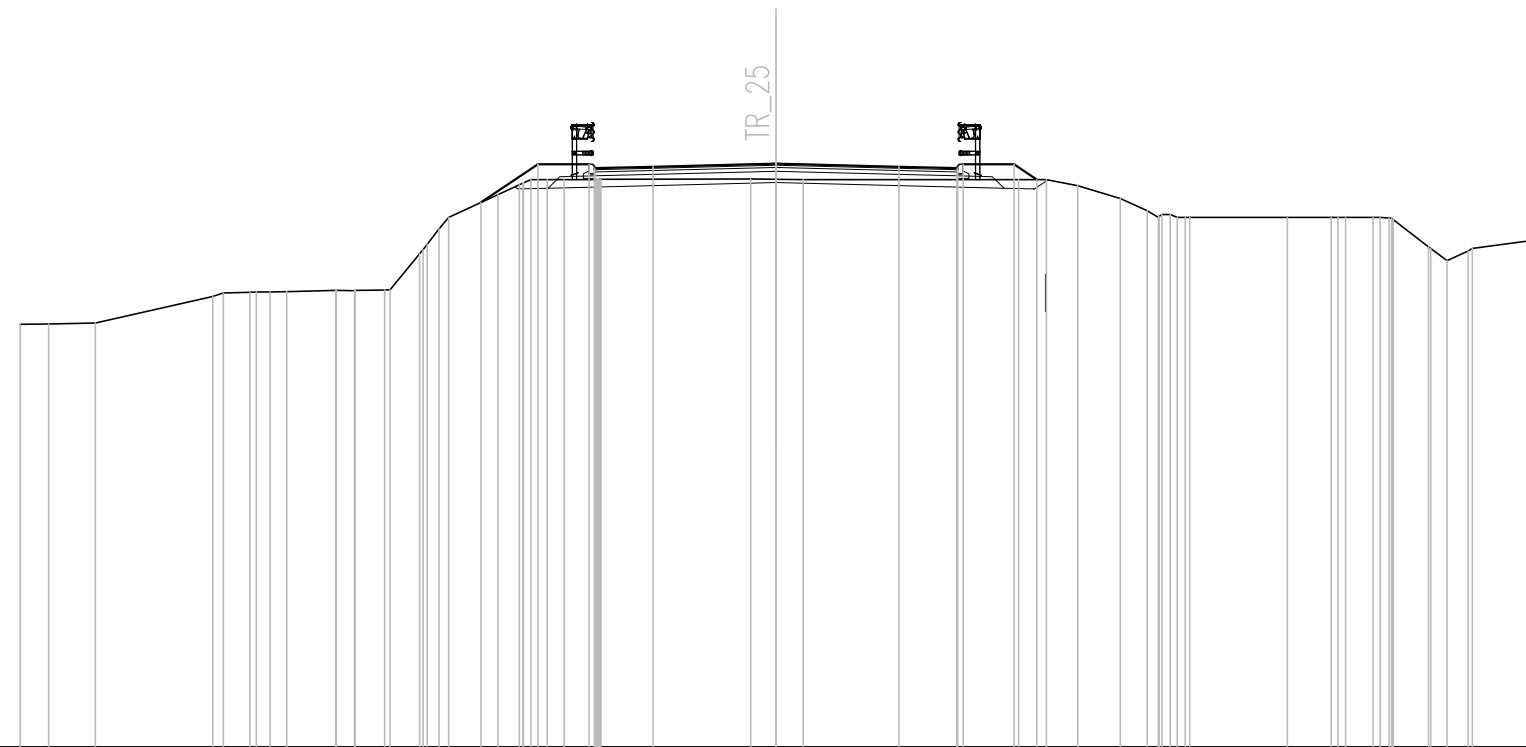
SOVRASTRUTTURA STRADALE	
STRATO DI USURA	0.38 mq
STRATO DI BINDER	0.58 mq
STRATO DI BASE	0.96 mq
SOTTOFONDAZIONE	3.54 mq

MANUFATTI	
CORDOLO	0.08 mq
MAGRONE	0.18 mq

SEZIONE N. : 3
 QT. PROGETTO : 516.420
 DIST.PROG. : 0+010.000
 DIST.PREC. : 5.000
 DIST.SUCC. : 5.000

SCALA 1:200

QT.RIF. 501.000



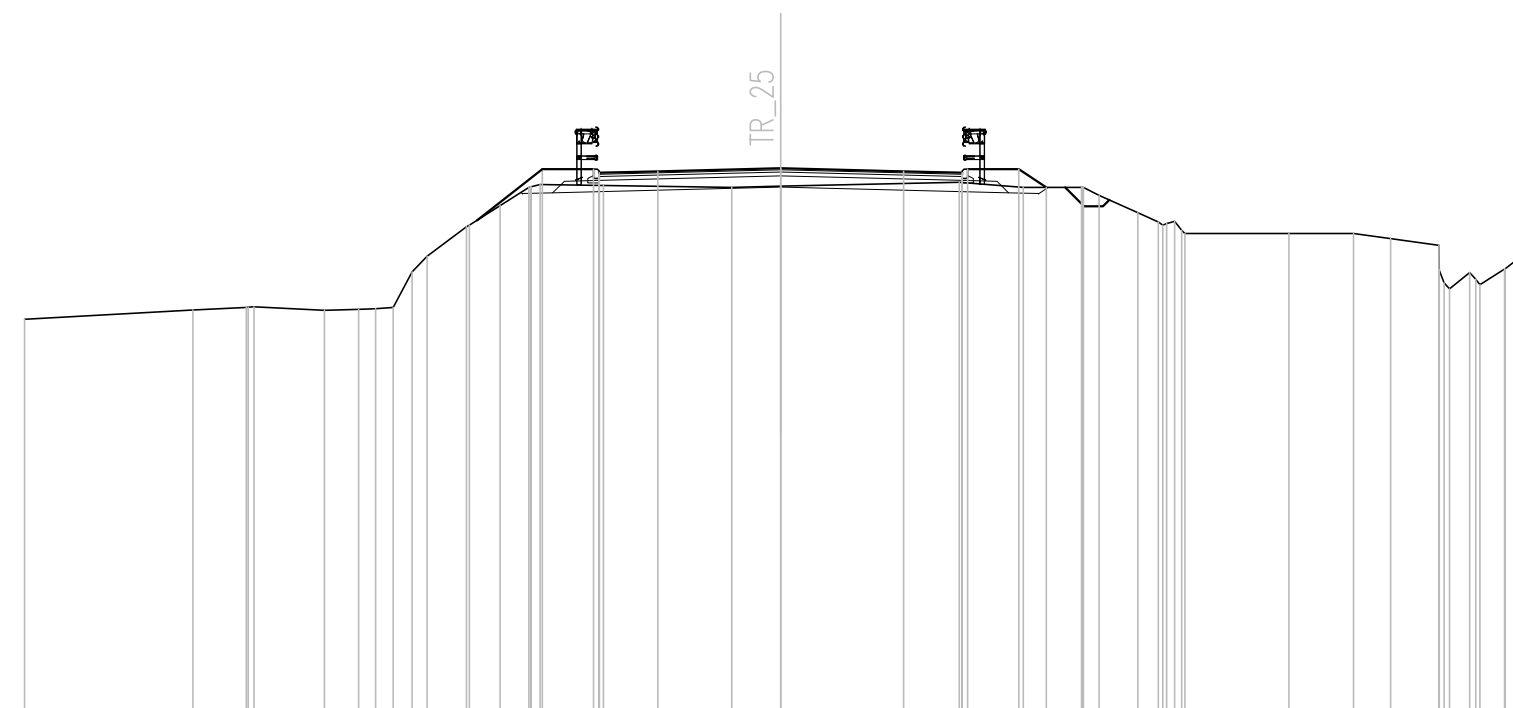
Q. PROG. STRATO SUP.					516.26	516.30	516.34	516.42	516.34	516.30	516.26																																
Q. PROG. STR. SUP. TER. VEG.					515.39	516.40	516.40	516.40	516.40	516.40	516.40	516.00																															
QUOTE TERRENO	512.17	512.18	512.20	512.91	513.00	513.02	513.04	513.06	513.06	513.06	513.08	514.04	514.69	515.00	515.60	515.86	516.00	516.00	516.00	516.02	516.01	516.00	516.00	516.00	515.84	515.50	515.18	515.07	515.00	515.00	515.00	514.97	514.94	514.22	513.86	514.11	514.18	514.39					
DISTANZE PARZIALI STRATO SUP.									1.55	3.25	3.25	1.55																															
DISTANZE PROG STRATO SUP.									7.81	6.30	4.95																																
DISTANZE TERRENO	20.00	19.25	18.01	14.91	14.62	13.92	13.39	12.94	11.66	11.15	11.14	10.22	9.43	8.92	8.66	7.36	6.79	6.06	5.61	4.76	4.64	0.67	0.00	0.72	4.78	6.42	7.15	7.98	9.11	9.82	10.43	10.94	13.52	14.68	15.07	15.80	16.39	16.53	17.26	17.75	18.31	18.42	20.00

SCAVI E BONIFICHE	
STERRO	1.83 mq
FOSSO (SEZ. OBBL.)	0.33 mq
RILEVATI	
TERRENO VEGETALE	1.40 mq
SOVRASTRUTTURA STRADALE	
STRATO DI USURA	0.38 mq
STRATO DI BINDER	0.58 mq
STRATO DI BASE	0.96 mq
SOTTOFONDAZIONE	3.54 mq
MANUFATTI	
CORDOLO	0.08 mq
MAGRONE	0.18 mq

SEZIONE N. : 5
 QT. PROGETTO : 516.504
 DIST.PROG. : 0+020.000
 DIST.PREC. : 5.000
 DIST.SUCC. : 5.000

SCALA 1:200

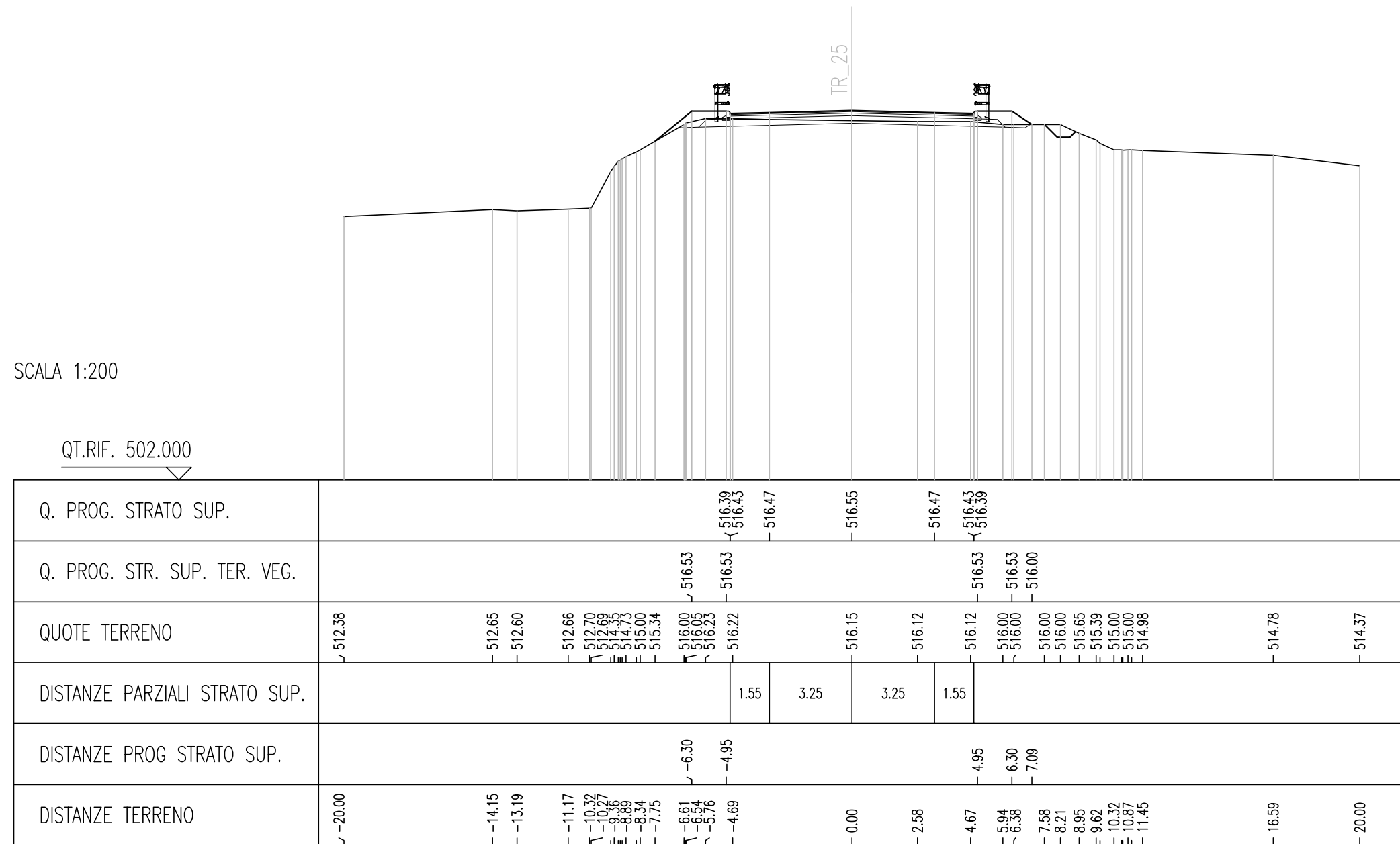
QT.RIF. 502.000



Q. PROG. STRATO SUP.												516.34	516.38				516.42	516.50			516.42	516.38	516.34															
Q. PROG. STR. SUP. TER. VEG.												516.48	516.48				516.48	516.48			516.48	516.48	516.00															
QUOTE TERRENO	512.51		512.75	512.83	512.84	512.75	512.77	512.79	512.83	513.77	514.18	514.96	515.00	515.52	516.00	516.07	516.05		516.00	516.03		516.14	516.00	516.00	515.79	515.33	515.08	514.87	514.78		514.78	514.78	514.64	514.47	513.75	513.43	513.84	514.50
DISTANZE PARZIALI STRATO SUP.												1.55		3.25			3.25			1.55																		
DISTANZE PROG STRATO SUP.												-6.30	-4.95											-4.95		-6.30		-7.03										
DISTANZE TERRENO	-20.00		-15.55	-14.13	-13.93	-12.07	-11.17	-10.71	-10.25	-9.75	-9.35	-8.31	-8.24	-7.42	-6.66	-6.36	-4.69		-1.29	0.00		-4.72	-6.42	-7.96	-8.43	-9.45	-9.99	-10.61	-10.69		-13.45	-15.16	-16.14	-17.42	-18.23	-18.50	-19.16	-20.00

SCAVI E BONIFICHE	
STERRO	2.41 mq
FOSSO (SEZ. OBBL.)	0.39 mq
RILEVATI	
TERRENO VEGETALE	1.40 mq
SOVRASTRUTTURA STRADALE	
STRATO DI USURA	0.38 mq
STRATO DI BINDER	0.58 mq
STRATO DI BASE	0.96 mq
SOTTOFONDAZIONE	3.54 mq
MANUFATTI	
CORDOLO	0.08 mq
MAGRONE	0.18 mq

SEZIONE N. : 6
 QT. PROGETTO : 516.546
 DIST.PROG. : 0+025.000
 DIST.PREC. : 5.000
 DIST.SUCC. : 5.000



SCAVI E BONIFICHE	
STERRO	5.37 mq

RILEVATI	
RILEVATO	0.01 mq
TERRENO VEGETALE	1.40 mq

SOVRASTRUTTURA STRADALE	
STRATO DI USURA	0.38 mq
STRATO DI BINDER	0.58 mq
STRATO DI BASE	0.96 mq
SOTTOFONDAZIONE	3.54 mq

MANUFATTI	
CORDOLO	0.08 mq
MAGRONE	0.18 mq

SEZIONE N. : 8

QT. PROGETTO : 516.631

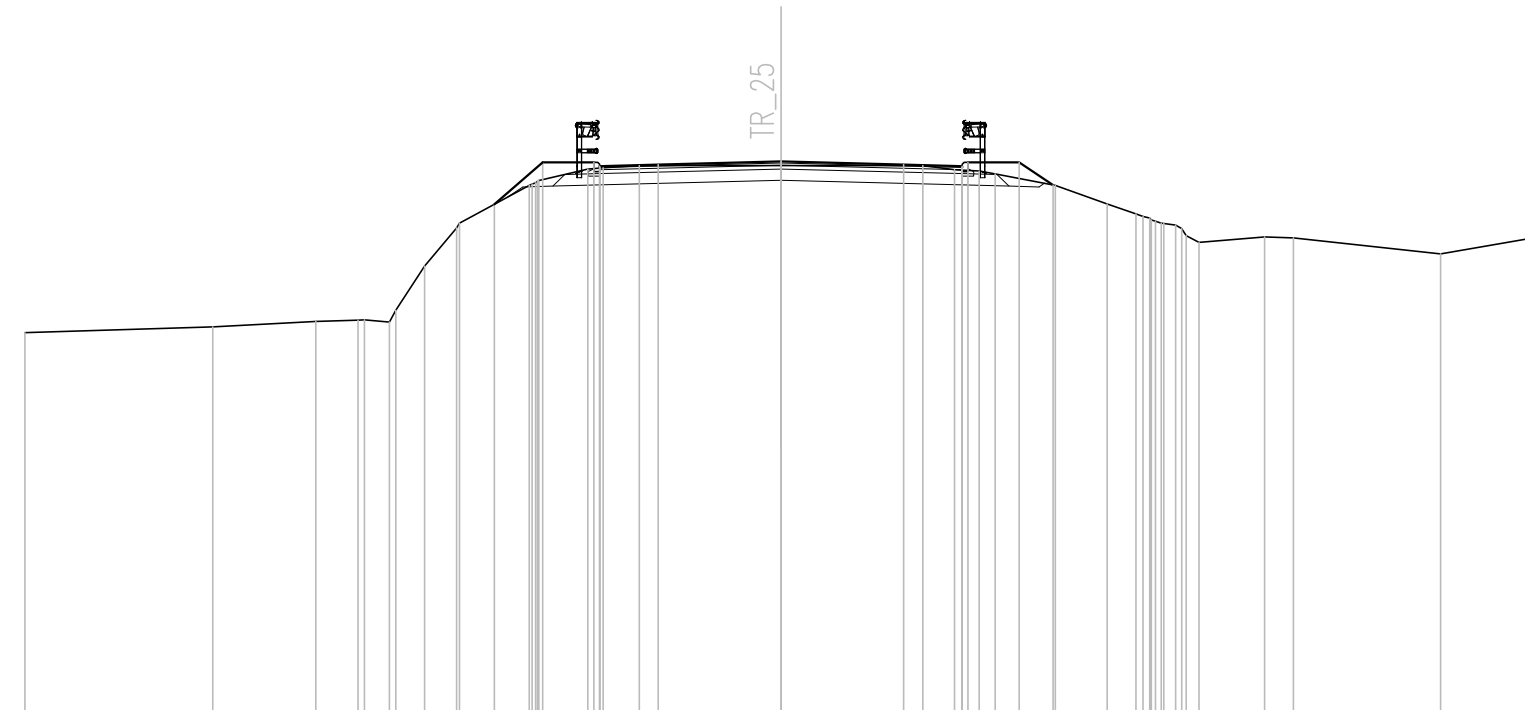
DIST.PROG. : 0+035.049

DIST.PREC. : 5.049

DIST.SUCC. : 4.951

SCALA 1:200

QT.RIF. 502.000



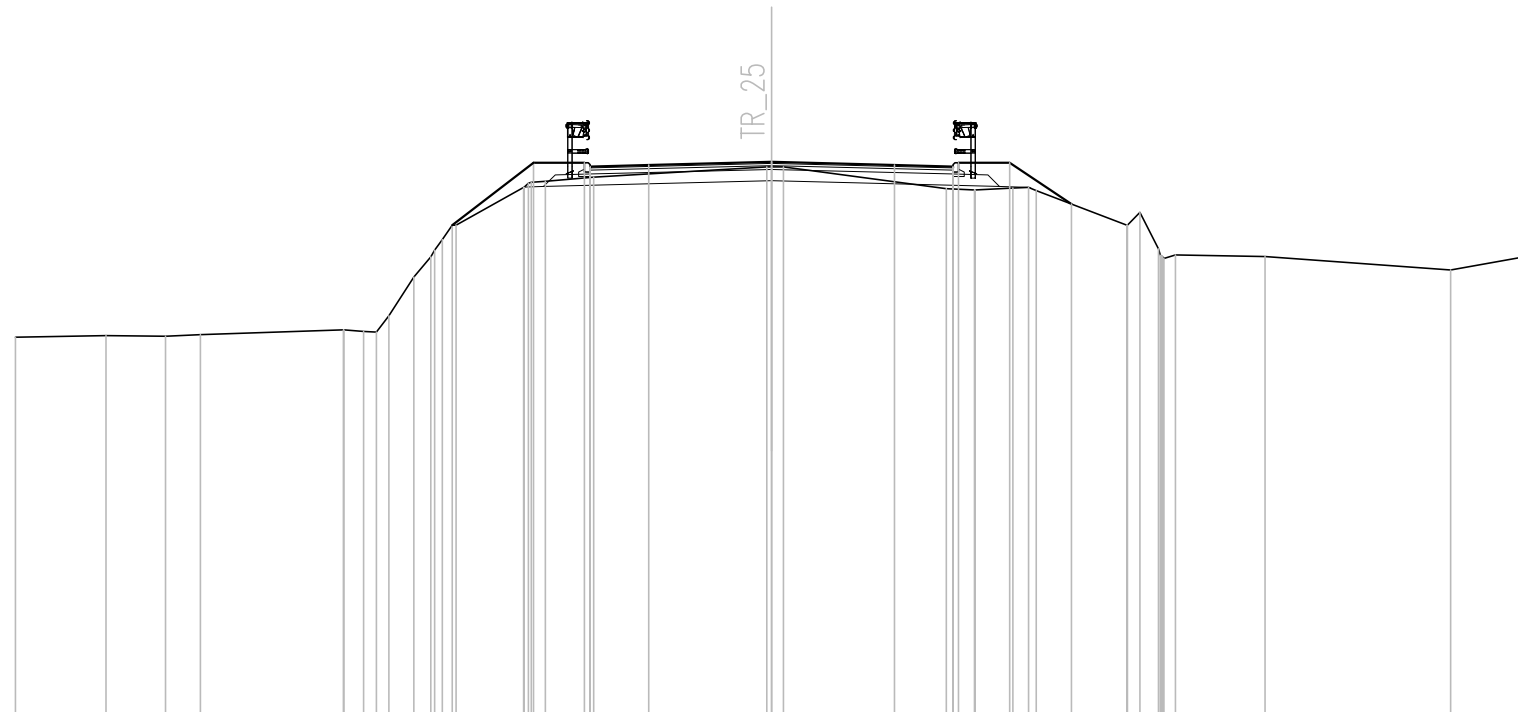
Q. PROG. STRATO SUP.								516.47	516.51																										
Q. PROG. STR. SUP. TER. VEG.								516.61	516.61					516.61	516.61	516.01																			
QUOTE TERRENO	512.10		512.25	512.40	512.44	512.44	512.69	513.87	514.87	515.00	515.50	516.00	516.13	516.43	516.47	516.52	516.52	516.52	516.41	516.38	516.30	516.00	515.51	515.25	515.05	514.95	514.49	514.64	514.61		514.19	514.63			
DISTANZE PARZIALI STRATO SUP.										1.55	3.25			3.25			1.55																		
DISTANZE PROG STRATO SUP.												6.30	4.95							4.95	6.30	7.20													
DISTANZE TERRENO	20.00		15.03	12.30	11.19	11.02	10.19	9.43	8.58	8.51	7.58	6.66	6.41	5.11	4.70	3.75		0.00		3.75	4.59	5.25	5.67	7.26	8.63	9.39	9.91	10.44	11.06		12.79	13.55		17.45	20.00

SCAVI E BONIFICHE	
STERRO	2.45 mq
RILEVATI	
RILEVATO	0.32 mq
TERRENO VEGETALE	1.38 mq
SOVRASTRUTTURA STRADALE	
STRATO DI USURA	0.38 mq
STRATO DI BINDER	0.58 mq
STRATO DI BASE	0.96 mq
SOTTOFONDAZIONE	3.54 mq
MANUFATTI	
CORDOLO	0.08 mq
MAGRONE	0.18 mq

SEZIONE N. : 9
 QT. PROGETTO : 516.673
 DIST.PROG. : 0+040.000
 DIST.PREC. : 4.951
 DIST.SUCC. : 10.000

SCALA 1:200

QT.RIF. 502.000



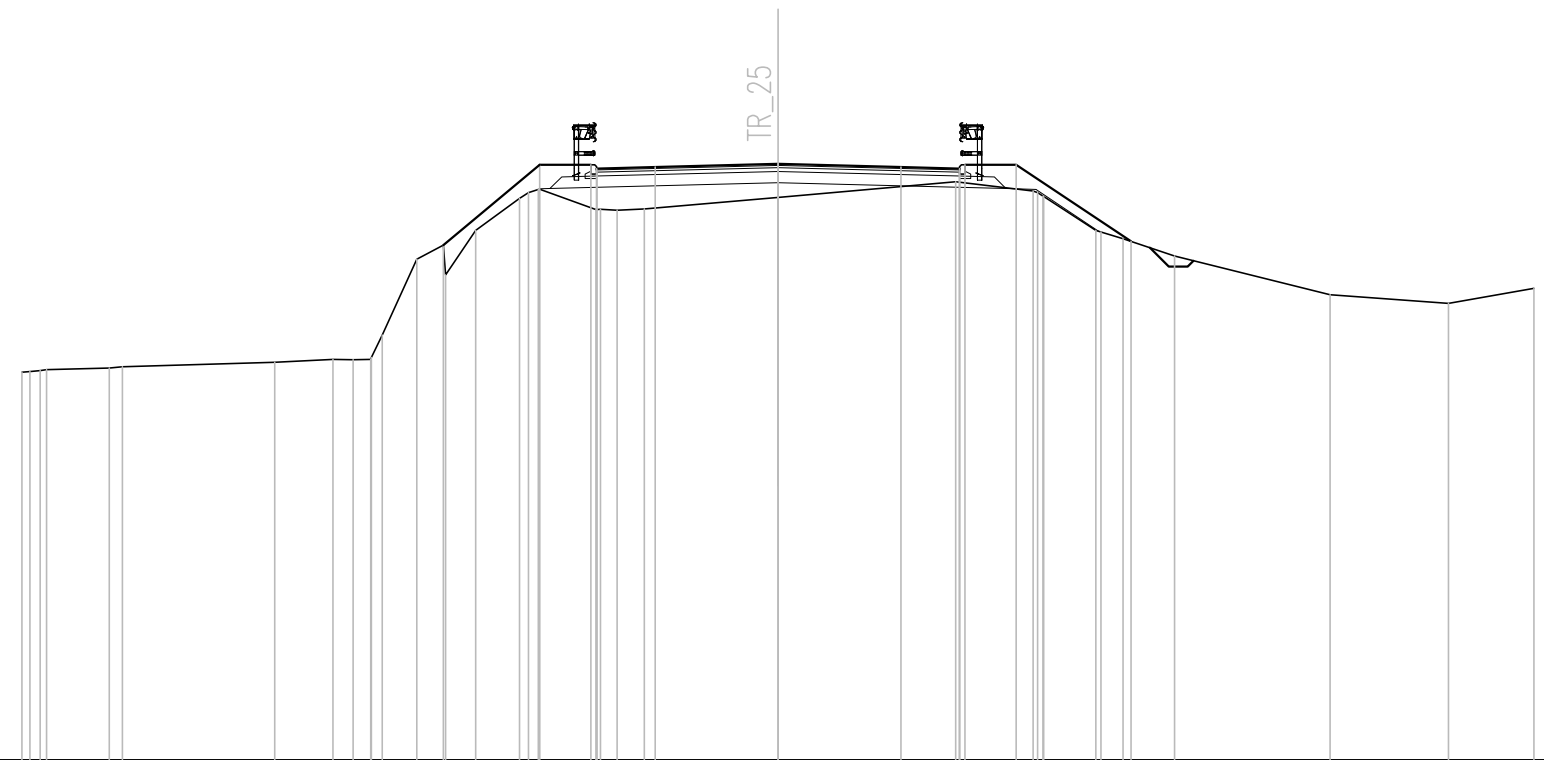
Q. PROG. STRATO SUP.						516.51 516.55		516.59		516.67		516.59	516.55 516.51														
Q. PROG. STR. SUP. TER. VEG.						516.65	516.65						516.65	516.65	515.56												
QUOTE TERRENO	512.03	512.08	512.06	512.11	512.23	512.19	512.61	513.63	514.16	515.00	515.99	516.16	516.27	516.54	516.54	515.97	515.93	515.98	515.92	515.00	514.37	514.21	514.17	513.81	514.15	514.17	
DISTANZE PARZIALI STRATO SUP.												1.55		3.25		3.25		1.55									
DISTANZE PROG STRATO SUP.											-6.30	-4.95				-4.95	-6.30	-7.94									
DISTANZE TERRENO	-20.00	-17.61	-16.03	-15.11	-11.33	-10.79	-10.12	-8.46	-8.01	-8.45	-8.55	-6.56	-5.99	-4.70	-0.13	0.32	4.63	5.37	6.39	7.01	9.40	10.24	10.69	13.06	17.97	19.86	20.00

SCAVI E BONIFICHE	
STERRO	0.20 mq
FOSSO (SEZ. OBBL.)	0.23 mq
RILEVATI	
RILEVATO	3.75 mq
TERRENO VEGETALE	1.87 mq
SOVRASTRUTTURA STRADALE	
STRATO DI USURA	0.38 mq
STRATO DI BINDER	0.58 mq
STRATO DI BASE	0.96 mq
SOTTOFONDAZIONE	3.54 mq
MANUFATTI	
CORDOLO	0.08 mq
MAGRONE	0.18 mq

SEZIONE N. : 10
 QT. PROGETTO : 516.757
 DIST.PROG. : 0+050.000
 DIST.PREC. : 10.000
 DIST.SUCC. : 10.000

SCALA 1:200

QT.RIF. 501.000



Q. PROG. STRATO SUP.													516.60	516.64	516.68	516.76	516.68	516.64	516.60											
Q. PROG. STR. SUP. TER. VEG.													516.74	516.74				516.74	516.74	514.71										
QUOTE TERRENO	511.25	511.29	511.32	511.36	511.39	511.51	511.59	511.58	511.59	512.23	514.24	514.61	515.82	515.00	515.85	516.08	516.09	515.55	515.53	515.56	515.87	516.29	516.04	515.90	515.00	514.78	514.32	513.29	513.07	513.47
DISTANZE PARZIALI STRATO SUP.														1.55	3.25	3.25	1.55													
DISTANZE PROG STRATO SUP.													6.30	4.95						4.95	6.30	9.34								
DISTANZE TERRENO	20.00	19.52	19.35	17.69	17.34	13.31	11.77	11.24	10.77	10.47	9.56	8.85	8.79	7.99	6.83	6.34	6.31	4.81	4.25	3.54	0.00	4.70	6.75	7.03	8.41	9.13	10.49	14.61	17.74	20.00

SCAVI E BONIFICHE	
STERRO	7.17 mq

RILEVATI	
TERRENO VEGETALE	1.64 mq

SOVRASTRUTTURA STRADALE	
STRATO DI USURA	0.38 mq
STRATO DI BINDER	0.58 mq
STRATO DI BASE	0.96 mq
SOTTOFONDAZIONE	3.54 mq

MANUFATTI	
CORDOLO	0.08 mq
MAGRONE	0.18 mq

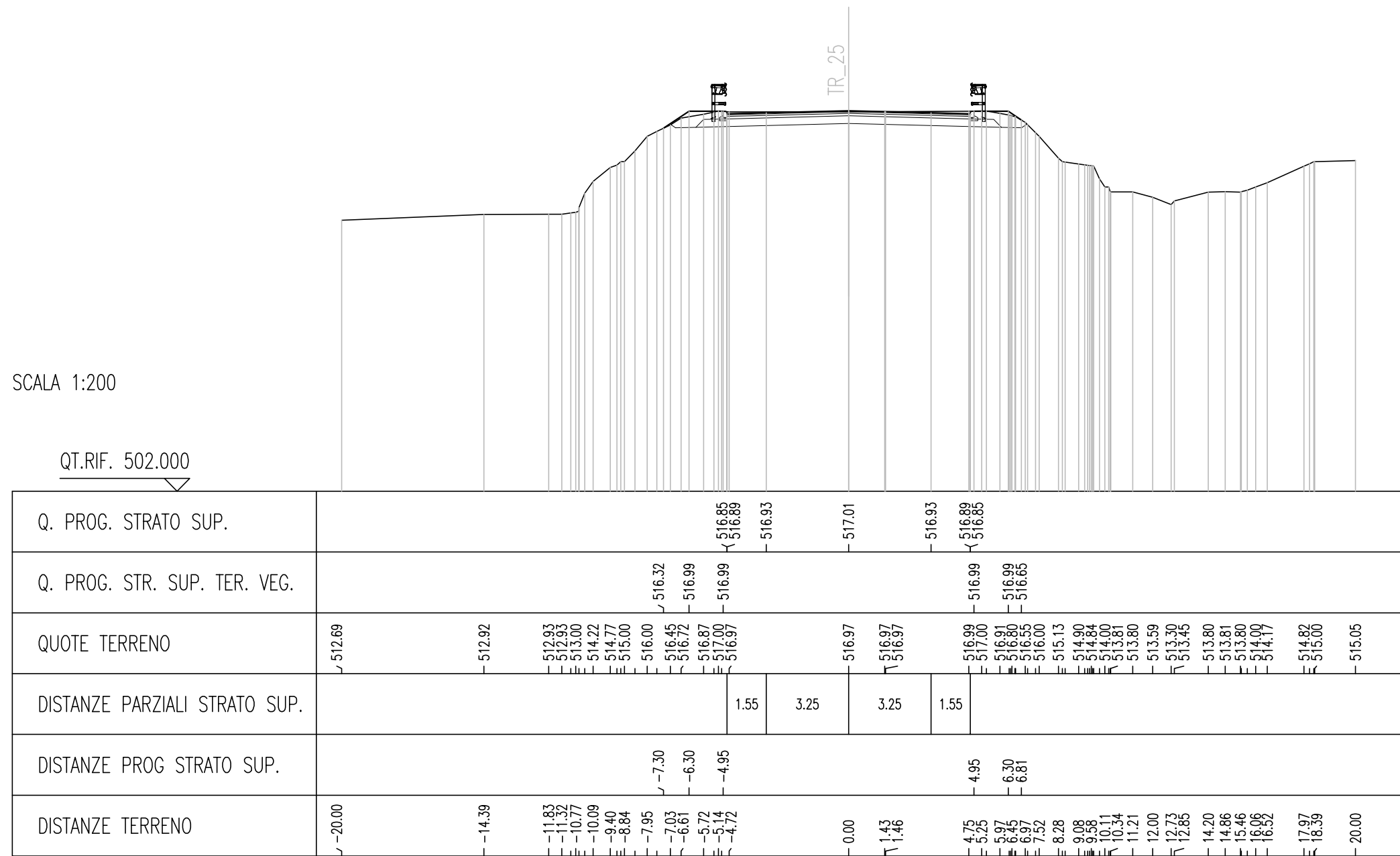
SEZIONE N. : 13

QT. PROGETTO : 517.009

DIST.PROG. : 0+080.000

DIST.PREC. : 10.000

DIST.SUCC. : 10.000

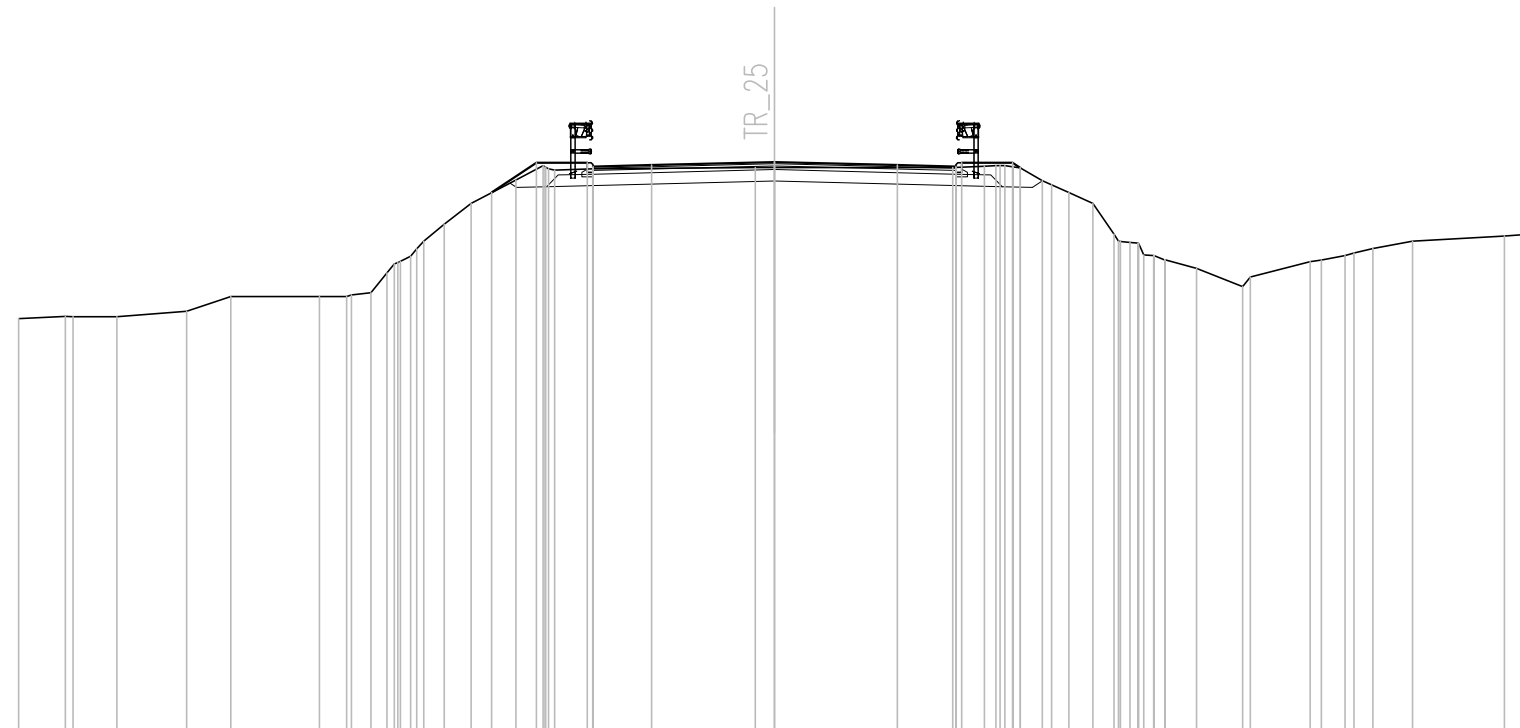


SCAVI E BONIFICHE	
STERRO	5.84 mq
RILEVATI	
TERRENO VEGETALE	1.51 mq
SOVRASTRUTTURA STRADALE	
STRATO DI USURA	0.38 mq
STRATO DI BINDER	0.58 mq
STRATO DI BASE	0.96 mq
SOTTOFONDAZIONE	3.54 mq
MANUFATTI	
CORDOLO	0.08 mq
MAGRONE	0.18 mq

SEZIONE N. : 14
 QT. PROGETTO : 517.093
 DIST.PROG. : 0+090.000
 DIST.PREC. : 10.000
 DIST.SUCC. : 10.000

SCALA 1:200

QT.RIF. 502.000



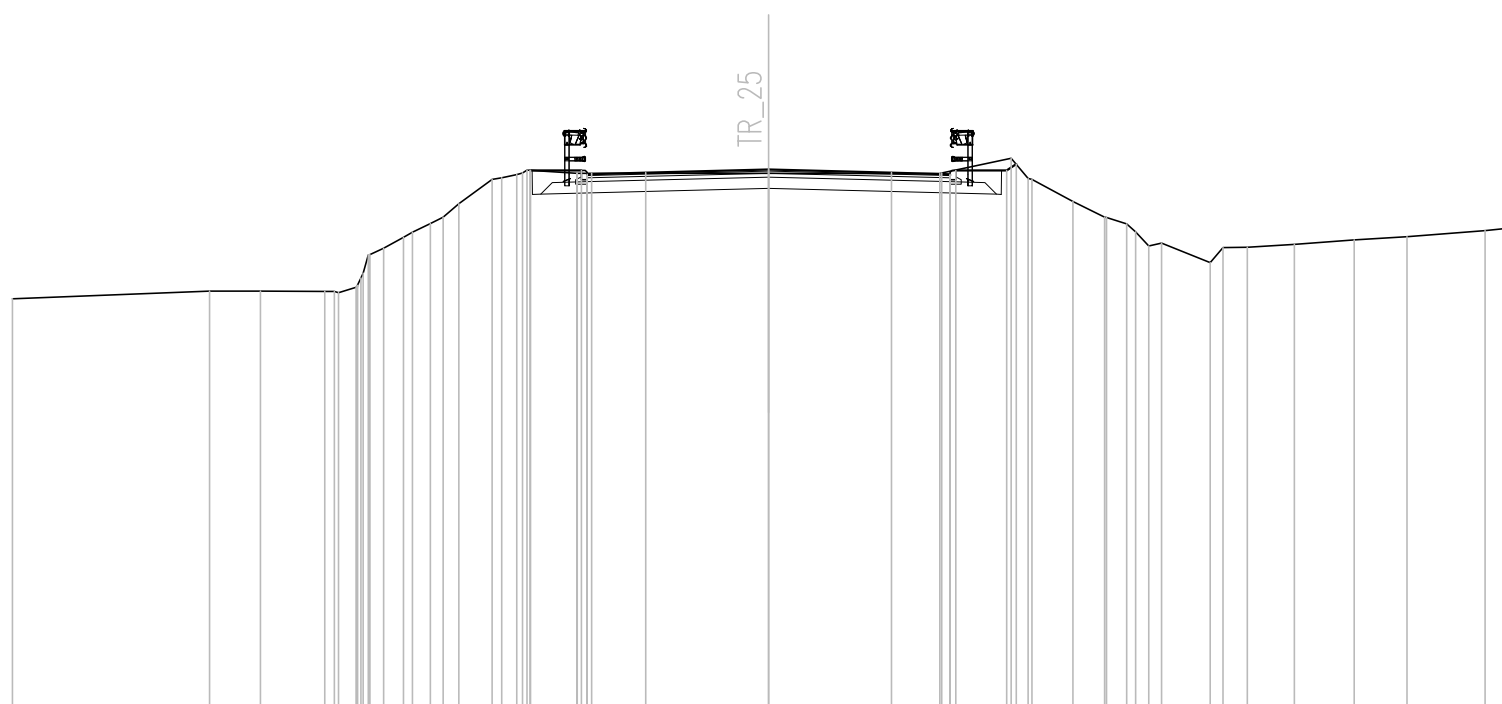
Q. PROG. STRATO SUP.																																						
Q. PROG. STR. SUP. TER. VEG.																																						
QUOTE TERRENO	512.95	513.01	513.00	513.00	513.14	513.54	513.54	513.54	513.63	514.40	514.80	515.45	516.00	516.62	517.00	516.88	516.92	516.95	516.95	516.95	517.01	517.01	516.97	516.93														
DISTANZE PARZIALI STRATO SUP.														1.55	3.25	3.25	1.55																					
DISTANZE PROG STRATO SUP.														-7.48	-6.30	-4.95	-4.95																					
DISTANZE TERRENO	-20.00	-18.77	-18.56	-17.40	-15.55	-14.39	-12.04	-11.32	-10.67	-10.06	-9.46	-8.73	-8.03	-6.84	-6.12	-5.81	-4.81	-0.51	0.00	4.72	5.55	6.09	7.08	7.78	8.42	8.98	9.62	10.33	10.33	11.17	12.38	12.99	14.17	15.09	15.83	16.88	19.31	20.00

SCAVI E BONIFICHE	
STERRO	6.24 mq
RILEVATI	
TERRENO VEGETALE	1.00 mq
SOVRASTRUTTURA STRADALE	
STRATO DI USURA	0.38 mq
STRATO DI BINDER	0.58 mq
STRATO DI BASE	0.96 mq
SOTTOFONDAZIONE	3.54 mq
MANUFATTI	
CORDOLO	0.08 mq
MAGRONE	0.18 mq

SEZIONE N. : 16
 QT. PROGETTO : 517.258
 DIST.PROG. : 0+110.000
 DIST.PREC. : 10.000
 DIST.SUCC. : 10.000

SCALA 1:200

QT.RIF. 503.000



Q. PROG. STRATO SUP.																																					
Q. PROG. STR. SUP. TER. VEG.																																					
QUOTE TERRENO	513.84		514.04	514.04	514.04	514.15	515.18	515.47	515.83	516.35	517.00	517.12	517.24	517.16	517.16		517.16		517.15	517.16	517.56	517.03	516.42	516.00	515.83	515.24	515.31	514.80	515.20	515.20	515.28	515.40	515.49	515.65	515.73	515.75	
DISTANZE PARZIALI STRATO SUP.														1.55	3.25	3.25	1.55																				
DISTANZE PROG STRATO SUP.																																					
DISTANZE TERRENO	-20.00		-14.79	-13.44	-11.74	-10.91	-10.18	-9.65	-8.94	-8.19	-7.31	-6.66	-6.30	-4.95	-5.07	-4.68		-0.00		4.53	4.58	6.47	6.87	8.05	8.89	9.47	10.05	10.39	11.69	12.02	12.86	13.91	15.49	16.89	18.95	19.78	20.00

SCAVI E BONIFICHE	
STERRO	10.52 mq
BONIFICA	12.06 mq

RILEVATI	
TERRENO VEGETALE	2.04 mq

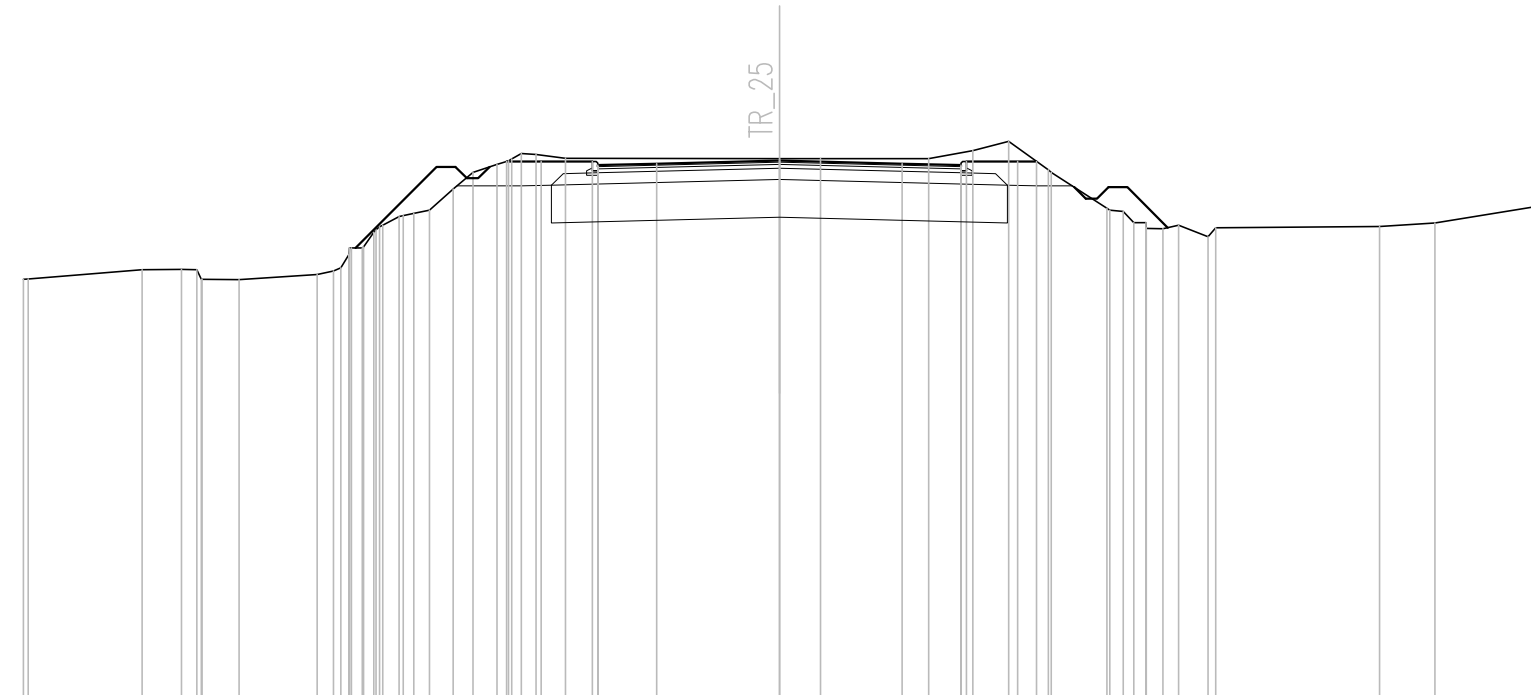
SOVRASTRUTTURA STRADALE	
STRATO DI USURA	0.38 mq
STRATO DI BINDER	0.58 mq
STRATO DI BASE	0.96 mq
STRATO DI FONDAZIONE	3.54 mq

MANUFATTI	
MAGRONE	0.18 mq

SEZIONE N. : 17
 QT. PROGETTO : 517.311
 DIST.PROG. : 0+120.000
 DIST.PREC. : 10.000
 DIST.SUCC. : 10.000

SCALA 1:200

QT.RIF. 503.000



Q. PROG. STRATO SUP.					517.15	517.19	517.23	517.31	517.23	517.19	517.15																								
Q. PROG. STR. SUP. TER. VEG.					517.29	517.29	517.29			517.29	517.29																								
QUOTE TERRENO	514.17	514.18	514.43	514.43	514.17	514.16	514.30	514.48	515.00	515.36	515.83	516.00	516.56	517.00	517.21	517.29	517.47	517.38		517.37	517.36	517.36	517.58	517.82	517.07	517.00	516.05	515.67	515.51	515.60	515.29	515.54	515.57	515.66	516.09
DISTANZE PARZIALI STRATO SUP.													1.55		3.25		3.25		1.55																
DISTANZE PROG STRATO SUP.																																			
DISTANZE TERRENO	20.00	19.87	16.86	15.82	15.29	15.28	14.30	12.23	11.60	11.03	10.38	10.06	9.26	8.63	8.10	7.47	6.83	6.44	5.66	4.95	4.95	3.95	5.12	6.07	7.11	7.20	8.66	9.37	10.14	10.56	11.34	11.54	15.88	17.34	20.00

SCAVI E BONIFICHE	
STERRO	12.58 mq
BONIFICA	10.83 mq

RILEVATI	
TERRENO VEGETALE	1.03 mq

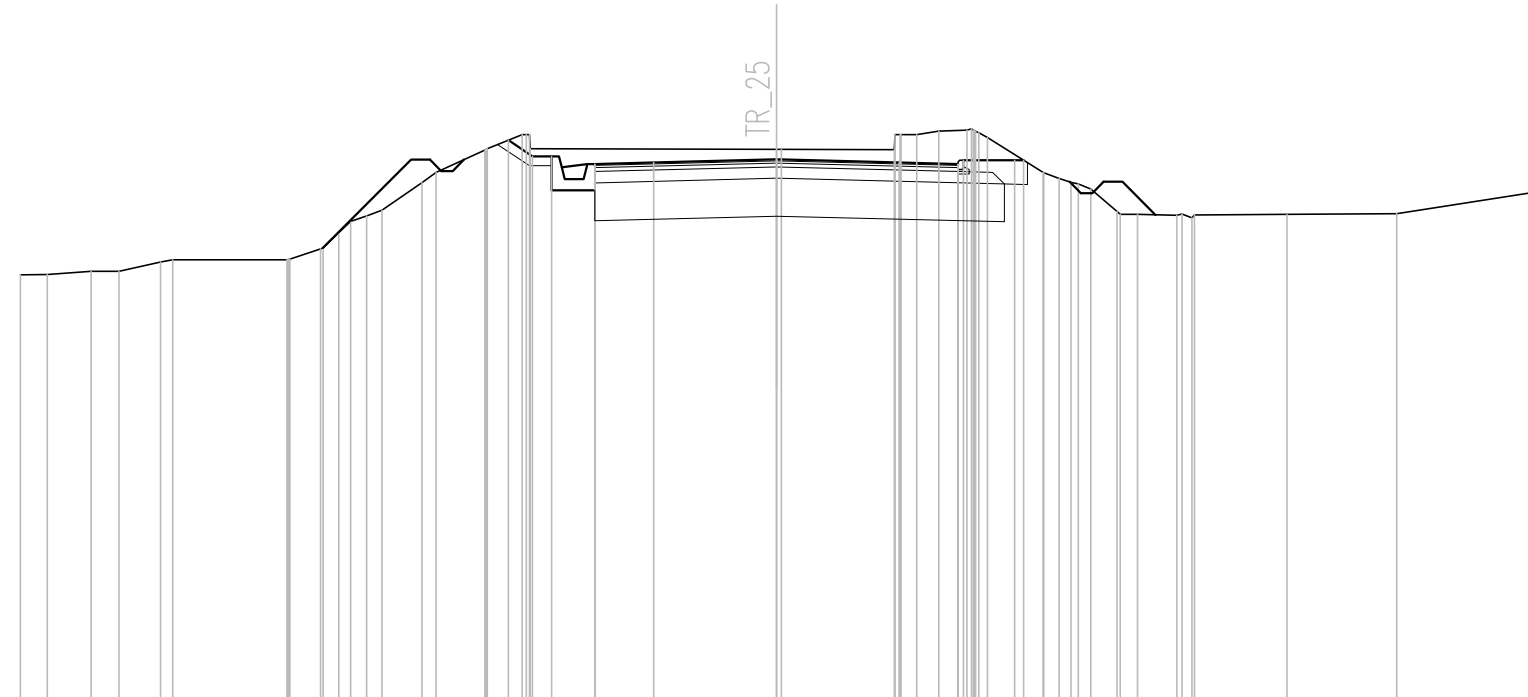
SOVRASTRUTTURA STRADALE	
STRATO DI USURA	0.38 mq
STRATO DI BINDER	0.58 mq
STRATO DI BASE	0.96 mq
STRATO DI FONDAZIONE	3.21 mq

MANUFATTI	
MAGRONE	0.09 mq

SEZIONE N. : 18
 QT. PROGETTO : 517.342
 DIST.PROG. : 0+130.000
 DIST.PREC. : 10.000
 DIST.SUCC. : 9.613

SCALA 1:200

QT.RIF. 503.000



Q. PROG. STRATO SUP.															517.22	517.26	517.34	517.26	517.22	517.16																												
Q. PROG. STR. SUP. TER. VEG.															517.85	517.42	517.42															517.32	517.32															
QUOTE TERRENO	514.29	514.30	514.38	514.38	514.63	514.69	514.70	515.00	515.70	516.00	516.73	517.00	517.59	517.63	518.00	517.62	517.61	517.61	517.60	518.00	518.09	518.12	517.92	517.00	516.74	516.56	515.97	515.89	515.86	515.87	515.89	515.90	516.46															
DISTANZE PARZIALI STRATO SUP.															1.55	3.25	3.25	1.55																														
DISTANZE PROG STRATO SUP.															-7.09	-6.45	-5.95															-4.95	-6.30	-6.54														
DISTANZE TERRENO	-20.00	-19.28	-18.13	-17.39	-16.29	-15.97	-12.95	-12.87	-12.00	-11.26	-10.43	-9.38	-9.00	-7.71	-7.65	-6.73	-6.51	0.00	0.13	3.12	3.71	4.30	5.04	5.58	7.05	7.79	8.32	9.01	9.56	10.59	11.06	13.51	16.41	20.00														

SCAVI E BONIFICHE	
STERRO	14.12 mq
BONIFICA	10.83 mq
FOSSO (SEZ. OBBL.)	0.32 mq

RILEVATI	
TERRENO VEGETALE	1.16 mq

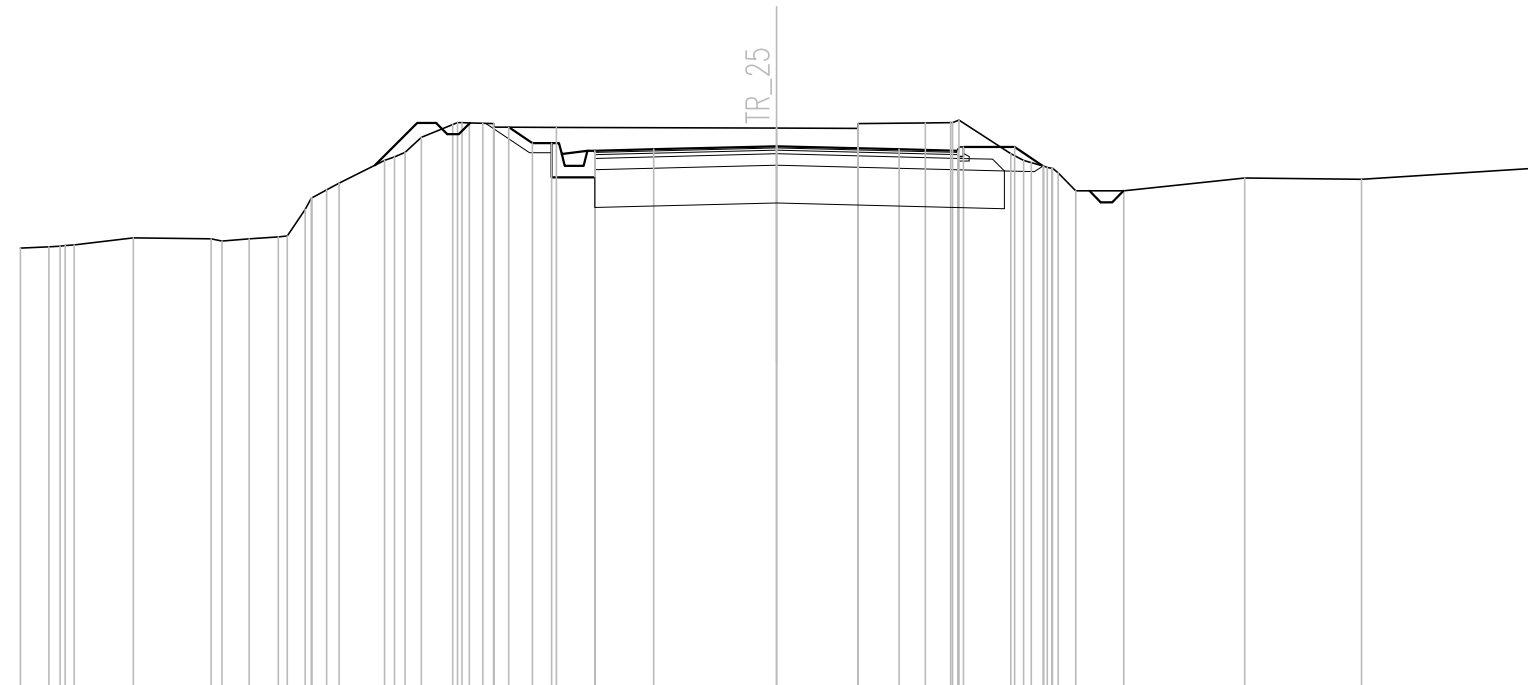
SOVRASTRUTTURA STRADALE	
STRATO DI USURA	0.38 mq
STRATO DI BINDER	0.58 mq
STRATO DI BASE	0.96 mq
STRATO DI FONDAZIONE	3.21 mq

MANUFATTI	
MAGRONE	0.09 mq

SEZIONE N. : 19
 QT. PROGETTO : 517.373
 DIST.PROG. : 0+139.613
 DIST.PREC. : 9.613
 DIST.SUCC. : 10.387

SCALA 1:200

QT.RIF. 503.000



Q. PROG. STRATO SUP.														517.21	517.25	517.29	517.37	517.29	517.25	517.21																			
Q. PROG. STR. SUP. TER. VEG.														517.88	517.45	517.45						517.35	517.35	516.85															
QUOTE TERRENO	514.68	514.71	514.76	514.95	514.92	514.87	514.92	514.98	515.70	516.22	516.40	517.00	517.21	517.61	517.94	517.98	517.88	517.87						517.85	517.84	517.97	517.99	518.00	518.07	517.18	516.94	516.79	516.19	516.19			516.53	516.50	516.78
DISTANZE PARZIALI STRATO SUP.																1.55			3.25			3.25			1.55														
DISTANZE PROG STRATO SUP.																-7.08			-6.45			-5.95						4.95			6.30	7.05							
DISTANZE TERRENO	-20.00	-19.25	-18.58	-17.01	-14.95	-14.67	-13.95	-13.17	-12.47	-11.90	-11.57	-10.36	-9.82	-9.40	-8.56	-7.77	-7.48	-5.82						0.00	2.16	2.16	3.94	4.61	4.83	6.20	6.74	7.29	7.92	9.19			12.39	15.48	20.00

SCAVI E BONIFICHE	
STERRO	13.85 mq
BONIFICA	10.83 mq
FOSSO (SEZ. OBBL.)	0.95 mq

RILEVATI	
RILEVATO	0.22 mq
TERRENO VEGETALE	1.26 mq

SOVRASTRUTTURA STRADALE	
STRATO DI USURA	0.38 mq
STRATO DI BINDER	0.58 mq
STRATO DI BASE	0.96 mq
STRATO DI FONDAZIONE	3.21 mq

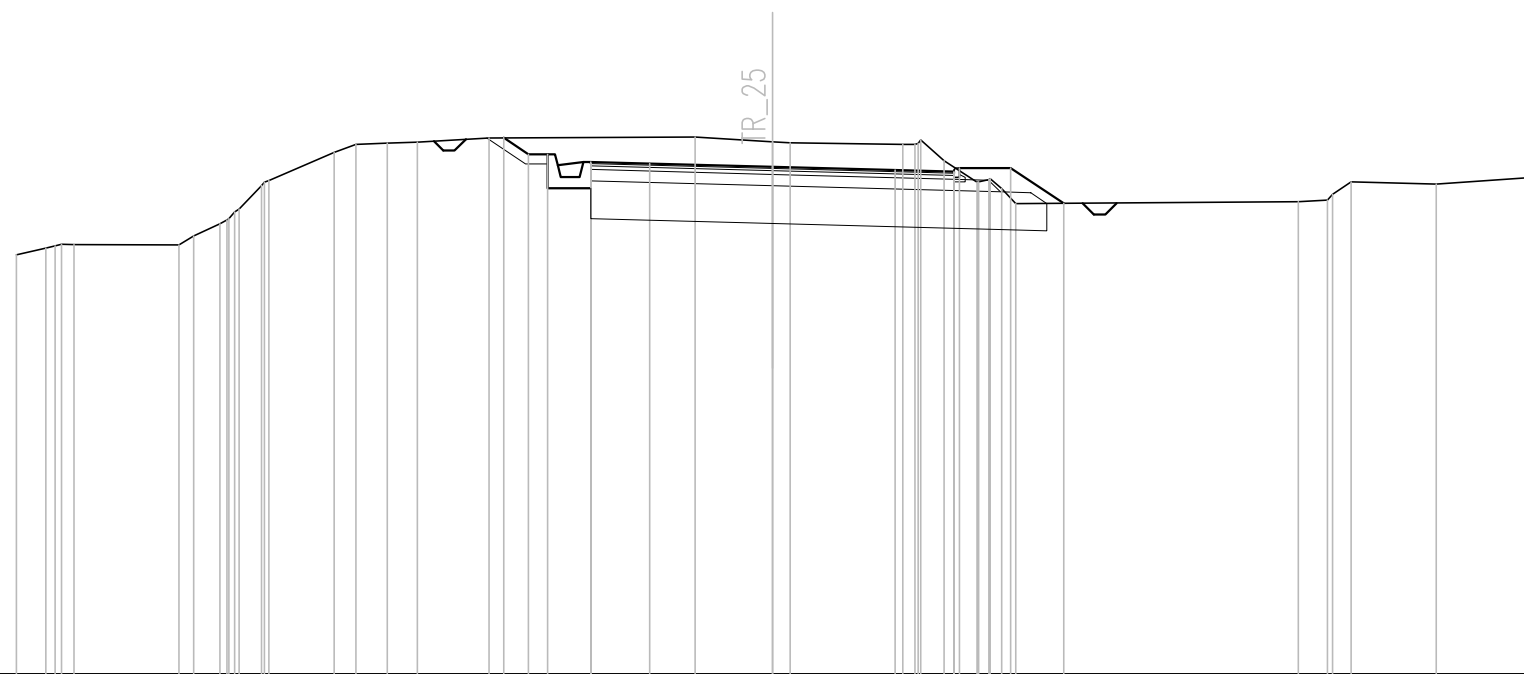
MANUFATTI	
MAGRONE	0.09 mq

SEZIONE N. : 20
 QT. PROGETTO : 517.406
 DIST.PROG. : 0+150.000
 DIST.PREC. : 10.387
 DIST.SUCC. : 4.613

SCALA 1:200

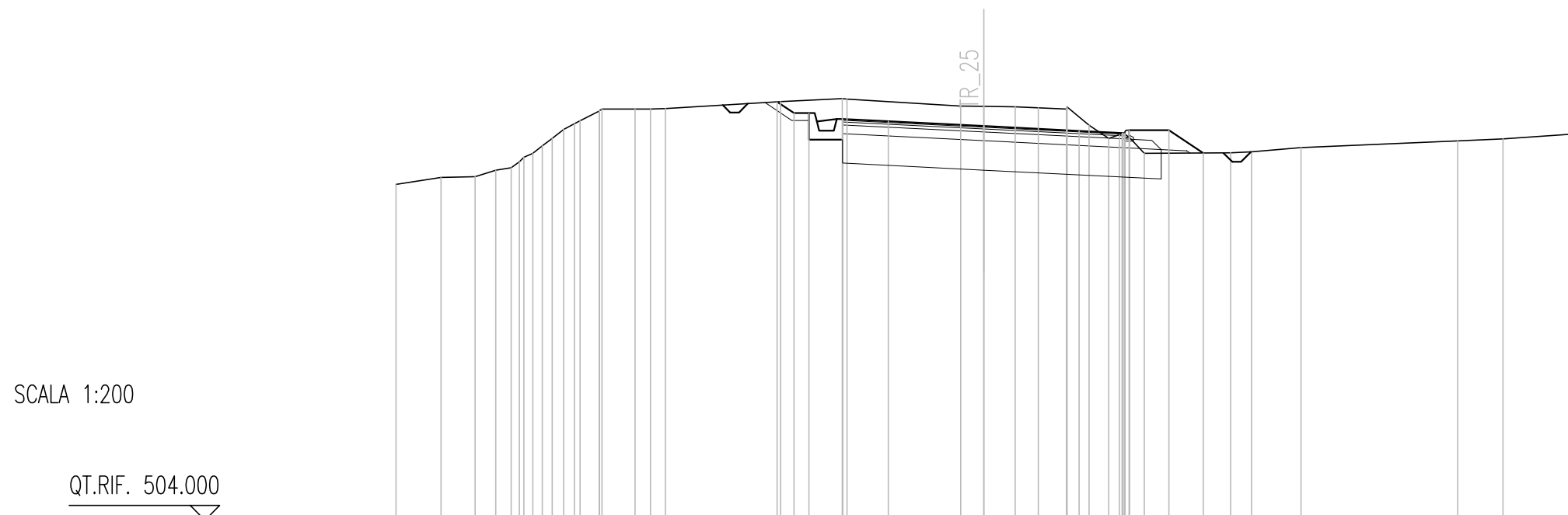
QT.RIF. 504.000

Q. PROG. STRATO SUP.									517.50	517.54	517.49	517.41	517.32	517.28	517.24														
Q. PROG. STR. SUP. TER. VEG.									518.17	517.74	517.74				517.38	517.38	516.44												
QUOTE TERRENO	515.08	515.25	515.35	515.34	515.58	515.90	516.29	516.91	517.05	517.79	518.00	518.04	518.05	518.17	518.19	518.07	518.04	518.00	518.12	517.56	517.00	516.83	516.43	516.48	516.53	517.01	516.95	517.12	
DISTANZE PARZIALI STRATO SUP.																				1.55	3.25	3.25	1.55						
DISTANZE PROG STRATO SUP.																						4.95	6.30	7.71					
DISTANZE TERRENO	-20.00	-19.22	-18.47	-15.70	-15.31	-14.62	-14.11	-13.51	-13.32	-11.59	-11.02	-11.01	-10.19	-9.39	-7.50	-7.11	-6.45	-5.95											



SCAVI E BONIFICHE	
STERRO	12.69 mq
BONIFICA	10.11 mq
FOSSO (SEZ. OBBL.)	0.99 mq
RILEVATI	
RILEVATO	0.18 mq
TERRENO VEGETALE	1.22 mq
SOVRASTRUTTURA STRADALE	
STRATO DI USURA	0.38 mq
STRATO DI BINDER	0.58 mq
STRATO DI BASE	0.96 mq
STRATO DI FONDAZIONE	3.21 mq
MANUFATTI	
MAGRONE	0.09 mq

SEZIONE N. : 21
 QT. PROGETTO : 517.420
 DIST.PROG. : 0+154.613
 DIST.PREC. : 4.613
 DIST.SUCC. : 5.387



SCALA 1:200

Q. PROG. STRATO SUP.													517.62	517.66	517.58		517.42		517.26	517.18	517.14																
Q. PROG. STR. SUP. TER. VEG.														518.25	517.86	517.86					517.28	517.28	516.50														
QUOTE TERRENO	515.44	515.67	515.69	515.91	516.00	516.50	517.00	517.50	517.60	518.00	518.01		518.25	518.35	518.33		518.10	518.09	518.07	518.04	518.00	518.07	517.45	517.13	516.49		516.51	516.54	516.69		516.92	516.99	517.15				
DISTANZE PARZIALI STRATO SUP.														1.55		3.25		3.25		1.55																	
DISTANZE PROG STRATO SUP.														-7.03	-6.45	-5.95							4.95	6.30	7.47												
DISTANZE TERRENO	-20.00	-18.47	-17.31	-16.60	-16.08	-15.34	-14.68	-13.93	-13.74	-12.99	-11.86	-11.34	-10.83		-6.91	-4.81	-4.65		-0.79	0.00	1.07	1.86	2.81	2.83	3.58	4.62	5.46		-8.41	-9.11	-10.80		-16.13	-17.67	-20.00		

SCAVI E BONIFICHE	
STERRO	5.30 mq
BONIFICA	10.76 mq
FOSSO (SEZ. OBBL.)	0.97 mq

RILEVATI	
RILEVATO	0.07 mq
TERRENO VEGETALE	1.22 mq

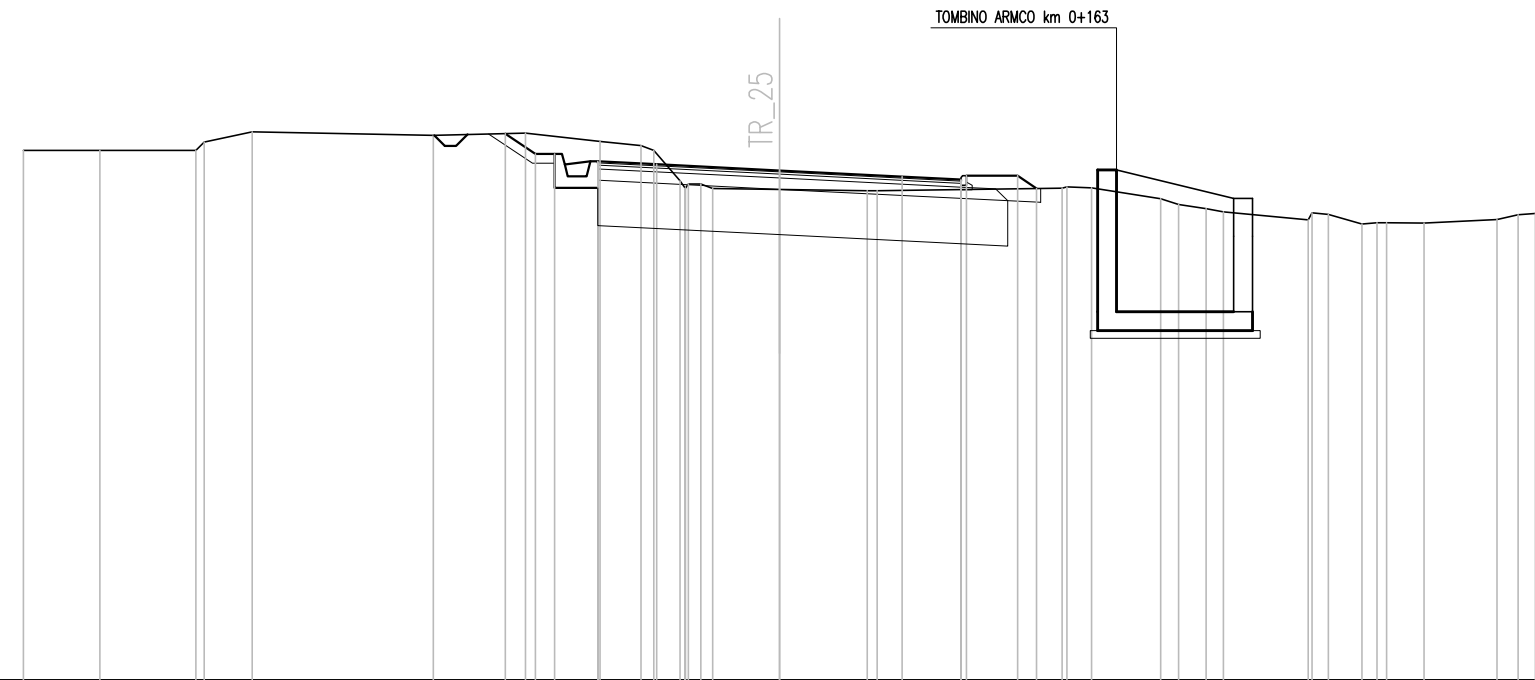
SOVRASTRUTTURA STRADALE	
STRATO DI USURA	0.38 mq
STRATO DI BINDER	0.58 mq
STRATO DI BASE	0.96 mq
STRATO DI FONDAZIONE	3.21 mq

MANUFATTI	
MAGRONE	0.09 mq

SEZIONE N. : 23
 QT. PROGETTO : 517.469
 DIST.PROG. : 0+170.000
 DIST.PREC. : 10.000
 DIST.SUCC. : 10.000

SCALA 1:200

QT.RIF. 504.000



Q. PROG. STRATO SUP.						517.67 517.71	517.63	517.47	517.31	517.23 517.19													
Q. PROG. STR. SUP. TER. VEG.						518.44	517.91 517.91				517.33	517.33 516.99											
QUOTE TERRENO	518.00	518.00	518.00 518.22	518.49	518.40	518.46	518.24	518.13	518.00	517.20	517.11 516.99	516.97	516.94 516.93	517.00 517.04 517.01	516.72 516.57	516.46 516.37	516.16	516.30	516.05	516.08	516.08	516.17 516.30 516.33	
DISTANZE PARZIALI STRATO SUP.							1.55	3.25	3.25	1.55													
DISTANZE PROG STRATO SUP.							-7.25	-6.45 -5.95				-4.95	-6.30 -6.80										
DISTANZE TERRENO	-20.00	-17.98	-15.44 -15.22	-13.95	-9.15	-6.72	-4.74	-3.66 -3.32	-2.63	-2.09 -1.77	0.00	-2.32 -2.56			7.48 7.61 8.25	10.09 10.56	11.29	13.99	14.52	15.41	16.06	17.06	18.99 19.54 20.00

SCAVI E BONIFICHE	
STERRO	0.46 mq
SCOTICO	14.39 m
BONIFICA	14.39 mq
FOSSO (SEZ. OBBL.)	1.07 mq

RILEVATI	
RILEVATO	2.72 mq
TERRENO VEGETALE	1.67 mq

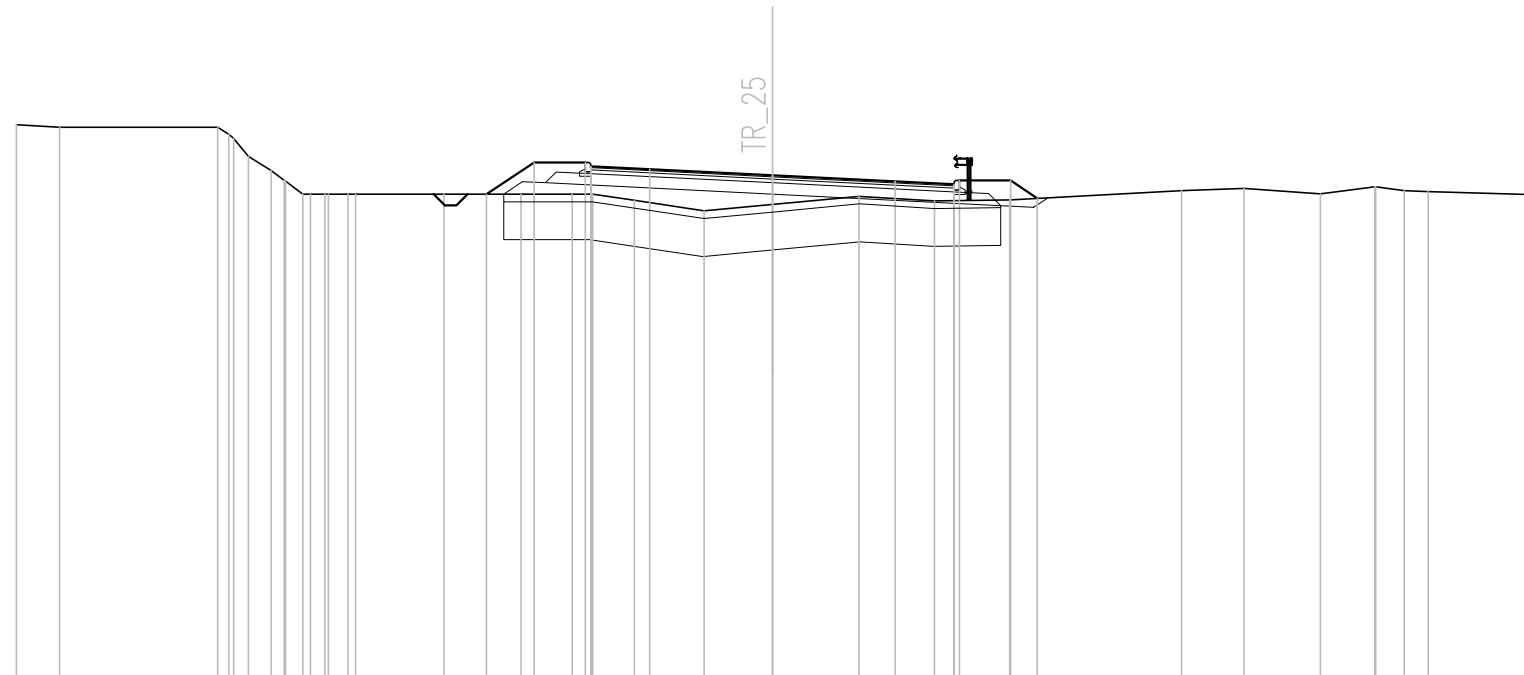
SOVRASTRUTTURA STRADALE	
STRATO DI USURA	0.38 mq
STRATO DI BINDER	0.58 mq
STRATO DI BASE	0.96 mq
STRATO DI FONDAZIONE	3.53 mq

MANUFATTI	
MAGRONE	0.18 mq

SEZIONE N. : 24
 QT. PROGETTO : 517.501
 DIST.PROG. : 0+180.000
 DIST.PREC. : 10.000
 DIST.SUCC. : 2.714

SCALA 1:200

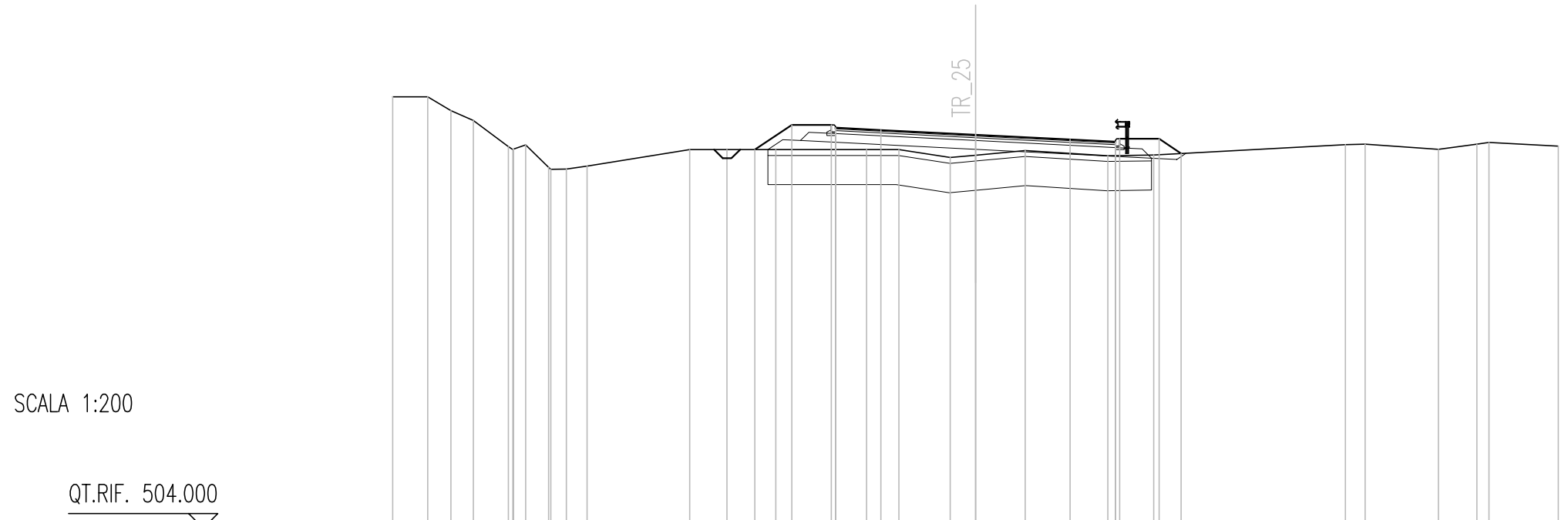
QT.RIF. 504.000



Q. PROG. STRATO SUP.																	517.70		517.66		517.50		517.34		517.26		517.22											
Q. PROG. STR. SUP. TER. VEG.																		517.00		517.84							517.36		517.36		516.89							
QUOTE TERRENO	518.84	518.77		518.77	518.00	517.63	517.00	517.00	517.00	517.00	517.00	517.84	516.84	516.56	516.73	516.94	516.82	516.85	517.09	517.15	517.01	517.19	517.19	517.07	516.99													
DISTANZE PARZIALI STRATO SUP.																				1.55		3.25		3.25		1.55												
DISTANZE PROG STRATO SUP.																														4.95		6.30		7.01				
DISTANZE TERRENO	-20.00	-18.85		-14.68	-13.86	-13.26	-12.42	-11.84	-11.23	-11.03	-8.69	-6.65	-5.29	-4.75	-3.65	-1.80	0.00	2.29	4.29	6.28	10.83	12.47	14.49	15.94	15.96	17.35	20.00											

SCAVI E BONIFICHE	
STERRO	0.33 mq
SCOTICO	14.36 m
BONIFICA	14.35 mq
FOSSO (SEZ. OBBL.)	1.06 mq
RILEVATI	
RILEVATO	1.82 mq
TERRENO VEGETALE	1.68 mq
SOVRASTRUTTURA STRADALE	
STRATO DI USURA	0.38 mq
STRATO DI BINDER	0.58 mq
STRATO DI BASE	0.96 mq
STRATO DI FONDAZIONE	3.53 mq
MANUFATTI	
MAGRONE	0.18 mq

SEZIONE N. : 25
 QT. PROGETTO : 517.509
 DIST.PROG. : 0+182.714
 DIST.PREC. : 2.714
 DIST.SUCC. : 7.286



Q. PROG. STRATO SUP.								517.71	517.75	517.67		517.51		517.35	517.27	517.23											
Q. PROG. STR. SUP. TER. VEG.								517.00	517.85	517.85		517.00	517.00	516.73	516.81	516.96		516.79	516.81	516.86		517.17	517.19	517.01	517.18	517.25	517.12
QUOTE TERRENO	518.81	518.81	518.34	518.00	517.10	517.16	516.39	516.33	516.44		517.00	517.00	516.73	516.81	516.96		516.79	516.81				517.17	517.19	517.01	517.18	517.25	517.12
DISTANZE PARZIALI STRATO SUP.													1.55	3.25	3.25	1.55											
DISTANZE PROG STRATO SUP.								7.57	6.30	4.95							4.95	6.30	7.06								
DISTANZE TERRENO	20.00	18.80	18.00	17.23	16.03	15.44	14.65	14.04	13.33	9.80	8.53	6.85	3.74	2.63	0.86	0.00	1.70	4.54	6.12		12.70	13.37	15.89	17.21	17.62	20.00	

SCAVI E BONIFICHE	
STERRO	0.01 mq
SCOTICO	10.39 m
BONIFICA	12.18 mq
FOSSO (SEZ. OBBL.)	0.53 mq

RILEVATI	
RILEVATO	1.60 mq
TERRENO VEGETALE	0.83 mq

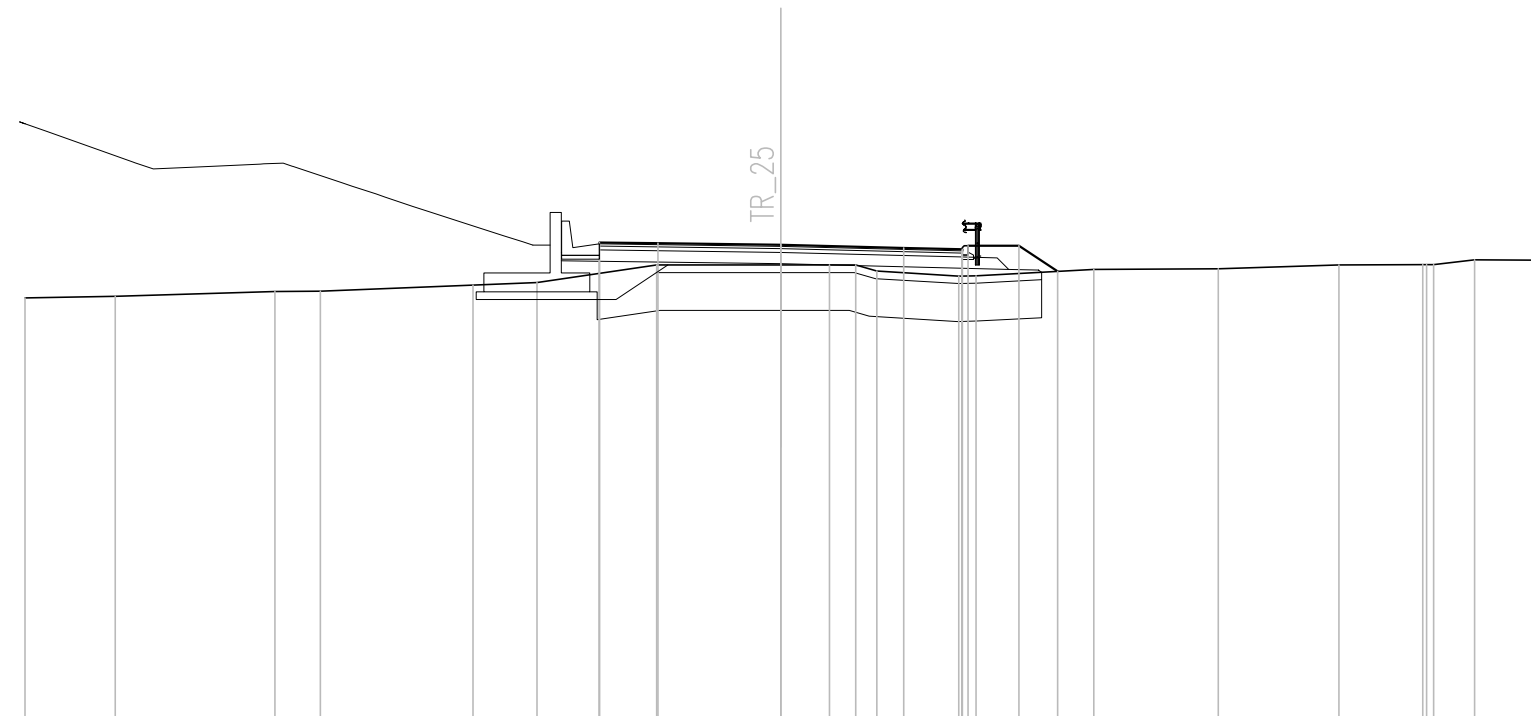
SOVRASTRUTTURA STRADALE	
STRATO DI USURA	0.38 mq
STRATO DI BINDER	0.58 mq
STRATO DI BASE	0.96 mq
STRATO DI FONDAZIONE	3.21 mq

MANUFATTI	
MAGRONE	0.09 mq

SEZIONE N. : 26
 QT. PROGETTO : 517.532
 DIST.PROG. : 0+190.000
 DIST.PREC. : 7.286
 DIST.SUCC. : 7.714

SCALA 1:200

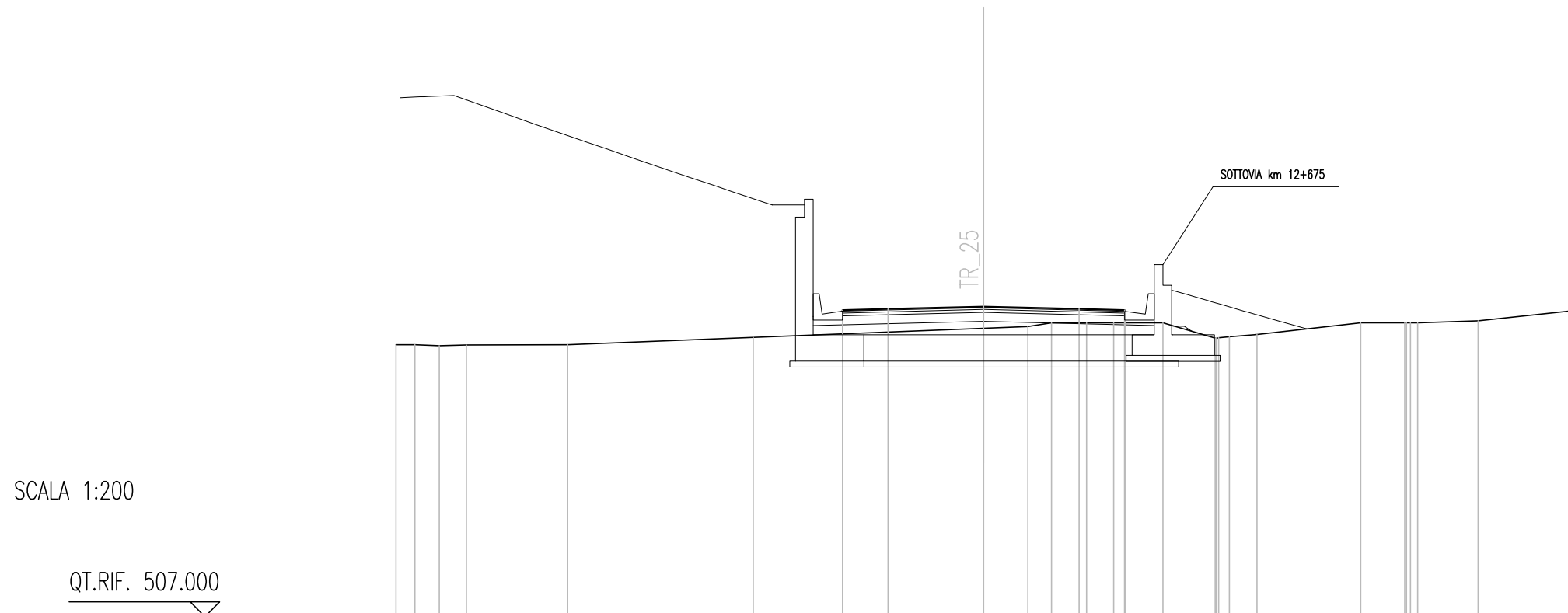
QT.RIF. 505.000



Q. PROG. STRATO SUP.												517.56	517.60	517.58	517.53	517.45	517.41	517.37						
Q. PROG. STR. SUP. TER. VEG.												516.46	517.70	517.70			517.51	517.51	516.83					
QUOTE TERRENO	516.13	516.17	516.30	516.30		516.53	517.00	517.00	517.00	517.00	516.84	516.71	516.71	516.88	516.90	517.00	517.01	517.01	517.13	517.13	517.14			
DISTANZE PARZIALI STRATO SUP.													1.55	3.25	3.25	1.55								
DISTANZE PROG STRATO SUP.												8.15	6.30	4.95				4.95	6.30	7.32				
DISTANZE TERRENO	20.00	17.61	13.39	12.19		6.46	3.29	0.00	1.29	1.98	2.54	4.71	3.16	8.28	11.58	14.77	16.98	17.28	18.35	19.92	20.00			

SCAVI E BONIFICHE	
STERRO	0.21 mq
SCOTICO	14.45 m
BONIFICA	14.45 mq
FOSSO (SEZ. OBBL.)	1.08 mq
SCAVO A GRADONI	0.98 m
RILEVATI	
RILEVATO	2.43 mq
MANUFATTI	
MAGRONE	0.18 mq

SEZIONE N. : 27
 QT. PROGETTO : 517.557
 DIST.PROG. : 0+197.714
 DIST.PREC. : 7.714
 DIST.SUCC. : 1.211



Q. PROG. STRATO SUP.						517.40	517.44	517.48	517.56	517.48	517.44	517.40									
Q. PROG. STR. SUP. TER. VEG.						517.54					517.54										
QUOTE TERRENO	516.26	516.26	516.22	516.25	516.26				516.82	516.88	517.00	517.00	517.00	516.47	516.53	516.61	517.00	517.00	517.07	517.41	
DISTANZE PARZIALI STRATO SUP.							1.55	3.25	3.25	1.55											
DISTANZE PROG STRATO SUP.						-7.84	-6.30	-4.95				4.95	6.30	7.88							
DISTANZE TERRENO	-20.00	-19.35	-18.53	-17.60	-14.16				0.00	1.50	2.31	3.50	4.42	6.10	7.92	8.36	9.30	12.83	14.77	16.82	20.00

SEZIONE N. : 28
 QT. PROGETTO : 517.561
 DIST.PROG. : 0+198.925
 DIST.PREC. : 1.211
 DIST.SUCC. : 1.075

RAMPA 3 - SV. CALTANISSTTA SUD

SOTTOVA km 12+675

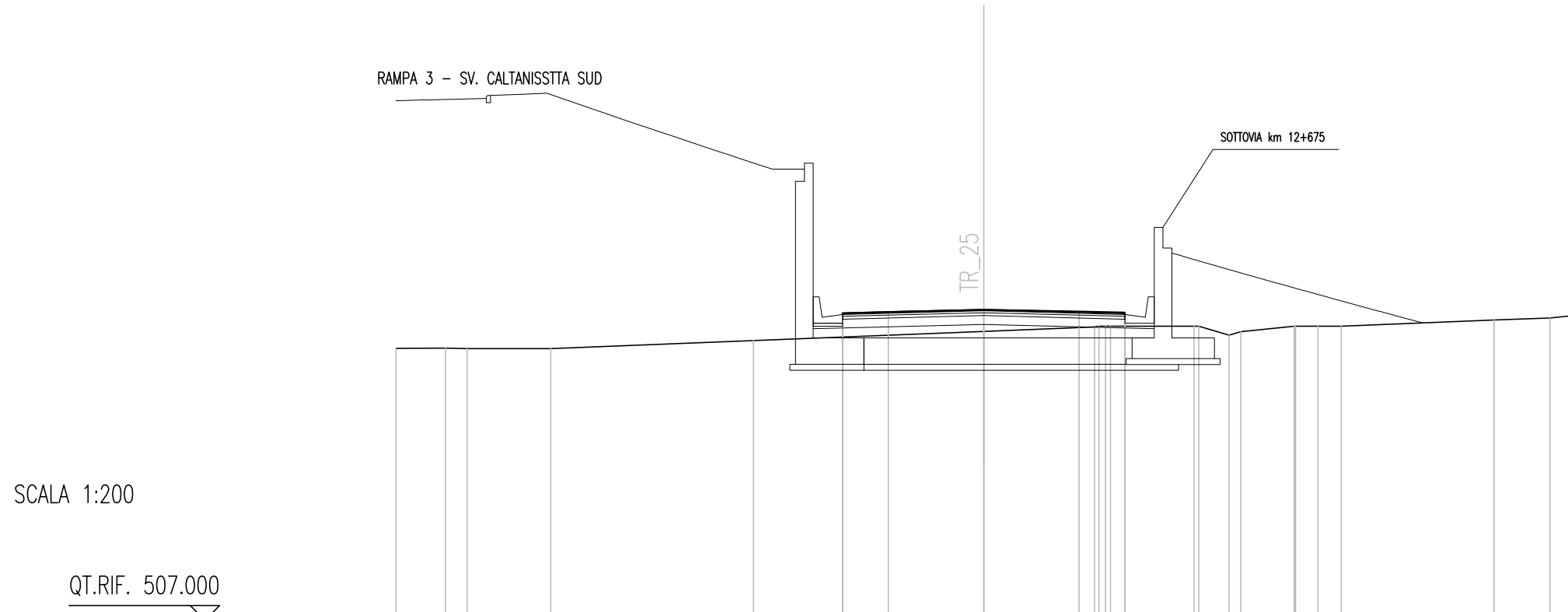
TR_25

SCALA 1:200

QT.RIF. 507.000

Q. PROG. STRATO SUP.					517.40	517.44	517.48	517.56	517.48	517.44	517.40											
Q. PROG. STR. SUP. TER. VEG.					517.54					517.54												
QUOTE TERRENO	516.23	516.24	516.24	516.25				516.82	516.93	517.00	517.00	517.00	517.00	516.59	516.66	516.79	517.00	517.00	517.10	517.18	517.38	
DISTANZE PARZIALI STRATO SUP.						1.55	3.25	3.25	1.55													
DISTANZE PROG STRATO SUP.					-7.84	-6.30	-4.95				4.95	6.30	7.39									
DISTANZE TERRENO	-20.00	-18.46	-18.24	-14.46				0.00	2.70	3.16	3.84	4.36	6.74	8.15	8.39	9.63	12.16	12.25	13.33	15.65	18.11	20.00

SEZIONE N. : 29
 QT. PROGETTO : 517.564
 DIST.PROG. : 0+200.000
 DIST.PREC. : 1.075
 DIST.SUCC. : 10.000



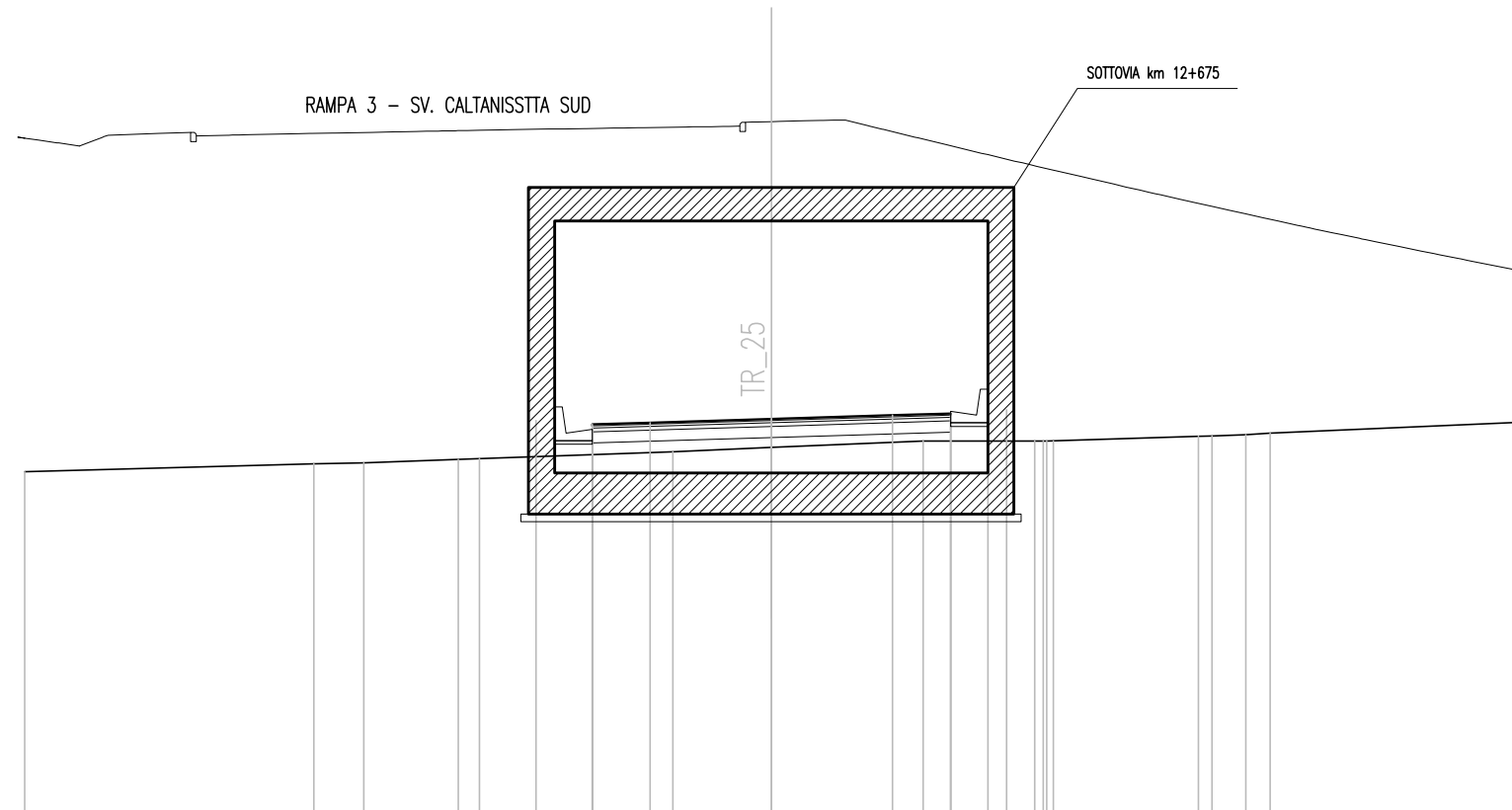
SCALA 1:200

Q. PROG. STRATO SUP.						517.44	517.48	517.56	517.50	517.47												
Q. PROG. STR. SUP. TER. VEG.						517.54				517.57												
QUOTE TERRENO	516.25	516.26	516.24	516.24				516.83	516.98	517.00	517.00	516.70	516.82	517.00	517.00	517.00		517.21	517.28	517.36		
DISTANZE PARZIALI STRATO SUP.							1.55	3.25	3.25	1.55												
DISTANZE PROG STRATO SUP.							-7.84	-6.30	-4.95		4.95	6.30	7.15									
DISTANZE TERRENO	-20.00	-18.32	-17.58	-14.73					0.00	3.77	4.31	7.32	8.35	8.75	10.57	10.61	11.38	12.17		17.37	19.27	20.00

SEZIONE N. : 30
 QT. PROGETTO : 517.596
 DIST.PROG. : 0+210.000
 DIST.PREC. : 10.000
 DIST.SUCC. : 3.925

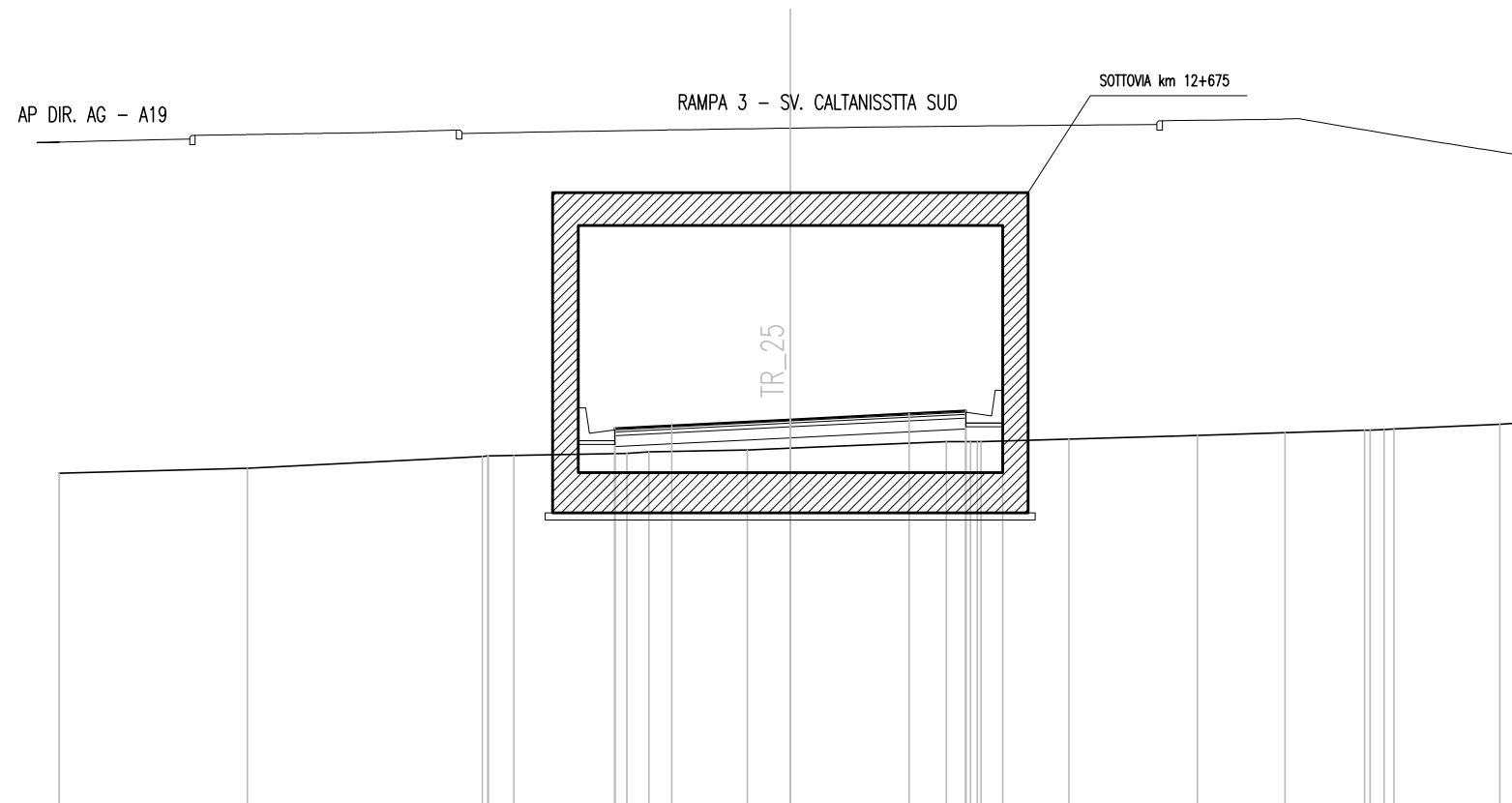
SCALA 1:200

QT.RIF. 507.000



Q. PROG. STRATO SUP.						517.45	517.50	517.60	517.69	517.74								
Q. PROG. STR. SUP. TER. VEG.				516.53	517.55	517.55				517.84	517.84	517.01						
QUOTE TERRENO	516.18	516.39	516.42	516.51			516.72	516.83	517.00	517.00	517.00	517.00	517.13	517.14	517.17	517.21	517.50	
DISTANZE PARZIALI STRATO SUP.						1.55	3.25	3.25	1.55									
DISTANZE PROG STRATO SUP.				-7.82	-6.30	-4.95				-4.95	-6.30	-7.55						
DISTANZE TERRENO	-20.00	-12.26	-10.92	-8.39			-2.63	0.00		4.07	5.80	7.05	7.37	11.44	11.81	12.71	13.36	20.00

SEZIONE N. : 31
 QT. PROGETTO : 517.608
 DIST.PROG. : 0+213.925
 DIST.PREC. : 3.925
 DIST.SUCC. : 6.075

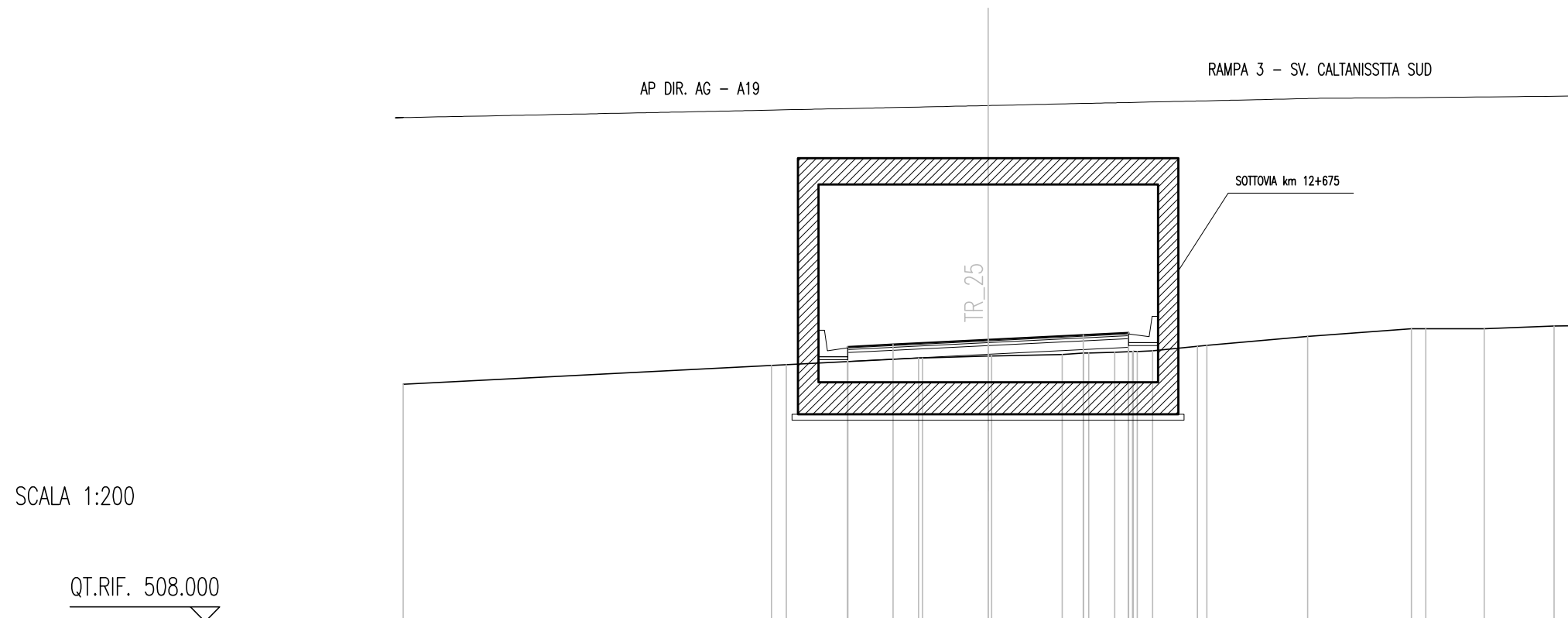


SCALA 1:200

QT.RIF. 507.000

Q. PROG. STRATO SUP.					517.33	517.37	517.45		517.61	517.77	517.85	517.81									
Q. PROG. STR. SUP. TER. VEG.					517.47						517.95										
QUOTE TERRENO	516.14	516.27	516.60	516.61	516.68	516.72	516.77	516.82		517.00	517.00	517.02		517.17	517.24	517.31	517.33	517.35	517.47	517.52	
DISTANZE PARZIALI STRATO SUP.						1.55	3.25	3.25		1.55											
DISTANZE PROG STRATO SUP.											4.95	6.30	7.61								
DISTANZE TERRENO	-20.00	-14.85	-8.42	-8.27	-7.56	-6.30	-4.95	-4.47	-3.87	-1.18	0.00	4.26	4.92	5.80	11.13	13.53	15.70	16.23	16.50	19.40	20.00

SEZIONE N. : 32
 QT. PROGETTO : 517.628
 DIST.PROG. : 0+220.000
 DIST.PREC. : 6.075
 DIST.SUCC. : 10.000

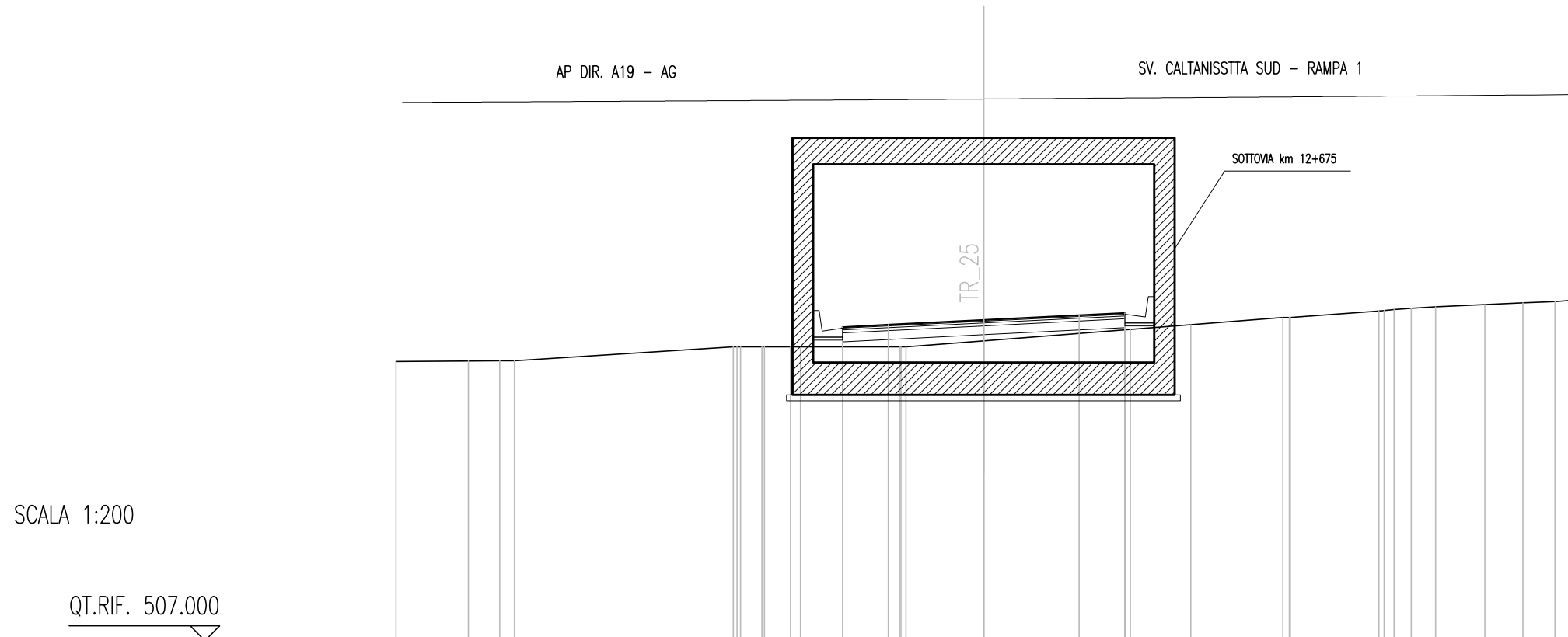


SCALA 1:200

QT.RIF. 508.000

Q. PROG. STRATO SUP.				517.35 517.39	517.47	517.63	517.79	517.87 517.83											
Q. PROG. STR. SUP. TER. VEG.								517.97											
QUOTE TERRENO	516.10		516.77		517.00 517.00	517.07 517.08	517.12 517.17 517.18	517.20 517.22 517.25	517.43	517.74	518.00 518.00	518.00	518.10 518.10						
DISTANZE PARZIALI STRATO SUP.					1.55	3.25	3.25	1.55											
DISTANZE PROG STRATO SUP.		-7.41	-6.30	-4.95				4.95	6.30	7.15									
DISTANZE TERRENO	-20.00	-6.90			-2.38 -2.25	0.00 0.11	2.53 3.25 3.44	4.32 4.93 5.62	7.47	10.92	14.46 14.95	16.96	19.34 20.00						

SEZIONE N. : 34
 QT. PROGETTO : 517.915
 DIST.PROG. : 0+240.000
 DIST.PREC. : 10.000
 DIST.SUCC. : 10.000



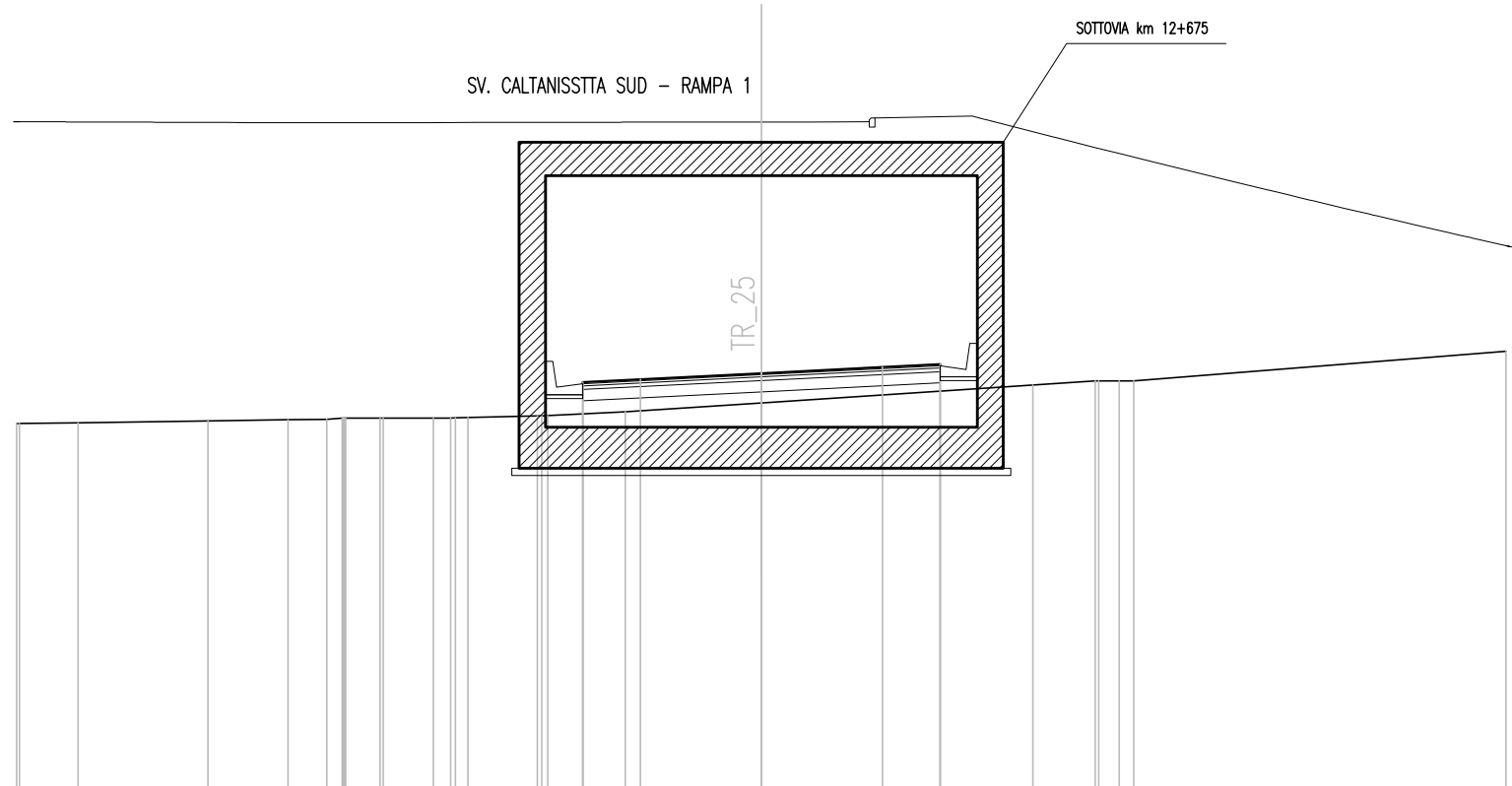
SCALA 1:200

Q. PROG. STRATO SUP.						517.64	517.68	517.75	517.92	518.08	518.16	518.12											
Q. PROG. STR. SUP. TER. VEG.						517.00	517.00	517.78	517.78		518.26	518.26	517.76										
QUOTE TERRENO	516.50	516.52	516.53	516.53		517.00	517.00	517.00	517.00	517.21	517.60	517.60	518.00	518.00	518.23	518.27	518.31	518.37	518.45	518.50	518.54	518.58	
DISTANZE PARZIALI STRATO SUP.								1.55	3.25	3.25	1.55												
DISTANZE PROG STRATO SUP.							-7.46	-6.30	-4.95		4.95	6.30	7.05										
DISTANZE TERRENO	-20.00	-17.53	-16.47	-15.97		-8.52	-7.55	-6.58	-6.23	-2.87	-2.65	0.00	4.99	10.18	10.43	13.45	13.96	14.55	15.38	17.05	18.35	19.44	20.00

SEZIONE N. : 35
 QT. PROGETTO : 518.209
 DIST.PROG. : 0+250.000
 DIST.PREC. : 10.000
 DIST.SUCC. : 10.000

SCALA 1:200

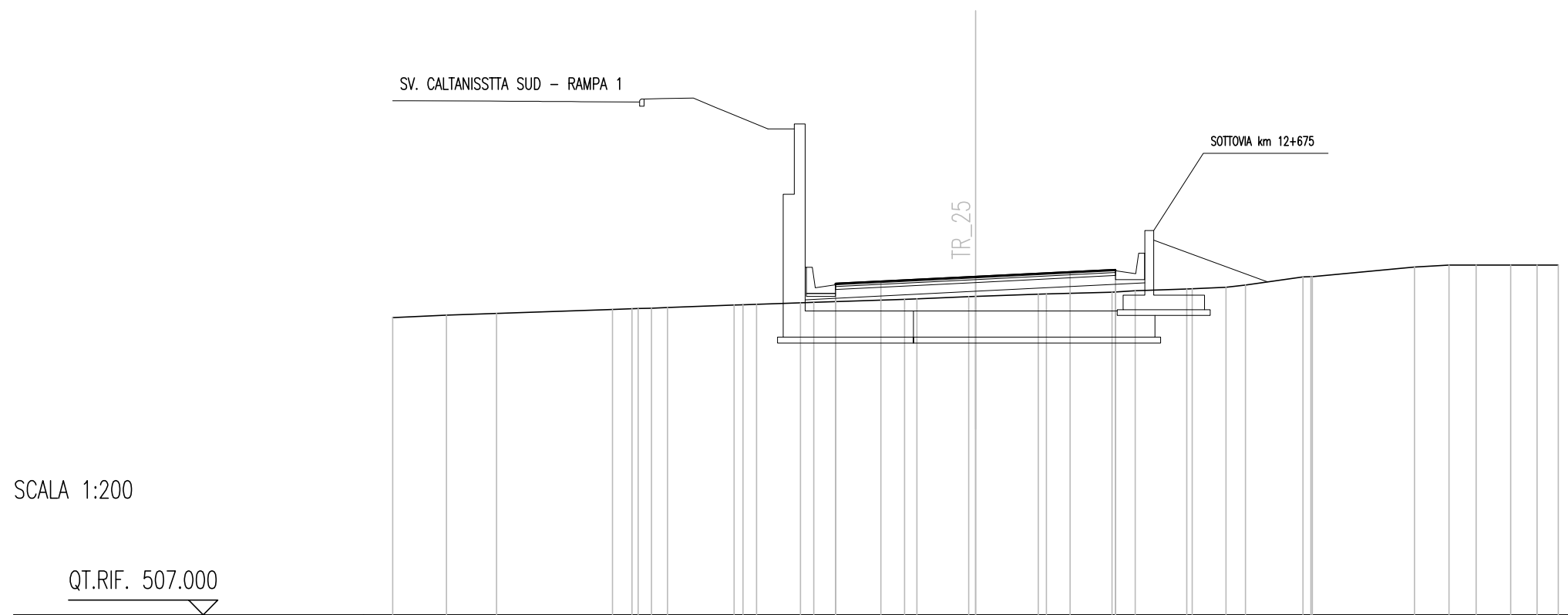
QT.RIF. 507.000



Q. PROG. STRATO SUP.									517.93 517.97	518.05	518.21	518.37	518.45 518.41						
Q. PROG. STR. SUP. TER. VEG.									517.02	518.07	518.07			518.55	518.55	517.89			
QUOTE TERRENO	516.85 516.86	516.88	516.93	516.96	516.97	517.00	517.00	517.00	517.01	517.01	517.06 517.07	517.17	517.41		518.00	518.00	518.79		
DISTANZE PARZIALI STRATO SUP.											1.55	3.25	3.25	1.55					
DISTANZE PROG STRATO SUP.									-7.88	-6.30	-4.95			-4.95	-6.30	-7.29			
DISTANZE TERRENO	-20.00 -19.93	-18.35	-14.87	-12.71	-11.67	-11.21	-11.16	-10.24	-10.16	-8.81	-8.34	-8.22	-6.01	-5.73	-3.66	0.00	8.97	9.61 10.00	-20.00

SCAVI E BONIFICHE	
SCOTICO	14.04 m
BONIFICA	14.05 mq
FOSSO (SEZ. OBBL.)	1.04 mq
RILEVATI	
RILEVATO	2.53 mq
MANUFATTI	
MAGRONE	0.18 mq

SEZIONE N. : 36
 QT. PROGETTO : 518.603
 DIST.PROG. : 0+260.000
 DIST.PREC. : 10.000
 DIST.SUCC. : 10.000



SCALA 1:200

QT.RIF. 507.000

Q. PROG. STRATO SUP.							518.36	518.44	518.60	518.77	518.84																											
Q. PROG. STR. SUP. TER. VEG.						517.65	518.46	518.46			518.94	518.94	518.19																									
QUOTE TERRENO	517.20	517.28	517.35	517.48	517.51	517.52	517.54	517.63	517.64	517.71	517.73	517.82	517.84	517.91	517.92	518.00	518.01	518.07	518.12	518.18	518.24	518.32	518.59	518.60	518.93	519.00	519.00	519.00	519.00	519.00	519.00							
DISTANZE PARZIALI STRATO SUP.										1.55	3.25	3.25	1.55																									
DISTANZE PROG STRATO SUP.									-7.51	-6.30	-4.95				4.95	6.30	7.44																					
DISTANZE TERRENO	-20.00	-18.15	-16.44	-12.46	-11.79	-11.12	-10.57	-8.28	-7.98	-6.01	-5.55	-2.43	-2.01	-0.24	0.00	2.16	2.44	4.69	5.48	7.25	8.60	9.27	11.24	11.56	15.06	16.25	17.18	18.37	19.27	20.00								

SCAVI E BONIFICHE	
STERRO	9.40 mq
BONIFICA	10.84 mq
FOSSO (SEZ. OBBL.)	1.02 mq
SCAVO A GRADONI	0.50 m

RILEVATI	
TERRENO VEGETALE	1.16 mq

SOVRASTRUTTURA STRADALE	
STRATO DI USURA	0.38 mq
STRATO DI BINDER	0.58 mq
STRATO DI BASE	0.96 mq
STRATO DI FONDAZIONE	3.21 mq

MANUFATTI	
MAGRONE	0.09 mq

SEZIONE N. : 39
 QT. PROGETTO : 520.261
 DIST.PROG. : 0+290.000
 DIST.PREC. : 10.000
 DIST.SUCC. : 3.263

SV. CALTANISSTTA SUD - RAMPA 1

TR_25

SCALA 1:200

QT.RIF. 507.000

Q. PROG. STRATO SUP.																		519.98	520.02	520.10				520.26	520.42	520.50	520.46																		
Q. PROG. STR. SUP. TER. VEG.																		519.79	520.12	520.12				520.70	520.70	521.10																			
QUOTE TERRENO	518.64	518.75	518.79	518.85	519.00	519.00			519.45	519.60	519.68	519.72	519.75	519.79	519.81	519.86	519.86	519.88	520.00				520.37	520.45	520.64	520.81	520.89	521.00	521.10	521.14				521.31	521.42	521.49	521.56	521.69	521.74	521.87	521.90	521.92			
DISTANZE PARZIALI STRATO SUP.																				1.55	3.25		3.25		1.55																				
DISTANZE PROG STRATO SUP.																				-6.79	-6.30	-4.95				-5.95	-6.45	-7.05																	
DISTANZE TERRENO	-20.00	-18.85	-17.96	-16.92	-15.56	-15.55			-11.10	-9.58	-8.74	-8.11	-7.61	-6.90	-6.38	-5.83	-5.38	-4.83	-4.14				-0.91	0.00	1.96	3.52	4.47	5.81	6.96	7.63				10.11	11.86	13.09	14.34	16.06	16.83	19.04	19.86	20.00			

SCAVI E BONIFICHE	
STERRO	9.61 mq
BONIFICA	10.84 mq
FOSSO (SEZ. OBBL.)	1.02 mq

RILEVATI	
TERRENO VEGETALE	1.22 mq

SOVRASTRUTTURA STRADALE	
STRATO DI USURA	0.38 mq
STRATO DI BINDER	0.58 mq
STRATO DI BASE	0.96 mq
STRATO DI FONDAZIONE	3.21 mq

MANUFATTI	
MAGRONE	0.09 mq

SEZIONE N. : 40
 QT. PROGETTO : 520.452
 DIST.PROG. : 0+293.263
 DIST.PREC. : 3.263
 DIST.SUCC. : 6.737

SV. CALTANISSTTA SUD - RAMPA 1

TR_25

SCALA 1:200

QT.RIF. 507.000

Q. PROG. STRATO SUP.	520.17 520.21																		520.29 520.45																		520.61 520.69 520.65																	
Q. PROG. STR. SUP. TER. VEG.	519.94 520.31																		520.31																		520.89 520.89 521.38																	
QUOTE TERRENO	518.78	518.87	518.93	519.00	519.08	519.15		519.49	519.61	519.96	520.00	520.18	520.27		520.51	520.65	520.77	521.00	521.14	521.16	521.37	521.42	521.54	521.64		521.82	521.86	521.88	522.00	522.05	522.08		522.23																					
DISTANZE PARZIALI STRATO SUP.												1.55	3.25	3.25	1.55																																							
DISTANZE PROG STRATO SUP.												-6.85	-6.30	-4.95												-5.95	-6.45	7.18																										
DISTANZE TERRENO	-20.00	-19.09	-17.68	-16.59	-15.75	-14.89		-11.75	-10.46	-6.69	-6.10	-4.48	-3.59		-1.32	0.00	1.25	3.38	4.61	5.01	6.99	8.06	9.46	11.18		13.67	14.22	14.59	16.37	17.14	17.67		20.00																					

SCAVI E BONIFICHE	
STERRO	12.81 mq
BONIFICA	10.83 mq
FOSSO (SEZ. OBBL.)	0.91 mq

RILEVATI	
TERRENO VEGETALE	1.38 mq

SOVRASTRUTTURA STRADALE	
STRATO DI USURA	0.38 mq
STRATO DI BINDER	0.58 mq
STRATO DI BASE	0.96 mq
STRATO DI FONDAZIONE	3.21 mq

MANUFATTI	
MAGRONE	0.09 mq

SEZIONE N. : 41
 QT. PROGETTO : 520.846
 DIST.PROG. : 0+300.000
 DIST.PREC. : 6.737
 DIST.SUCC. : 8.263

SV. CALTANISSTA SUD - RAMPA 1

TR_25

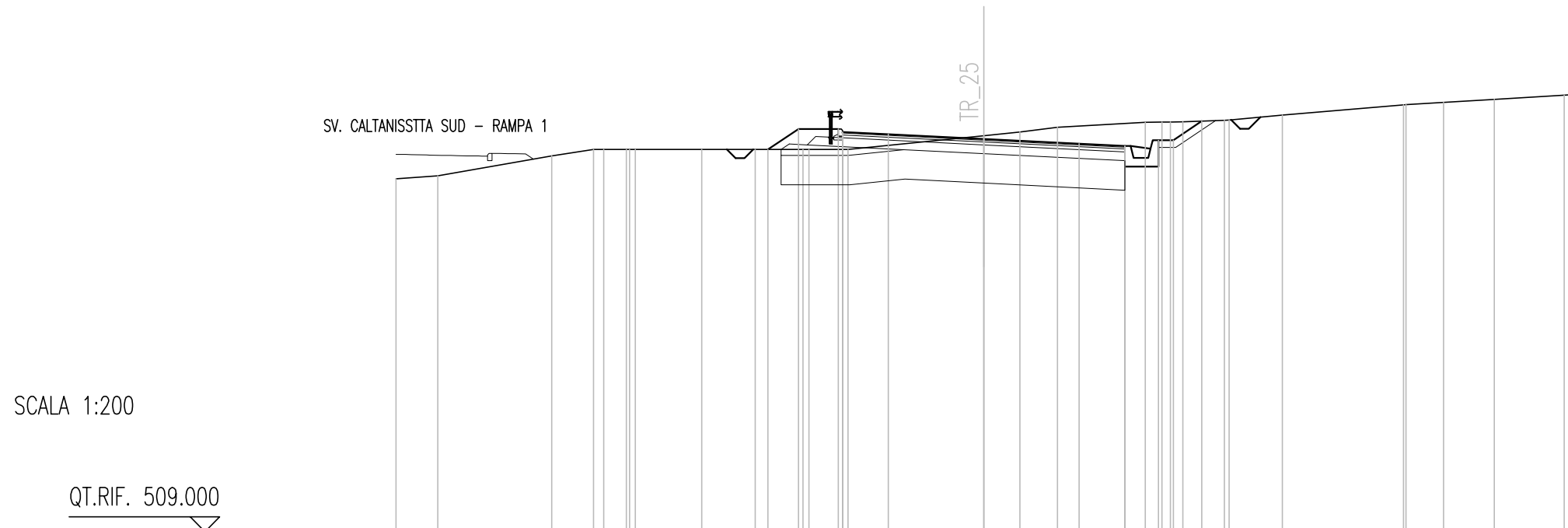
SCALA 1:200

QT.RIF. 508.000

Q. PROG. STRATO SUP.																							520.69	520.77	520.85	520.90	520.92	520.86															
Q. PROG. STR. SUP. TER. VEG.																							520.83						521.12	521.12	522.07												
QUOTE TERRENO	519.05		519.48		519.70	519.78		520.00	520.02	520.12	520.21	520.30	520.39	520.45	520.52	520.64	520.85	520.89	521.00	521.20	521.30	521.55	521.75	521.84	522.00	522.05	522.05	522.18	522.21	522.31	522.36	522.43	522.52	522.59	522.71	522.75							
DISTANZE PARZIALI STRATO SUP.																	1.55		3.25		3.25		1.55																				
DISTANZE PROG STRATO SUP.															-6.91	-6.30	-4.95						-5.95	-6.45	7.87																		
DISTANZE TERRENO	-20.00		-16.03		-13.89	-12.92		-10.45	-10.19	-9.08	-8.27	-7.81	-7.22	-6.65	-5.83	-4.60	-2.84	-2.50	-1.56	-0.28	0.49	2.24	4.20	4.87	6.54	7.46	7.59	9.98	10.51	12.50	13.37	15.01	16.32	17.59	19.49	20.00							

SCAVI E BONIFICHE	
STERRO	8.71 mq
SCOTICO	4.83 m
BONIFICA	12.09 mq
FOSSO (SEZ. OBBL.)	1.14 mq
RILEVATI	
RILEVATO	0.32 mq
TERRENO VEGETALE	1.11 mq
SOVRASTRUTTURA STRADALE	
STRATO DI USURA	0.38 mq
STRATO DI BINDER	0.58 mq
STRATO DI BASE	0.96 mq
STRATO DI FONDAZIONE	3.20 mq
MANUFATTI	
MAGRONE	0.09 mq

SEZIONE N. : 45
 QT. PROGETTO : 522.355
 DIST.PROG. : 0+325.761
 DIST.PREC. : 5.761
 DIST.SUCC. : 4.239



SCALA 1:200

QT.RIF. 509.000

Q. PROG. STRATO SUP.	522.56 522.60 522.52 522.36 522.19 522.12 522.06																										
Q. PROG. STR. SUP. TER. VEG.	522.00 522.70 522.70 522.32 522.32 522.96																										
QUOTE TERRENO	521.00	521.10	521.78	522.00	522.00	522.00	522.00	522.00	522.00	522.47	522.59	522.75	522.92	522.93	522.94	522.99	523.00	523.17	523.52	523.53	523.60	523.70	523.85	523.86			
DISTANZE PARZIALI STRATO SUP.									1.55	3.25	3.25	1.55															
DISTANZE PROG STRATO SUP.																											
DISTANZE TERRENO	-20.00	-18.58	-14.70	-13.28	-12.93	-12.16	-11.86	-9.60	-7.77	-6.15	-5.95	-4.62	0.00	1.23	2.51	5.50	6.06	6.78	8.19	8.35	10.16	14.28	14.37	15.64	17.37	19.75	20.00

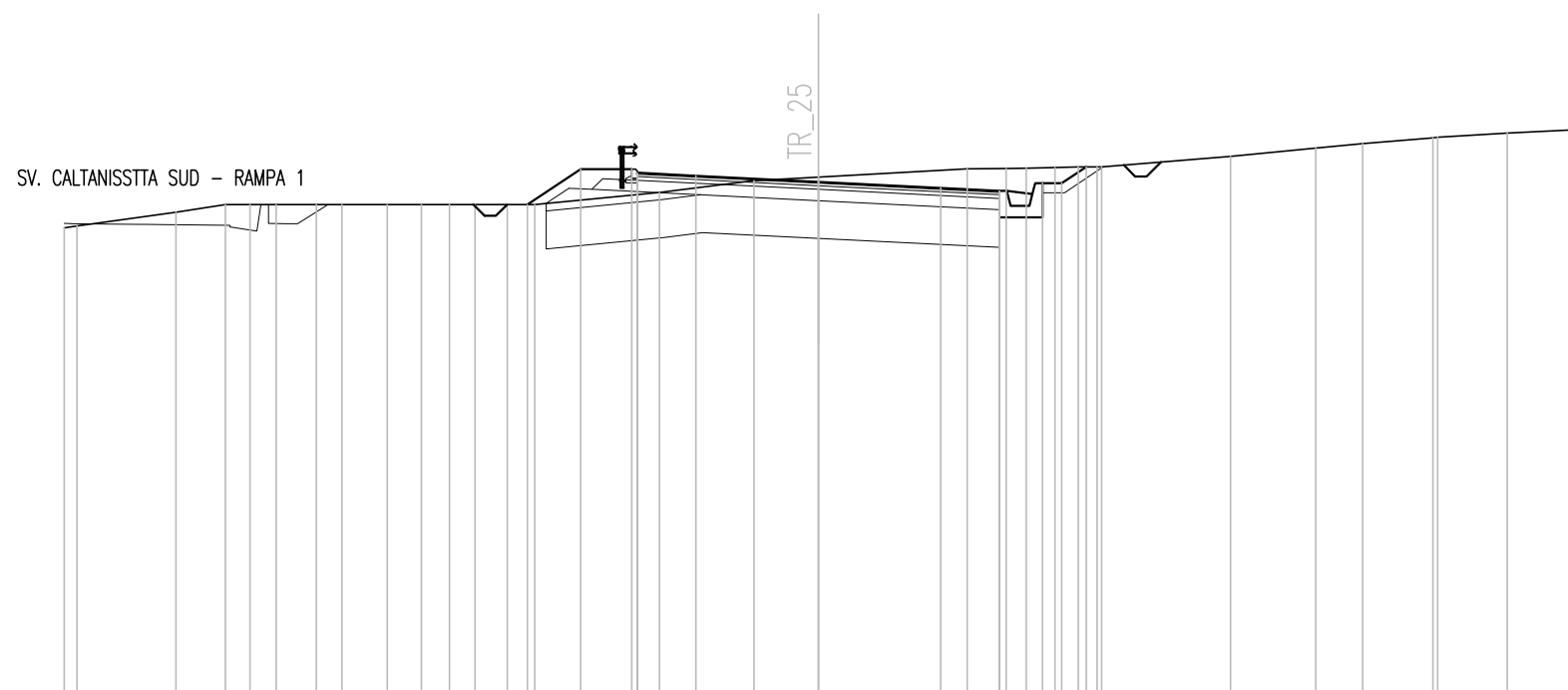
SCAVI E BONIFICHE	
STERRO	7.94 mq
SCOTICO	4.67 m
BONIFICA	11.83 mq
FOSSO (SEZ. OBBL.)	0.60 mq

RILEVATI	
RILEVATO	0.50 mq
TERRENO VEGETALE	1.11 mq

SOVRASTRUTTURA STRADALE	
STRATO DI USURA	0.38 mq
STRATO DI BINDER	0.58 mq
STRATO DI BASE	0.96 mq
STRATO DI FONDAZIONE	3.20 mq

MANUFATTI	
MAGRONE	0.09 mq

SEZIONE N. : 46
 QT. PROGETTO : 522.603
 DIST.PROG. : 0+330.000
 DIST.PREC. : 4.239
 DIST.SUCC. : 10.000



SCALA 1:200

QT.RIF. 509.000

Q. PROG. STRATO SUP.	522.80, 522.84, 522.77, 522.60, 522.44, 522.36, 522.32																														
Q. PROG. STR. SUP. TER. VEG.	522.00, 522.94, 522.94, 522.56, 522.56, 523.00, 523.00																														
QUOTE TERRENO	521.39	521.43	521.79	522.00	522.00	522.00	522.00	522.00	522.00	522.00	522.00	522.00	522.00	522.00	522.32	522.64	522.73	522.95	522.96	522.97	522.98	523.00	523.00	523.00	523.28	523.50	523.62	523.77	523.78	523.89	523.98
DISTANZE PARZIALI STRATO SUP.															1.55	3.25	3.25	1.55													
DISTANZE PROG STRATO SUP.																															
DISTANZE TERRENO	-20.00	-19.66	-17.03	-15.72	-15.07	-14.38	-13.31	-12.63	-11.43	-10.53	-9.78	-9.11	-8.25	-7.52	-4.21	-1.71	0.00	3.95	4.98	5.51	6.28	6.89	7.39	7.51	10.93	13.19	14.43	16.30	16.43	18.27	20.00

SCAVI E BONIFICHE	
STERRO	5.05 mq
SCOTICO	7.55 m
BONIFICA	12.35 mq
FOSSO (SEZ. OBBL.)	0.56 mq

RILEVATI	
RILEVATO	1.56 mq
TERRENO VEGETALE	1.15 mq

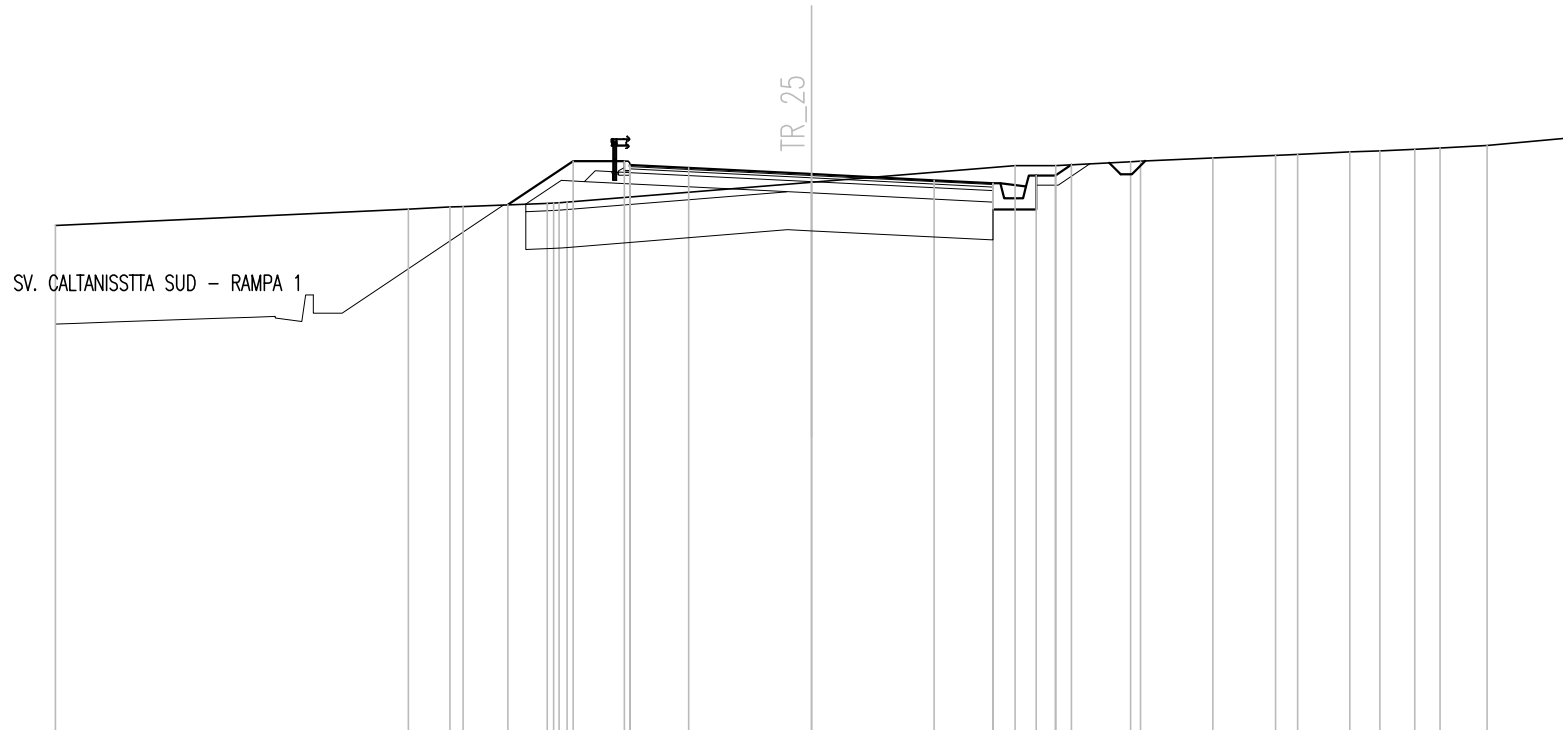
SOVRASTRUTTURA STRADALE	
STRATO DI USURA	0.38 mq
STRATO DI BINDER	0.58 mq
STRATO DI BASE	0.96 mq
STRATO DI FONDAZIONE	3.20 mq

MANUFATTI	
MAGRONE	0.09 mq

SEZIONE N. : 48
 QT. PROGETTO : 523.775
 DIST.PROG. : 0+350.000
 DIST.PREC. : 10.000
 DIST.SUCC. : 10.000

SCALA 1:200

QT.RIF. 509.000



Q. PROG. STRATO SUP.																						523.97 524.01	523.94	523.77	523.61	523.53 523.49																		
Q. PROG. STR. SUP. TER. VEG.																						522.96	524.11	524.11				523.73 523.73 523.73	524.02															
QUOTE TERRENO	522.41			522.85	522.90 522.92		523.00 523.04			523.56		524.00	524.00	524.10 524.12	524.20	524.27	524.29	524.36	524.39	524.43 524.47	524.53	524.72																						
DISTANZE PARZIALI STRATO SUP.								1.55	3.25	3.25	1.55																																	
DISTANZE PROG STRATO SUP.													5.95 6.45 6.88																															
DISTANZE TERRENO	-20.00			-10.66	-9.56 -9.21		-6.99 -6.46		-4.95		0.00		5.39 6.47	8.44 8.70	10.62	12.28	12.86	14.24	15.04	15.96	16.63	17.87	20.00																					

SCAVI E BONIFICHE	
STERRO	6.64 mq
SCOTICO	5.42 m
BONIFICA	11.52 mq
FOSSO (SEZ. OBBL.)	0.59 mq

RILEVATI	
RILEVATO	0.11 mq
TERRENO VEGETALE	1.01 mq

SOVRASTRUTTURA STRADALE	
STRATO DI USURA	0.38 mq
STRATO DI BINDER	0.58 mq
STRATO DI BASE	0.96 mq
STRATO DI FONDAZIONE	3.20 mq

MANUFATTI	
MAGRONE	0.09 mq

SEZIONE N. : 50
 QT. PROGETTO : 524.921
 DIST.PROG. : 0+370.000
 DIST.PREC. : 10.000
 DIST.SUCC. : 10.000

SCALA 1:200

QT.RIF. 512.000

Q. PROG. STRATO SUP.							524.59	525.26	525.12	525.08	524.92	524.76	524.68	524.64												
Q. PROG. STR. SUP. TER. VEG.							524.59	525.26	525.26					524.88	524.88	525.36										
QUOTE TERRENO	523.58	524.00	524.10	524.33	524.39		524.64	524.65	524.70	524.72	524.77	524.86	524.88	525.00	525.07		525.29	525.50	525.63	526.00	526.06	527.94	527.79	526.82	527.22	527.30
DISTANZE PARZIALI STRATO SUP.									1.55	3.25		3.25	1.55													
DISTANZE PROG STRATO SUP.							-7.31	-6.30	-4.95								-5.95	-6.45	-7.17							
DISTANZE TERRENO	-20.00	-16.36	-15.22	-12.43	-11.19		-6.24	-5.48	-3.97	-3.35	-1.76	0.00	0.44	2.17	3.13		6.61	8.25	10.03	12.34	12.34	13.70	14.64	17.36	19.49	20.00

SCAVI E BONIFICHE	
STERRO	5.42 mq
SCOTICO	6.05 m
BONIFICA	11.64 mq
FOSSO (SEZ. OBBL.)	1.00 mq

RILEVATI	
RILEVATO	0.17 mq
TERRENO VEGETALE	0.93 mq

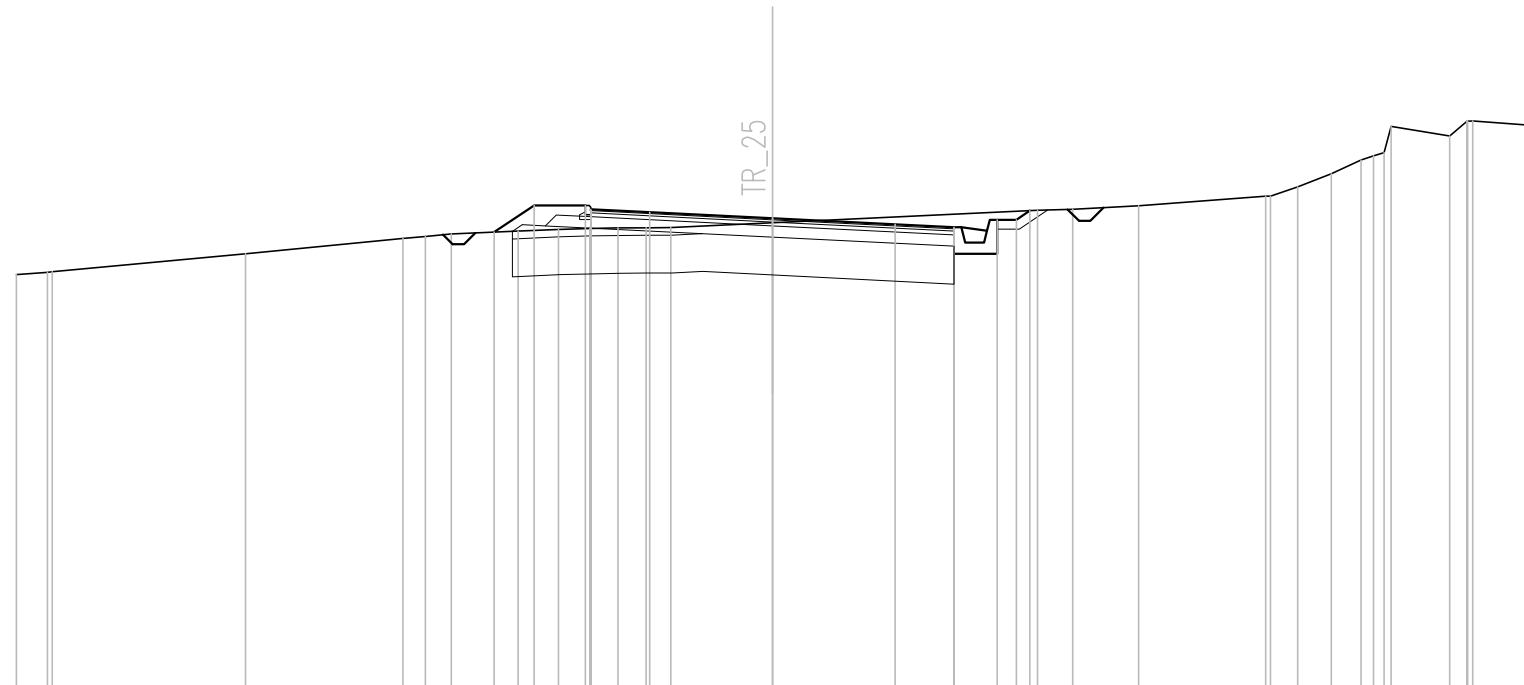
SOVRASTRUTTURA STRADALE	
STRATO DI USURA	0.38 mq
STRATO DI BINDER	0.58 mq
STRATO DI BASE	0.96 mq
STRATO DI FONDAZIONE	3.20 mq

MANUFATTI	
MAGRONE	0.09 mq

SEZIONE N. : 51
 QT. PROGETTO : 525.416
 DIST.PROG. : 0+380.000
 DIST.PREC. : 10.000
 DIST.SUCC. : 5.147

SCALA 1:200

QT.RIF. 513.000



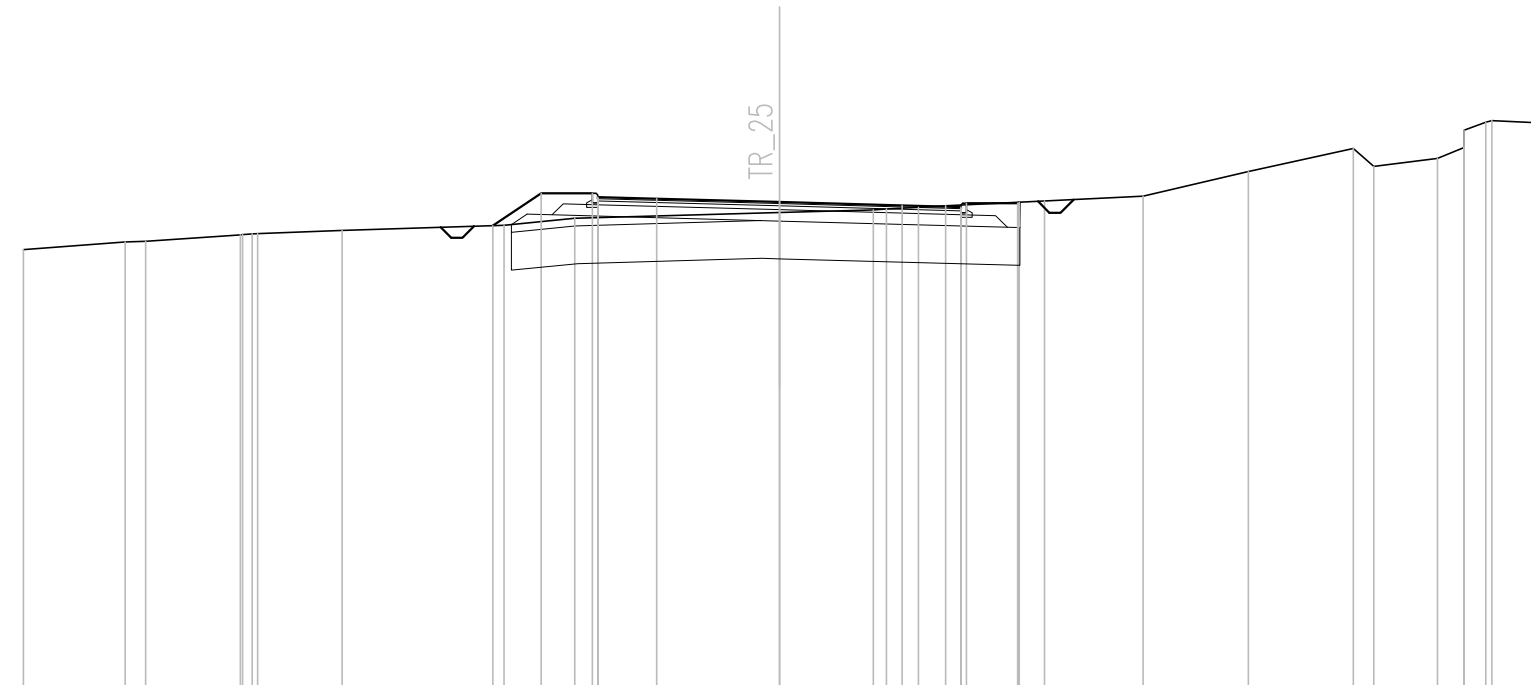
Q. PROG. STRATO SUP.																			525.62	525.66	525.58	525.42	525.25	525.18	525.14															
Q. PROG. STR. SUP. TER. VEG.																			525.05	525.76	525.76					525.38	525.38	525.62												
QUOTE TERRENO	523.93	523.99	524.00					524.48					524.88	524.94	525.00	525.08	525.12	525.15	525.16	525.16	525.17	525.30					525.63	525.65	525.75	526.00	526.00	526.25	526.59	526.96	527.15	527.84	527.59	527.98	527.99	527.88
DISTANZE PARZIALI STRATO SUP.																			1.55	3.25	3.25	1.55																		
DISTANZE PROG STRATO SUP.																			-7.36	-6.30	-4.95					-5.95	-6.45	-6.81												
DISTANZE TERRENO	-20.00	-19.18	-19.05					-13.94					-9.77	-9.18	-8.50	-6.73	-5.66	-4.83	-4.09	-3.34	-2.69	0.00					-7.02	-7.95	-9.69	13.05	13.18	13.90	14.78	15.57	16.18	16.37	17.92	18.36	18.53	20.00

SCAVI E BONIFICHE	
STERRO	3.22 mq
SCOTICO	7.10 m
BONIFICA	13.12 mq
FOSSO (SEZ. OBBL.)	1.03 mq
RILEVATI	
RILEVATO	0.30 mq
TERRENO VEGETALE	1.38 mq
SOVRASTRUTTURA STRADALE	
STRATO DI USURA	0.38 mq
STRATO DI BINDER	0.58 mq
STRATO DI BASE	0.96 mq
STRATO DI FONDAZIONE	3.53 mq
MANUFATTI	
MAGRONE	0.18 mq

SEZIONE N. : 53
 QT. PROGETTO : 525.843
 DIST.PROG. : 0+390.000
 DIST.PREC. : 4.853
 DIST.SUCC. : 10.000

SCALA 1:200

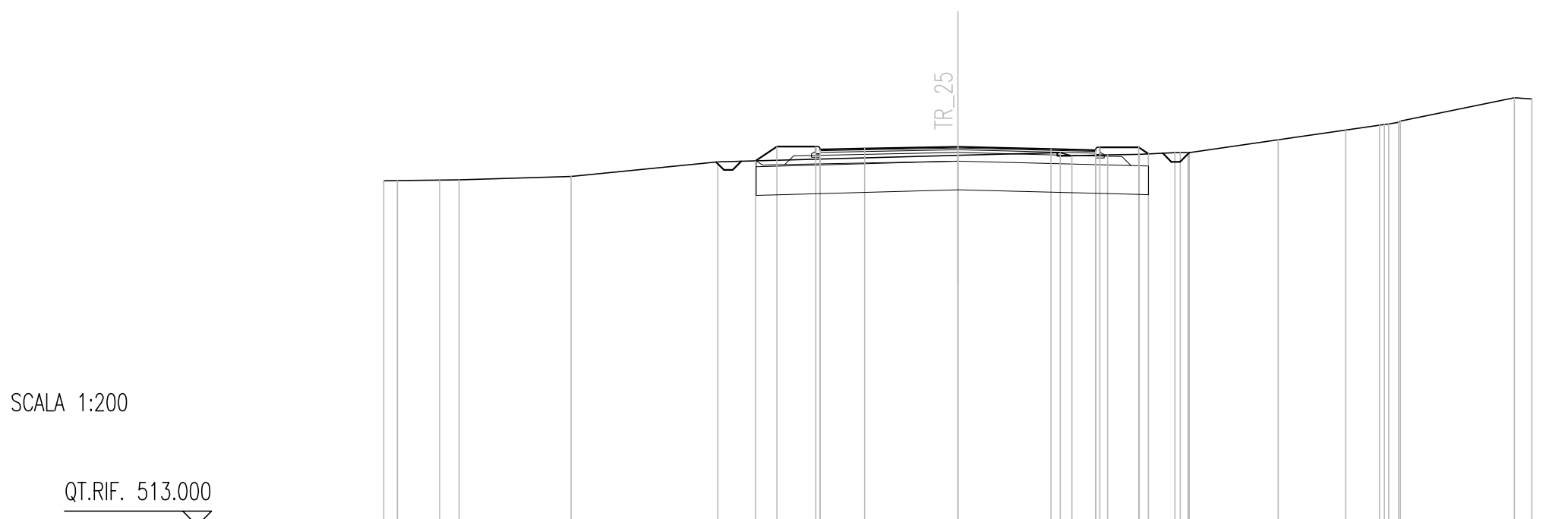
QT.RIF. 513.000



Q. PROG. STRATO SUP.						525.93	525.97	525.93	525.84	525.75	525.71	525.67												
Q. PROG. STR. SUP. TER. VEG.						525.22	526.07	526.07				525.81	525.84											
QUOTE TERRENO	524.59	524.79	524.81	524.98	525.01	525.10	525.23	525.42	525.57	525.64	525.66	525.71	525.75	525.87	526.00	526.65	527.26	527.00	527.29	527.96	528.00	527.95	527.94	
DISTANZE PARZIALI STRATO SUP.								1.55	3.25	3.25	1.55													
DISTANZE PROG STRATO SUP.							7.58	6.30	4.95			4.95	6.30	6.34										
DISTANZE TERRENO	-20.00	-17.30	-16.76	-14.26	-13.80	-11.57	-7.28	-5.41	0.00	2.48	2.83	3.68	4.40	7.01	9.62	12.40	15.18	15.73	17.41	18.11	18.69	18.65	19.93	20.00

SCAVI E BONIFICHE	
STERRO	3.31 mq
BONIFICA	12.06 mq
FOSSO (SEZ. OBBL.)	1.01 mq
SCAVO A GRADONI	0.50 m
RILEVATI	
TERRENO VEGETALE	1.56 mq
SOVRASTRUTTURA STRADALE	
STRATO DI USURA	0.38 mq
STRATO DI BINDER	0.58 mq
STRATO DI BASE	0.96 mq
STRATO DI FONDAZIONE	3.54 mq
MANUFATTI	
MAGRONE	0.18 mq

SEZIONE N. : 54
 QT. PROGETTO : 526.204
 DIST.PROG. : 0+400.000
 DIST.PREC. : 10.000
 DIST.SUCC. : 1.147



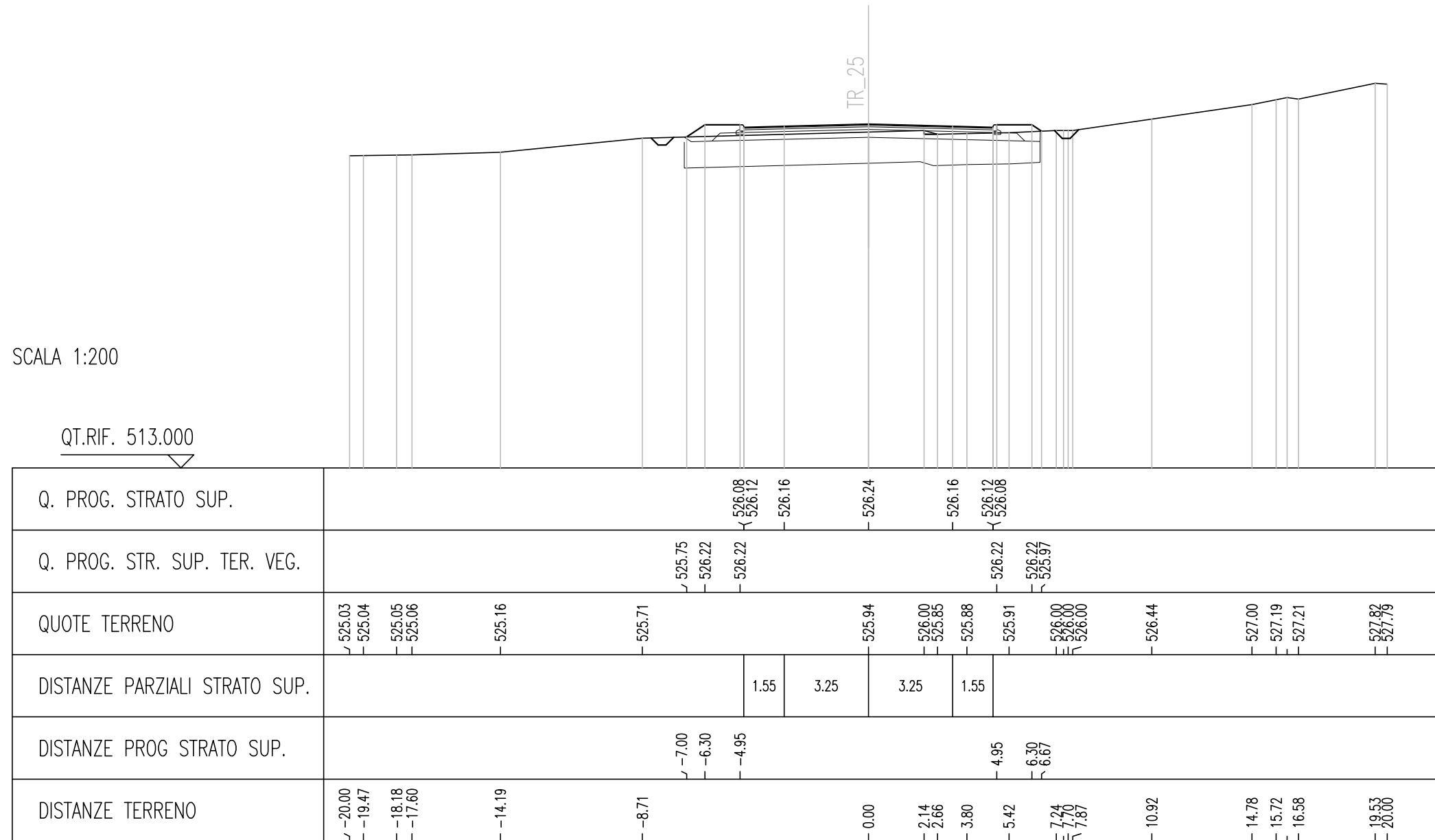
Q. PROG. STRATO SUP.							526.07	526.11	526.14	526.20	526.12	526.08	526.04												
Q. PROG. STR. SUP. TER. VEG.							525.71	526.21	526.21			526.18	526.18	525.96											
QUOTE TERRENO	525.02	525.02	525.05	525.05	525.17	525.68				525.90		526.00	525.89	525.92	525.94	526.00	526.00	526.45	526.78	526.96	527.06	527.10	527.92	527.87	
DISTANZE PARZIALI STRATO SUP.								1.55	3.25	3.25		1.55													
DISTANZE PROG STRATO SUP.							7.05	6.30	4.95			4.95	6.30	6.64											
DISTANZE TERRENO	20.00	19.52	18.05	17.38	13.48	8.36				0.00		3.57	3.97	5.22	6.32	7.56	8.02	8.06	11.16	13.51	14.69	15.36	15.42	19.39	20.00

SCAVI E BONIFICHE	
STERRO	3.14 mq
BONIFICA	12.06 mq
FOSSO (SEZ. OBBL.)	1.03 mq
SCAVO A GRADONI	0.52 m
RILEVATI	
TERRENO VEGETALE	1.57 mq
SOVRASTRUTTURA STRADALE	
STRATO DI USURA	0.38 mq
STRATO DI BINDER	0.58 mq
STRATO DI BASE	0.96 mq
STRATO DI FONDAZIONE	3.54 mq
MANUFATTI	
MAGRONE	0.18 mq

SEZIONE N. : 55
 QT. PROGETTO : 526.241
 DIST.PROG. : 0+401.147
 DIST.PREC. : 1.147
 DIST.SUCC. : 8.853

SCALA 1:200

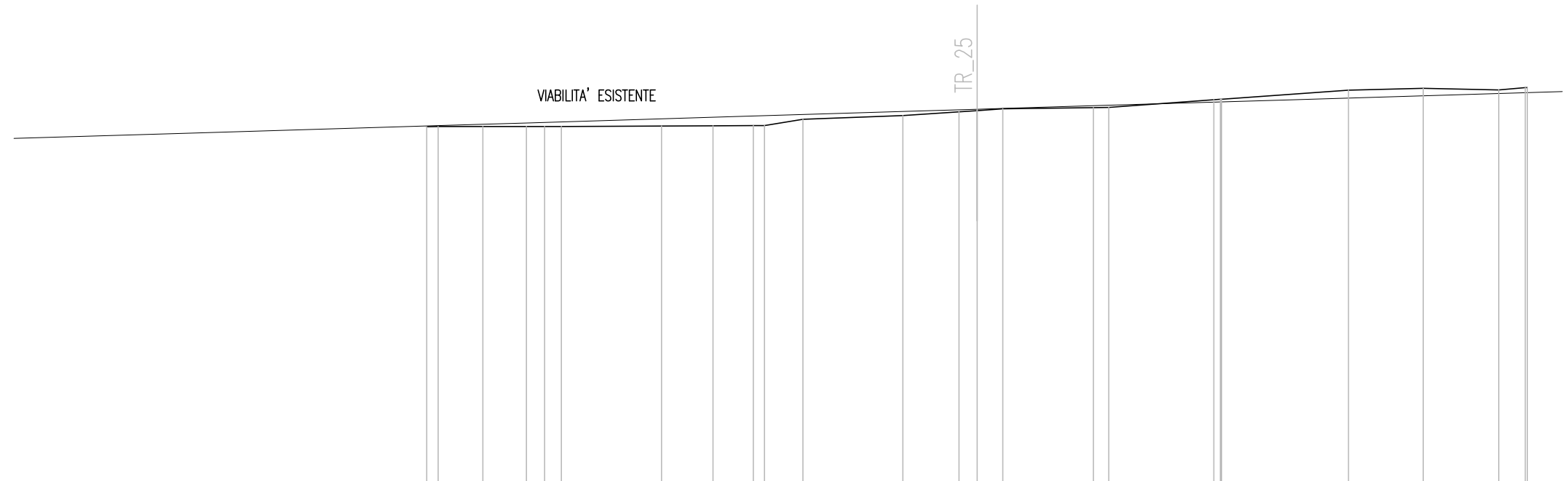
QT.RIF. 513.000



SEZIONE N. : 57
 QT. PROGETTO : 526.635
 DIST.PROG. : 0+415.455
 DIST.PREC. : 5.455

SCALA 1:200

QT.RIF. 513.000



Q. PROG. STRATO SUP.																															
Q. PROG. STR. SUP. TER. VEG.																															
QUOTE TERRENO		526.00	526.00	526.01	526.01	526.01	526.01		526.03	526.04	526.04	526.04	526.27		526.41	526.54	526.59	526.65		526.70	526.71		526.98	527.00		527.33	527.40		527.34	527.42	527.42
DISTANZE PARZIALI STRATO SUP.																															
DISTANZE PROG STRATO SUP.																															
DISTANZE TERRENO		-20.00	-19.59	-17.96	-16.38	-15.72	-15.11		-11.47	-9.60	-8.13	-7.73	-6.33		-2.70	-0.66	0.00	0.94		4.22	4.79		8.60	8.88		13.50	16.21		18.95	19.92	20.00