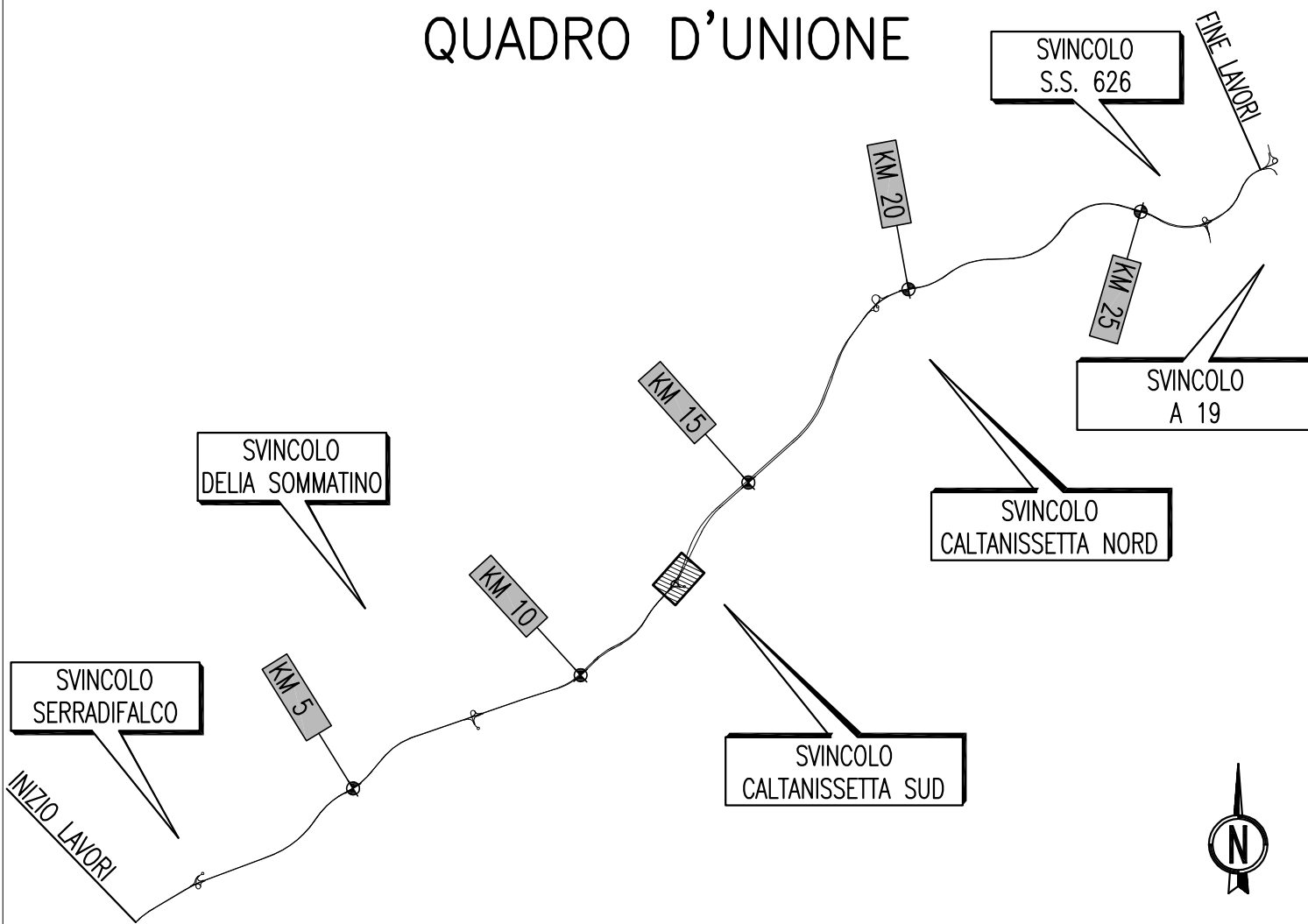


QUADRO D'UNIONE



ANAS S.p.A.

DIREZIONE CENTRALE PROGRAMMAZIONE PROGETTAZIONE

PA 12/09
 CORRIDOIO PLURIMODALE TIRRENICO - NORD EUROPA
 ITINERARIO AGRIGENTO - CALTANISSETTA - A19
 S.S. N° 640 "DI PORTO EMPEDOCLE"
 AMMODERNAMENTO E ADEGUAMENTO ALLA CAT. B DEL D.M. 5.11.2001
 Dal km 44+000 allo svincolo con l'A19

PROGETTO ESECUTIVO

Contraente Generale:



INTERSEZIONI E SVINCOLI - VIABILITA' INTERFERITA VIABILITA' - Sezioni trasversali

Sezioni Trasversali - Viabilità Complementare - Tronco 26

Codice Unico Progetto (CUP) : F91B09000070001											
Codice Elaborato:											
PA12_09 - E										Scala: 1:200	
0 0 0 G E 2 1 2 P V 0 6 Z W 9 0 2 7 B											
F											
E											
D											
C											
B	Ottobre 2011	Rif. Istruttoria prot. CDG-0141142-P del 19/10/11	S.TERRENO	R. CAPOCCHI	M. LITI	P. PAGLINI					
A	Aprile 2011	EMISSIONE	S.TERRENO	A.TURSO	M. LITI	P. PAGLINI					
REV.	DATA	DESCRIZIONE	REDATTO	VERIFICATO	APPROVATO	AUTORIZZATO					
Responsabile del procedimento: Ing. MAURIZIO GRAMINI											

Il Progettista: 	Il Consulente Specialista: 	Il Geologo: 	Il Coordinatore per la sicurezza in fase di progetto: 	Il Direttore dei lavori:
---------------------	--------------------------------	-----------------	---	------------------------------

SCAVI E BONIFICHE	
SCOTICO	34.51 m
BONIFICA	34.51 mq
FOSSO (SEZ. OBBL.)	0.99 mq

RILEVATI	
RILEVATO	134.05 mq
TERRENO VEGETALE	5.54 mq

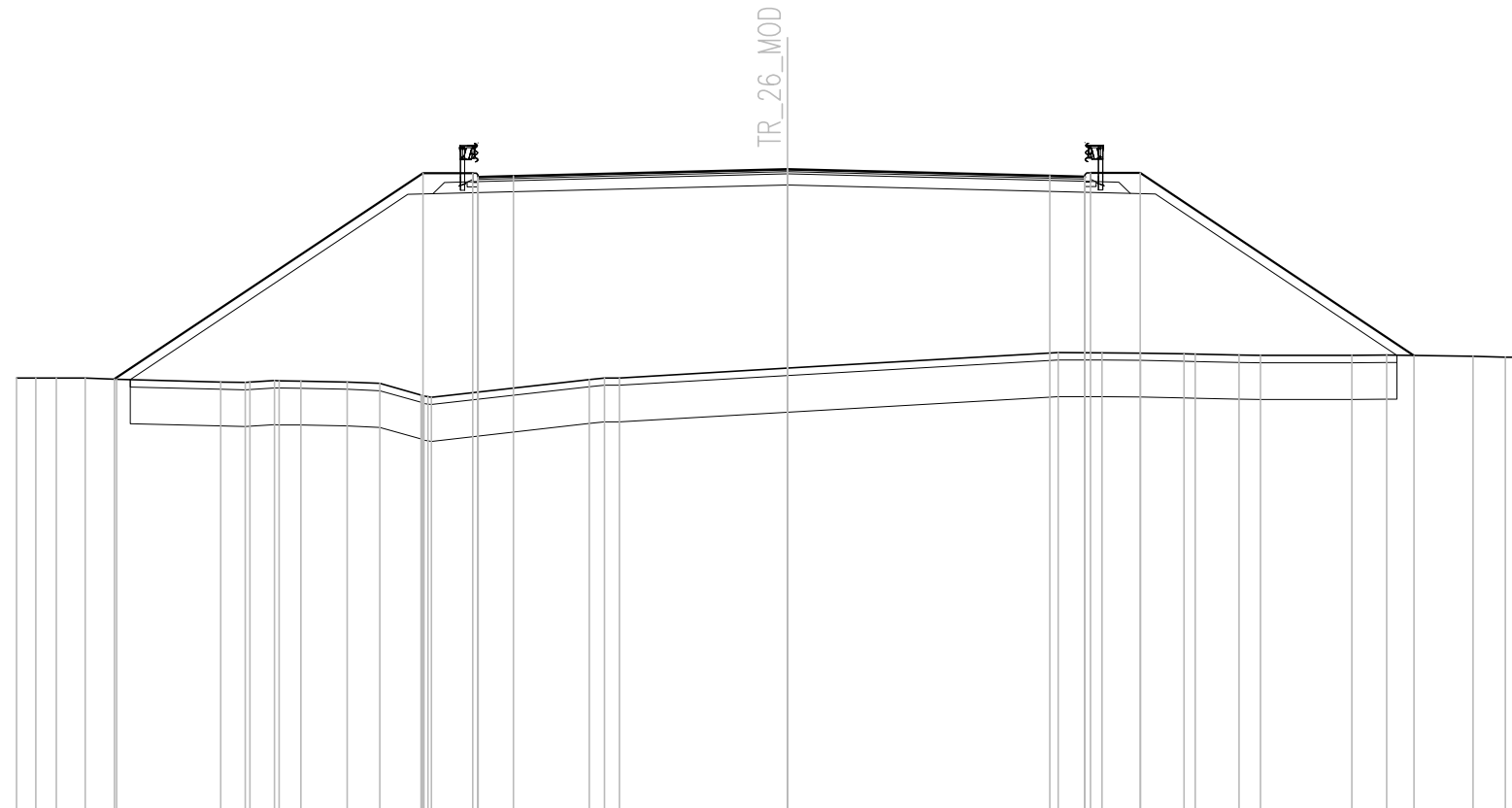
SOVRASTRUTTURA STRADALE	
STRATO DI USURA	0.49 mq
STRATO DI BINDER	0.66 mq
STRATO DI BASE	1.00 mq
SOTTOFONDAZIONE	5.62 mq

MANUFATTI	
CORDOLO	0.06 mq
MAGRONE	0.14 mq

SEZIONE N. : 1
 QT. PROGETTO : 514.689
 DIST.PROG. : 0+000.000
 DIST.SUCC. : 10.000

SCALA 1:200

QT.RIF. 497.000



Q. PROG. STRATO SUP.						514.45	514.48	514.50		514.69		514.51	514.49	514.46																			
Q. PROG. STR. SUP. TER. VEG.			508.97				514.58	514.58					514.59	514.59						509.61													
QUOTE TERRENO	509.00	509.00	509.00	508.97		508.89	508.88	508.89	508.92	508.89	508.85	508.53	508.47		508.96	509.00		509.27		509.69	509.69	509.68	509.66	509.65	509.62	509.61		509.62	509.62	509.59	509.56	509.56	
DISTANZE PARZIALI STRATO SUP.								0.96		7.47		7.14		0.96																			
DISTANZE PROG STRATO SUP.			-18.34					-9.93	-8.58					-8.25	-9.60												-17.06						
DISTANZE TERRENO	-21.00	-20.48	-19.92	-19.13	-18.27	-15.44	-14.77	-14.64	-13.25	-11.99	-11.11	-9.98	-9.70		-5.40	-4.58		-0.00			7.37	8.56	9.62	10.80	11.11	12.30	12.89		15.37	16.32	18.67	19.56	20.00

SCAVI E BONIFICHE	
SCOTICO	25.47 m
BONIFICA	25.47 mq
FOSSO (SEZ. OBBL.)	0.92 mq

RILEVATI	
RILEVATO	89.45 mq
TERRENO VEGETALE	5.67 mq

SOVRASTRUTTURA STRADALE	
STRATO DI USURA	0.20 mq
STRATO DI BINDER	0.28 mq
STRATO DI BASE	0.42 mq
SOTTOFONDAZIONE	2.78 mq

MANUFATTI	
CORDOLO	0.08 mq
MAGRONE	0.14 mq

SEZIONE N. : 2

QT. PROGETTO : 514.295

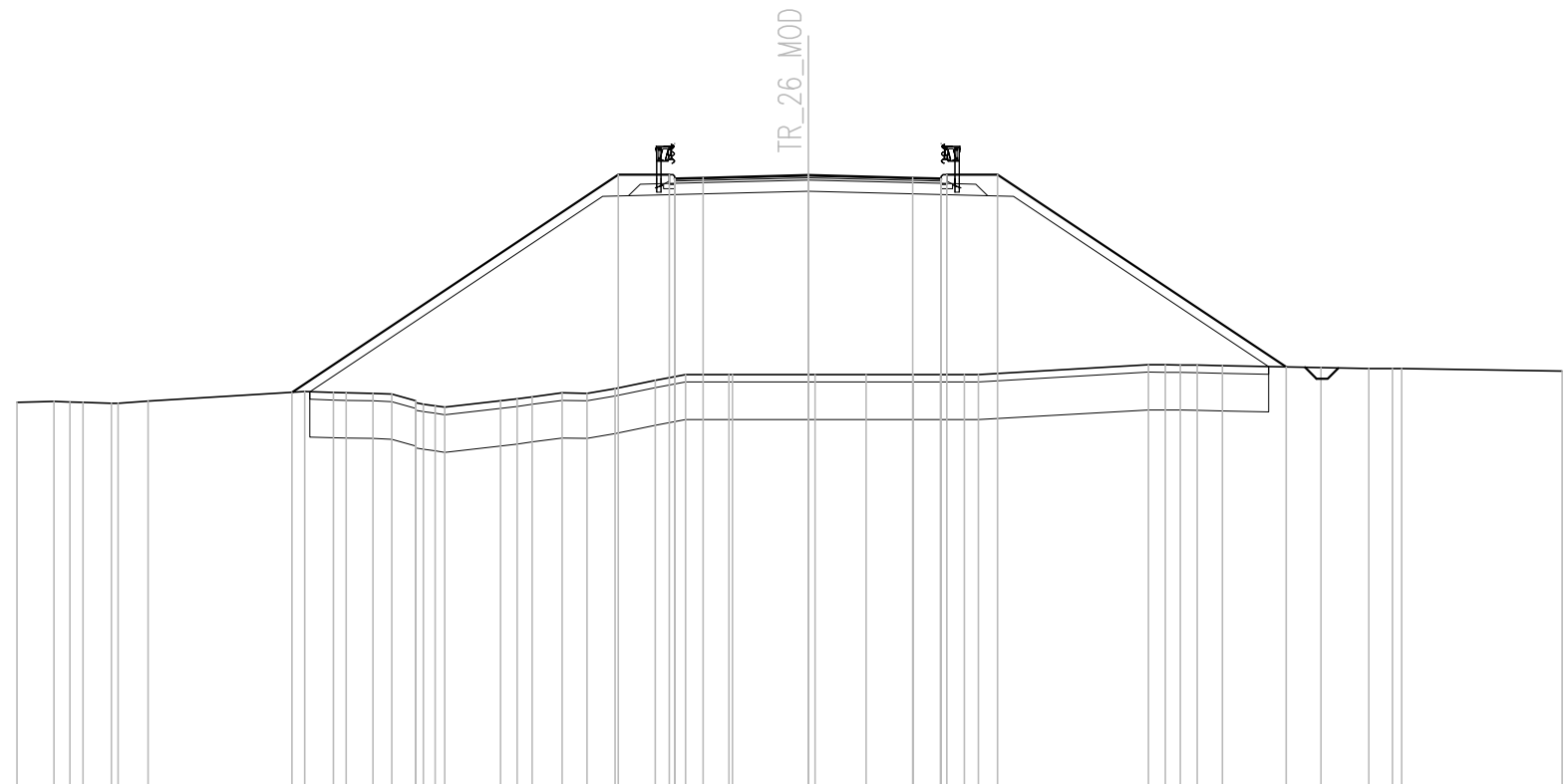
DIST.PROG. : 0+010.000

DIST.PREC. : 10.000

DIST.SUCC. : 3.560

SCALA 1:200

QT.RIF. 498.000



Q. PROG. STRATO SUP.									514.18	514.21	514.22	514.29	514.23	514.21	514.18																													
Q. PROG. STR. SUP. TER. VEG.				508.53					514.31	514.31				514.31	514.31			509.20																										
QUOTE TERRENO	508.26	508.28	508.26	508.24	508.23	508.30		508.55	508.52	508.52	508.50	508.48	508.25	508.17	508.13		508.30	508.41	508.52	508.50	508.63	508.85	509.00	509.00	509.00	509.00	509.00	509.00	509.00	509.25	509.23		509.18	509.15	509.16	509.16		509.09						
DISTANZE PARZIALI STRATO SUP.																																												
DISTANZE PROG STRATO SUP.																																												
DISTANZE TERRENO	-21.00	-20.02	-19.25	-18.49	-18.31	-17.52		-13.37	-12.60	-12.27	-11.56	-11.06	-10.42	-9.90	-9.65		-8.17	-7.33	-6.53	-5.88	-5.13	-4.06	-3.26	-2.11	-2.02	0.00	0.18	1.53	2.78	3.50	4.14	4.52		9.03	9.48	10.32	10.99		13.60	14.87	15.50	15.74		20.00

SCAVI E BONIFICHE	
SCOTICO	25.02 m
BONIFICA	25.02 mq
FOSSO (SEZ. OBBL.)	0.91 mq

RILEVATI	
RILEVATO	84.96 mq
TERRENO VEGETALE	5.57 mq

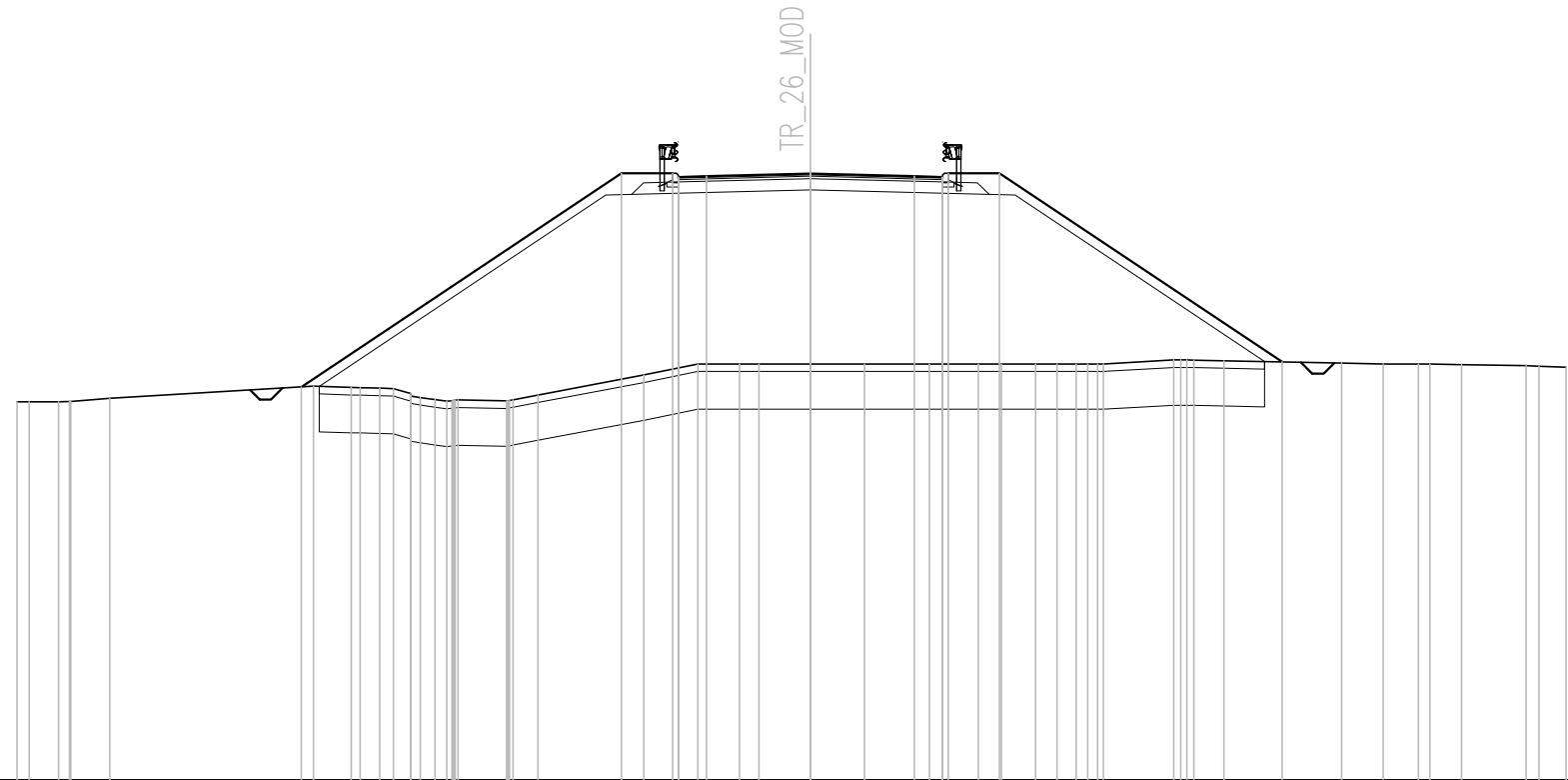
SOVRASTRUTTURA STRADALE	
STRATO DI USURA	0.20 mq
STRATO DI BINDER	0.28 mq
STRATO DI BASE	0.42 mq
SOTTOFONDAZIONE	2.76 mq

MANUFATTI	
CORDOLO	0.08 mq
MAGRONE	0.14 mq

SEZIONE N. : 3
 QT. PROGETTO : 514.035
 DIST.PROG. : 0+013.560
 DIST.PREC. : 3.560
 DIST.SUCC. : 6.440

SCALA 1:200

QT.RIF. 498.000



Q. PROG. STRATO SUP.						513.92	513.92	513.92	514.03	513.97	513.95	513.92																												
Q. PROG. STR. SUP. TER. VEG.																		509.05																						
QUOTE TERRENO	508.00	508.00	508.00	508.01	508.09	508.41	508.38	508.36	508.22	508.11	508.01	508.05	508.02	508.05	508.18	508.71	509.00	509.00	509.00	509.00	509.00	509.00	509.00	509.00	509.00	509.11	509.10	509.09	509.02	509.00	509.00	509.00	508.98	508.95	508.94	508.92				
DISTANZE PARZIALI STRATO SUP.																0.75	2.75	2.75	0.75																					
DISTANZE PROG STRATO SUP.																-5.00	-3.65																							
DISTANZE TERRENO	-21.00	-20.68	-19.90	-19.58	-18.54	-13.15	-12.16	-11.40	-10.58	-9.94	-9.49	-9.33	-8.04	-7.87	-7.21	-4.41	-2.98	-1.88	-1.36	0.00	1.43	3.15	4.45	5.06	5.96	6.52	7.04	7.60	7.75	9.62	10.15	10.94	14.06	15.16	16.09	16.40	17.24	18.94	19.28	20.00

SCAVI E BONIFICHE	
SCOTICO	22.90 m
BONIFICA	22.90 mq
FOSSO (SEZ. OBBL.)	1.02 mq

RILEVATI	
RILEVATO	61.03 mq
TERRENO VEGETALE	4.84 mq

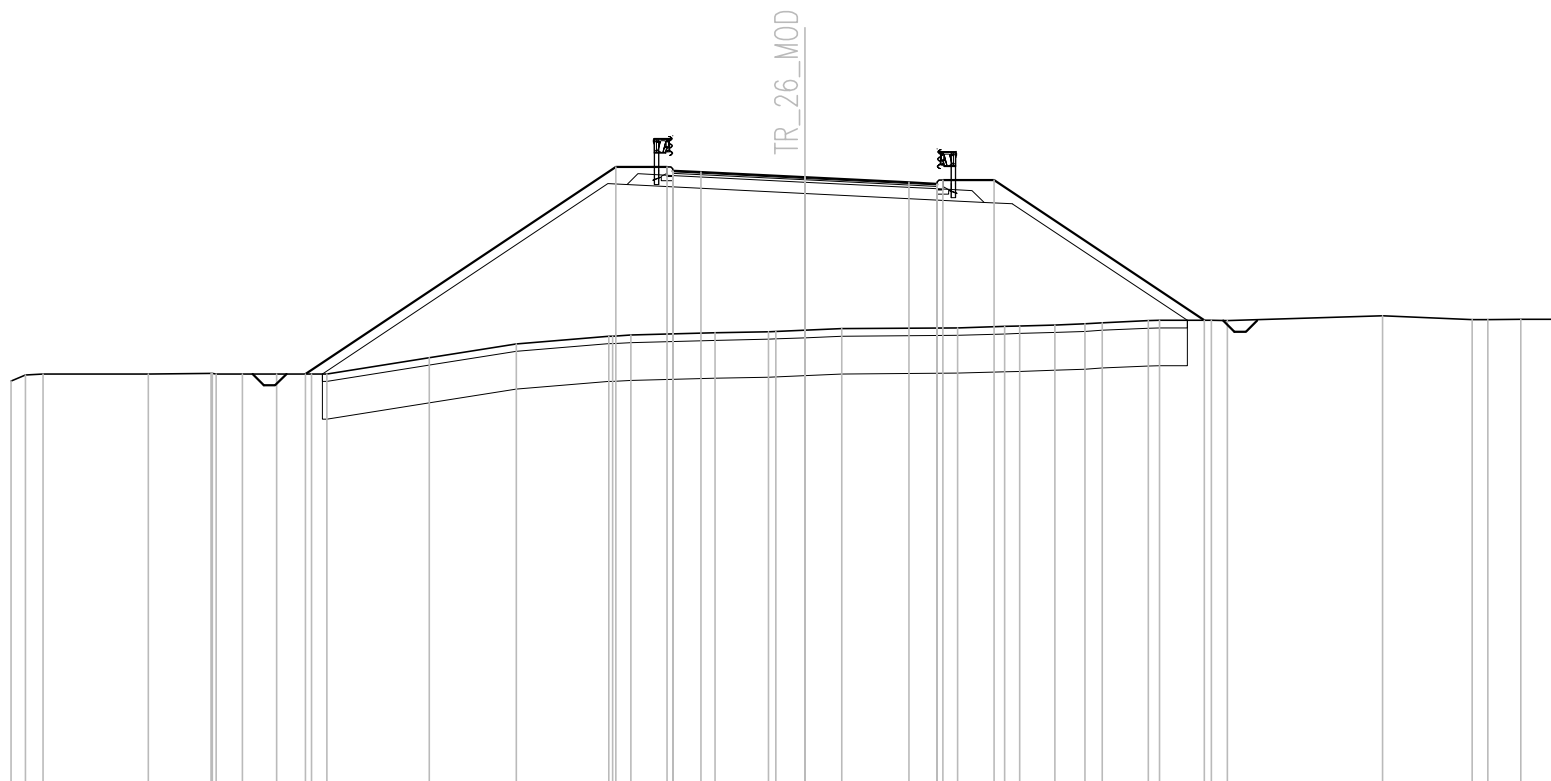
SOVRASTRUTTURA STRADALE	
STRATO DI USURA	0.20 mq
STRATO DI BINDER	0.28 mq
STRATO DI BASE	0.42 mq
SOTTOFONDAZIONE	2.75 mq

MANUFATTI	
CORDOLO	0.08 mq
MAGRONE	0.14 mq

SEZIONE N. : 6
 QT. PROGETTO : 512.204
 DIST.PROG. : 0+030.000
 DIST.PREC. : 8.940
 DIST.SUCC. : 10.000

SCALA 1:200

QT.RIF. 496.000



Q. PROG. STRATO SUP.							512.35	512.39	512.34	512.20	512.07	512.03	512.00							
Q. PROG. STR. SUP. TER. VEG.			507.00				512.48	512.48				512.13	512.13							508.42
QUOTE TERRENO	506.81 506.97 507.00	507.00	507.02 507.00 507.00	507.00	507.00 507.00	507.43	507.80	508.00 508.03	508.09	508.12 508.12 508.16	508.20	508.22	508.26 508.27	508.30	508.33 508.36	508.41 508.42	508.42 508.41	508.54	508.44 508.44	508.44 508.45
DISTANZE PARZIALI STRATO SUP.									0.75	2.75	2.75	0.75								
DISTANZE PROG STRATO SUP.			-13.21					-5.00	-3.65			3.65	5.00				10.56			
DISTANZE TERRENO	-21.00 -20.62 -20.16	-17.37	-15.71 -15.57 -14.89	-13.98	-13.06 -12.65	-9.93	-7.63	-5.19 -4.61	-2.38	-0.97 -0.77 -0.00	-0.97	-4.04	-5.28 -5.68	-6.61	-7.41 -7.86	-9.08 -9.38	-10.75 -11.17	-15.28	-17.65 -18.07	-18.94 -20.00

SCAVI E BONIFICHE	
SCOTICO	19.96 m
BONIFICA	19.96 mq
FOSSO (SEZ. OBBL.)	0.97 mq

RILEVATI	
RILEVATO	47.26 mq
TERRENO VEGETALE	3.96 mq

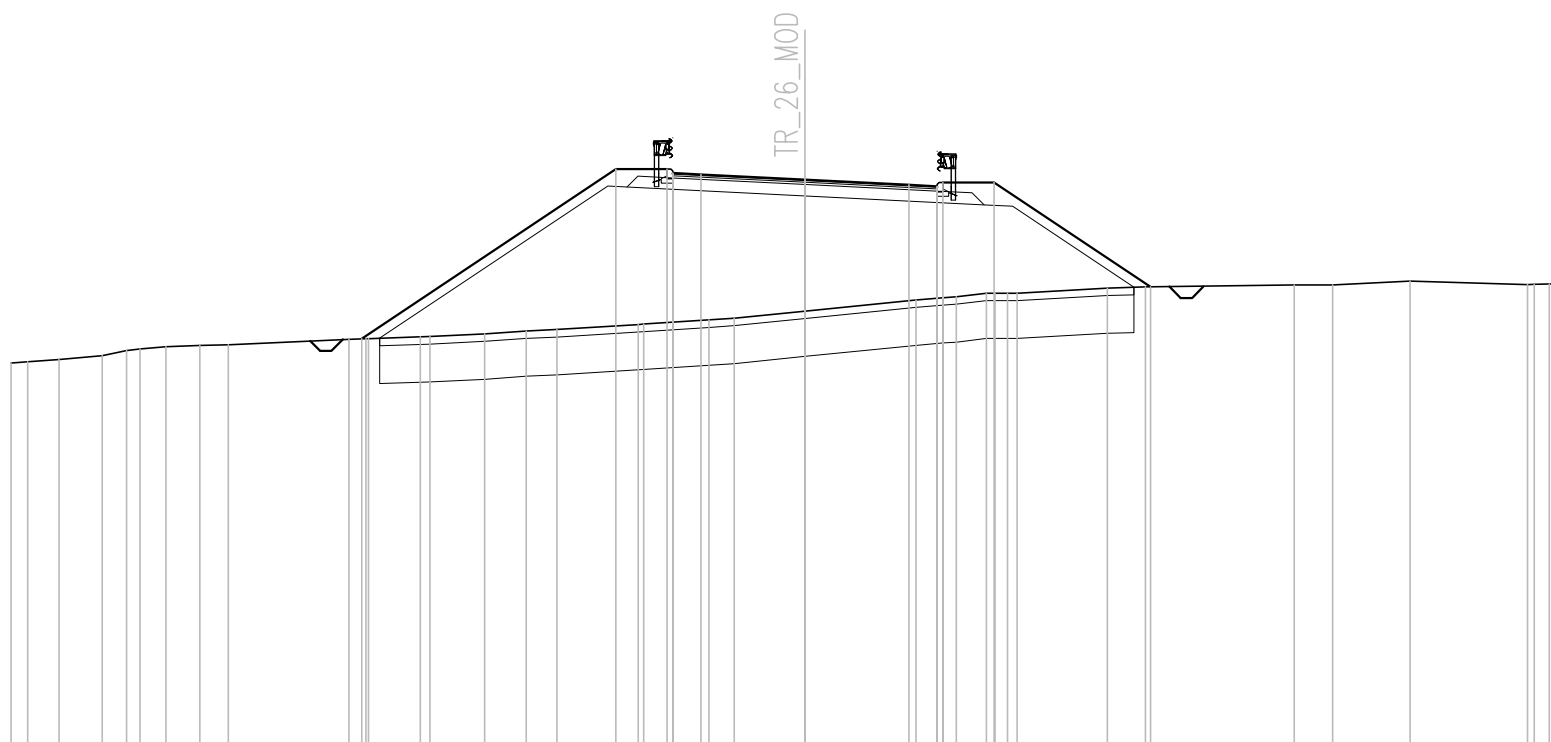
SOVRASTRUTTURA STRADALE	
STRATO DI USURA	0.20 mq
STRATO DI BINDER	0.28 mq
STRATO DI BASE	0.42 mq
SOTTOFONDAZIONE	2.75 mq

MANUFATTI	
CORDOLO	0.08 mq
MAGRONE	0.14 mq

SEZIONE N. : 7
 QT. PROGETTO : 511.004
 DIST.PROG. : 0+040.000
 DIST.PREC. : 10.000
 DIST.SUCC. : 9.283

SCALA 1:200

QT.RIF. 496.000



Q. PROG. STRATO SUP.								511.15	511.14	511.00	510.87	510.85	510.80																											
Q. PROG. STR. SUP. TER. VEG.								511.28	511.28				510.93	510.93				508.17																						
QUOTE TERRENO	506.15	506.19	506.24	506.35	506.48	506.53	506.58	506.62	506.63	506.78	506.80	506.84	506.85	506.92	507.00	507.04	507.17	507.18	507.29	507.34	507.53	507.82	507.88	507.91	508.00	508.00	508.00	508.14	508.17		508.22	508.22	508.32	508.23	508.24	508.25				
DISTANZE PARZIALI STRATO SUP.											0.75	2.75		2.75			0.75					0.75			5.00			9.14												
DISTANZE PROG STRATO SUP.										-11.72					-5.00	-3.65									-3.65	-5.00														
DISTANZE TERRENO	-21.00	-20.57	-19.73	-18.59	-17.94	-17.59	-16.90	-16.01	-15.25	-12.06	-11.61	-11.55	-10.17	-9.92	-8.47	-7.37	-6.56	-4.41	-4.27	-2.54	-1.87	0.00			-2.93	-3.66	-4.01	-4.80	-5.36	-5.61	-8.00	-9.00			-12.95	-13.96	-16.00	-19.11	-19.69	-20.00

SCAVI E BONIFICHE	
SCOTICO	13.01 m
BONIFICA	13.01 mq
FOSSO (SEZ. OBBL.)	1.13 mq
SCAVO A GRADONI	3.78 m
GRADONI SCAVO	1.90 mq

RILEVATI	
RILEVATO	35.23 mq
TERRENO VEGETALE	3.09 mq

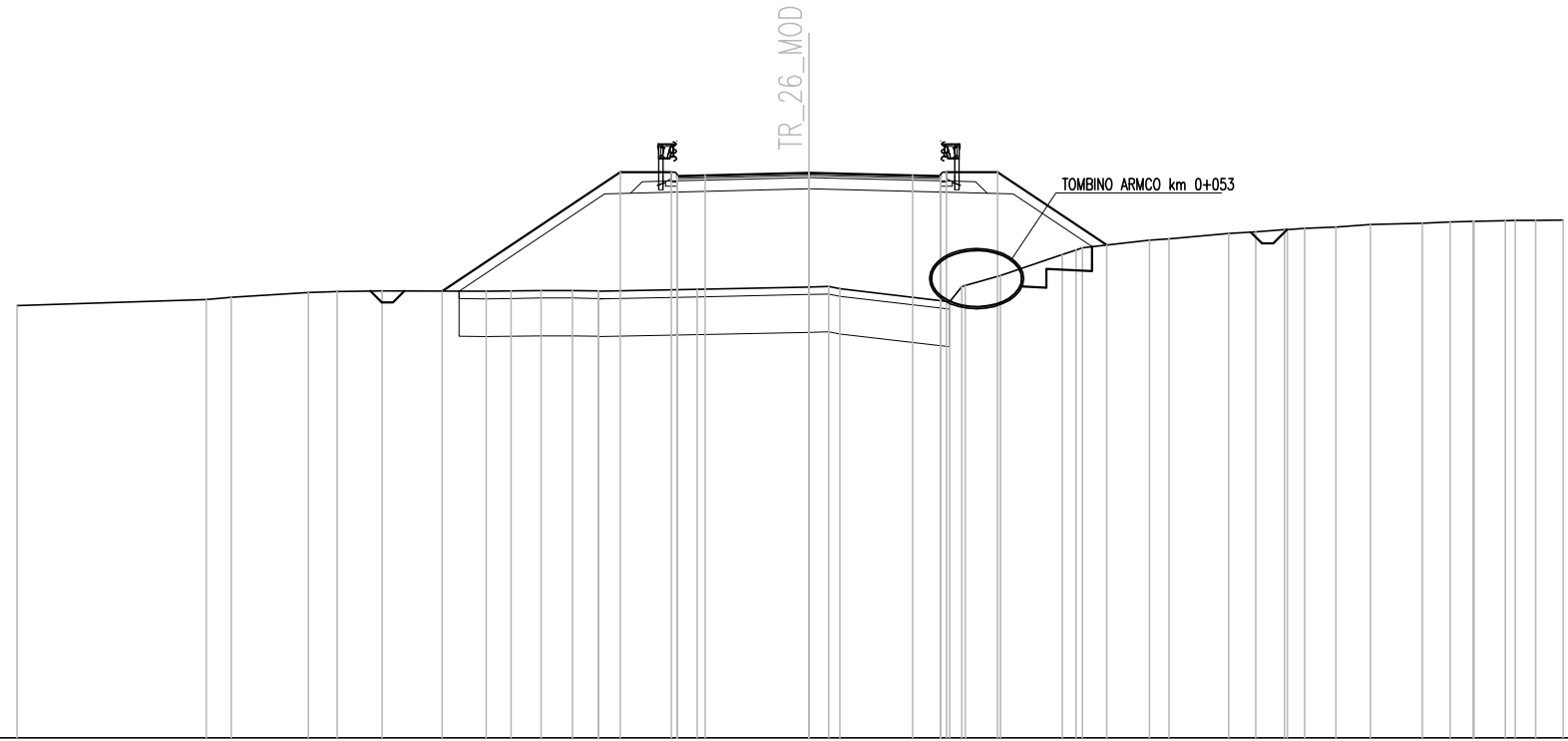
SOVRASTRUTTURA STRADALE	
STRATO DI USURA	0.20 mq
STRATO DI BINDER	0.28 mq
STRATO DI BASE	0.42 mq
SOTTOFONDAZIONE	2.76 mq

MANUFATTI	
CORDOLO	0.08 mq
MAGRONE	0.14 mq

SEZIONE N. : 9
 QT. PROGETTO : 508.990
 DIST.PROG. : 0+056.783
 DIST.PREC. : 7.500
 DIST.SUCC. : 1.902

SCALA 1:200

QT.RIF. 494.000



Q. PROG. STRATO SUP.								508.87	508.90	508.92	508.87																										
Q. PROG. STR. SUP. TER. VEG.								509.00	509.00	509.00	509.00	509.00																									
QUOTE TERRENO	505.46	505.63	505.68	505.81	505.84	505.85	505.85	505.84	505.85	505.86	505.86	505.85	505.84	505.89	505.96	505.97	505.91	505.57	506.00	506.26	506.82	507.00	507.20	507.23	507.38	507.42	507.48	507.51	507.55	507.61	507.65	507.69	507.70	507.70	507.73	507.73	
DISTANZE PARZIALI STRATO SUP.								0.75	2.75	2.75	0.75																										
DISTANZE PROG STRATO SUP.																																					
DISTANZE TERRENO	-21.00	-15.98	-15.32	-13.27	-12.52	-11.32	-9.73	-5.00	-3.65	-2.96	0.00	0.52	0.82	3.73	4.15	5.08	6.72	7.26	9.04	9.55	11.13	11.85	12.62	13.14	13.97	14.89	16.27	17.00	17.82	17.84	18.73	19.28	20.00				

SCAVI E BONIFICHE	
SCOTICO	14.97 m
BONIFICA	14.97 mq
FOSSO (SEZ. OBBL.)	1.25 mq

RILEVATI	
RILEVATO	16.53 mq
TERRENO VEGETALE	2.47 mq

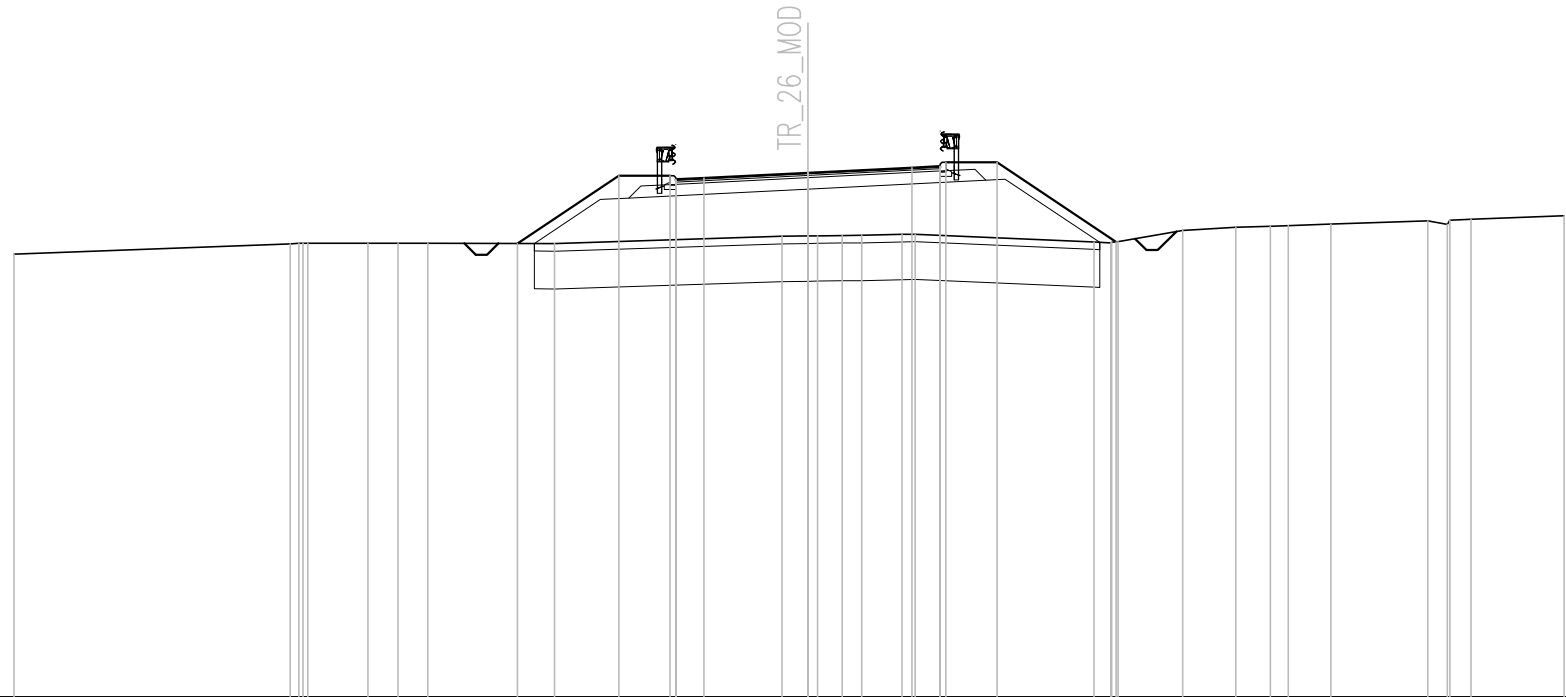
SOVRASTRUTTURA STRADALE	
STRATO DI USURA	0.20 mq
STRATO DI BINDER	0.28 mq
STRATO DI BASE	0.42 mq
SOTTOFONDAZIONE	2.75 mq

MANUFATTI	
CORDOLO	0.08 mq
MAGRONE	0.14 mq

SEZIONE N. : 12
 QT. PROGETTO : 507.862
 DIST.PROG. : 0+066.185
 DIST.PREC. : 6.185
 DIST.SUCC. : 3.815

SCALA 1:200

QT.RIF. 494.000



Q. PROG. STRATO SUP.	507.66 507.69 507.72 507.86 508.00 508.04 508.01																						
Q. PROG. STR. SUP. TER. VEG.	505.99 507.79 507.79 508.14 508.14 506.03																						
QUOTE TERRENO	505.71	505.98 506.00	506.00	506.00	506.00	505.99	506.18	506.19	506.19	506.21	506.23	506.24	506.03	506.04	506.34	506.42	506.45	506.46	506.50	506.59	506.50	506.63	506.73
DISTANZE PARZIALI STRATO SUP.							0.75	2.75	2.75	0.75													
DISTANZE PROG STRATO SUP.						-7.69		-5.00	-3.65				-3.65	-5.00			-8.15						
DISTANZE TERRENO	-21.00	-13.70 -13.23	-11.64	-10.84	-10.06	-6.70	-0.68	0.00	0.26	1.43	2.49	2.84	7.57	8.20	9.91	11.32	12.43	12.71	13.83	16.40	16.91	17.54	20.00

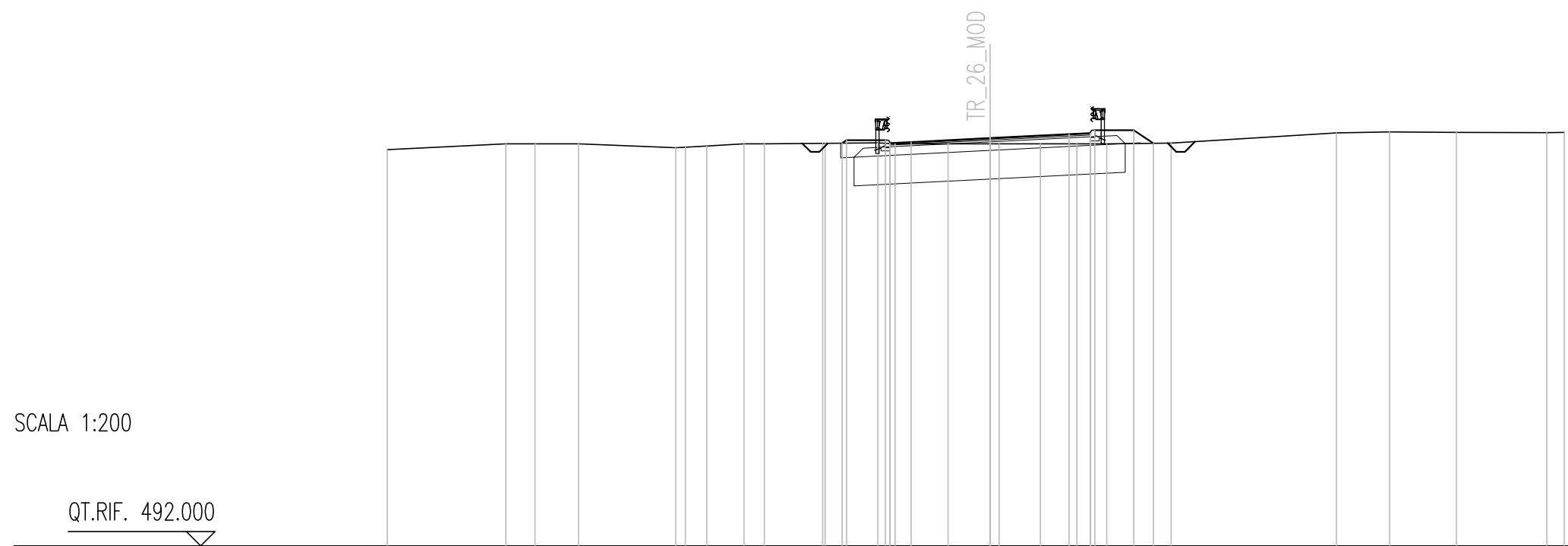
SCAVI E BONIFICHE	
STERRO	2.44 mq
BONIFICA	9.45 mq
FOSSO (SEZ. OBBL.)	1.05 mq

RILEVATI	
TERRENO VEGETALE	1.05 mq

SOVRASTRUTTURA STRADALE	
STRATO DI USURA	0.20 mq
STRATO DI BINDER	0.28 mq
STRATO DI BASE	0.42 mq
SOTTOFONDAZIONE	2.75 mq

MANUFATTI	
CORDOLO	0.08 mq
MAGRONE	0.14 mq

SEZIONE N. : 14
 QT. PROGETTO : 506.204
 DIST.PROG. : 0+080.000
 DIST.PREC. : 10.000
 DIST.SUCC. : 10.000



SCALA 1:200

QT.RIF. 492.000

Q. PROG. STRATO SUP.											506.00	506.07			506.20					506.34	506.38	506.35							
Q. PROG. STR. SUP. TER. VEG.											506.03	506.13									506.48	506.48	506.02						
QUOTE TERRENO	505.80	506.00	506.00	506.00		505.87	505.89	505.93	506.00	506.01	506.02	506.02	506.04	506.00	506.00	506.00	506.00	506.00	506.00	506.00	506.00	506.48	506.02	506.03	506.39	506.42	506.40	506.39	506.40
DISTANZE PARZIALI STRATO SUP.													0.75	2.75	2.75	0.75													
DISTANZE PROG STRATO SUP.																													
DISTANZE TERRENO	-21.00	-16.87	-15.86	-14.34		-10.96	-10.62	-9.87	-8.58	-7.87	-5.83	-5.75	-3.91	-3.31	-1.47	0.00	0.31	1.75	3.03	4.06		-5.00	-5.69	-6.31	-12.06	-13.91	-16.24	-19.40	-20.00

SCAVI E BONIFICHE	
STERRO	12.77 mq
BONIFICA	7.00 mq
FOSSO (SEZ. OBBL.)	0.49 mq

RILEVATI	
TERRENO VEGETALE	0.60 mq

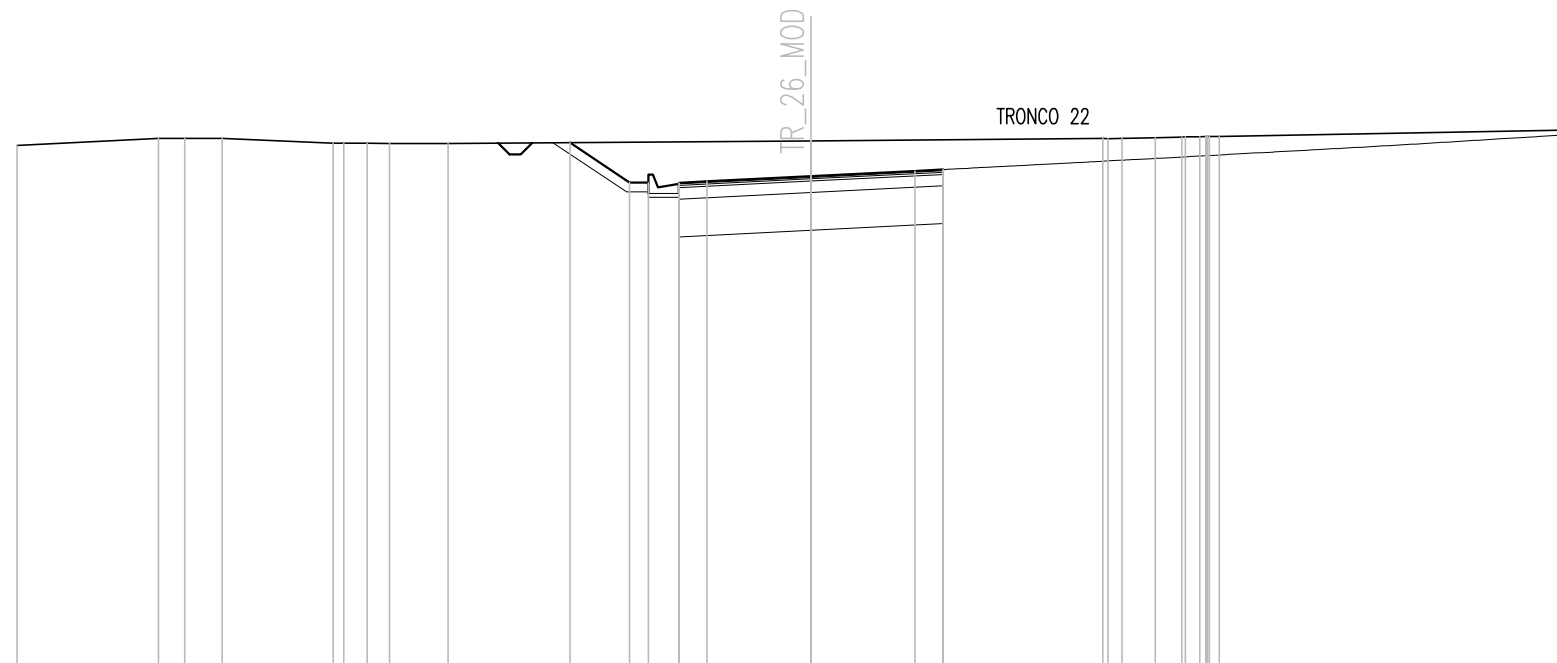
SOVRASTRUTTURA STRADALE	
STRATO DI USURA	0.20 mq
STRATO DI BINDER	0.28 mq
STRATO DI BASE	0.42 mq
SOTTOFONDAZIONE	2.10 mq

MANUFATTI	
CANALETTA SCAVO	0.21 mq
MAGRONE	0.08 mq

SEZIONE N. : 15
 QT. PROGETTO : 505.004
 DIST.PROG. : 0+090.000
 DIST.PREC. : 10.000
 DIST.SUCC. : 3.034

SCALA 1:200

QT.RIF. 492.000



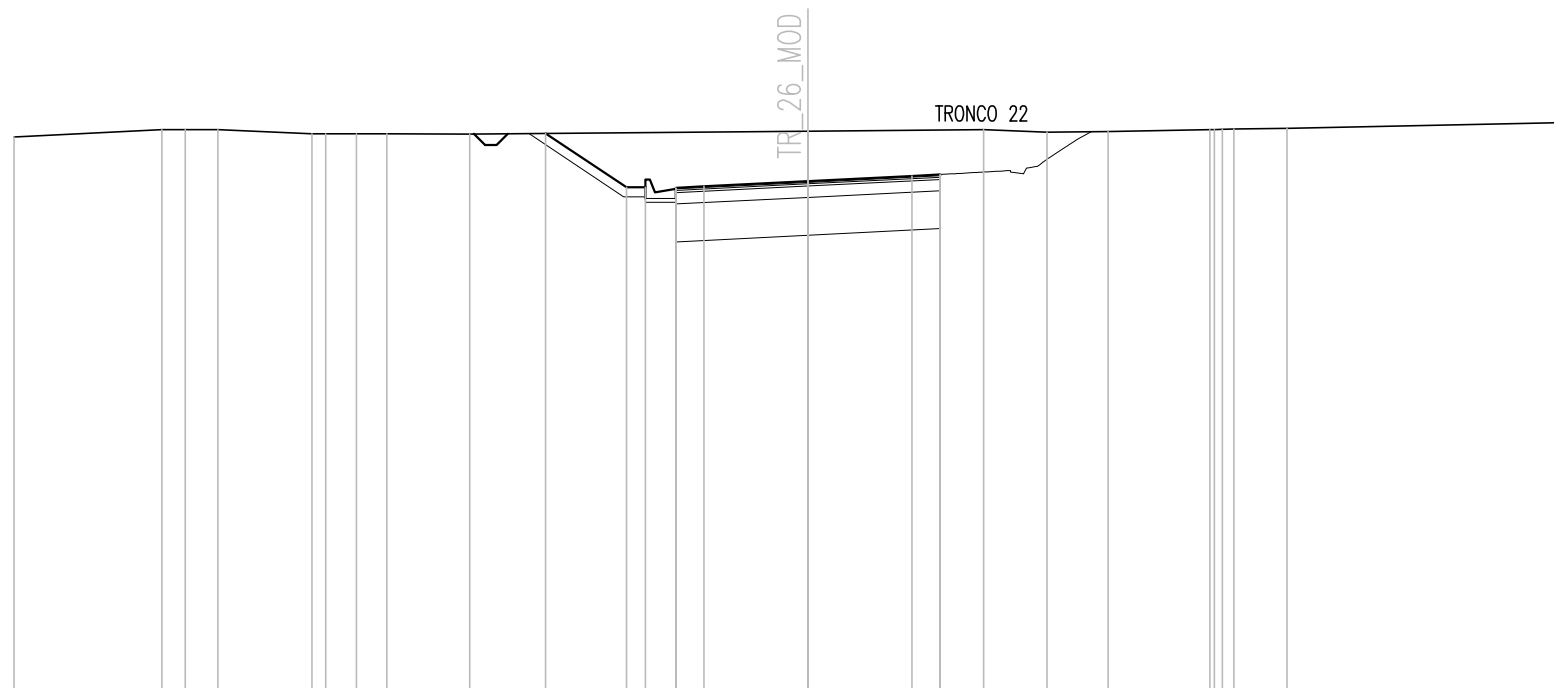
Q. PROG. STRATO SUP.									504.80 504.87 504.87	505.00		505.14 505.18 505.15		
Q. PROG. STR. SUP. TER. VEG.									505.89	504.84 504.84				
QUOTE TERRENO	505.81	506.00 506.00	506.00	505.88	505.87 505.87	505.87			505.94			506.00 506.00	506.02 506.04 506.05 506.05	506.22
DISTANZE PARZIALI STRATO SUP.										0.75	2.75	2.75	0.75	
DISTANZE PROG STRATO SUP.									-6.38	-4.80 -4.30				
DISTANZE TERRENO	-21.00	-17.26 -16.56	-15.58	-12.64	-11.74 -11.15	-9.60			-0.00			7.72 8.22	9.11 10.29 10.80	-20.00

SCAVI E BONIFICHE	
STERRO	16.83 mq
BONIFICA	7.00 mq
FOSSO (SEZ. OBBL.)	0.49 mq
RILEVATI	
TERRENO VEGETALE	0.77 mq
SOVRASTRUTTURA STRADALE	
STRATO DI USURA	0.20 mq
STRATO DI BINDER	0.28 mq
STRATO DI BASE	0.42 mq
SOTTOFONDAZIONE	2.10 mq
MANUFATTI	
CANALETTA SCAVO	0.21 mq
MAGRONE	0.08 mq

SEZIONE N. : 16
 QT. PROGETTO : 504.640
 DIST.PROG. : 0+093.034
 DIST.PREC. : 3.034
 DIST.SUCC. : 7.500

SCALA 1:200

QT.RIF. 491.000



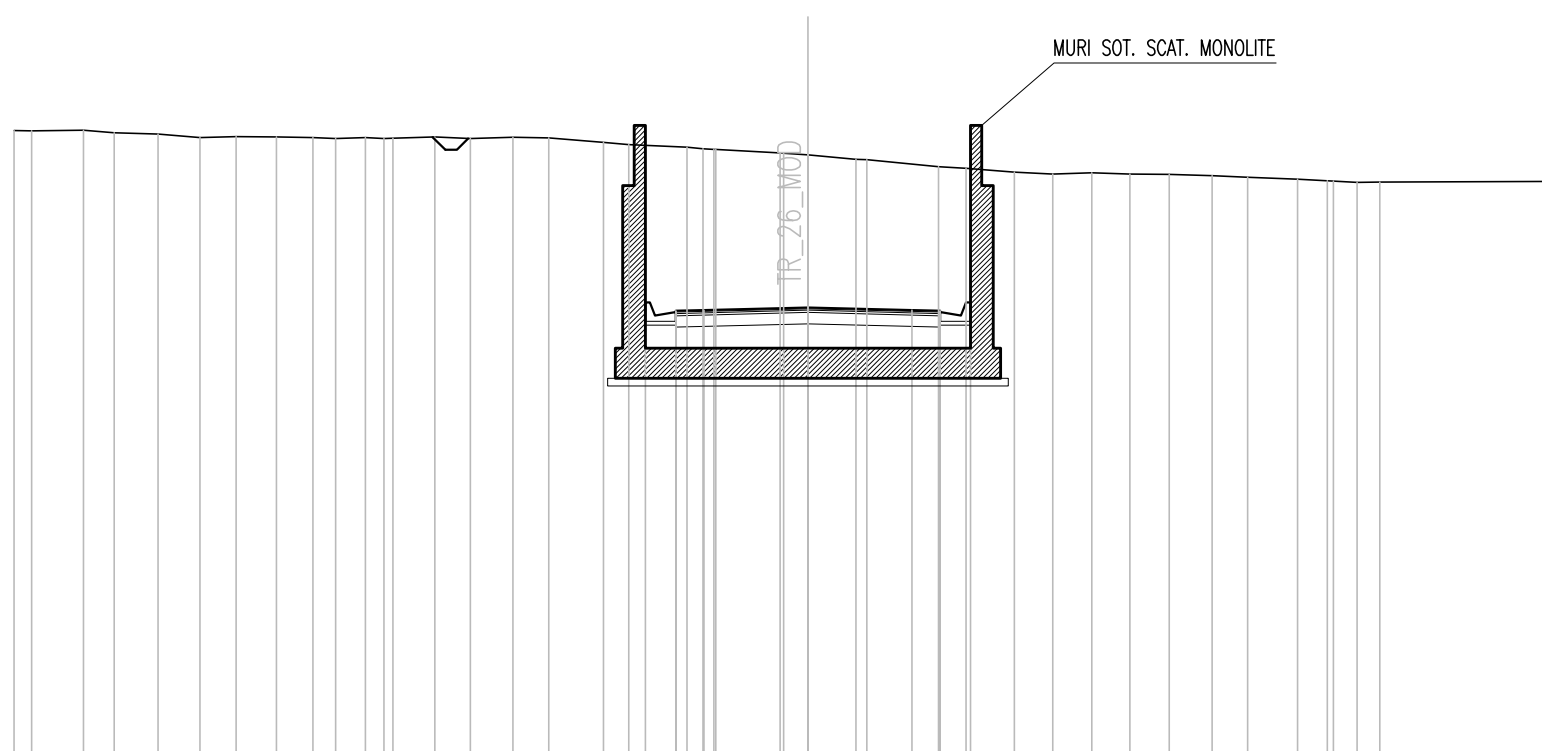
Q. PROG. STRATO SUP.													504.43	504.47	504.50	504.64	504.78	504.81	504.78				
Q. PROG. STR. SUP. TER. VEG.													505.90	504.47	504.47								
QUOTE TERRENO	505.81	506.00	506.00	506.00	505.90	505.89	505.89	505.89	505.89	505.89	505.90	504.47	504.47	504.50	504.64	504.78	504.81	504.78	506.00	506.02	506.04	506.19	
DISTANZE PARZIALI STRATO SUP.												0.75	2.75	2.75	0.75								
DISTANZE PROG STRATO SUP.												-6.94	-4.80	-4.30									
DISTANZE TERRENO	-21.00	-17.09	-16.47	-15.61	-13.12	-12.76	-11.94	-11.14	-8.94						0.00	4.64	6.32	7.94	10.63	11.26	12.67	20.00	

SCAVI E BONIFICHE	
STERRO	38.55 mq
SOVRASTRUTTURA STRADALE	
STRATO DI USURA	0.20 mq
STRATO DI BINDER	0.28 mq
STRATO DI BASE	0.42 mq
STRATO DI FONDAZIONE	2.10 mq
MANUFATTI	
MAGRONE	0.16 mq

SEZIONE N. : 18
 QT. PROGETTO : 502.963
 DIST.PROG. : 0+107.217
 DIST.PREC. : 6.683
 DIST.SUCC. : 2.573

SCALA 1:200

QT.RIF. 491.000

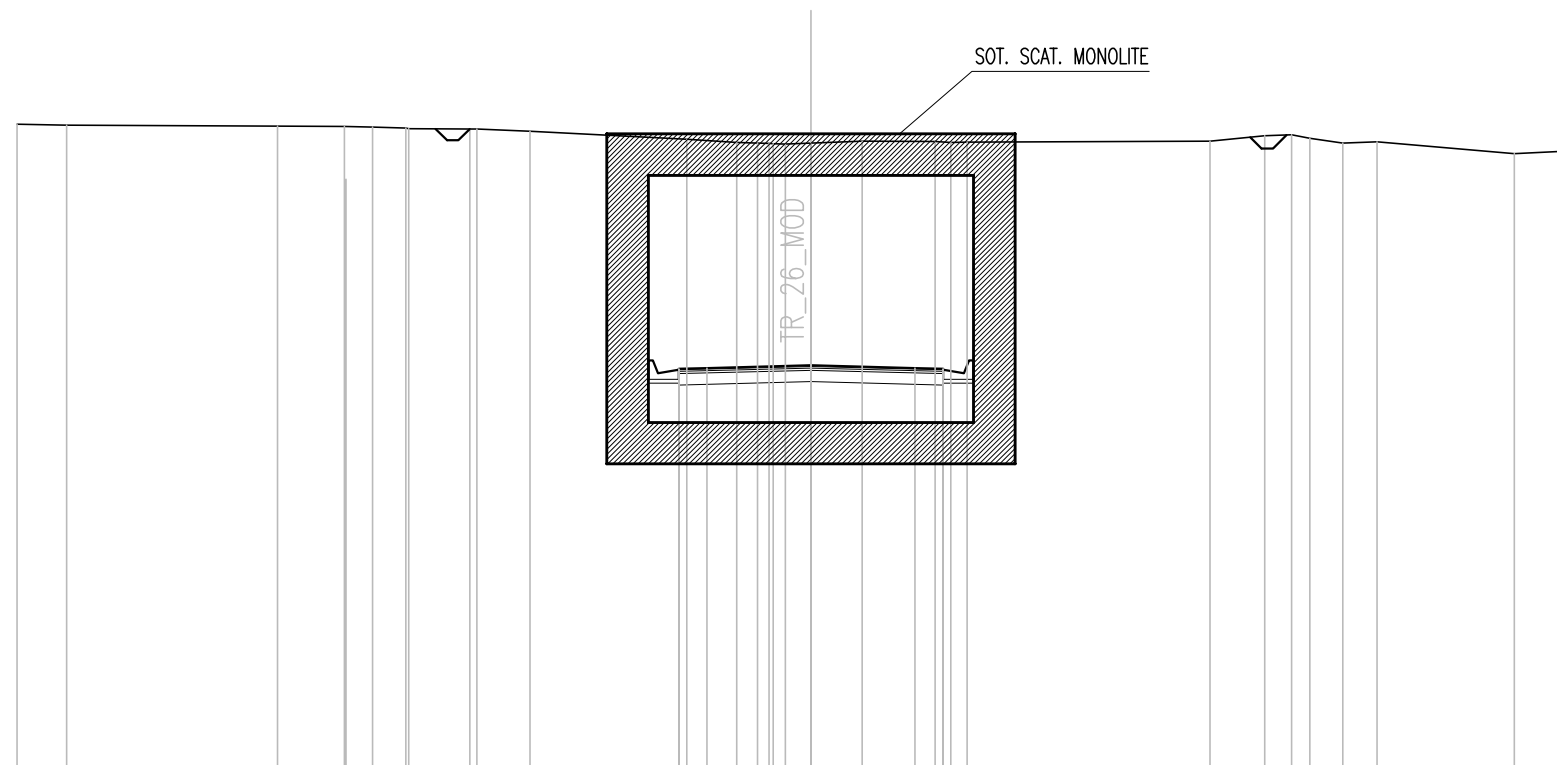


Q. PROG. STRATO SUP.												502.85 502.88	502.96	502.89 502.85																							
Q. PROG. STR. SUP. TER. VEG.												502.89												502.89													
QUOTE TERRENO	507.65 507.64	507.65 507.58	507.56 507.46	507.48 507.48	507.46 507.43	507.46 507.43	507.43 507.44	507.47 507.43	507.47 507.45	507.45 507.33	507.27 507.21	507.14 507.14	507.05 507.05	507.00 507.00	506.89 506.88	506.69 506.65	506.55 506.49	506.53 506.50	506.48 506.45	506.41 506.36	506.32 506.28	506.28 506.25	506.30 506.25														
DISTANZE PARZIALI STRATO SUP.												0.75	2.75	2.75	0.75																						
DISTANZE PROG STRATO SUP.												-4.80	-4.30												-4.30	-4.80											
DISTANZE TERRENO	-21.00 -20.53	-19.17 -18.35	-17.19 -16.09	-15.13 -14.06	-13.10 -12.49	-11.70 -11.21	-10.98 -9.87	-8.93 -7.81	-6.86 -5.41	-4.74 -3.20	-2.49 -2.44	-0.73 0.00	1.27 1.56	3.45 4.19	5.46 6.47	7.51 8.51	9.55 10.69	11.63 12.95	13.74 14.53	15.13 19.70			20.00														

SEZIONE N. : 19
 QT. PROGETTO : 502.698
 DIST.PROG. : 0+109.790
 DIST.PREC. : 2.573
 DIST.SUCC. : 0.210

SCALA 1:200

QT.RIF. 492.000

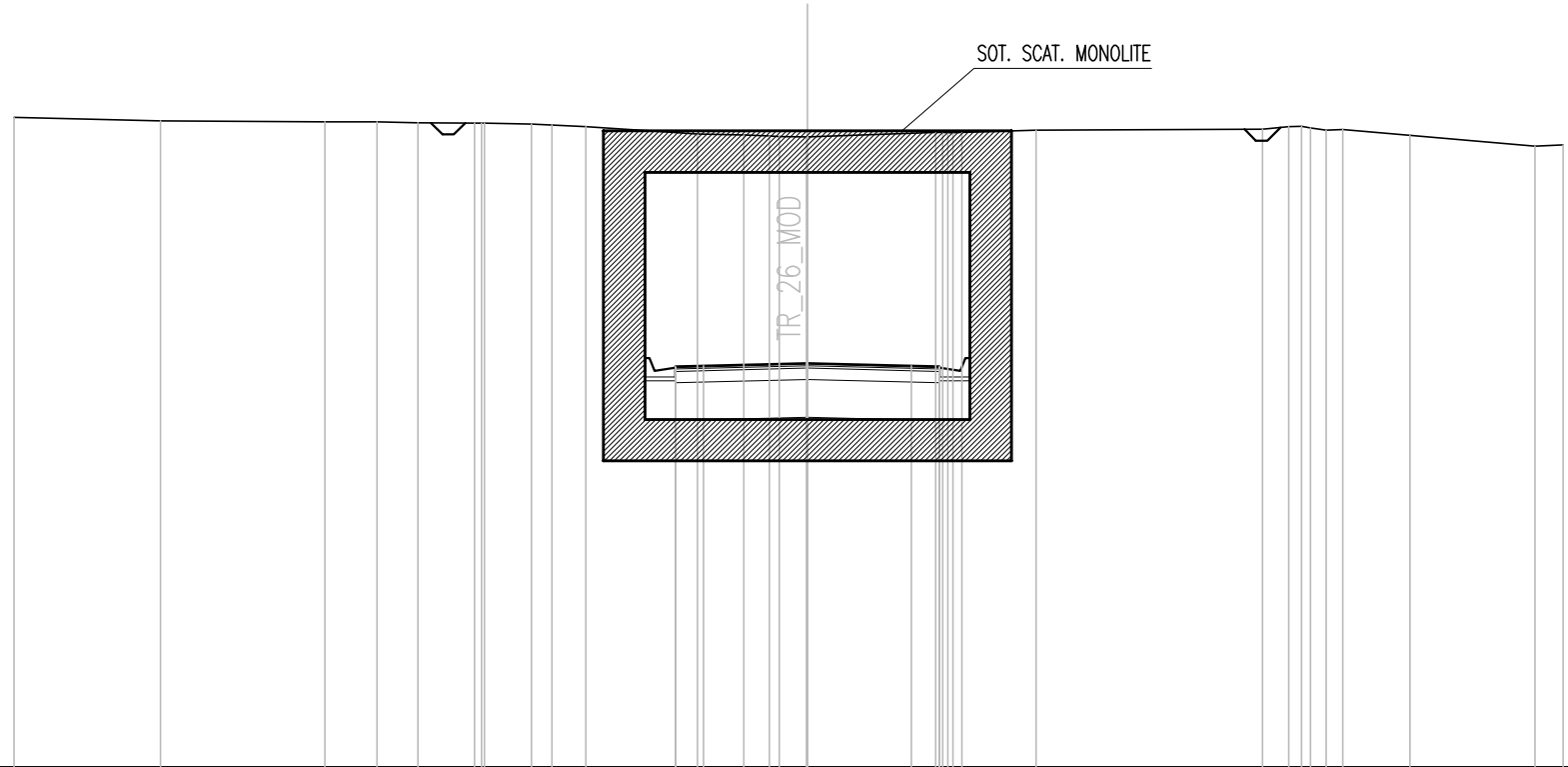


Q. PROG. STRATO SUP.									502.58	502.63	502.70	502.63	502.58																		
Q. PROG. STR. SUP. TER. VEG.																															
QUOTE TERRENO	509.08	509.05		509.02	509.02	509.00	508.98	508.96	508.95	508.95	508.89		508.68	508.59	508.58	508.56	508.58	508.63		508.62	508.61		508.63	508.77	508.90	508.71	508.58	508.61		508.30	508.37
DISTANZE PARZIALI STRATO SUP.													0.75	2.75		2.75		0.75													
DISTANZE PROG STRATO SUP.																															
DISTANZE TERRENO	-21.00	-19.69		-14.11	-12.34	-11.59	-10.72	-10.64	-9.03	-8.84	-7.44		-3.28	-1.96	-1.42	-0.68	0.00	1.35		3.29	4.13		10.55	12.00	12.71	13.20	14.07	14.98		18.61	20.00

SEZIONE N. : 20
 QT. PROGETTO : 502.678
 DIST.PROG. : 0+110.000
 DIST.PREC. : 0.210
 DIST.SUCC. : 3.939

SCALA 1:200

QT.RIF. 492.000

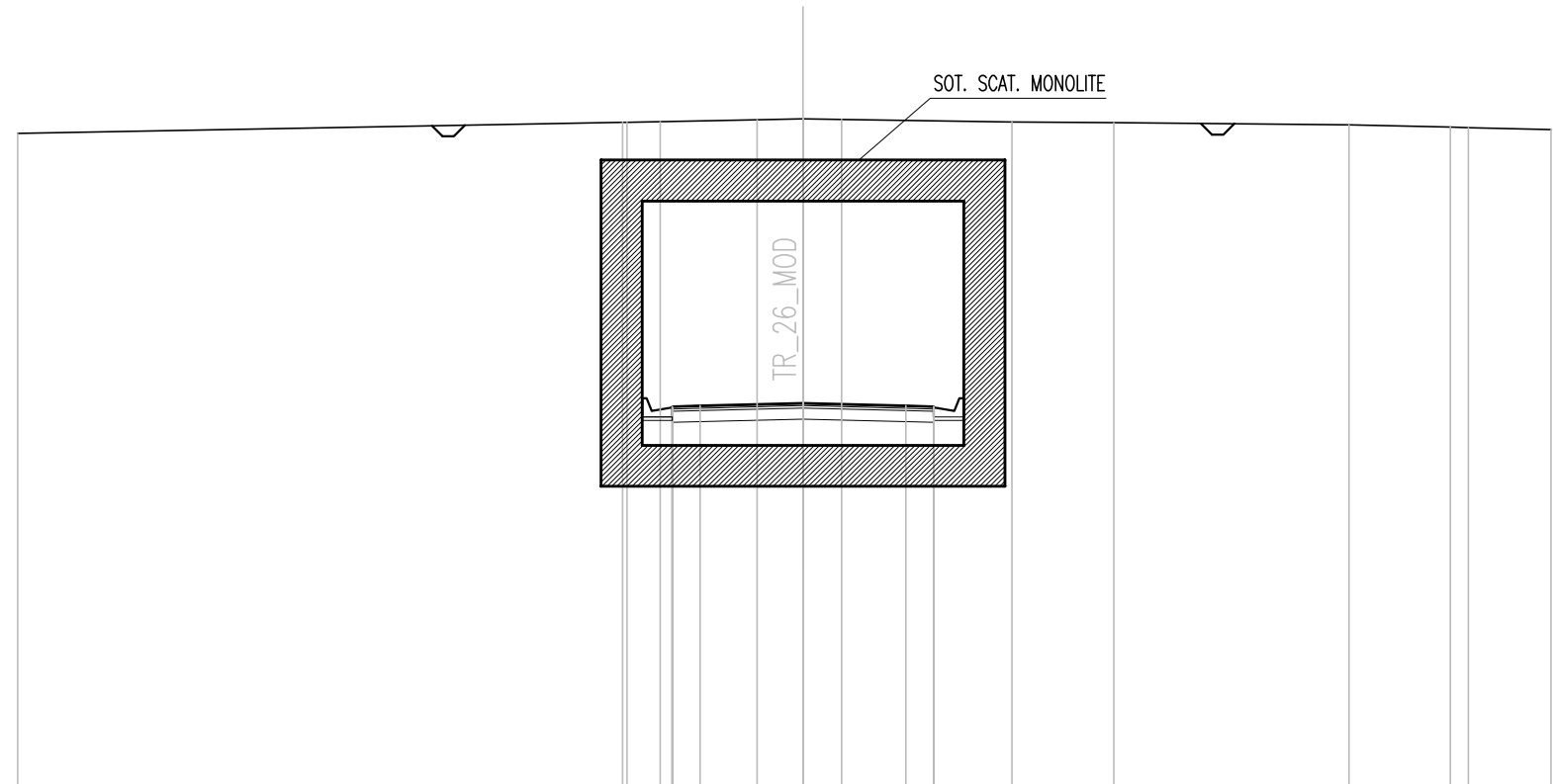


Q. PROG. STRATO SUP.								502.56	502.59	502.61	502.68	502.61	502.59	502.56												
Q. PROG. STR. SUP. TER. VEG.																										
QUOTE TERRENO	509.18	509.08	509.06	509.06	509.03	509.03	509.03	509.00	508.98	508.93	508.74	508.71	508.69	508.68	508.66	508.66	508.78	508.78	508.84	508.87	508.93	508.90	508.85	508.41	508.45	
DISTANZE PARZIALI STRATO SUP.											0.75	2.75		2.75		0.75										
DISTANZE PROG STRATO SUP.																										
DISTANZE TERRENO	-21.00	-17.13	-12.78	-11.39	-10.31	-8.81	-8.55	-7.31	-6.76	-5.87	-2.91	-1.69	-1.00	-0.74	-0.02	0.00	3.39	3.85	4.09	6.06	12.05	12.74	13.31	14.17	19.26	20.00

SEZIONE N. : 21
 QT. PROGETTO : 502.319
 DIST.PROG. : 0+113.939
 DIST.PREC. : 3.939
 DIST.SUCC. : 4.231

SCALA 1:200

QT.RIF. 492.000

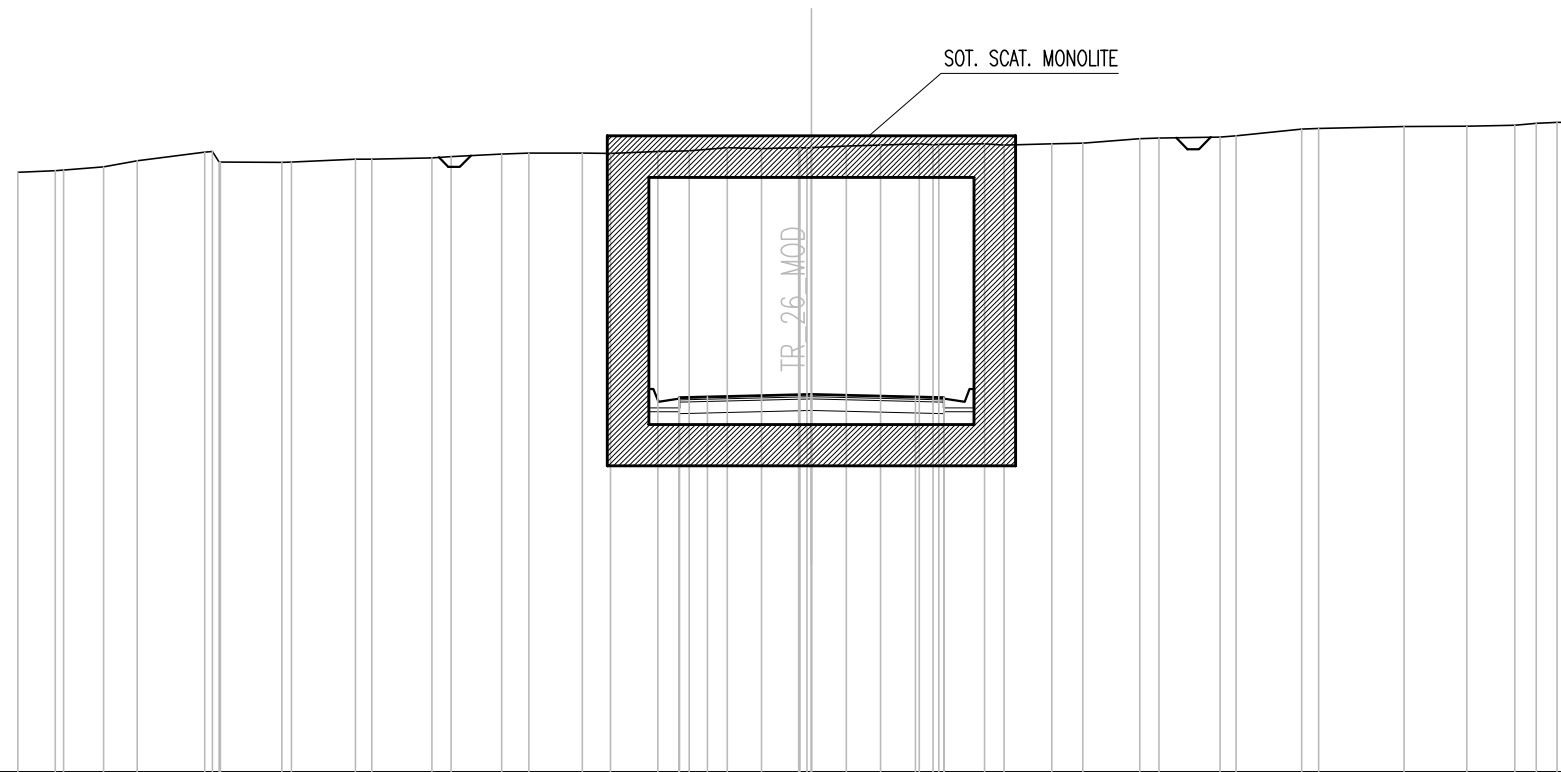


Q. PROG. STRATO SUP.				502.20	502.25	502.32	502.25	502.20					
Q. PROG. STR. SUP. TER. VEG.													
QUOTE TERRENO	509.54	509.83	509.84	509.85	509.90	509.92	509.91	509.84	509.82	509.76	509.70	509.69	509.64
DISTANZE PARZIALI STRATO SUP.			0.75	2.75	2.75	0.75							
DISTANZE PROG STRATO SUP.													
DISTANZE TERRENO	-21.00	-4.83	-4.71	-3.82	-1.23	-0.00	-1.03	-5.59	-8.31	-14.61	-17.31	-17.79	-20.00

SEZIONE N. : 22
 QT. PROGETTO : 501.992
 DIST.PROG. : 0+118.170
 DIST.PREC. : 4.231
 DIST.SUCC. : 1.830

SCALA 1:200

QT.RIF. 492.000



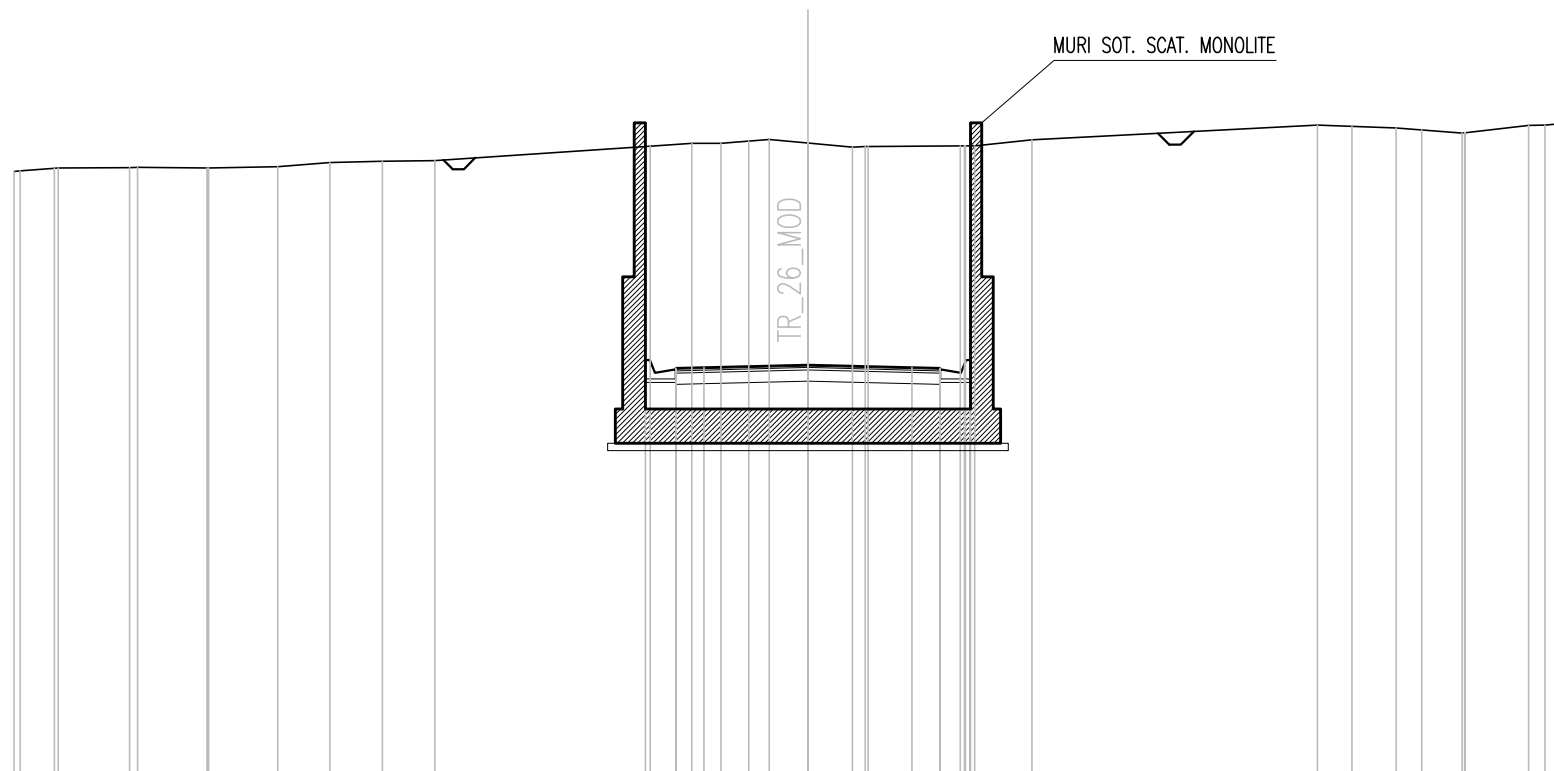
Q. PROG. STRATO SUP.							501.87	501.90	501.92	501.99	501.92	501.90	501.87																																				
Q. PROG. STR. SUP. TER. VEG.																																																	
QUOTE TERRENO	507.86	507.90	507.92	508.00	508.17	508.39	508.13	508.12	508.21	508.21	508.24	508.28	508.35	508.36	508.36	508.36	508.40	508.43	508.51	508.49	508.51	508.51	508.55	508.58	508.61	508.59	508.61	508.58	508.61	508.63	508.75	508.76	508.79	508.82	509.00	509.02	509.07	509.07	509.11	509.15	509.18	509.18	509.18						
DISTANZE PARZIALI STRATO SUP.																		0.75	2.75			2.75			0.75																								
DISTANZE PROG STRATO SUP.																																																	
DISTANZE TERRENO	-21.00	-20.00	-19.79	-18.73	-17.84	-16.06	-15.64	-14.01	-13.76	-12.06	-11.63	-10.04	-9.53	-8.20	-7.47	-6.07	-5.32	-4.07	-3.24	-2.23	-1.33	-0.34	0.00	0.93	1.82	2.85	3.37	4.58	5.09	6.36	7.18	8.68	9.19	10.81	11.24	12.96	13.41	15.68	17.34	18.61	19.18	19.72	20.00						

SCAVI E BONIFICHE	
STERRO	54.25 mq
SOVRASTRUTTURA STRADALE	
STRATO DI USURA	0.20 mq
STRATO DI BINDER	0.28 mq
STRATO DI BASE	0.42 mq
STRATO DI FONDAZIONE	2.10 mq
MANUFATTI	
MAGRONE	0.16 mq

SEZIONE N. : 23
 QT. PROGETTO : 501.870
 DIST.PROG. : 0+120.000
 DIST.PREC. : 1.830
 DIST.SUCC. : 6.573

SCALA 1:200

QT.RIF. 491.000



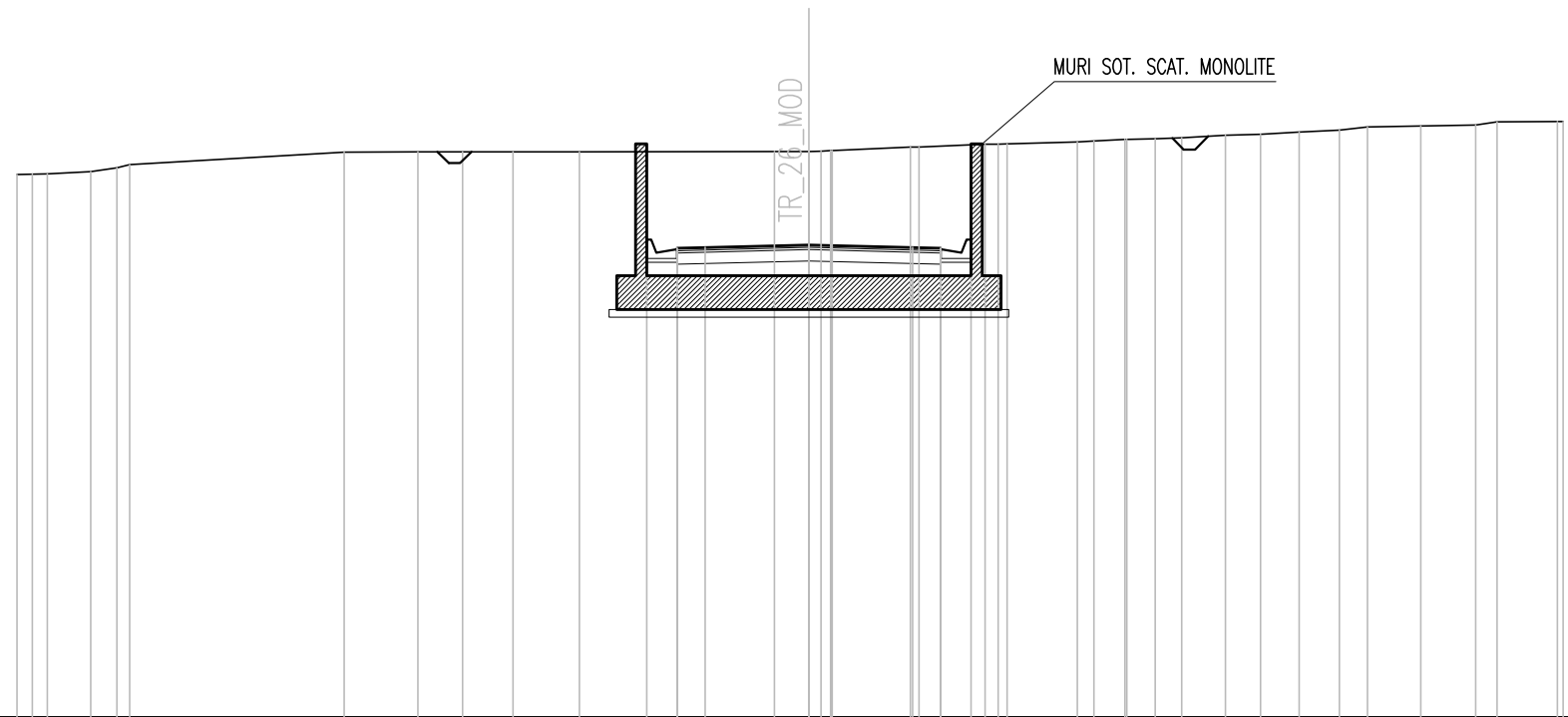
Q. PROG. STRATO SUP.																				501.75	501.78	501.80	501.87	501.80	501.78	501.75													
Q. PROG. STR. SUP. TER. VEG.																									501.79														
QUOTE TERRENO	506.98	507.00	507.07	507.07	507.09	507.10	507.08	507.08	507.12	507.22	507.25	507.28	507.66	507.73	507.73	507.79	507.83	507.74	507.63	507.65	507.66	507.67	507.83	508.21	508.18	508.14	508.00	508.01	508.20	508.26									
DISTANZE PARZIALI STRATO SUP.														0.75	2.75	2.75	0.75																						
DISTANZE PROG STRATO SUP.											-12.91	-4.80	-4.30						-4.30	-4.80								12.30	14.30	16.23									
DISTANZE TERRENO	-21.00	-20.84	-19.93	-19.84	-17.94	-17.74	-15.90	-15.85	-14.02	-12.65	-11.26	-9.87	-4.17	-3.07	-2.30	-1.57	-1.02	0.00	1.17	1.59	4.03	4.41	5.93	13.48	14.39	15.56	17.30	17.38	19.06	20.00									

SCAVI E BONIFICHE	
STERRO	25.72 mq
SOVRASTRUTTURA STRADALE	
STRATO DI USURA	0.20 mq
STRATO DI BINDER	0.28 mq
STRATO DI BASE	0.42 mq
STRATO DI FONDAZIONE	2.10 mq
MANUFATTI	
MAGRONE	0.16 mq

SEZIONE N. : 24
 QT. PROGETTO : 501.522
 DIST.PROG. : 0+126.573
 DIST.PREC. : 6.573
 DIST.SUCC. : 3.427

SCALA 1:200

QT.RIF. 489.000



Q. PROG. STRATO SUP.	501.40 501.43 501.45 501.52 501.45 501.43 501.40																																	
Q. PROG. STR. SUP. TER. VEG.	501.44 501.44																																	
QUOTE TERRENO	503.38 503.40 503.40	503.46 503.56 503.65	503.97	503.98	503.99	503.99	503.99	503.99	503.99	503.99	503.99	504.00	504.02	504.02	504.11	504.11	504.19	504.20	504.25	504.27	504.31	504.32	504.33	504.36	504.43	504.45	504.51	504.56	504.64	504.68	504.70	504.78	504.79	504.79
DISTANZE PARZIALI STRATO SUP.											0.75	2.75	2.75	0.75																				
DISTANZE PROG STRATO SUP.											-4.80	-4.30					-4.30	-4.80																
DISTANZE TERRENO	-21.00 -20.59 -20.20	-19.05 -18.36 -18.01	-12.33	-10.37	-9.18	-7.85	-6.09				-0.91	0.00	0.58	0.62	2.69	2.92	4.67	5.25	7.12	7.56	8.38	8.43	9.18	9.89	11.05	11.98	13.01	14.07	14.82	16.23	17.68	18.25	19.85	20.00

SCAVI E BONIFICHE	
STERRO	38.55 mq
BONIFICA	7.00 mq
FOSSO (SEZ. OBBL.)	0.97 mq

RILEVATI	
TERRENO VEGETALE	2.38 mq

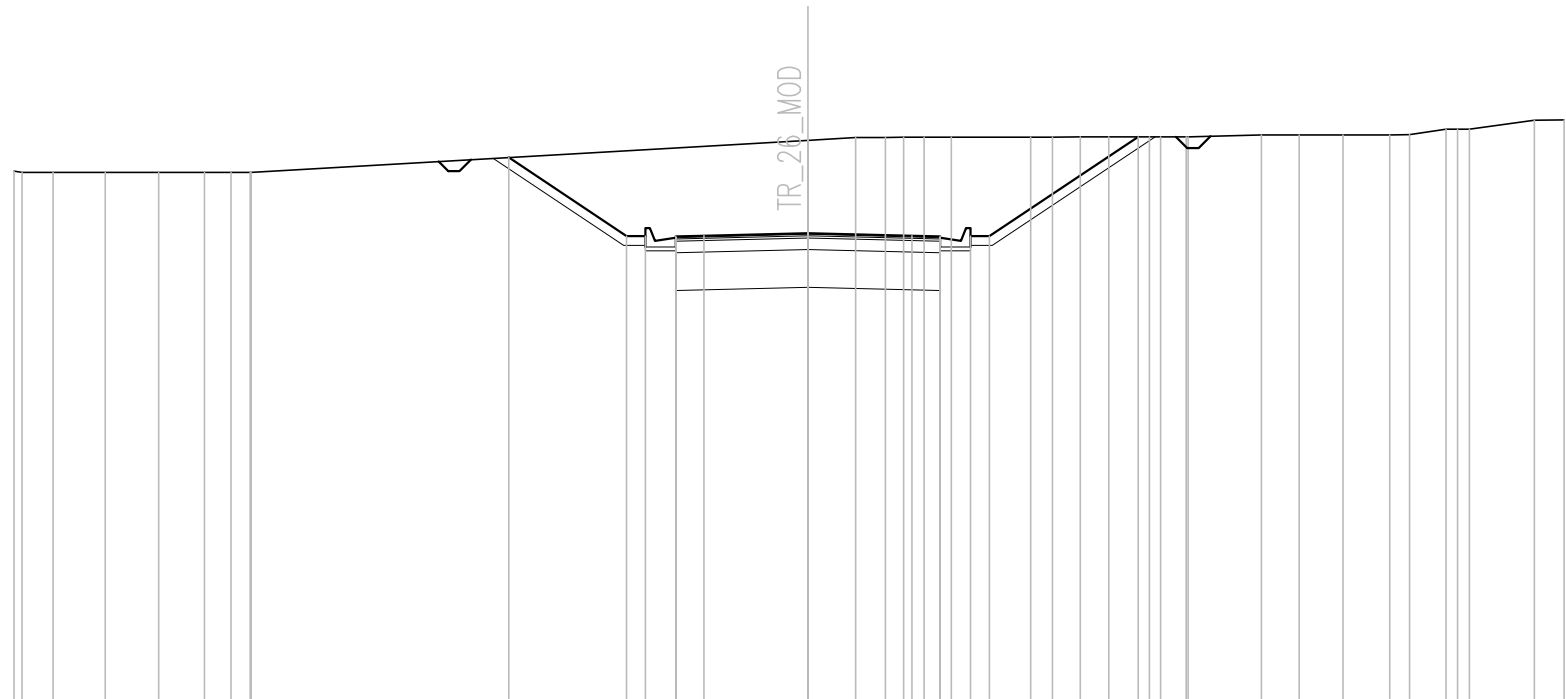
SOVRASTRUTTURA STRADALE	
STRATO DI USURA	0.20 mq
STRATO DI BINDER	0.28 mq
STRATO DI BASE	0.42 mq
SOTTOFONDAZIONE	2.10 mq

MANUFATTI	
CANALETTA SCAVO	0.42 mq
MAGRONE	0.16 mq

SEZIONE N. : 25
 QT. PROGETTO : 501.397
 DIST.PROG. : 0+130.000
 DIST.PREC. : 3.427
 DIST.SUCC. : 10.000

SCALA 1:200

QT.RIF. 489.000



Q. PROG. STRATO SUP.				501.28 501.31	501.33	501.40	501.33	501.28 501.31																											
Q. PROG. STR. SUP. TER. VEG.		503.40		501.32	501.32			501.32		503.94																									
QUOTE TERRENO	503.04 503.00 503.00	503.00	503.00	503.00	503.00	503.01	503.85	503.93	503.93	503.93	503.93	503.94	503.94	503.94	503.95	503.99	503.99	503.99	504.00	504.00	504.15	504.15	504.38	504.39											
DISTANZE PARZIALI STRATO SUP.								0.75	2.75				0.75																						
DISTANZE PROG STRATO SUP.		7.92		4.80	4.30							4.30	4.80		8.73																				
DISTANZE TERRENO	21.00	20.79	19.97	18.59	17.17	15.97	15.26	14.76	14.73			0.00	1.26	2.05	2.53	3.08	3.79		5.89	6.47	7.21	7.96	9.03	9.33	10.00	10.05	12.00	12.99	14.16	15.39	15.92	16.88	17.49	19.22	20.00

SCAVI E BONIFICHE	
STERRO	39.94 mq
BONIFICA	7.00 mq
FOSSO (SEZ. OBBL.)	0.90 mq

RILEVATI	
TERRENO VEGETALE	2.51 mq

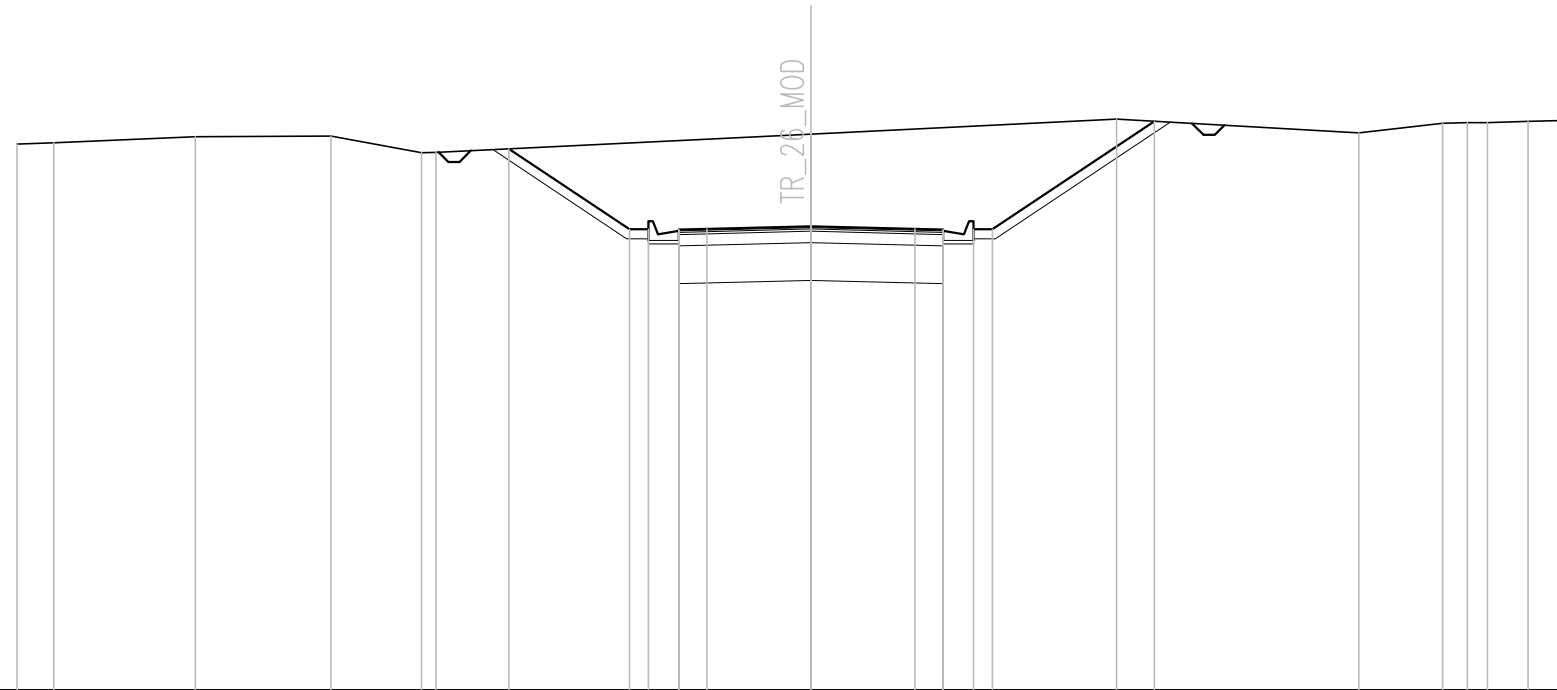
SOVRASTRUTTURA STRADALE	
STRATO DI USURA	0.20 mq
STRATO DI BINDER	0.28 mq
STRATO DI BASE	0.42 mq
SOTTOFONDAZIONE	2.10 mq

MANUFATTI	
CANALETTA SCAVO	0.42 mq
MAGRONE	0.16 mq

SEZIONE N. : 26
 QT. PROGETTO : 501.259
 DIST.PROG. : 0+140.000
 DIST.PREC. : 10.000
 DIST.SUCC. : 10.000

SCALA 1:200

QT.RIF. 489.000



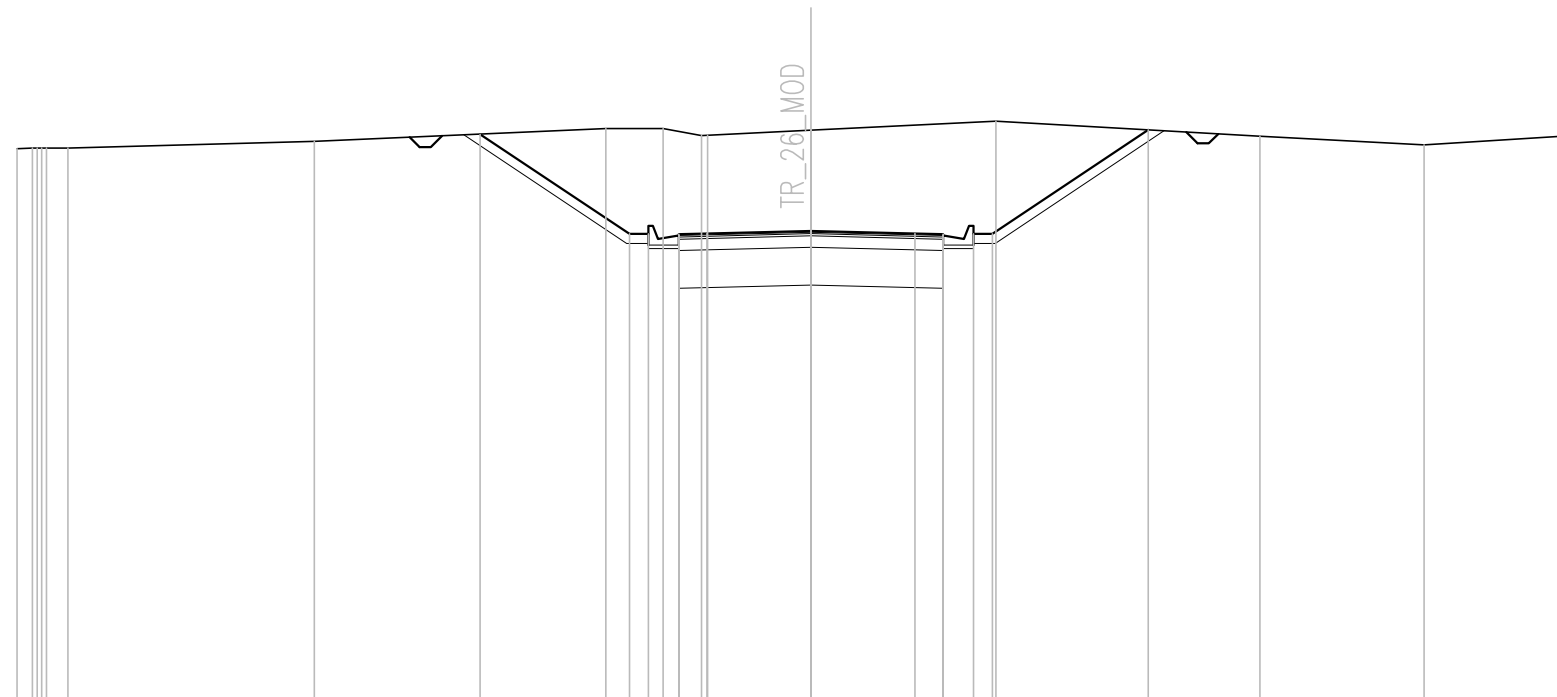
Q. PROG. STRATO SUP.													501.14	501.17	501.16	501.26	501.19	501.17	501.14						
Q. PROG. STR. SUP. TER. VEG.													503.31	501.18	501.18			501.18	501.18	504.04					
QUOTE TERRENO	503.44	503.47	503.63	503.65	503.21	503.22				503.70			504.10	503.73	503.99	504.00	504.00	504.04	504.06						
DISTANZE PARZIALI STRATO SUP.														0.75	2.75	2.75	0.75								
DISTANZE PROG STRATO SUP.													-7.99	-4.80	-4.30			-4.30	-4.80	9.08					
DISTANZE TERRENO	-21.00	-20.03	-16.28	-12.70	-10.30	-9.92				0.00			8.09	14.49	16.71	17.36	17.90	18.97	20.00						

SCAVI E BONIFICHE	
STERRO	44.61 mq
BONIFICA	7.00 mq
FOSSO (SEZ. OBBL.)	0.89 mq
RILEVATI	
TERRENO VEGETALE	2.69 mq
SOVRASTRUTTURA STRADALE	
STRATO DI USURA	0.20 mq
STRATO DI BINDER	0.28 mq
STRATO DI BASE	0.42 mq
SOTTOFONDAZIONE	2.10 mq
MANUFATTI	
CANALETTA SCAVO	0.42 mq
MAGRONE	0.16 mq

SEZIONE N. : 27
 QT. PROGETTO : 501.454
 DIST.PROG. : 0+150.000
 DIST.PREC. : 10.000
 DIST.SUCC. : 10.000

SCALA 1:200

QT.RIF. 489.000



Q. PROG. STRATO SUP.						501.34	501.37	501.36	501.45	501.38	501.37	501.34			
Q. PROG. STR. SUP. TER. VEG.				504.02		501.38	501.38				501.38	501.38	504.13		
QUOTE TERRENO	503.63	503.64	503.65	503.82		504.16	504.17	503.98	503.99	504.12		504.36	503.96	503.73	503.97
DISTANZE PARZIALI STRATO SUP.							0.75	2.75	2.75	0.75					
DISTANZE PROG STRATO SUP.					-8.76	-4.80	-4.30				-4.30	-4.80	-8.93		
DISTANZE TERRENO	-21.00	-20.60	-19.65	-13.14		-5.43	-3.91	-2.90	-2.73	0.00		-4.89	-11.87	-16.22	-20.00

SCAVI E BONIFICHE	
STERRO	36.82 mq
BONIFICA	7.00 mq
FOSSO (SEZ. OBBL.)	0.89 mq

RILEVATI	
TERRENO VEGETALE	2.24 mq

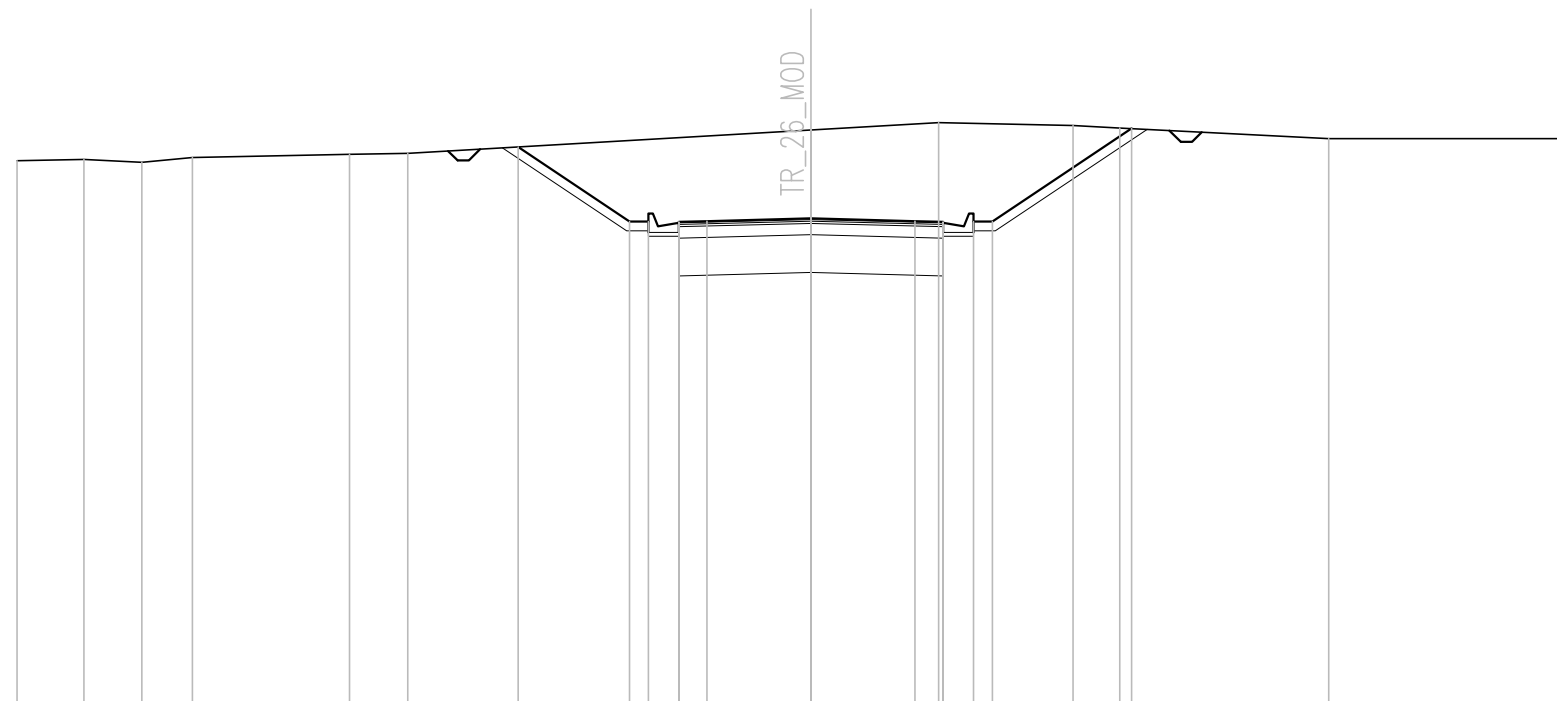
SOVRASTRUTTURA STRADALE	
STRATO DI USURA	0.20 mq
STRATO DI BINDER	0.28 mq
STRATO DI BASE	0.42 mq
SOTTOFONDAZIONE	2.10 mq

MANUFATTI	
CANALETTA SCAVO	0.42 mq
MAGRONE	0.16 mq

SEZIONE N. : 28
 QT. PROGETTO : 501.891
 DIST.PROG. : 0+160.000
 DIST.PREC. : 10.000
 DIST.SUCC. : 10.000

SCALA 1:200

QT.RIF. 489.000



Q. PROG. STRATO SUP.								501.77	501.80	501.82	501.89	501.82	501.80	501.77			
Q. PROG. STR. SUP. TER. VEG.								503.78	501.81	501.81		501.81	501.81	504.27			
QUOTE TERRENO	503.42	503.45	503.38	503.50	503.59	503.61					504.23	504.42	504.35	504.29	504.00	504.00	
DISTANZE PARZIALI STRATO SUP.										0.75	2.75	2.75	0.75				
DISTANZE PROG STRATO SUP.								-7.75	-4.80	-4.30			-4.30	-4.80			
DISTANZE TERRENO	-21.00	-19.23	-17.70	-16.36	-12.20	-10.67					0.00	3.38	6.93	8.17	13.70	20.00	

SCAVI E BONIFICHE	
STERRO	21.00 mq
BONIFICA	7.00 mq
FOSSO (SEZ. OBBL.)	0.87 mq

RILEVATI	
TERRENO VEGETALE	1.52 mq

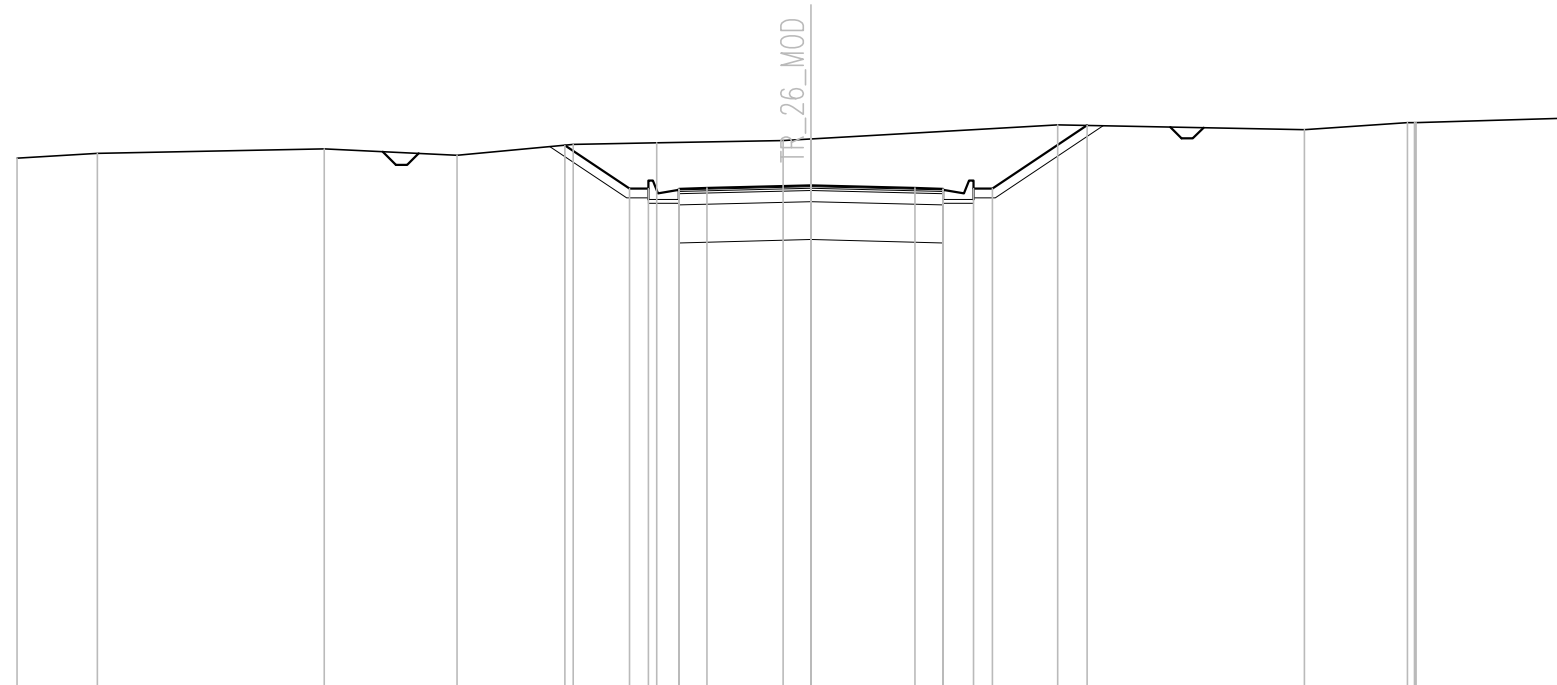
SOVRASTRUTTURA STRADALE	
STRATO DI USURA	0.20 mq
STRATO DI BINDER	0.28 mq
STRATO DI BASE	0.42 mq
SOTTOFONDAZIONE	2.10 mq

MANUFATTI	
CANALETTA SCAVO	0.42 mq
MAGRONE	0.16 mq

SEZIONE N. : 29
 QT. PROGETTO : 502.340
 DIST.PROG. : 0+170.000
 DIST.PREC. : 10.000
 DIST.SUCC. : 10.000

SCALA 1:200

QT.RIF. 489.000



Q. PROG. STRATO SUP.						502.22	502.25	502.27	502.34	502.27	502.25	502.22			
Q. PROG. STR. SUP. TER. VEG.					503.40	502.26	502.26				502.26	502.26	503.93		
QUOTE TERRENO	503.06	503.19	503.31	503.14	503.43	503.47		503.53	503.57		503.95		503.81	504.00	504.12
DISTANZE PARZIALI STRATO SUP.							0.75	2.75	2.75	0.75					
DISTANZE PROG STRATO SUP.					-6.51	-4.80	-4.30				-4.30	-4.80	-7.30		
DISTANZE TERRENO	-21.00	-18.88	-12.88	-9.36	-6.29	-4.08		-0.74	0.00		6.53		13.05	15.78	20.00

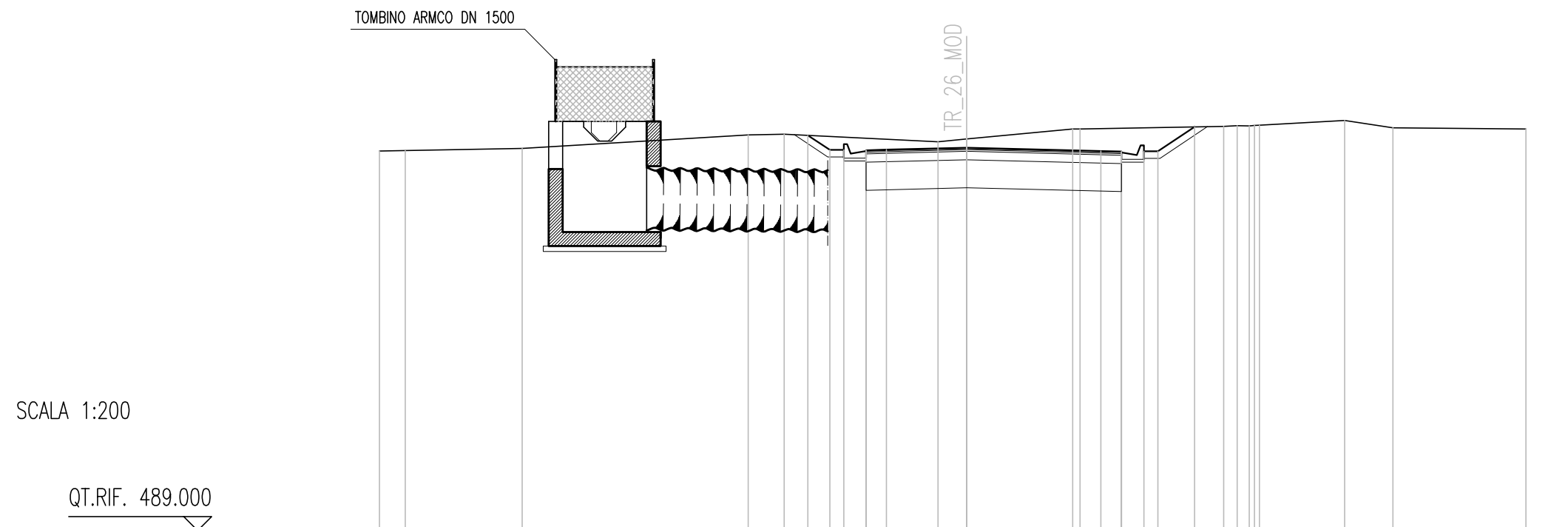
SCAVI E BONIFICHE	
STERRO	12.56 mq
BONIFICA	9.13 mq
FOSSO (SEZ. OBBL.)	1.01 mq

RILEVATI	
TERRENO VEGETALE	0.88 mq

SOVRASTRUTTURA STRADALE	
STRATO DI USURA	0.27 mq
STRATO DI BINDER	0.36 mq
STRATO DI BASE	0.55 mq
SOTTOFONDAZIONE	2.74 mq

MANUFATTI	
CANALETTA SCAVO	0.42 mq
MAGRONE	0.16 mq

SEZIONE N. : 30
 QT. PROGETTO : 502.682
 DIST.PROG. : 0+180.000
 DIST.PREC. : 10.000
 DIST.SUCC. : 6.872



Q. PROG. STRATO SUP.						502.56 502.59 502.61		502.68		502.56 502.54 502.51					
Q. PROG. STR. SUP. TER. VEG.						503.12 502.60 502.60				502.55 502.55		503.43			
QUOTE TERRENO	502.56 502.58	502.65	503.14 503.17			502.90 502.99		503.35 503.35		503.44 503.47 503.48 503.49		503.66 503.39			503.35
DISTANZE PARZIALI STRATO SUP.						0.72 2.87		4.80		0.74					
DISTANZE PROG STRATO SUP.											6.34 6.84	8.15			
DISTANZE TERRENO	-21.00 -20.08	-15.90	-7.81 -6.53			-1.02 -0.00		3.79 4.05		9.19 9.68 10.30 10.47		13.52 15.24			20.00

SCAVI E BONIFICHE	
STERRO	21.72 mq
BONIFICA	19.83 mq
FOSSO (SEZ. OBBL.)	0.98 mq

RILEVATI	
TERRENO VEGETALE	0.74 mq

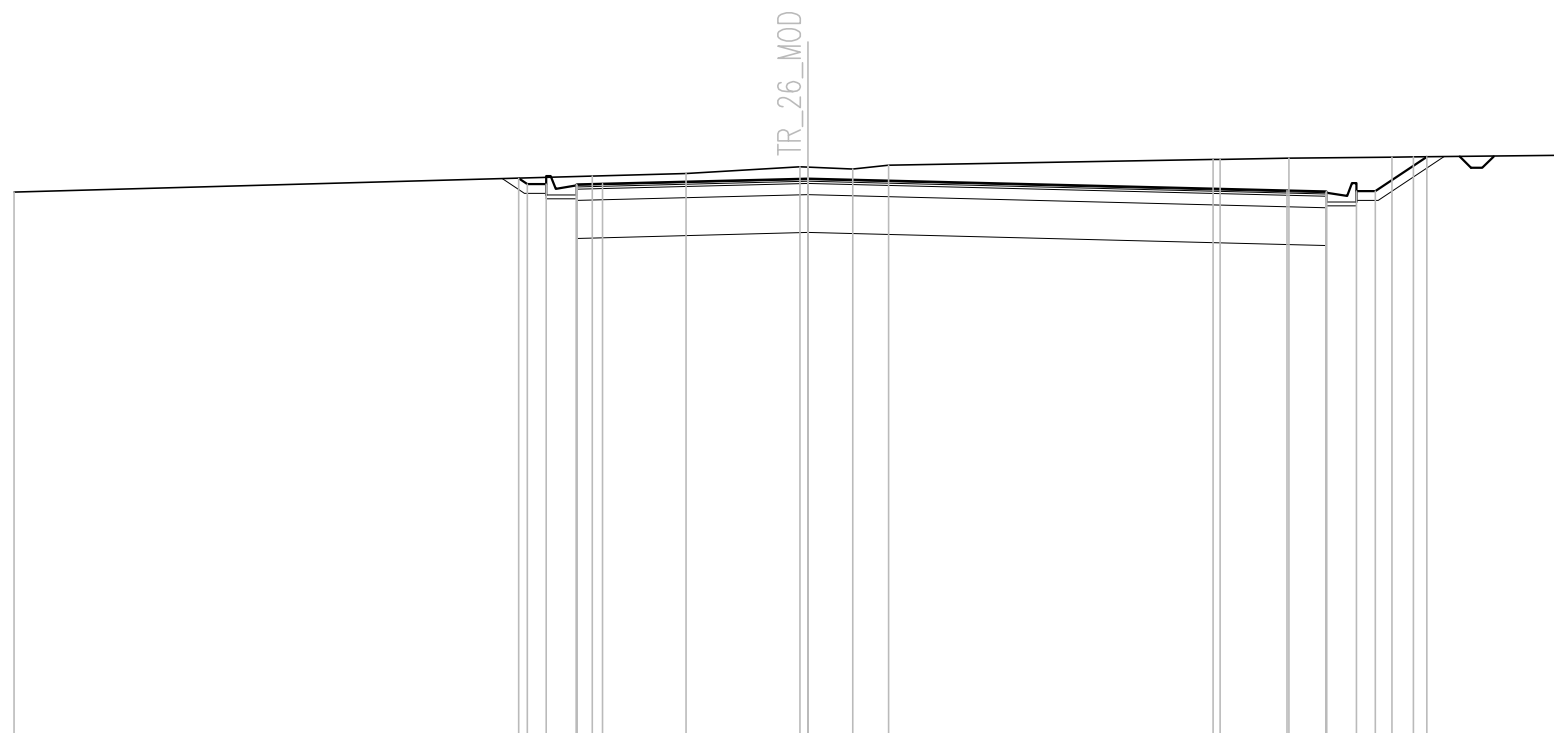
SOVRASTRUTTURA STRADALE	
STRATO DI USURA	0.59 mq
STRATO DI BINDER	0.79 mq
STRATO DI BASE	1.19 mq
SOTTOFONDAZIONE	5.95 mq

MANUFATTI	
CANALETTA SCAVO	0.42 mq
MAGRONE	0.16 mq

SEZIONE N. : 31
 QT. PROGETTO : 502.795
 DIST.PROG. : 0+186.872
 DIST.PREC. : 6.872

SCALA 1:200

QT.RIF. 488.000



Q. PROG. STRATO SUP.		502.61 502.64 502.66	502.79	502.48 502.45 502.42					
Q. PROG. STR. SUP. TER. VEG.		502.80 502.65		502.46 502.46	503.37				
QUOTE TERRENO	502.43	502.86	502.93	503.11 503.10	503.04 503.15	503.30 503.30	503.33	503.36 503.37	503.41
DISTANZE PARZIALI STRATO SUP.		0.69	5.43	12.68	1.03				
DISTANZE PROG STRATO SUP.		-7.65 -6.92					14.51 15.01	16.37	
DISTANZE TERRENO	-21.00	-5.71	-3.23	-0.21 0.00	1.19 2.13	10.71 10.90	12.72	15.45 16.02	20.00