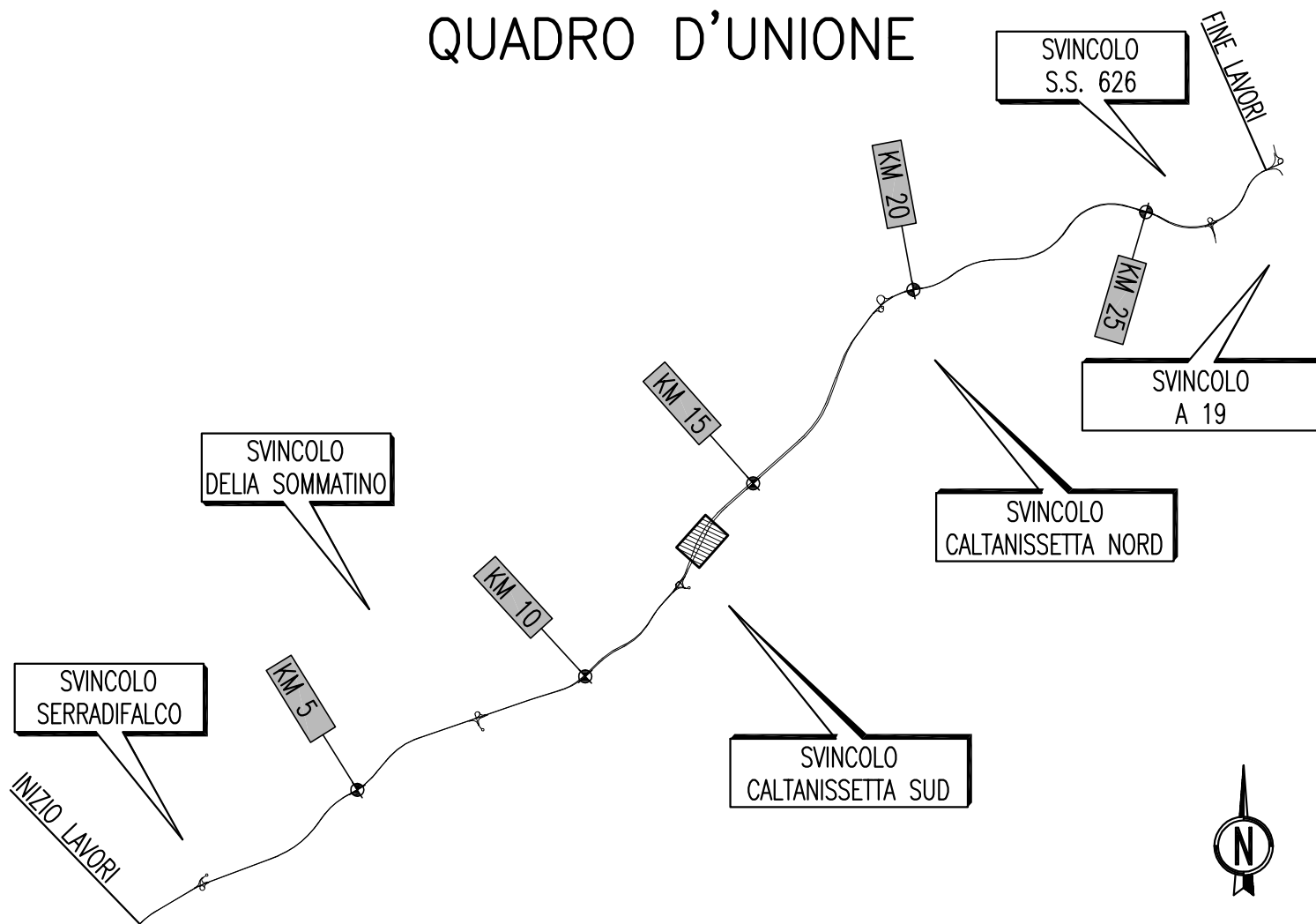


# QUADRO D'UNIONE



# ANAS S.p.A.

DIREZIONE CENTRALE PROGRAMMAZIONE PROGETTAZIONE

PA 12/09  
 CORRIDOIO PLURIMODALE TIRRENICO - NORD EUROPA  
 ITINERARIO AGRIGENTO - CALTANISSETTA - A19  
 S.S. N° 640 "DI PORTO EMPEDOCLE"  
 AMMODERNAMENTO E ADEGUAMENTO ALLA CAT. B DEL D.M. 5.11.2001  
 Dal km 44+000 allo svincolo con l'A19

## PROGETTO ESECUTIVO

Contraente Generale:



## INTERSEZIONI E SVINCOLI - VIABILITA' INTERFERITA VIABILITA' - Sezioni trasversali

Sezioni Trasversali - Viabilità Complementare - Tronco 27

Codice Unico Progetto (CUP) : F91B09000070001

Codice Elaborato:

PA12\_09 - E 0 0 0 G E 2 1 2 P V 0 6 Z W 9 0 2 8 B Scala: 1:200


F						
E						
D						
C						
B	Luglio 2011	Revisione a seguito di incontri con il Committente	S.TERRENO	R. CAPOCCHI	M. LITI	P. PAGLINI
A	Aprile 2011	EMISSIONE	S.TERRENO	A.TURSO	M. LITI	P. PAGLINI
REV.	DATA	DESCRIZIONE	REDATTO	VERIFICATO	APPROVATO	AUTORIZZATO

Responsabile del procedimento: Ing. MAURIZIO BAMBINI

Il Progettista:




Il Consulente Sicurezza:



Il Geologo:



Il Coordinatore per la sicurezza in fase di progetto:

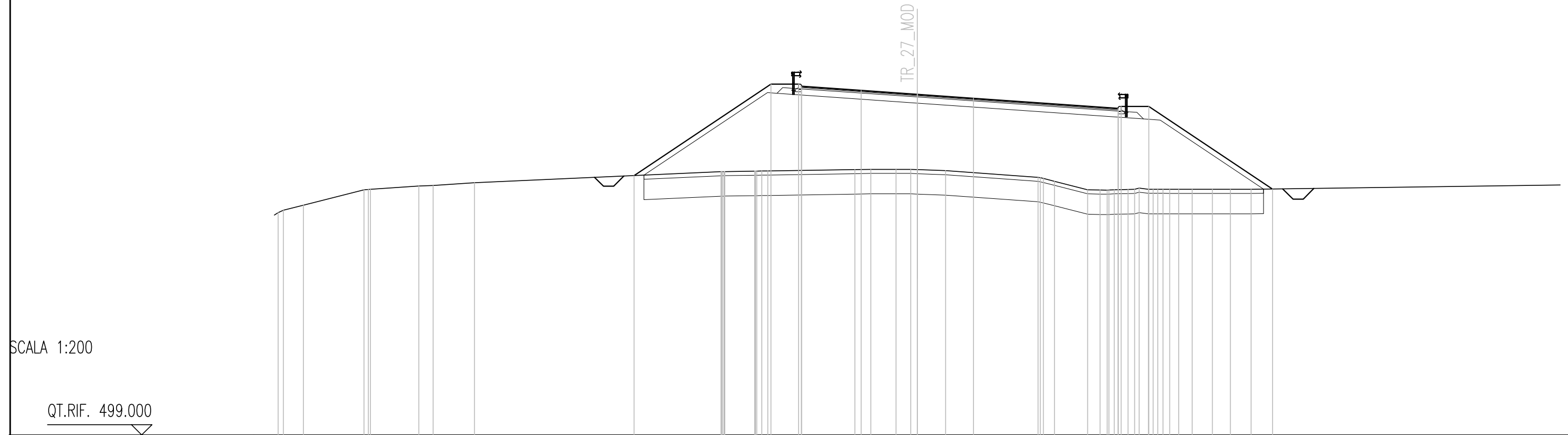


Il Direttore dei lavori:



<b>SCAVI E BONIFICHE</b>	
SCOTICO	30.38 m
BONIFICA	30.38 mq
FOSSO (SEZ. OBBL.)	0.97 mq
<b>RILEVATI</b>	
RILEVATO	85.86 mq
TERRENO VEGETALE	4.55 mq
<b>SOVRASTRUTTURA STRADALE</b>	
STRATO DI USURA	0.46 mq
STRATO DI BINDER	0.62 mq
STRATO DI BASE	0.93 mq
STRATO DI FONDAZIONE	5.30 mq

SEZIONE N. : 1  
 QT. PROGETTO : 515.671  
 DIST.PROG. : 0+000.000  
 DIST.SUCC. : 6.378



SCALA 1:200

QT.RIF. 499.000

Q. PROG. STRATO SUP.							516.04 516.07												514.98 514.95				
Q. PROG. STR. SUP. TER. VEG.				511.69			516.17												515.08	515.08			511.03
QUOTE TERRENO	509.74 510.00	510.24	511.00 511.02	511.18 511.21	511.35		511.88 511.89	511.91 511.92		511.98 512.00	512.00 512.00	511.99 511.94		511.61 511.42	511.00 510.99	511.00 511.01	511.08 511.02	511.02 511.02	511.02 511.02	511.02 511.02			
DISTANZE PARZIALI STRATO SUP.										2.92	2.75	2.75		7.09									
DISTANZE PROG STRATO SUP.						13.88			7.17	5.82									9.99	11.34			17.41
DISTANZE TERRENO	31.54 31.06	30.08	27.11 26.79	24.43 23.72	21.70		9.62 9.43	7.96 7.33		3.06 2.28	1.05 0.32	1.39 0.00		5.92 6.72	8.34 8.96	9.65	10.32 10.96	11.78 12.81	13.47	14.45	15.34		16.35



SCAVI E BONIFICHE	
SCOTICO	20.02 m
BONIFICA	20.02 mq
FOSSO (SEZ. OBBL.)	1.24 mq

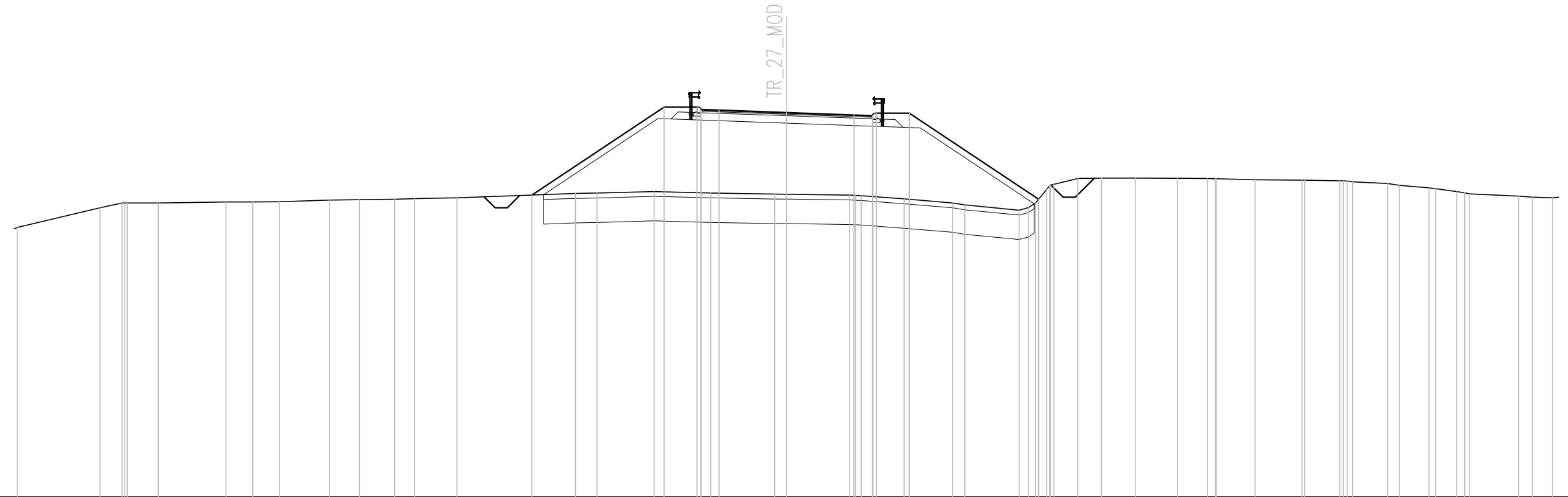
RILEVATI	
RILEVATO	45.69 mq
TERRENO VEGETALE	3.97 mq

SOVRASTRUTTURA STRADALE	
STRATO DI USURA	0.20 mq
STRATO DI BINDER	0.28 mq
STRATO DI BASE	0.42 mq
STRATO DI FONDAZIONE	2.75 mq

SEZIONE N. : 3  
 QT. PROGETTO : 515.689  
 DIST.PROG. : 0+010.000  
 DIST.PREC. : 3.622  
 DIST.SUCC. : 6.380

SCALA 1:200

QT.RIF. 500.000



Q. PROG. STRATO SUP.																																									515.78	515.81	515.99	515.69	515.59	515.56	515.53																													
Q. PROG. STR. SUP. TER. VEG.																												512.32	515.91	515.91	512.40	512.36	512.36	512.32	512.30	512.17	512.00	511.92	511.70	512.00	512.56	512.76	513.00	513.01	513.02	513.01	513.00	512.98	512.95	512.93	512.93	512.91	512.86	512.79	512.72	512.61	512.58	512.47	512.37	512.28	512.23	512.21														
QUOTE TERRENO	510.91	511.00	511.80	512.00	512.00	512.00	512.04	512.04	512.04	512.12	512.13	512.15	512.18	512.21	512.39	512.40	512.47	512.40	512.36	512.36	512.32	512.30	512.17	512.00	511.92	511.70	512.00	512.56	512.76	513.00	513.01	513.02	513.01	513.00	512.98	512.95	512.93	512.93	512.91	512.86	512.79	512.72	512.61	512.58	512.47	512.37	512.28	512.23	512.21																											
DISTANZE PARZIALI STRATO SUP.																													0.75	2.75	2.75	0.76																																												
DISTANZE PROG STRATO SUP.																												-10.39	-5.00	-3.65	-3.66	-3.66	-5.01	-10.28																																										
DISTANZE TERRENO	-31.58	-31.38	-28.01	-27.11	-26.90	-25.62	-22.87	-21.78	-20.69	-18.65	-17.42	-15.98	-15.17	-13.44	-8.61	-7.73	-5.40	-3.09	-0.48	0.00	2.57	3.05	4.80	6.77	7.27	9.49	10.16	10.62	10.91	11.88	12.85	14.23	15.94	17.17	17.53	19.11	21.03	21.14	22.56	23.09	24.52	25.00	26.21	26.46	27.34	27.87	29.66	30.43	31.25																											

SCAVI E BONIFICHE	
SCOTICO	18.23 m
BONIFICA	18.23 mq
FOSSO (SEZ. OBBL.)	0.99 mq

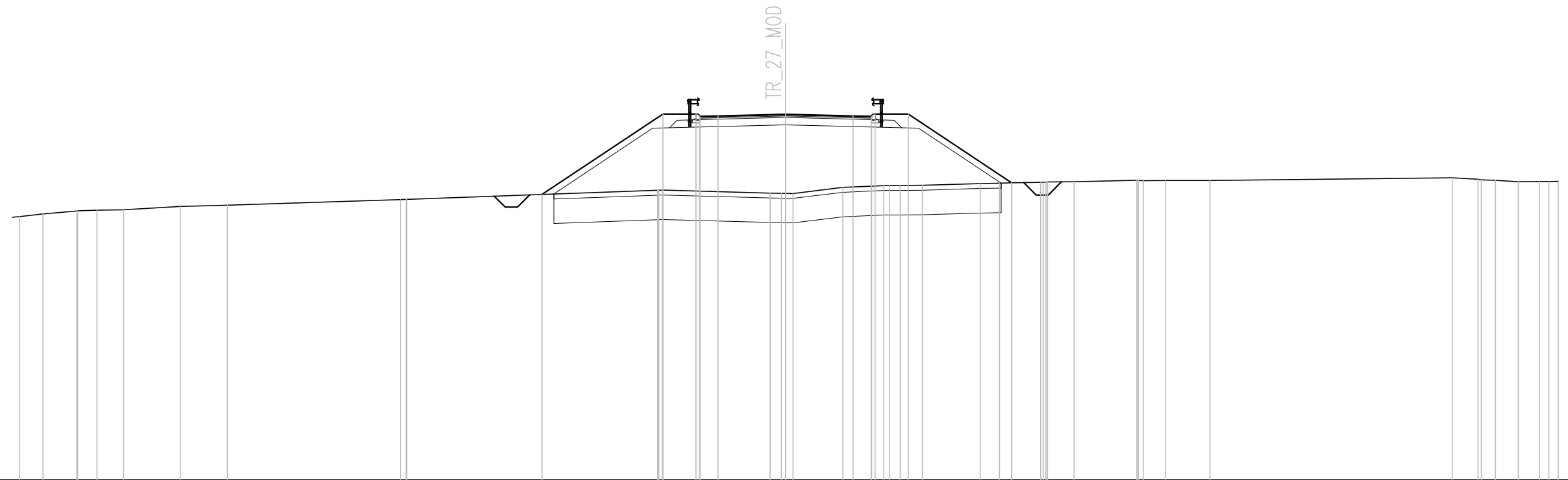
RILEVATI	
RILEVATO	37.06 mq
TERRENO VEGETALE	3.52 mq

SOVRASTRUTTURA STRADALE	
STRATO DI USURA	0.20 mq
STRATO DI BINDER	0.28 mq
STRATO DI BASE	0.42 mq
STRATO DI FONDAZIONE	2.76 mq

SEZIONE N. : 4  
 QT. PROGETTO : 515.909  
 DIST.PROG. : 0+016.380  
 DIST.PREC. : 6.380  
 DIST.SUCC. : 3.620

SCALA 1:200

QT.RIF. 501.000



Q. PROG. STRATO SUP.	515.79 515.82 515.84 515.91 515.84 515.82 515.79																																			
Q. PROG. STR. SUP. TER. VEG.	512.64 515.92 515.92 515.92 515.92 513.11																																			
QUOTE TERRENO	-511.74	-511.85	-511.97	-511.97	-512.00	-512.02	-512.15	-512.20	-512.43	-512.44	-512.81	-512.82	-512.69	-512.69	-512.68	-512.93	-513.00	-513.01	-513.01	-513.08	-513.10	-513.11	-513.13	-513.15	-513.16	-513.22	-513.20	-513.21	-513.21	-513.32	-513.26	-513.22	-513.16	-513.17		
DISTANZE PARZIALI STRATO SUP.											0.75	2.75	2.75	0.75																						
DISTANZE PROG STRATO SUP.										-9.92	-5.00	-3.65				-3.65	-5.00					-9.21														
DISTANZE TERRENO	-31.22	-30.26	-28.88	-28.88	-28.06	-26.97	-24.66	-22.74	-15.69	-15.43	-5.22	-5.01	-0.63	-0.17	0.30	-2.33	4.00	4.67	5.57	7.93	8.71	9.22	10.39	10.67	11.76	14.32	14.58	15.47	17.30	27.17	28.21	28.93	29.86	30.72		

SCAVI E BONIFICHE	
SCOTICO	18.65 m
BONIFICA	18.65 mq
FOSSO (SEZ. OBBL.)	1.00 mq

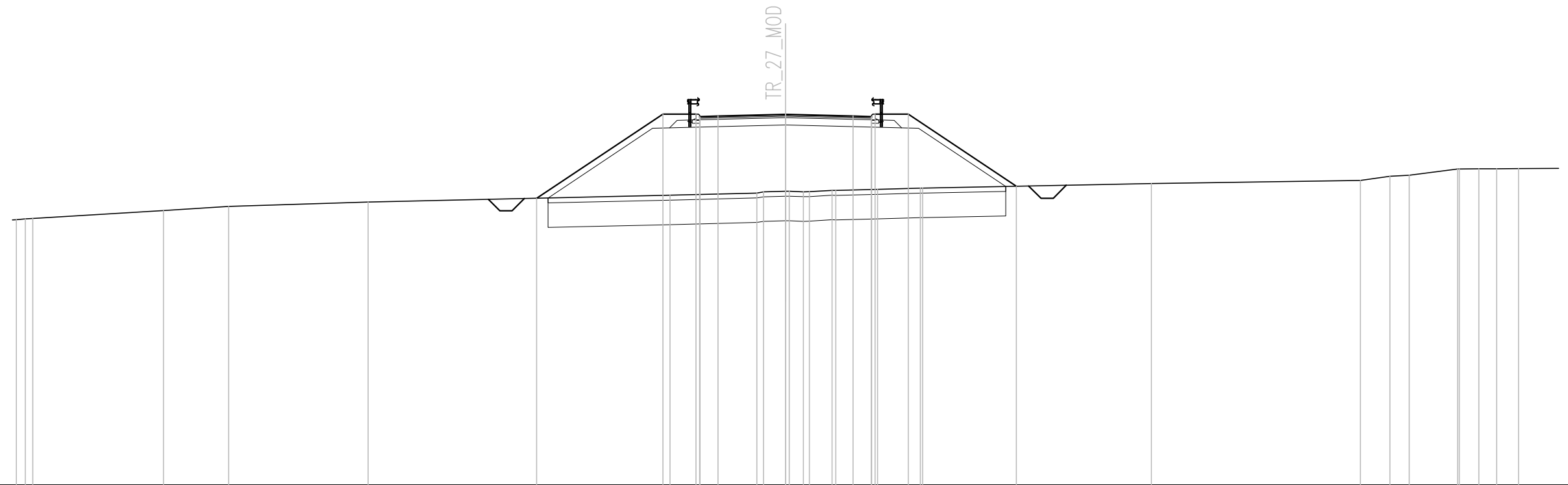
RILEVATI	
RILEVATO	38.97 mq
TERRENO VEGETALE	3.65 mq

SOVRASTRUTTURA STRADALE	
STRATO DI USURA	0.20 mq
STRATO DI BINDER	0.28 mq
STRATO DI BASE	0.42 mq
STRATO DI FONDAZIONE	2.76 mq

SEZIONE N. : 5  
 QT. PROGETTO : 516.094  
 DIST.PROG. : 0+020.000  
 DIST.PREC. : 3.620  
 DIST.SUCC. : 7.482

SCALA 1:200

QT.RIF. 501.000



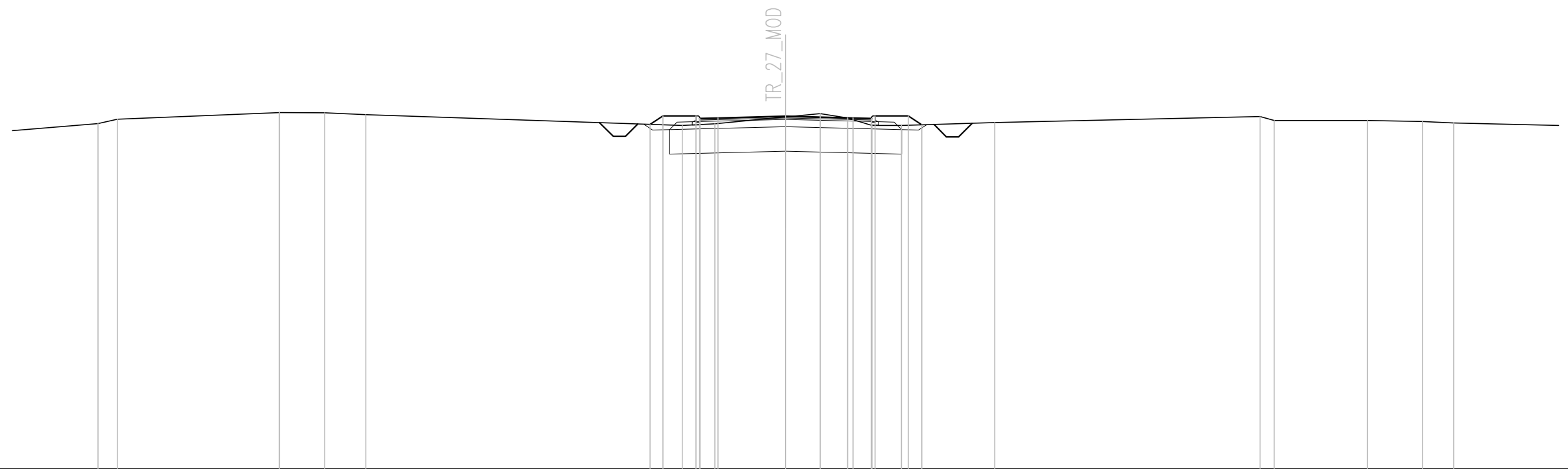
Q. PROG. STRATO SUP.								515.98 516.01 516.03														
Q. PROG. STR. SUP. TER. VEG.					512.68			516.11	516.11				516.11	516.11				513.17				
QUOTE TERRENO	511.84 511.86		512.18	512.34	512.52		512.80	512.89 512.94	512.96	512.94 512.95	513.00	513.04	513.09 513.09		513.28			513.40	513.58	513.62	513.87 513.87 513.87	513.89
DISTANZE PARZIALI STRATO SUP.								0.75	2.75	2.75	0.75											
DISTANZE PROG STRATO SUP.					-10.14		-5.00	-3.65				-3.65	-5.00		-9.41							
DISTANZE TERRENO	-30.97 -30.67		-25.35	-22.69	-17.01		-4.71	-1.17 -0.90	0.00	0.72 0.97	1.89 2.05	-3.75	5.49 5.58		-14.90			23.42	24.63	25.41	27.38 27.45 28.25	28.97 29.87

SCAVI E BONIFICHE	
STERRO	3.23 mq
BONIFICA	9.46 mq
FOSSO (SEZ. OBBL.)	1.08 mq

RILEVATI	
TERRENO VEGETALE	1.35 mq

SOVRASTRUTTURA STRADALE	
STRATO DI USURA	0.20 mq
STRATO DI BINDER	0.28 mq
STRATO DI BASE	0.42 mq
STRATO DI FONDAZIONE	2.76 mq

SEZIONE N. : 6  
 QT. PROGETTO : 516.381  
 DIST.PROG. : 0+027.482  
 DIST.PREC. : 7.482



SCALA 1:200

QT.RIF. 502.000

Q. PROG. STRATO SUP.								516.26	516.29	516.31	516.38	516.31	516.26						
Q. PROG. STR. SUP. TER. VEG.								516.05	516.39	516.39			516.39	516.39	516.03				
QUOTE TERRENO	516.08	516.26		516.53	516.52	516.44		516.00	516.07	516.35	516.49	516.31	516.00	516.00		516.12		516.37	516.21
DISTANZE PARZIALI STRATO SUP.								0.75	2.75		2.75	0.75							
DISTANZE PROG STRATO SUP.								-5.52	-5.00	-3.65			-3.65	-5.00	-5.55				
DISTANZE TERRENO	-28.02	-27.22		-20.62	-18.77	-17.10		-4.21	-2.88	0.00	1.41	2.53	3.52	4.72		8.52		19.34	19.91