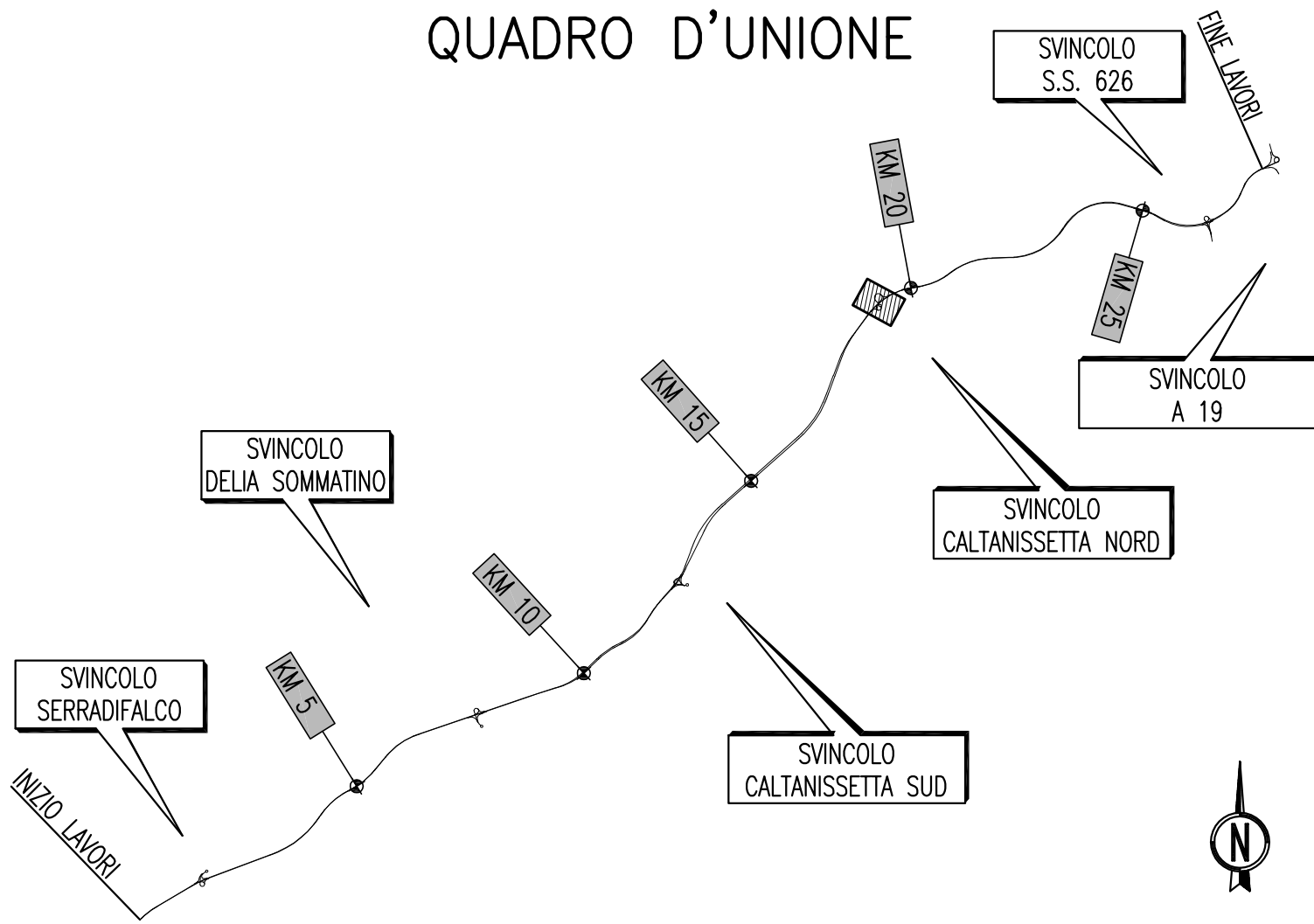


QUADRO D'UNIONE



ANAS S.p.A.

DIREZIONE CENTRALE PROGRAMMAZIONE PROGETTAZIONE

PA 12/09
 CORRIDOIO PLURIMODALE TIRRENICO - NORD EUROPA
 ITINERARIO AGRIGENTO - CALTANISSETTA - A19
 S.S. N° 640 "DI PORTO EMPEDOCLE"
 AMMODERNAMENTO E ADEGUAMENTO ALLA CAT. B DEL D.M. 5.11.2001
 Dal km 44+000 allo svincolo con l'A19

PROGETTO ESECUTIVO

Contraente Generale:



INTERSEZIONI E SVINCOLI - VIABILITA' INTERFERITA VIABILITA' - Sezioni trasversali

Sezioni Trasversali - Viabilità Complementare - Tronco 34

Codice Unico Progetto (CUP) : F91B09000070001												
Codice Elaborato:												
PA12_09 - E											Scala: 1:200	
0 0 0 G E 2 1 2 P V 0 6 Z W 9 0 3 5 A												
F												
E												
D												
C												
B												
A	Aprile 2011	EMISSIONE					S.TERRENO	A.TURSO	M. LITI	P. PAGLINI		
REV.	DATA	DESCRIZIONE					REDATTO	VERIFICATO	APPROVATO	AUTORIZZATO		
Responsabile del procedimento: Ing. MAURIZIO ARAMINI												

Il Progettista: 	Il Consulente Specialista: 	Il Geologo: 	Il Coordinatore per la sicurezza in fase di progetto: 	Il Direttore dei lavori:
---------------------	--------------------------------	-----------------	---	------------------------------

SCAVI E BONIFICHE	
STERRO	9.41 mq
BONIFICA	10.34 mq
FOSSO (SEZ. OBBL.)	0.41 mq

RILEVATI	
RILEVATO	0.01 mq
TERRENO VEGETALE	3.15 mq

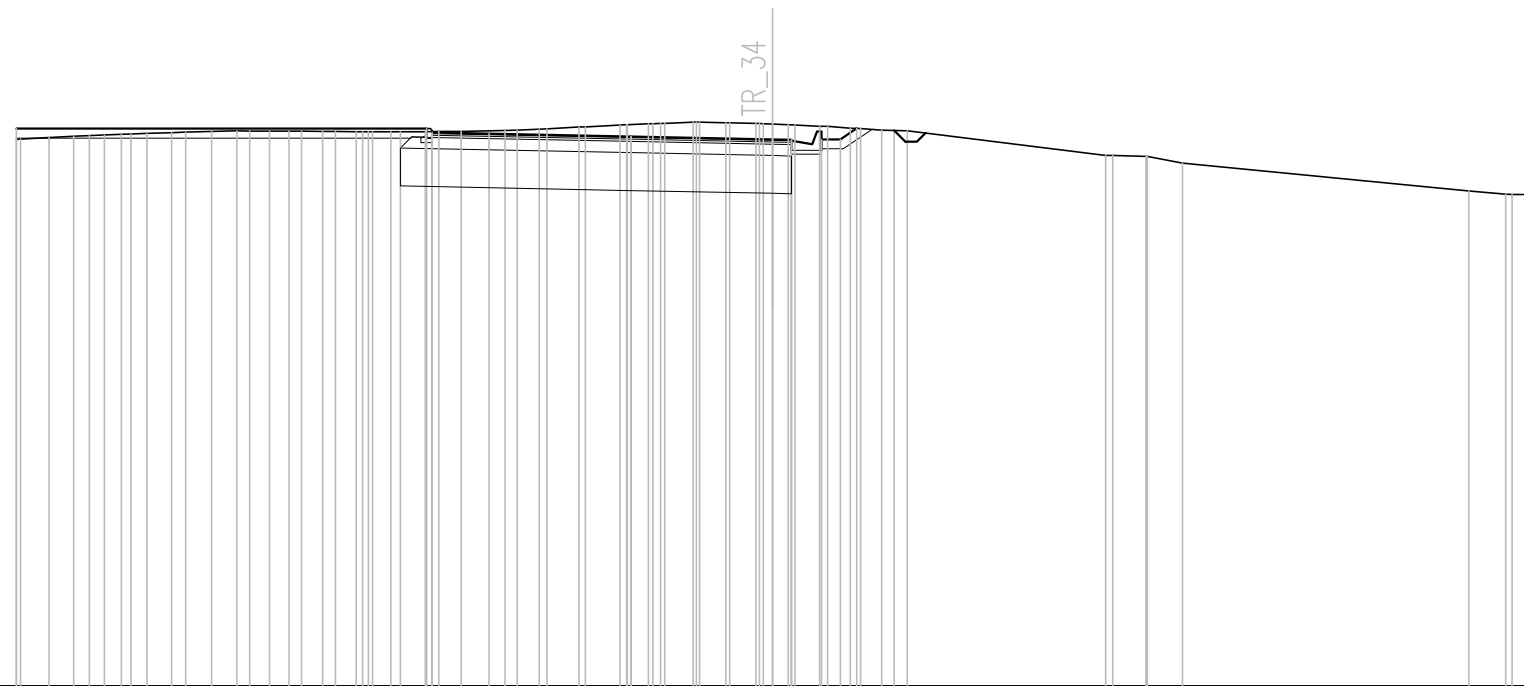
SOVRASTRUTTURA STRADALE	
STRATO DI USURA	0.29 mq
STRATO DI BINDER	0.38 mq
STRATO DI BASE	0.58 mq
STRATO DI FONDAZIONE	3.06 mq

MANUFATTI	
MAGRONE	0.15 mq

SEZIONE N. : 1
 QT. PROGETTO : 502.457
 DIST.PROG. : 0+000.000
 DIST.SUCC. : 10.000

SCALA 1:200

QT.RIF. 488.000



Q. PROG. STRATO SUP.				502.61	502.64	502.61		502.50	502.53		502.46	502.42							
Q. PROG. STR. SUP. TER. VEG.	502.74			502.74							502.46	502.75							
QUOTE TERRENO	502.45 502.46 502.50 502.54	502.57 502.59	502.61 502.63 502.65 502.67 502.68	502.67 502.67	502.67 502.66	502.66 502.66	502.69 502.73 502.73	502.78 502.79	502.83 502.86 502.88	502.91 502.91 502.89	502.86 502.84	502.80 502.75 502.70	502.68		502.03 502.03	502.01 502.00	501.82		501.09 501.00 500.99 500.99
DISTANZE PARZIALI STRATO SUP.						1.50	3.75	3.75			0.50								
DISTANZE PROG STRATO SUP.	-20.00					-9.15						1.30 1.80 2.23							
DISTANZE TERRENO	-20.00 -19.89 -19.14 -18.49	-17.68 -17.23	-16.55 -15.90 -15.53 -14.84	-14.17 -13.31 -12.79	-11.90 -11.01	-10.10 -9.84	-8.83 -8.24	-7.08 -6.17 -5.96	-5.12 -4.95 -4.03	-3.28 -2.85	-2.09 -1.94 -1.13	-0.44 0.00 0.59	1.25 2.06 2.89 3.56		8.82 9.00	9.89 9.92	10.85		18.42 19.40 19.91 20.00

SCAVI E BONIFICHE	
STERRO	16.33 mq
BONIFICA	9.85 mq

RILEVATI	
RILEVATO	0.04 mq
TERRENO VEGETALE	2.89 mq

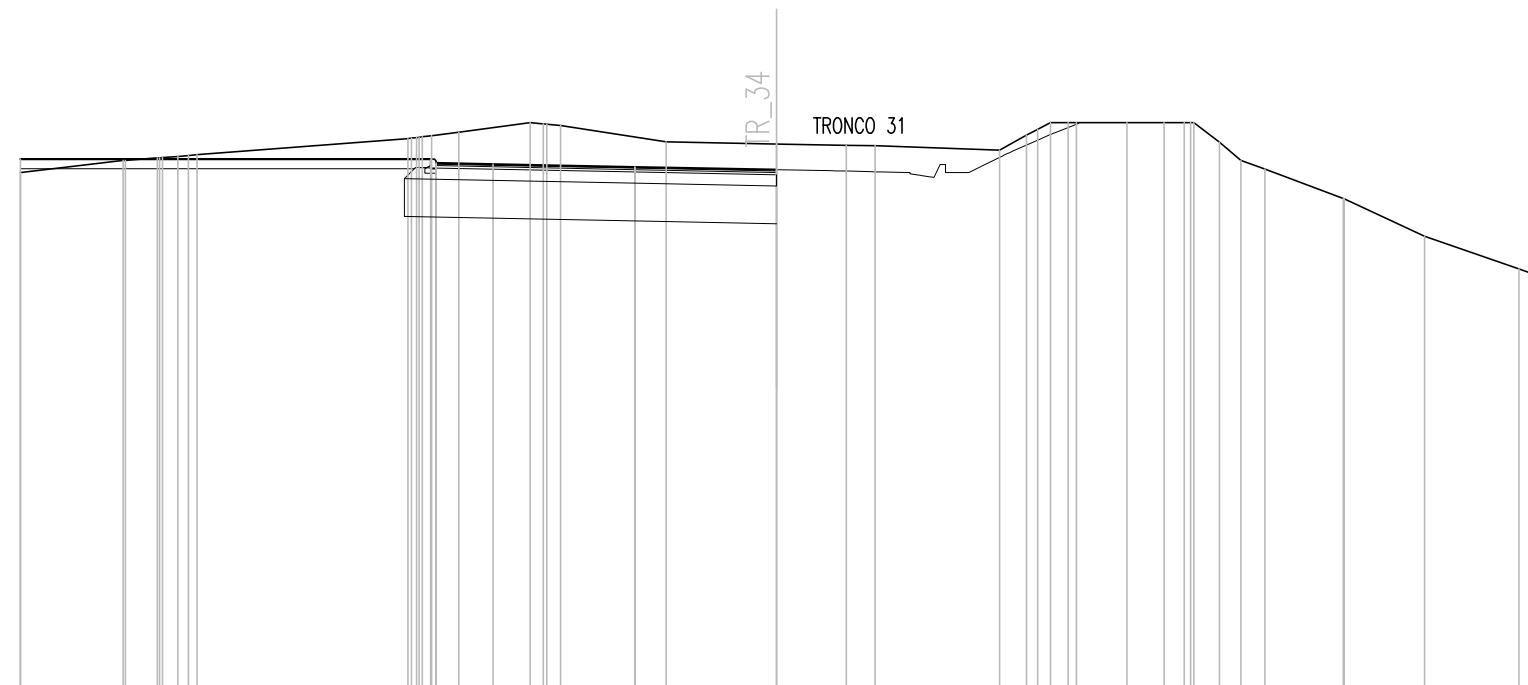
SOVRASTRUTTURA STRADALE	
STRATO DI USURA	0.27 mq
STRATO DI BINDER	0.36 mq
STRATO DI BASE	0.55 mq
STRATO DI FONDAZIONE	2.91 mq

MANUFATTI	
MAGRONE	0.07 mq

SEZIONE N. : 2
 QT. PROGETTO : 502.755
 DIST.PROG. : 0+010.000
 DIST.PREC. : 10.000
 DIST.SUCC. : 10.000

SCALA 1:200

QT.RIF. 489.000



Q. PROG. STRATO SUP.				502.90 502.93	502.90	502.80 502.83	502.75 502.75												
Q. PROG. STR. SUP. TER. VEG.	503.03			503.03															
QUOTE TERRENO	502.68	503.00 503.01 503.07 503.11 503.15		503.58 503.66 503.75	504.00 503.92	503.49	503.44	503.41 503.39		503.27 503.67 504.00 504.00	504.00 504.00 504.00	503.00 502.78	502.00 501.99	501.00	500.13 500.00				
DISTANZE PARZIALI STRATO SUP.				1.50	3.75	3.75													
DISTANZE PROG STRATO SUP.	-20.00			-9.15															
DISTANZE TERRENO	-20.00	-17.28 -17.22 -16.31 -15.84 -15.32		-9.75 -9.12 -8.40	-6.52 -5.71	-2.92	0.00	1.85 2.61		5.90 6.62 7.25 7.71 7.94	9.28 10.25 10.79 11.04	12.29 12.92	14.99 15.02	17.14	19.64 20.00				

SCAVI E BONIFICHE	
STERRO	30.81 mq
BONIFICA	9.85 mq

RILEVATI	
RILEVATO	0.21 mq
TERRENO VEGETALE	2.88 mq

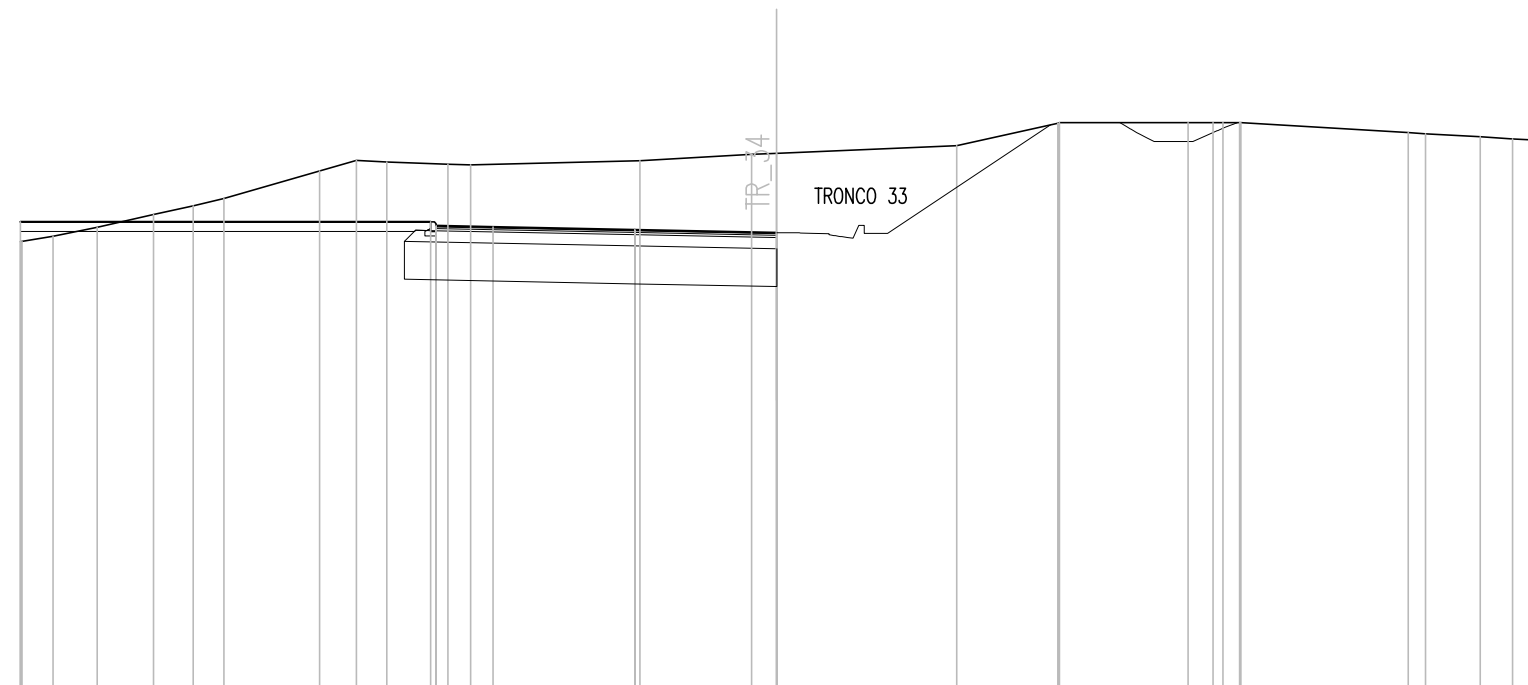
SOVRASTRUTTURA STRADALE	
STRATO DI USURA	0.27 mq
STRATO DI BINDER	0.36 mq
STRATO DI BASE	0.55 mq
STRATO DI FONDAZIONE	2.91 mq

MANUFATTI	
MAGRONE	0.07 mq

SEZIONE N. : 5
 QT. PROGETTO : 503.094
 DIST.PROG. : 0+040.000
 DIST.PREC. : 10.000
 DIST.SUCC. : 10.000

SCALA 1:200

QT.RIF. 491.000



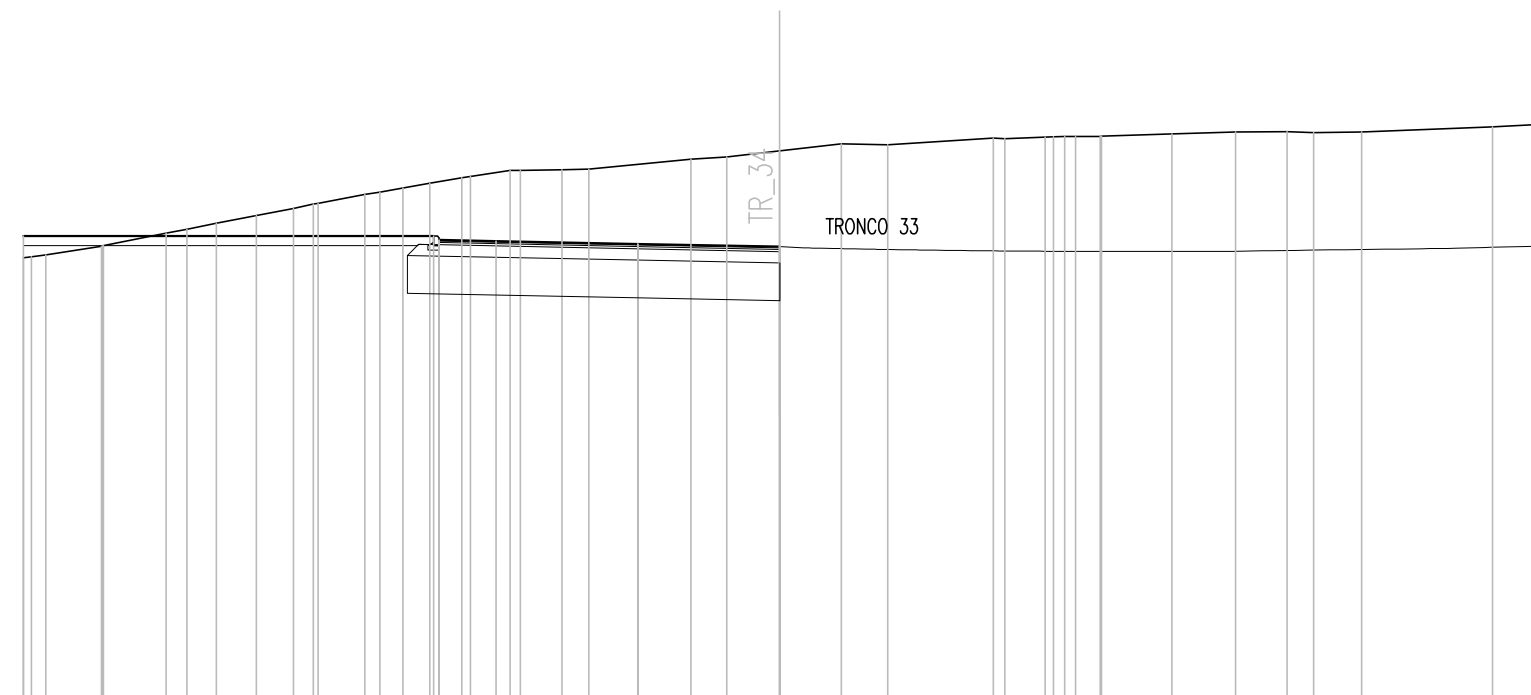
Q. PROG. STRATO SUP.					503.24 503.27	503.24		503.14 503.17		503.09 503.09										
Q. PROG. STR. SUP. TER. VEG.	503.37				503.37															
QUOTE TERRENO	502.85 502.86 503.00	503.23	503.58	503.80	504.00	504.72	505.00	504.97	504.90 504.88	505.00	505.16 505.19	505.39	505.99 506.00	506.00	506.00	506.00	505.74 505.71	505.63	505.57 505.54	
DISTANZE PARZIALI STRATO SUP.									1.50	3.75	3.75									
DISTANZE PROG STRATO SUP.	-20.00								-9.15											
DISTANZE TERRENO	-20.00 -19.96 -19.14	-17.97	-16.48	-15.43	-14.62	-12.08	-11.11	-10.31	-8.69 -8.09	-3.61	-0.65 0.00	-4.77	7.44 7.49	10.89	11.55	12.26 12.29	16.71 17.17	18.62	19.48 20.00	

SCAVI E BONIFICHE	
STERRO	30.30 mq
BONIFICA	9.85 mq
RILEVATI	
RILEVATO	0.38 mq
TERRENO VEGETALE	2.88 mq
SOVRASTRUTTURA STRADALE	
STRATO DI USURA	0.27 mq
STRATO DI BINDER	0.36 mq
STRATO DI BASE	0.55 mq
STRATO DI FONDAZIONE	2.91 mq
MANUFATTI	
MAGRONE	0.07 mq

SEZIONE N. : 6
 QT. PROGETTO : 502.985
 DIST.PROG. : 0+050.000
 DIST.PREC. : 10.000
 DIST.SUCC. : 10.000

SCALA 1:200

QT.RIF. 491.000



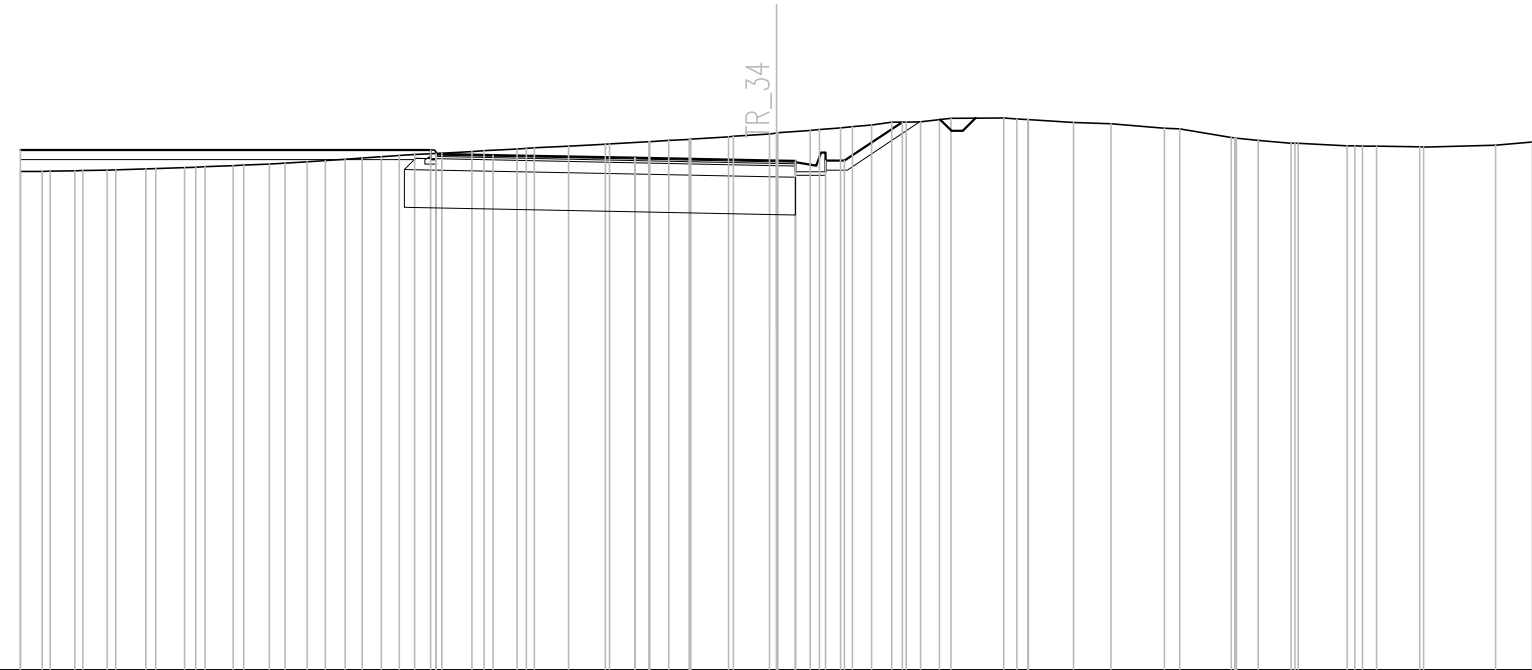
Q. PROG. STRATO SUP.																					503.14 503.17	503.14	503.03 503.06	502.99 502.99																
Q. PROG. STR. SUP. TER. VEG.	503.27																				503.27																			
QUOTE TERRENO	502.69 502.77	503.00 503.01	503.35 503.45	503.61	503.81	504.00	504.11 504.13	504.37	504.53	504.67	504.81 504.84	505.00	505.02	505.04	505.30	505.36	505.52	505.71	505.69	505.86 505.84	505.88	505.90	505.90 505.90	505.91	505.97	506.02	506.03	506.00	506.02	506.15	506.22									
DISTANZE PARZIALI STRATO SUP.											1.50	3.75	3.75																											
DISTANZE PROG STRATO SUP.	-20.00																				-9.15																			
DISTANZE TERRENO	-20.00 -19.41	-17.94 -17.88	-16.23 -15.67	-14.90	-13.84	-12.86	-12.33 -12.20	-10.97	-9.96	-9.25	-8.40 -8.17	-7.12 -6.85	-5.76	-5.04	-2.34	-1.39	0.00	1.64	2.87	5.66 5.96	7.03	7.54 7.84	8.49 8.52	10.38	12.07	13.43	14.14	15.41	18.87	20.00										

SCAVI E BONIFICHE	
STERRO	10.79 mq
BONIFICA	10.34 mq
FOSSO (SEZ. OBBL.)	0.56 mq
RILEVATI	
RILEVATO	1.68 mq
TERRENO VEGETALE	3.47 mq
SOVRASTRUTTURA STRADALE	
STRATO DI USURA	0.29 mq
STRATO DI BINDER	0.38 mq
STRATO DI BASE	0.58 mq
STRATO DI FONDAZIONE	3.06 mq
MANUFATTI	
MAGRONE	0.15 mq

SEZIONE N. : 8
 QT. PROGETTO : 502.468
 DIST.PROG. : 0+070.000
 DIST.PREC. : 10.000
 DIST.SUCC. : 4.299

SCALA 1:200

QT.RIF. 489.000



Q. PROG. STRATO SUP.																					502.62 502.65	502.62	502.51 502.54	502.47 502.43																																					
Q. PROG. STR. SUP. TER. VEG.	502.75																				502.75					502.47	503.49																																		
QUOTE TERRENO	502.19	502.18	502.19	502.21	502.22	502.23	502.25	502.26	502.28	502.31	502.34	502.35	502.38	502.44	502.47	502.50	502.54	502.57	502.60	502.63	502.67	502.71	502.73	502.78	502.81	502.85	502.91	502.91	502.97	503.00	503.03	503.04	503.10	503.11	503.17	503.20	503.26	503.34	503.41	503.49	503.49	503.49	503.55	503.55	503.48	503.48	503.44	503.32	503.31	503.08	503.08	503.00	502.93	502.92	502.86	502.86	502.85	502.83	502.82	502.88	502.96
DISTANZE PARZIALI STRATO SUP.																				1.50	3.75		3.75		0.50																																				
DISTANZE PROG STRATO SUP.	-20.00																				-9.15					-1.30	-1.80	-3.33																																	
DISTANZE TERRENO	-20.00	-19.43	-19.21	-18.35	-17.71	-17.48	-16.68	-16.42	-15.66	-15.11	-14.37	-14.09	-13.41	-12.41	-11.93	-11.41	-10.96	-10.45	-9.98	-9.57	-8.85	-8.05	-7.73	-6.86	-6.40	-5.50	-4.52	-4.42	-3.38	-2.85	-2.30	-2.27	-1.26	-1.14	-0.19	0.04	0.89	1.70	2.51	3.05	3.81	4.31	4.62	6.02	6.66	6.66	7.86	8.85	10.26	10.67	12.03	12.74	13.62	13.80	15.10	15.88	17.02	17.12	19.02	20.00	

SCAVI E BONIFICHE	
STERRO	0.02 mq
SCOTICO	9.87 m
BONIFICA	9.86 mq

RILEVATI	
RILEVATO	3.75 mq
TERRENO VEGETALE	2.89 mq

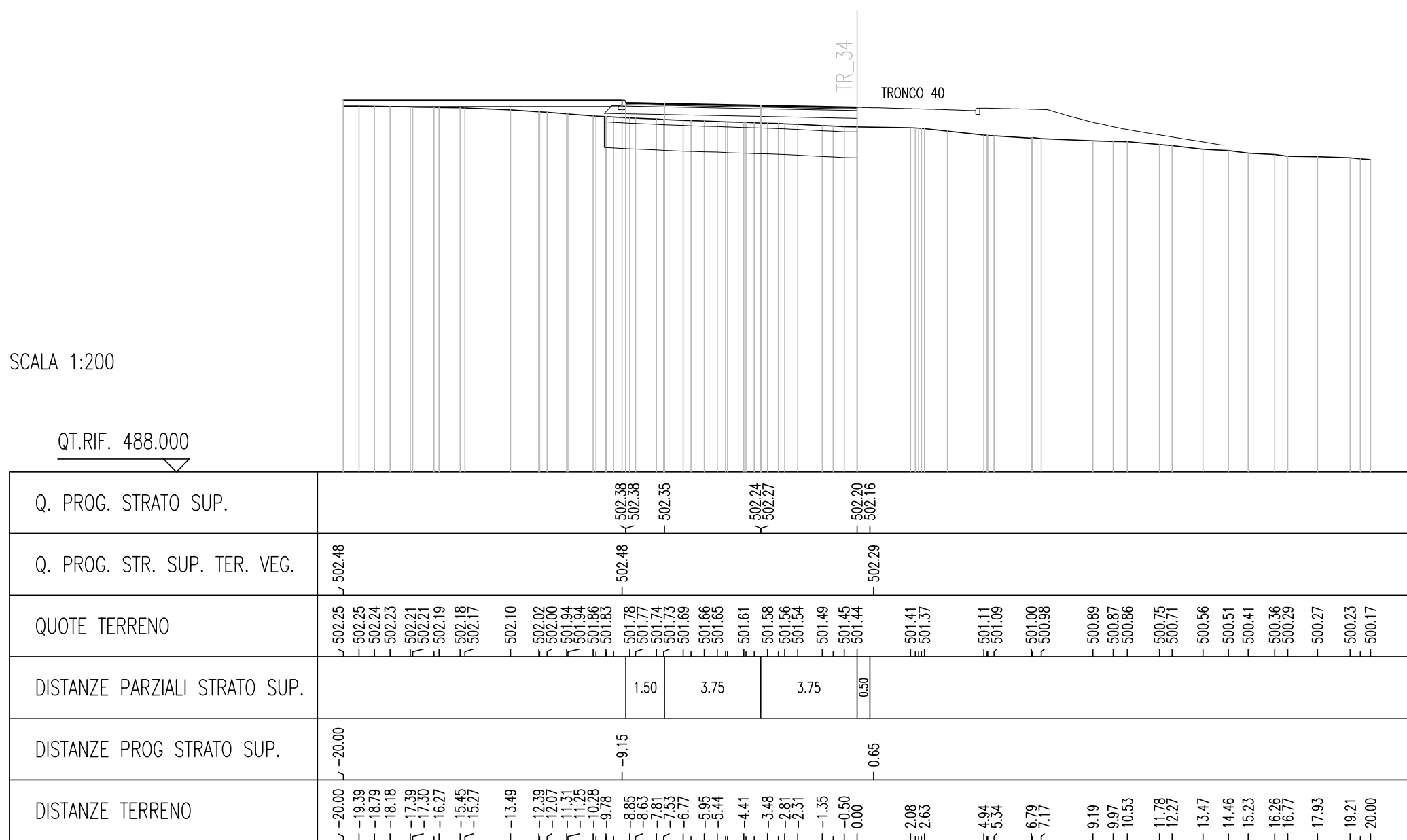
SOVRASTRUTTURA STRADALE	
STRATO DI USURA	0.27 mq
STRATO DI BINDER	0.36 mq
STRATO DI BASE	0.55 mq
STRATO DI FONDAZIONE	2.91 mq

MANUFATTI	
MAGRONE	0.07 mq

SEZIONE N. : 16
 QT. PROGETTO : 502.199
 DIST.PROG. : 0+140.000
 DIST.PREC. : 10.000
 DIST.SUCC. : 8.597

SCALA 1:200

QT.RIF. 488.000



SCAVI E BONIFICHE	
STERRO	9.41 mq
BONIFICA	10.34 mq
FOSSO (SEZ. OBBL.)	0.41 mq

RILEVATI	
RILEVATO	0.01 mq
TERRENO VEGETALE	3.14 mq

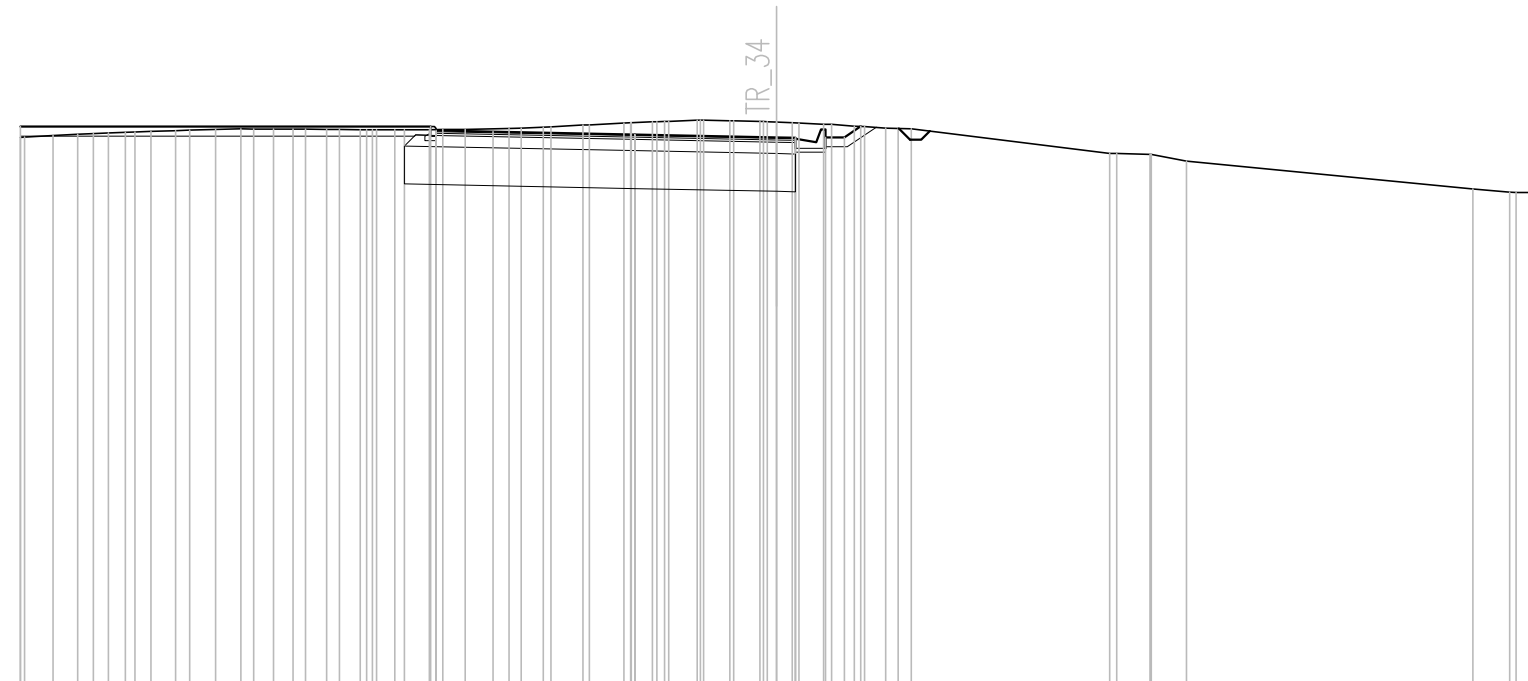
SOVRASTRUTTURA STRADALE	
STRATO DI USURA	0.29 mq
STRATO DI BINDER	0.38 mq
STRATO DI BASE	0.58 mq
STRATO DI FONDAZIONE	3.06 mq

MANUFATTI	
MAGRONE	0.15 mq

SEZIONE N. : 17
 QT. PROGETTO : 502.456
 DIST.PROG. : 0+148.597
 DIST.PREC. : 8.597

SCALA 1:200

QT.RIF. 488.000



Q. PROG. STRATO SUP.				502.61 502.64	502.61		502.50 502.53	502.46 502.42						
Q. PROG. STR. SUP. TER. VEG.	502.74			502.74				502.46 502.75						
QUOTE TERRENO	502.45 502.46 502.50 502.54	502.57 502.59	502.61 502.63 502.65 502.67 502.68	502.67 502.67 502.67	502.66 502.66	502.69 502.73 502.73 502.78 502.79	502.83 502.86 502.88	502.91 502.91 502.89	502.87 502.86 502.84	502.80 502.75 502.70	502.68	502.03 502.03 502.01 502.00 501.82	501.09 501.00 500.99 500.99	
DISTANZE PARZIALI STRATO SUP.					1.50	3.75	3.75	0.50						
DISTANZE PROG STRATO SUP.	-20.00			-9.15					1.30 1.80 2.23					
DISTANZE TERRENO	-20.00 -19.89 -19.14 -18.49	-17.68 -17.23	-16.55 -15.90 -15.53 -14.84	-14.17 -13.31 -12.79	-11.90 -11.01	-10.10 -9.84	-8.83 -8.24	-7.08 -6.17 -5.96 -5.12 -4.95	-4.03 -3.28 -2.85	-2.09 -1.94 -1.13	-0.44 0.00 0.59 1.25 2.06 2.89 3.56		8.82 9.00 9.89 9.92 10.85	18.42 19.40 19.91 20.00