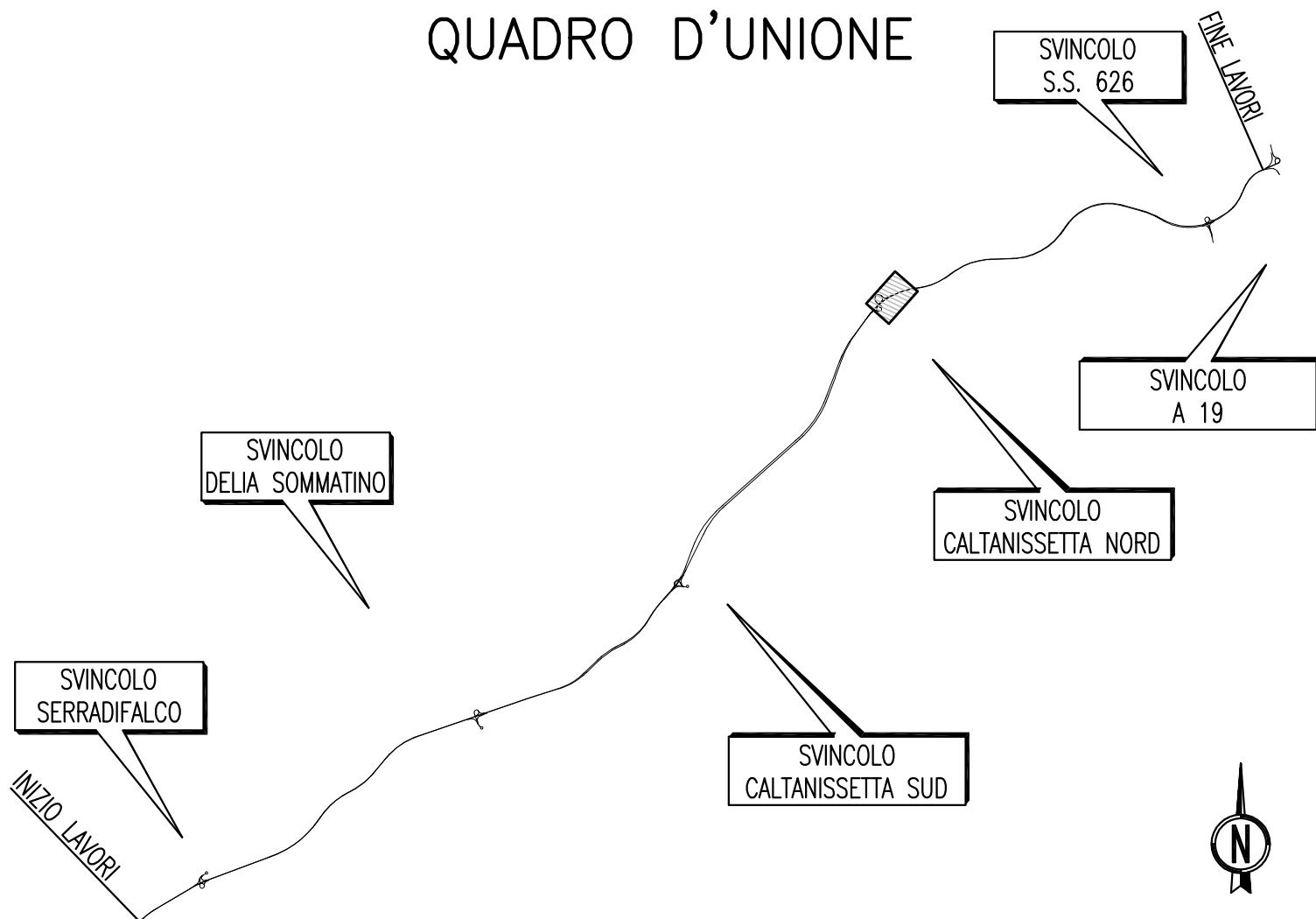


# QUADRO D'UNIONE



# ANAS S.p.A.

DIREZIONE CENTRALE PROGRAMMAZIONE PROGETTAZIONE

PA 12/09  
 CORRIDOIO PLURIMODALE TIRRENICO - NORD EUROPA  
 ITINERARIO AGRIGENTO - CALTANISSETTA - A19  
 S.S. N° 640 "DI PORTO EMPEDOCLE"  
 AMMODERNAMENTO E ADEGUAMENTO ALLA CAT. B DEL D.M. 5.11.2001  
 Dal km 44+000 allo svincolo con l'A19

## PROGETTO ESECUTIVO

Contraente Generale:



## INTERSEZIONI E SVINCOLI - VIABILITA' INTERFERITA VIABILITA' - Sezioni trasversali

Sezioni Trasversali - Viabilità Complementare - Tronco 40

Codice Unico Progetto (CUP) : F91B09000070001																						
Codice Elaborato:																						
PA12_09	-	E	0	0	0	G	E	2	1	2	P	V	0	6	Z	W	9	0	4	1	A	Scala: 1:200
F																						
E																						
D																						
C																						
B																						
A	Aprile 2011																					
REV.	DATA																					
Responsabile del procedimento:											Ing. MAURIZIO ARAMINI											

Il Progettista: 	Il Consulente Specialista: 	Il Geologo: 	Il Coordinatore per la sicurezza in fase di progetto: 	Il Direttore dei lavori: 
---------------------	--------------------------------	-----------------	---	------------------------------

SCAVI E BONIFICHE	
STERRO	2.44 mq
SCOTICO	4.46 m
BONIFICA	6.34 mq
FOSSO (SEZ. OBBL.)	0.88 mq
SBANCAMENTO MURO	6.35 mq
SCAVO A GRADONI	17.70 m
GRADONI SCAVO	9.15 mq

SEZIONE N. : 1  
 QT. PROGETTO : 502.075  
 DIST.PROG. : 0+000.000  
 DIST.SUCC. : 10.000

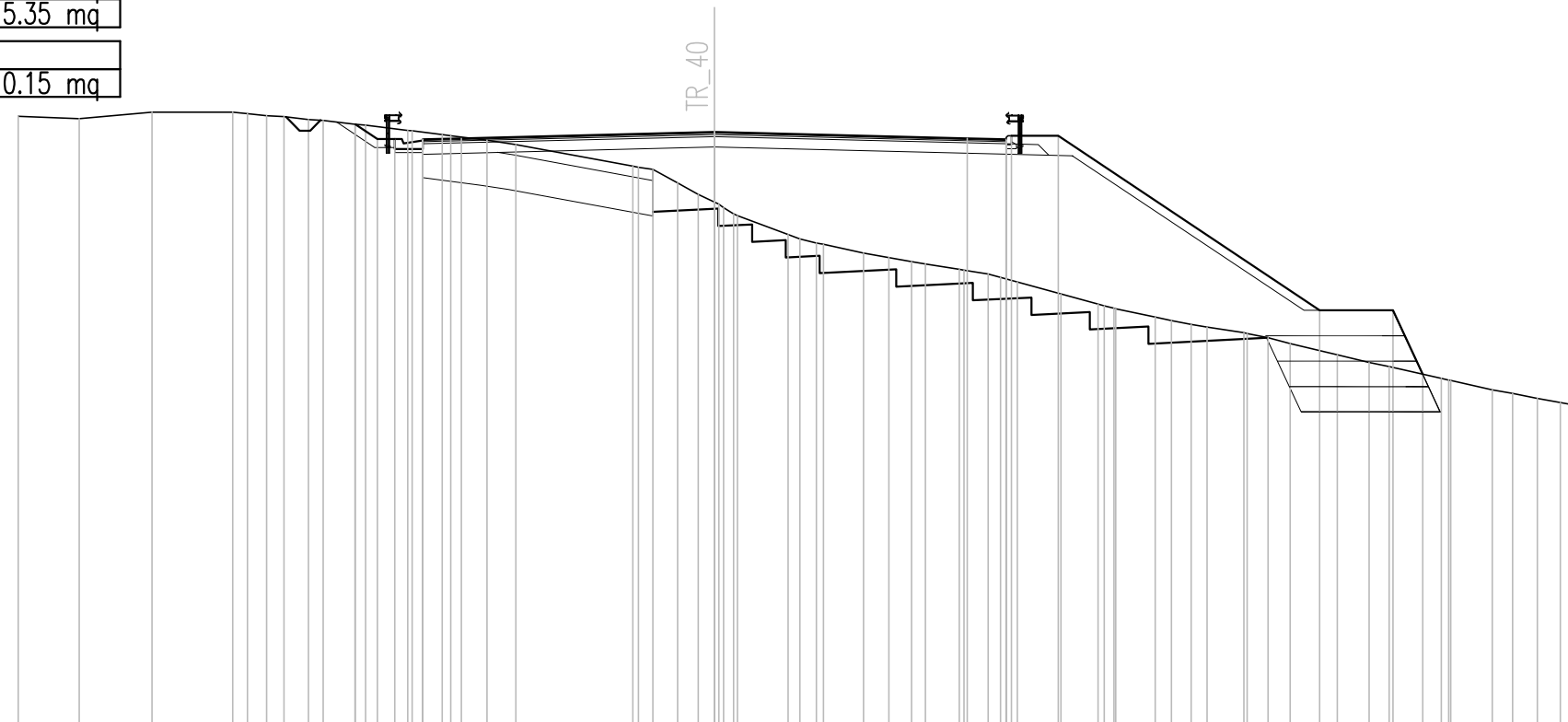
RILEVATI	
RILEVATO	54.98 mq
TERRENO VEGETALE	3.04 mq

SOVRASTRUTTURA STRADALE	
STRATO DI USURA	0.50 mq
STRATO DI BINDER	0.68 mq
STRATO DI BASE	1.00 mq
STRATO DI FONDAZIONE	5.35 mq

MANUFATTI	
MAGRONE	0.15 mq

SCALA 1:200

QT.RIF. 485.000



Q. PROG. STRATO SUP.			501.84 501.87 501.89		502.07	501.89 501.87 501.84																																																							
Q. PROG. STR. SUP. TER. VEG.			502.30 501.88 501.88				501.97	501.97												496.96	496.96	495.12																																							
QUOTE TERRENO	502.53	502.46	502.65	502.65	502.55	502.51	502.44	502.41	502.30	502.27	501.12	502.11	502.00	501.97	501.84	501.71			501.09	501.00	500.61	500.28	500.06	499.73	499.68	499.13	498.89	498.89	498.85	498.60	498.48	498.35	498.35	498.28	498.13	498.11	497.91	497.77	497.42	497.13	497.01	497.00	496.76	496.66	496.55	496.47	496.31	496.16	496.00	495.67	495.46	495.33	496.96	495.12	495.00	494.94	494.67	494.57	494.42	494.31	494.18
DISTANZE PARZIALI STRATO SUP.											1.12	7.27		7.27		1.12																																													
DISTANZE PROG STRATO SUP.									-10.31	-9.68	-9.18													-8.53	-9.88												-17.39	-19.49	-20.35																						
DISTANZE TERRENO	-20.00	-18.25	-16.16	-13.84	-12.97	-12.36	-11.66	-11.24	-10.32	-10.02	-8.81	-8.68	-7.82	-7.58	-6.53	-5.71			-2.34	-1.77	-1.06	-0.46	0.00	0.55	0.66	-2.12	-2.93	-3.14	-4.28	-5.02	-5.67	-6.06	-7.03	-7.17	-8.22	-8.70	-9.95	-11.03	-11.48	-11.53	-12.67	-13.13	-13.70	-14.15	-15.22	-15.91	-16.54	-17.90	-18.81	-19.39	-20.89	-21.16	-22.35	-22.93	-23.64	-24.31	-25.00				



SCAVI E BONIFICHE	
FOSSO (SEZ. OBBL.)	0.94 mq
SBANCAMENTO MURO	4.73 mq
SCAVO A GRADONI	18.26 m
GRADONI SCAVO	11.02 mq

RILEVATI	
RILEVATO	76.75 mq
TERRENO VEGETALE	4.05 mq

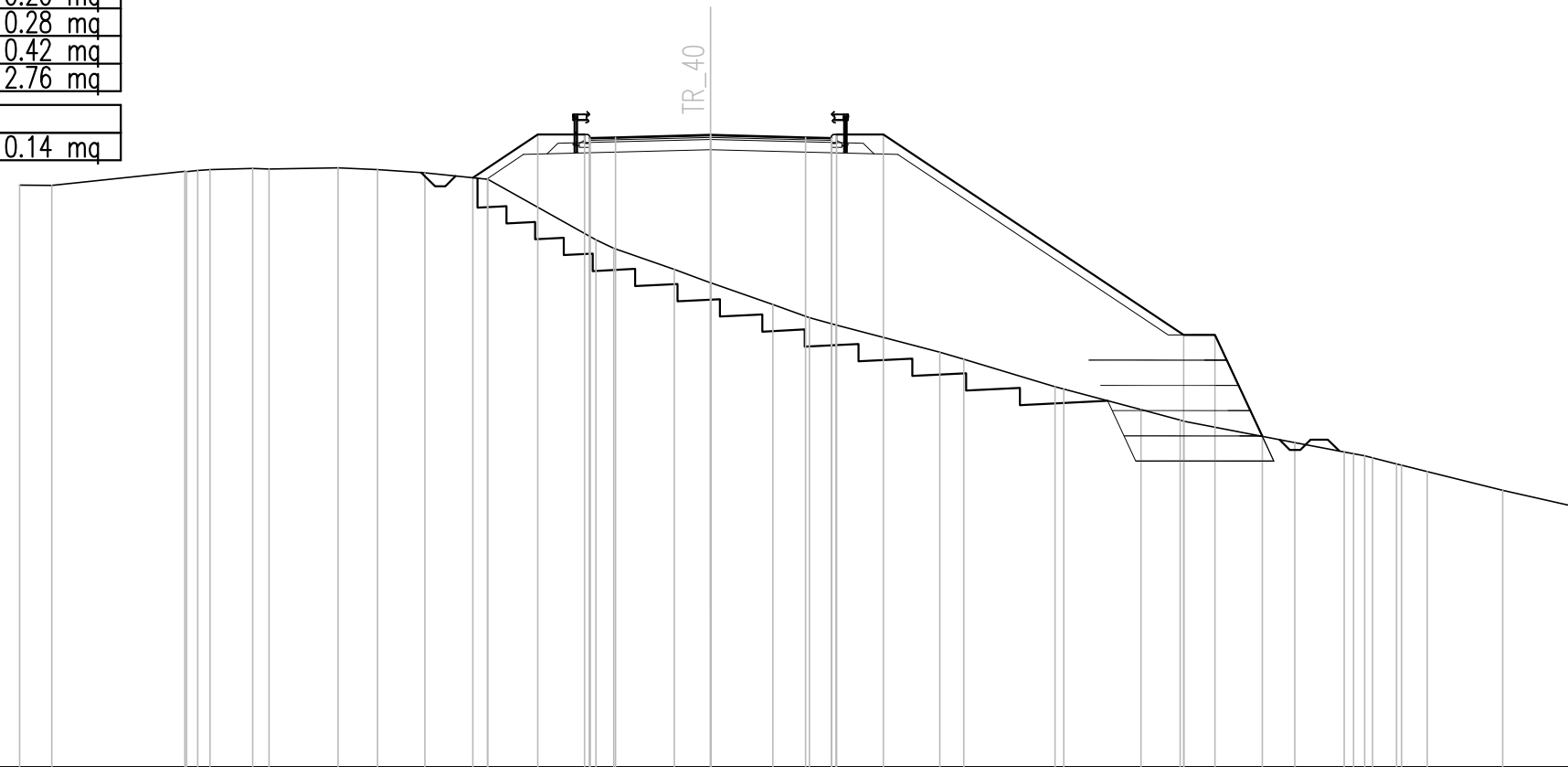
SOVRASTRUTTURA STRADALE	
STRATO DI USURA	0.20 mq
STRATO DI BINDER	0.28 mq
STRATO DI BASE	0.42 mq
STRATO DI FONDAZIONE	2.76 mq

MANUFATTI	
MAGRONE	0.14 mq

SEZIONE N. : 3  
QT. PROGETTO : 501.285  
DIST.PROG. : 0+020.000  
DIST.PREC. : 10.000  
DIST.SUCC. : 7.400

SCALA 1:200

QT.RIF. 483.000



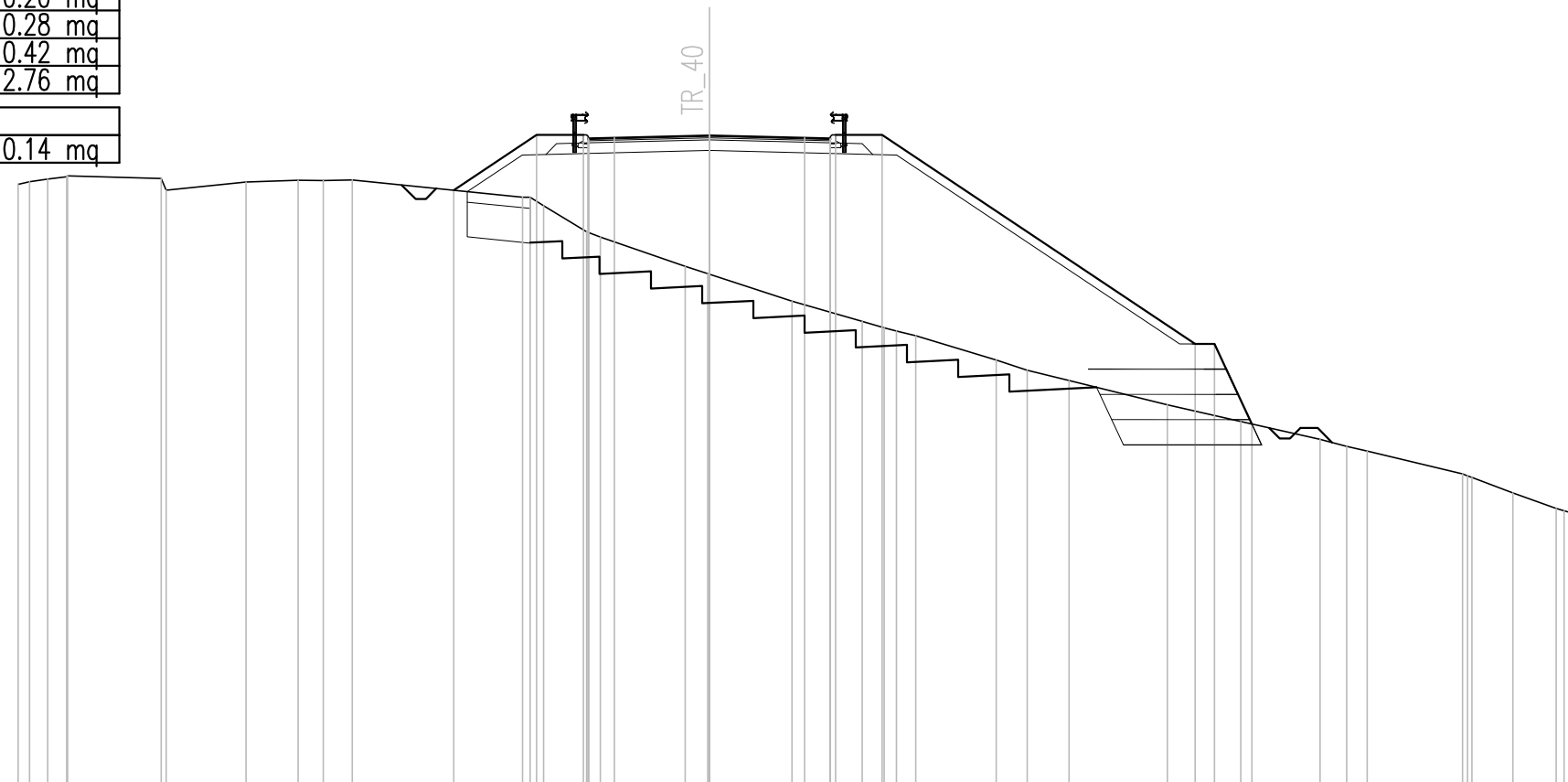
Q. PROG. STRATO SUP.							501.17	501.20	501.22		501.28	501.22	501.20	501.17																					
Q. PROG. STR. SUP. TER. VEG.							500.04	501.30	501.30				501.30	501.30						495.50	495.50	492.56													
QUOTE TERRENO	499.83	499.82	500.23	500.28	500.31	500.30	500.34	500.28	500.19	500.00	500.00	498.25	498.00	497.40	497.00	497.00	496.37	496.00	495.79		495.00	494.80	494.00	493.93	493.33	493.03	493.00	492.38	492.11	492.00	491.94	491.73	491.54	491.00	490.54
DISTANZE PARZIALI STRATO SUP.												0.75	2.75	2.75	0.75																				
DISTANZE PROG STRATO SUP.							-6.88	-5.00	-3.65																13.70	14.61	15.97								
DISTANZE TERRENO	-20.00	-19.07	-15.22	-14.49	-13.26	-12.79	-10.79	-9.64	-8.27	-6.46	-6.45	-3.32	-2.81	-1.05	0.00	0.01	1.80	2.86	3.63		6.64	7.33	9.97	10.23	12.46	13.60	13.70	16.92	18.34	18.94	19.17	20.00	20.75	22.93	25.00

SCAVI E BONIFICHE	
SCOTICO	1.82 m
BONIFICA	1.83 mq
FOSSO (SEZ. OBBL.)	0.93 mq
SBANCAMENTO MURO	4.47 mq
SCAVO A GRADONI	16.41 m
GRADONI SCAVO	10.16 mq
RILEVATI	
RILEVATO	70.07 mq
TERRENO VEGETALE	4.31 mq
SOVRASTRUTTURA STRADALE	
STRATO DI USURA	0.20 mq
STRATO DI BINDER	0.28 mq
STRATO DI BASE	0.42 mq
STRATO DI FONDAZIONE	2.76 mq
MANUFATTI	
MAGRONE	0.14 mq

SEZIONE N. : 4  
 QT. PROGETTO : 500.790  
 DIST.PROG. : 0+027.400  
 DIST.PREC. : 7.400  
 DIST.SUCC. : 2.600

SCALA 1:200

QT.RIF. 482.000



Q. PROG. STRATO SUP.											500.67	500.70	500.72					500.79	500.72	500.70	500.67																
Q. PROG. STR. SUP. TER. VEG.											499.20	500.80	500.80					500.80	500.80	500.80	494.76	494.76	492.44														
QUOTE TERRENO	499.38	499.45	499.53	499.59	499.62	499.54	499.20	499.44	499.50	499.49	499.50	499.00	498.76	498.00	497.85	497.00	496.79	496.78	496.00	495.41	495.23	495.00	494.29	494.00	493.70	493.00	492.51	492.00	491.80	491.66	491.00	490.90	490.45	490.00	489.86		
DISTANZE PARZIALI STRATO SUP.											0.75	2.75			2.75			0.75																			
DISTANZE PROG STRATO SUP.											-7.40	-5.00	-3.65					-3.65	-5.00																		
DISTANZE TERRENO	-20.00	-19.67	-19.14	-18.59	-18.57	-15.86	-13.72	-13.41	-11.90	-11.17	-10.33	-5.41	-4.79	-3.55	-3.15	-0.70	-0.04	0.00	-2.39	-4.42	-5.06	-5.97	-8.30	-9.19	-10.41	-13.25	-14.06	-14.62	-15.70	-17.67	-18.44	-19.03	-21.79	-22.06	-23.24	-24.50	-25.00



SCAVI E BONIFICHE	
SCOTICO	3.63 m
BONIFICA	3.64 mq
FOSSO (SEZ. OBBL.)	0.78 mq
SBANCAMENTO MURO	6.86 mq
SCAVO A GRADONI	14.53 m
GRADONI SCAVO	8.45 mq

RILEVATI	
RILEVATO	54.92 mq
TERRENO VEGETALE	4.10 mq

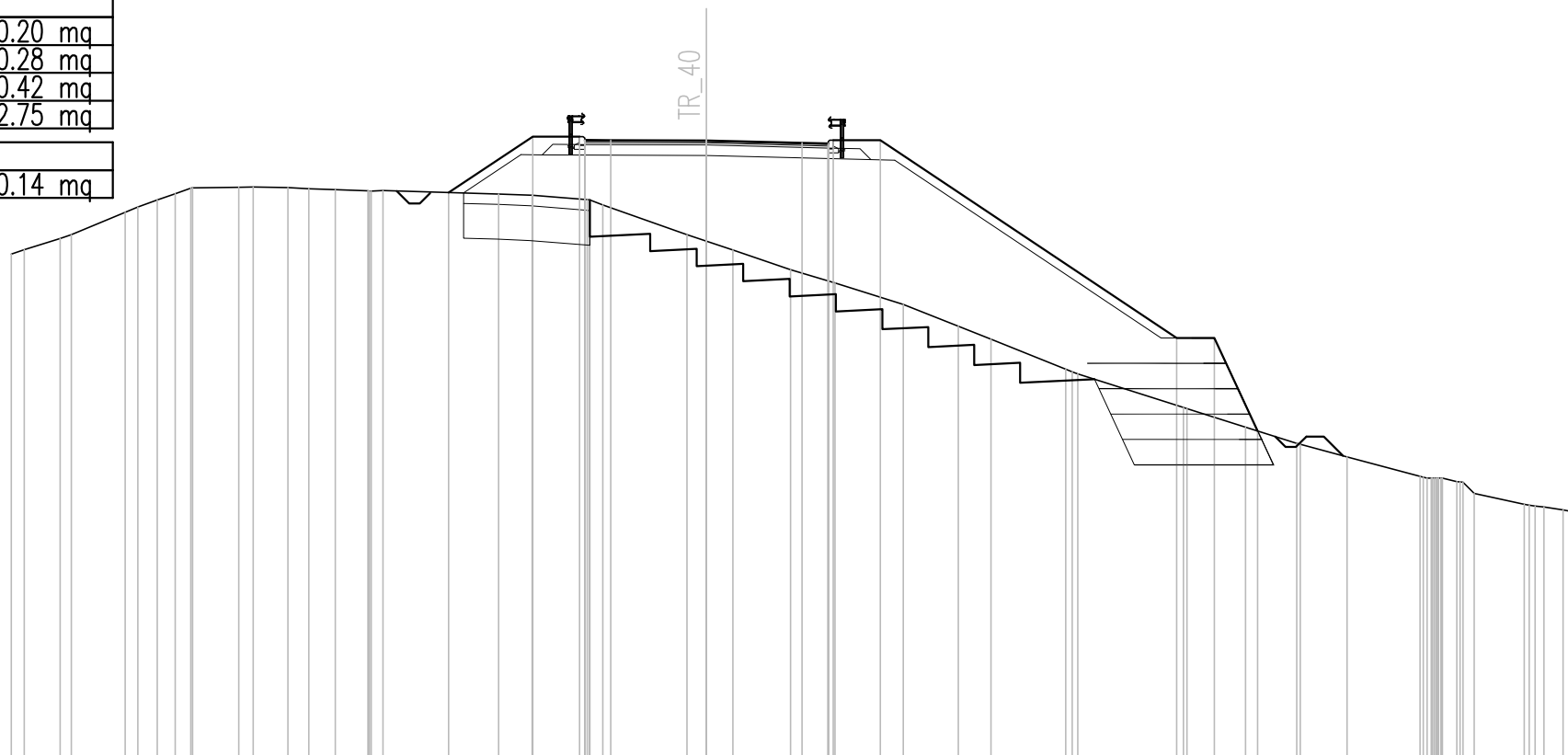
SOVRASTRUTTURA STRADALE	
STRATO DI USURA	0.20 mq
STRATO DI BINDER	0.28 mq
STRATO DI BASE	0.42 mq
STRATO DI FONDAZIONE	2.75 mq

MANUFATTI	
MAGRONE	0.14 mq

SEZIONE N. : 6  
 QT. PROGETTO : 499.712  
 DIST.PROG. : 0+040.000  
 DIST.PREC. : 10.000  
 DIST.SUCC. : 10.000

SCALA 1:200

QT.RIF. 482.000



Q. PROG. STRATO SUP.					499.70	499.71	499.64	499.56													
Q. PROG. STR. SUP. TER. VEG.					498.22	499.83	499.83	499.72	499.72					494.03	494.03	491.36					
QUOTE TERRENO	496.45	496.57	496.89	497.00	497.65	498.00	498.18	498.34	498.35	498.37	498.38	498.36	498.33	498.30	498.26	498.27					
DISTANZE PARZIALI STRATO SUP.							0.75	2.75	2.75	0.75											
DISTANZE PROG STRATO SUP.					-7.41	-5.00	-3.65			3.65	5.00					13.53	14.61	15.86			
DISTANZE TERRENO	-20.00	-19.62	-18.59	-18.27	-16.72	-15.80	-15.28	-14.83	-14.78	-13.45	-13.04	-12.04	-11.44	-10.68	-9.74	-9.30					









SCAVI E BONIFICHE	
SCOTICO	11.63 m
BONIFICA	11.74 mq
FOSSO (SEZ. OBBL.)	0.27 mq
SBANCAMENTO MURO	8.98 mq
SCAVO A GRADONI	6.78 m
GRADONI SCAVO	5.97 mq

RILEVATI	
RILEVATO	47.79 mq
TERRENO VEGETALE	4.08 mq

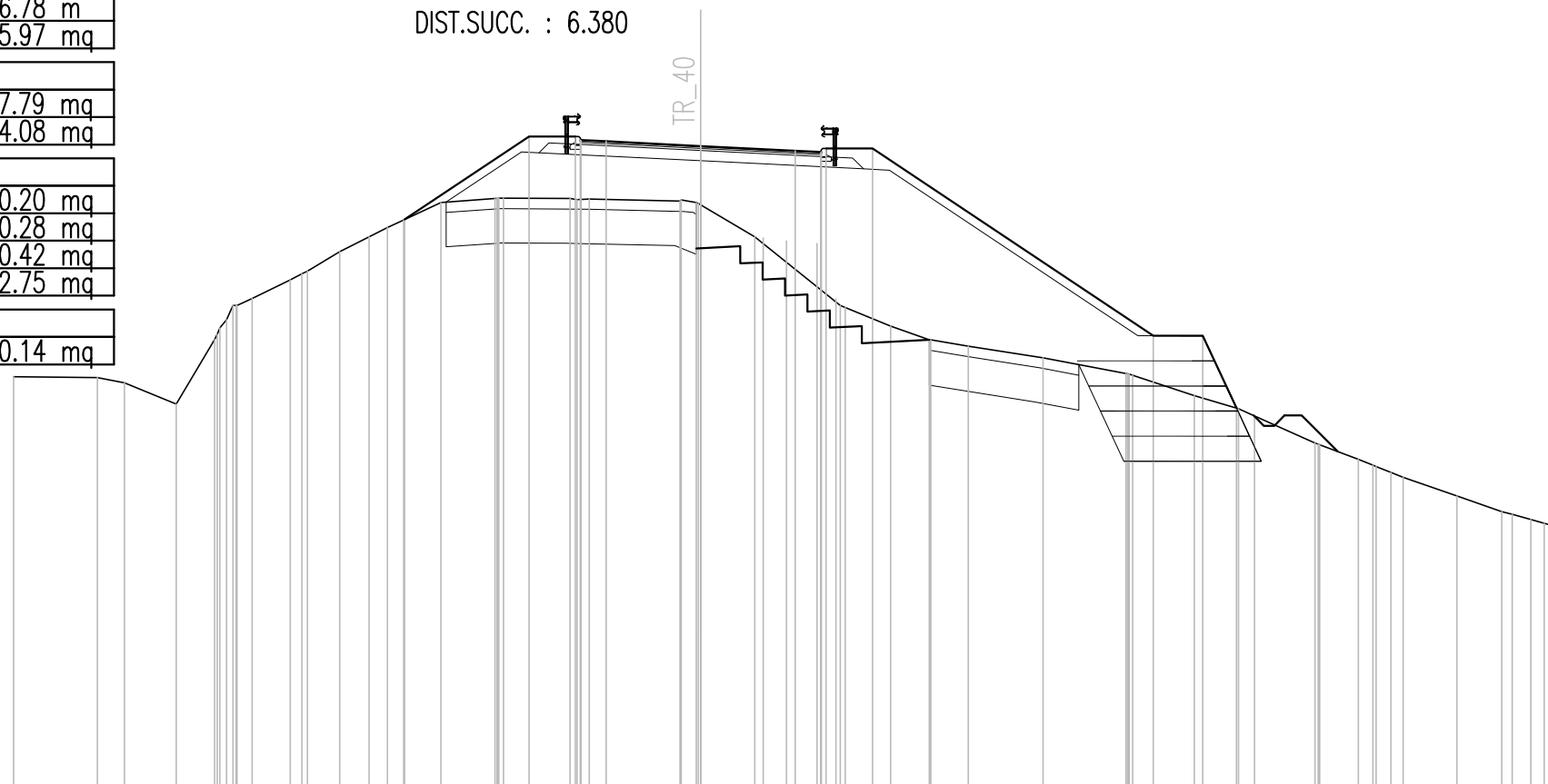
SOVRASTRUTTURA STRADALE	
STRATO DI USURA	0.20 mq
STRATO DI BINDER	0.28 mq
STRATO DI BASE	0.42 mq
STRATO DI FONDAZIONE	2.75 mq

MANUFATTI	
MAGRONE	0.14 mq

SEZIONE N. : 10  
 QT. PROGETTO : 496.643  
 DIST.PROG. : 0+073.620  
 DIST.PREC. : 3.683  
 DIST.SUCC. : 6.380

SCALA 1:200

QT.RIF. 478.000



Q. PROG. STRATO SUP.	496.79 496.81 496.78																																																
Q. PROG. STR. SUP. TER. VEG.	496.92																																																
QUOTE TERRENO	489.92	489.90	489.75	489.13	491.01	492.00	492.20	492.75	493.00	493.57	494.00	494.27	494.49	495.00	495.11	495.12	495.12	495.10	495.04	495.00	494.93	494.00	493.96	493.88	493.81	492.19	491.94	491.40	491.00	491.00	490.82	490.48	490.02	489.97	489.38	491.12	491.12	489.02	488.79	488.00	487.95	487.52	487.32	487.00	486.46	486.00	485.77	485.58	485.53
DISTANZE PARZIALI STRATO SUP.	0.75																		2.75																														
DISTANZE PROG STRATO SUP.	-8.62										-5.00										-3.65					-3.65					-5.00					13.17					14.61		15.59						
DISTANZE TERRENO	-20.00	-17.56	-16.77	-15.27	-14.15	-13.62	-13.05	-11.95	-11.45	-10.51	-9.65	-8.17	-8.65	-7.56	-5.98	-5.74	-3.80	-3.24	-0.60	-0.13	0.00	1.57	1.81	2.50	3.38	3.93	4.21	5.52	6.65	6.69	7.79	9.96	12.37	12.57	14.36	15.65	16.12	17.88	18.02	19.14	19.66	20.44	22.01	23.31	24.16	24.81	25.00		

SCAVI E BONIFICHE	
SCOTICO	3.83 m
BONIFICA	9.91 mq
FOSSO (SEZ. OBBL.)	0.09 mq
SBANCAMENTO MURO	9.85 mq
SCAVO A GRADONI	17.48 m
GRADONI SCAVO	17.20 mq

RILEVATI	
RILEVATO	42.81 mq
TERRENO VEGETALE	6.88 mq

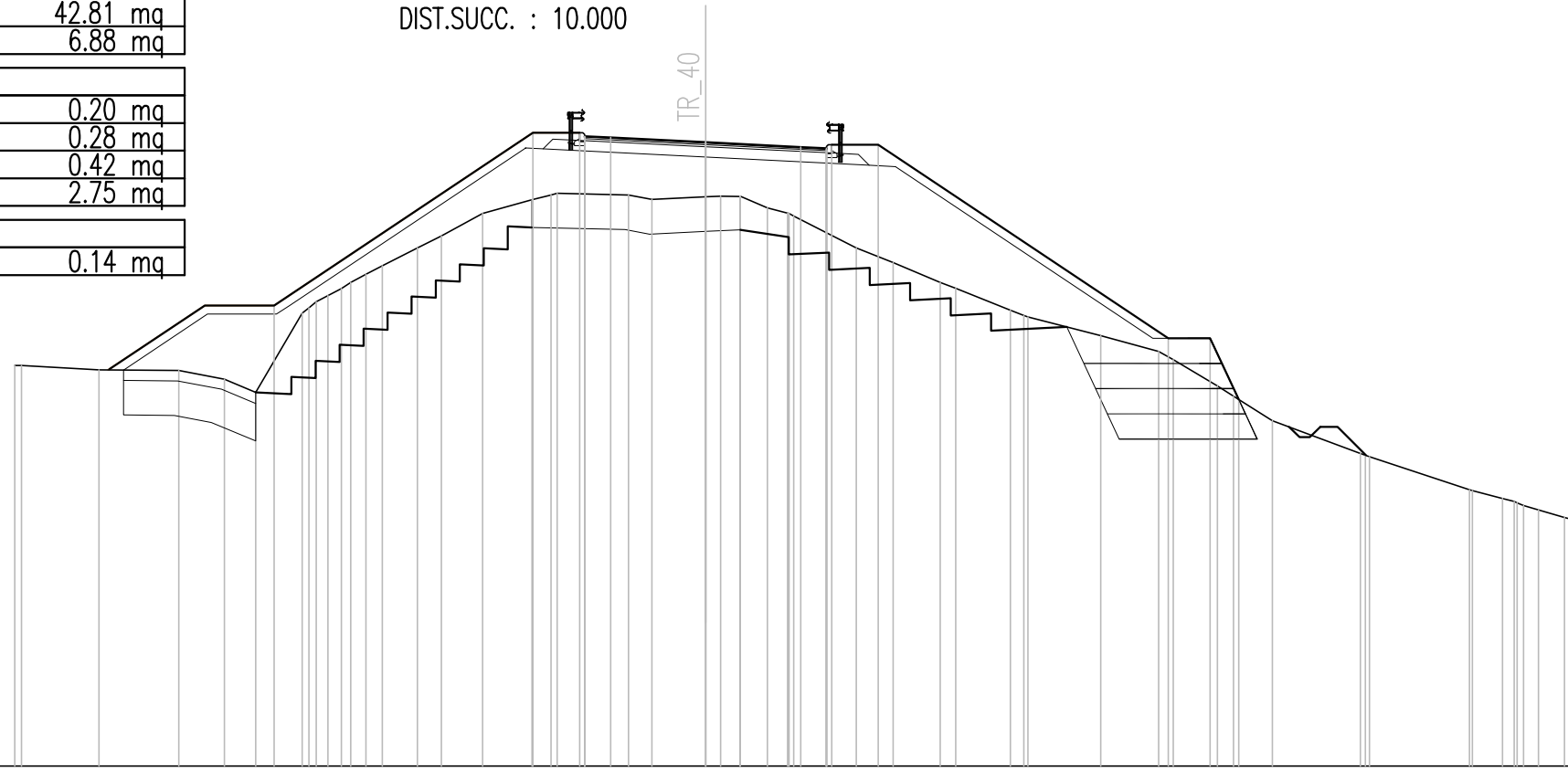
SOVRASTRUTTURA STRADALE	
STRATO DI USURA	0.20 mq
STRATO DI BINDER	0.28 mq
STRATO DI BASE	0.42 mq
STRATO DI FONDAZIONE	2.75 mq

MANUFATTI	
MAGRONE	0.14 mq

SEZIONE N. : 11  
 QT. PROGETTO : 496.061  
 DIST.PROG. : 0+080.000  
 DIST.PREC. : 6.380  
 DIST.SUCC. : 10.000

SCALA 1:200

QT.RIF. 478.000



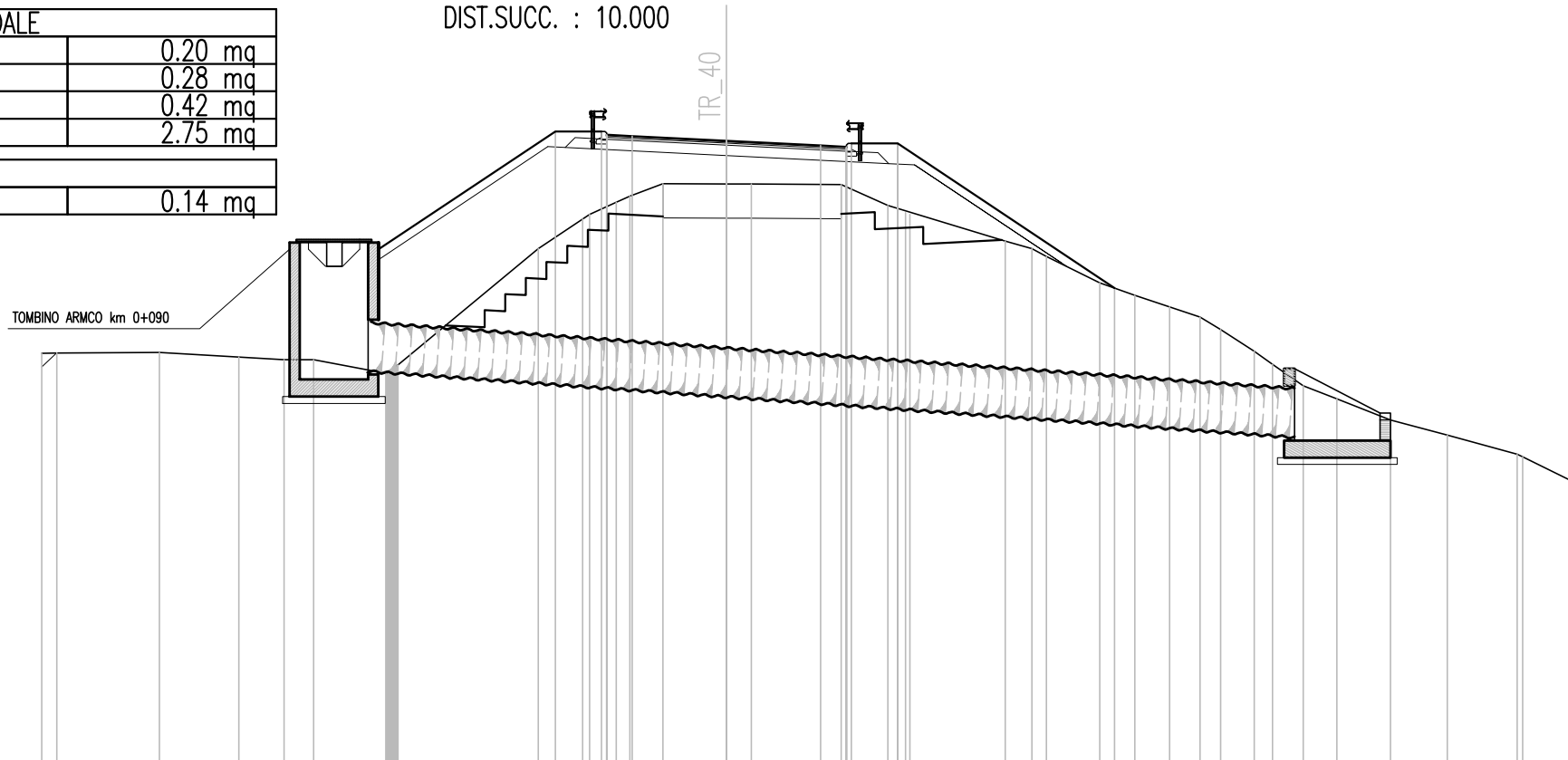
Q. PROG. STRATO SUP.																			496.21	496.24	496.20	496.06	495.92	495.89	495.86																				
Q. PROG. STR. SUP. TER. VEG.																			496.34	496.34	496.34	496.06	495.99	495.99	495.99	490.39	490.39	488.62																	
QUOTE TERRENO	489.60	489.60	489.47	489.45	489.20	488.82	491.34	491.11	491.62	492.00	492.21	492.48	493.00	493.34	494.00	494.54	494.58	494.53	494.40	494.48	494.49	494.50	494.01	493.92	493.00	492.58	492.00	491.83	491.20	491.00	490.46	490.00	489.76	489.00	488.71	488.00	487.05	486.96	486.00	485.98	485.74	485.54	485.41	485.19	485.16
DISTANZE PARZIALI STRATO SUP.																			0.75	2.75	2.75	0.75																							
DISTANZE PROG STRATO SUP.					-14.36	-13.41	-12.50											-5.00	-3.65					3.65	5.00																				
DISTANZE TERRENO	-20.00	-19.80	-17.56	-15.25	-13.93	-13.02	-11.68	-10.93	-10.28	-9.87	-9.36	-8.35	-7.65	-6.46	-4.48	-4.29	-2.23	-1.56	0.00	0.99	1.00	2.37	2.55	4.36	5.43	6.79	7.24	8.82	9.33	11.44	13.12	13.54	14.82	15.28	16.41	18.96	19.22	22.12	22.20	23.07	23.68	24.11	24.86	25.00	

SCAVI E BONIFICHE	
BONIFICA	5.20 mq
FOSSO (SEZ. OBBL.)	0.21 mq
SCAVO A GRADONI	12.94 m
GRADONI SCAVO	10.67 mq
RILEVATI	
RILEVATO	23.72 mq
TERRENO VEGETALE	4.01 mq
SOVRASTRUTTURA STRADALE	
STRATO DI USURA	0.20 mq
STRATO DI BINDER	0.28 mq
STRATO DI BASE	0.42 mq
STRATO DI FONDAZIONE	2.75 mq
MANUFATTI	
MAGRONE	0.14 mq

SEZIONE N. : 12  
 QT. PROGETTO : 495.149  
 DIST.PROG. : 0+090.000  
 DIST.PREC. : 10.000  
 DIST.SUCC. : 10.000

SCALA 1:200

QT.RIF. 477.000



Q. PROG. STRATO SUP.											495.29	495.32	495.26					495.15	495.01	494.97	494.94																					
Q. PROG. STR. SUP. TER. VEG.				488.84			490.60			490.60			495.42			495.42			495.07			495.07			491.57																	
QUOTE TERRENO	488.95	488.96		488.97			488.76	488.76	488.76	488.36			492.00	492.86	493.00	493.36	493.53	493.89	493.89	493.89	493.87	493.26	493.05	493.00	492.22	492.00	491.78	491.00	490.64	490.00	489.64	489.00	488.62	488.00	487.62	487.00	486.56	486.00	485.92	485.08	485.07	
DISTANZE PARZIALI STRATO SUP.															0.75	2.75			2.75		0.75																					
DISTANZE PROG STRATO SUP.							-14.24	-13.42	-12.23				-5.00	-3.65								3.65	5.00					10.25	11.34	12.35	12.94											
DISTANZE TERRENO	-20.00	-19.56					-16.56			-9.95			-5.49	-4.20	-4.00	-3.22	-2.82	-1.86	0.00	0.73		3.35	4.71	5.23	5.36	8.14	8.92	9.35	10.90	11.92	13.83	14.43	15.41	15.95	16.84	17.83	19.39	21.05	23.09	23.25	24.95	25.00

<b>SCAVI E BONIFICHE</b>	
SCOTICO	4.44 m
BONIFICA	12.01 mq
FOSSO (SEZ. OBBL.)	0.23 mq
SCAVO A GRADONI	8.63 m
GRADONI SCAVO	7.03 mq

SEZIONE N. : 13

QT. PROGETTO : 494.236

DIST.PROG. : 0+100.000

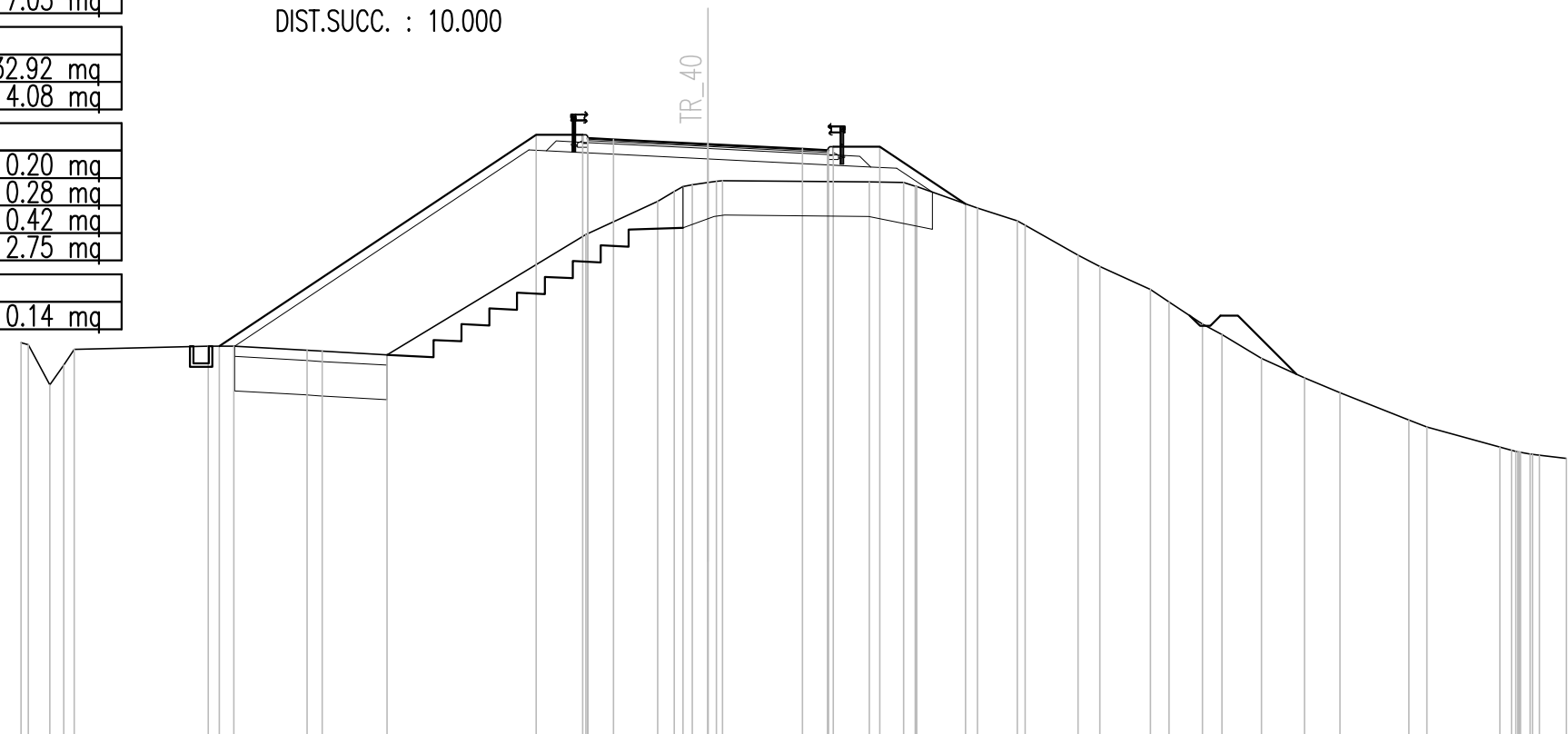
DIST.PREC. : 10.000

DIST.SUCC. : 10.000

<b>RILEVATI</b>	
RILEVATO	32.92 mq
TERRENO VEGETALE	4.08 mq

<b>SOVRASTRUTTURA STRADALE</b>	
STRATO DI USURA	0.20 mq
STRATO DI BINDER	0.28 mq
STRATO DI BASE	0.42 mq
STRATO DI FONDAZIONE	2.75 mq

<b>MANUFATTI</b>	
MAGRONE	0.14 mq




SCALA 1:200

QT.RIF. 477.000

Q. PROG. STRATO SUP.																	494.38 494.41 494.37	494.24	494.10 494.06 494.03																							
Q. PROG. STR. SUP. TER. VEG.			488.35								494.51	494.51							494.16	494.16	492.49																					
QUOTE TERRENO	488.45	487.23	488.26	488.35	488.36	488.24	488.21	488.10	488.80	489.39	490.80	491.00	491.07	491.60	492.00	492.57	492.86	493.05	493.12	493.17	493.13	493.12	493.00	492.37	492.00	491.87	491.00	490.67	490.00	489.64	489.00	488.69	488.00	487.43	487.00	486.21	486.00	485.41	485.29	485.21	485.18	485.08
DISTANZE PARZIALI STRATO SUP.													0.75	2.75	2.75	0.75																										
DISTANZE PROG STRATO SUP.				14.23									5.00	3.65							3.65	5.00	7.50																			
DISTANZE TERRENO	20.00	19.17	18.45	14.55	13.81	11.68	11.23	9.34	8.72	7.29	5.62	5.13	4.91	3.55	2.40	1.46	0.98	0.45	0.00	0.42	4.70	5.69	6.08	7.85	9.01	9.24	10.78	11.41	12.88	13.43	14.40	14.97	16.12	17.37	18.40	20.41	20.93	23.06	23.52	24.01	24.21	25.00

SCAVI E BONIFICHE	
SCOTICO	6.41 m
BONIFICA	9.75 mq
FOSSO (SEZ. OBBL.)	0.47 mq
SCAVO A GRADONI	9.50 m
GRADONI SCAVO	5.59 mq
RILEVATI	
RILEVATO	38.84 mq
TERRENO VEGETALE	3.75 mq
SOVRASTRUTTURA STRADALE	
STRATO DI USURA	0.20 mq
STRATO DI BINDER	0.28 mq
STRATO DI BASE	0.42 mq
STRATO DI FONDAZIONE	2.75 mq
MANUFATTI	
MAGRONE	0.14 mq

SEZIONE N. : 14  
 QT. PROGETTO : 493.323  
 DIST.PROG. : 0+110.000  
 DIST.PREC. : 10.000  
 DIST.SUCC. : 10.000



SCALA 1:200

QT.RIF. 477.000

Q. PROG. STRATO SUP.					493.47 493.50 493.46		493.32	493.19 493.15 493.12			
Q. PROG. STR. SUP. TER. VEG.		487.64		493.60	493.60			493.25	493.25	492.44	
QUOTE TERRENO	488.06 487.91 487.56 487.33 487.10	486.74 486.62 487.62 487.64	487.65	487.52	490.22 490.36	490.63	491.00 491.31	492.00 492.21 492.47 492.47	492.45 492.44	492.44 492.00 492.00 491.27 490.97	490.43 490.00 489.43 489.00 488.20 488.00 487.45 487.26 487.00 486.84 486.77 486.52 486.36 486.17
DISTANZE PARZIALI STRATO SUP.					0.75	2.75		2.75	0.75		
DISTANZE PROG STRATO SUP.		-13.93		-5.00	-3.65			3.65	5.00	6.21	
DISTANZE TERRENO	-20.00 -19.73 -19.10 -18.63 -18.17	-16.89 -16.83 -16.13 -15.14	-9.38	-7.07	-3.29 -2.80	-1.92	-0.63 0.00	1.36 1.82 2.41 2.41	4.35 4.42	7.69 9.17 9.18 10.22 10.68	12.23 13.44 14.35 15.03 16.60 16.99 18.96 19.68 20.65 21.51 21.85 23.18 24.08 25.00







SCAVI E BONIFICHE	
STERRO	0.13 mq
SCOTICO	12.21 m
BONIFICA	12.97 mq
FOSSO (SEZ. OBBL.)	0.55 mq
SCAVO A GRADONI	5.95 m
GRADONI SCAVO	3.84 mq

RILEVATI	
RILEVATO	48.37 mq
TERRENO VEGETALE	3.57 mq

SOVRASTRUTTURA STRADALE	
STRATO DI USURA	0.20 mq
STRATO DI BINDER	0.28 mq
STRATO DI BASE	0.42 mq
STRATO DI FONDAZIONE	2.75 mq

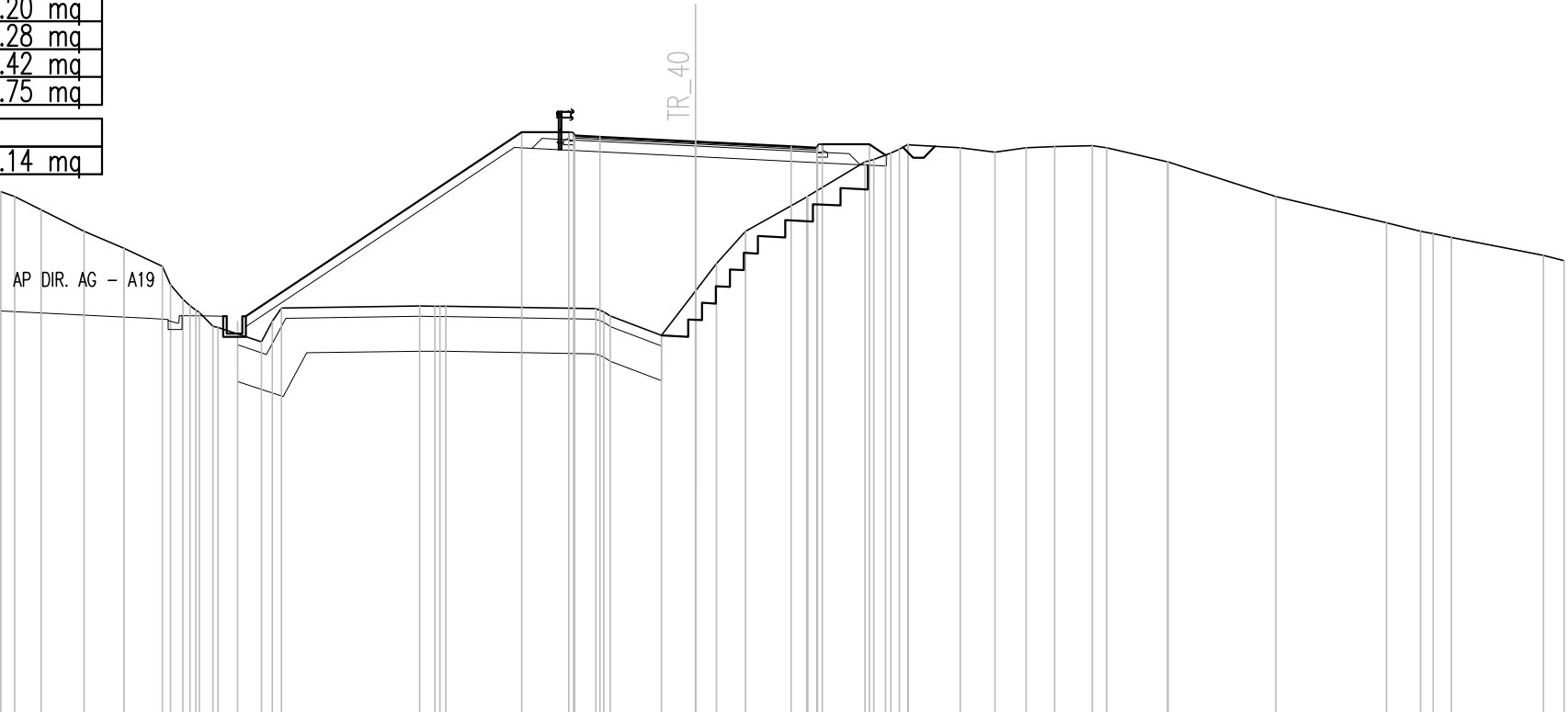
MANUFATTI	
MAGRONE	0.14 mq

SEZIONE N. : 17  
 QT. PROGETTO : 490.586  
 DIST.PROG. : 0+140.000  
 DIST.PREC. : 10.000  
 DIST.SUCC. : 3.216

SCALA 1:200

QT.RIF. 474.000

Q. PROG. STRATO SUP.										490.73	490.76	490.72		490.59		490.45	490.41	490.38																																
Q. PROG. STR. SUP. TER. VEG.									485.40			490.86					490.51		490.51																															
QUOTE TERRENO	489.15	489.00	488.62	488.00	487.52	487.00	486.05	485.66	485.24	484.82	485.80		485.85	485.85	485.85		485.78	485.56		485.00	486.29	487.08	488.00	489.00	489.01	490.00	490.26	490.50	490.49		490.41	490.28	490.41	490.44	490.47	490.41		490.00	490.00		489.00		488.25	488.00	487.83	487.31	487.16			
DISTANZE PARZIALI STRATO SUP.																				0.75	2.75		2.75		0.75																									
DISTANZE PROG STRATO SUP.																																																		
DISTANZE TERRENO	-20.00	-19.60	-18.83	-17.60	-16.45	-15.35	-14.76	-14.23	-13.75	-13.19				-7.94	-7.35	-7.18				-2.87	-2.46		-0.98	0.00	0.60	1.44	3.20	3.23	4.88	5.62	6.11	6.11		7.62	8.62	9.51	10.33	11.42	11.83		13.58	13.59		16.70		19.89	20.86	21.76	24.40	25.00





SCAVI E BONIFICHE	
SCOTICO	12.06 m
BONIFICA	12.97 mq
FOSSO (SEZ. OBBL.)	0.84 mq
SCAVO A GRADONI	6.04 m
GRADONI SCAVO	6.74 mq

RILEVATI	
RILEVATO	45.64 mq
TERRENO VEGETALE	3.40 mq

SOVRASTRUTTURA STRADALE	
STRATO DI USURA	0.20 mq
STRATO DI BINDER	0.28 mq
STRATO DI BASE	0.42 mq
STRATO DI FONDAZIONE	2.75 mq

MANUFATTI	
MAGRONE	0.14 mq

SEZIONE N. : 18

QT. PROGETTO : 489.673

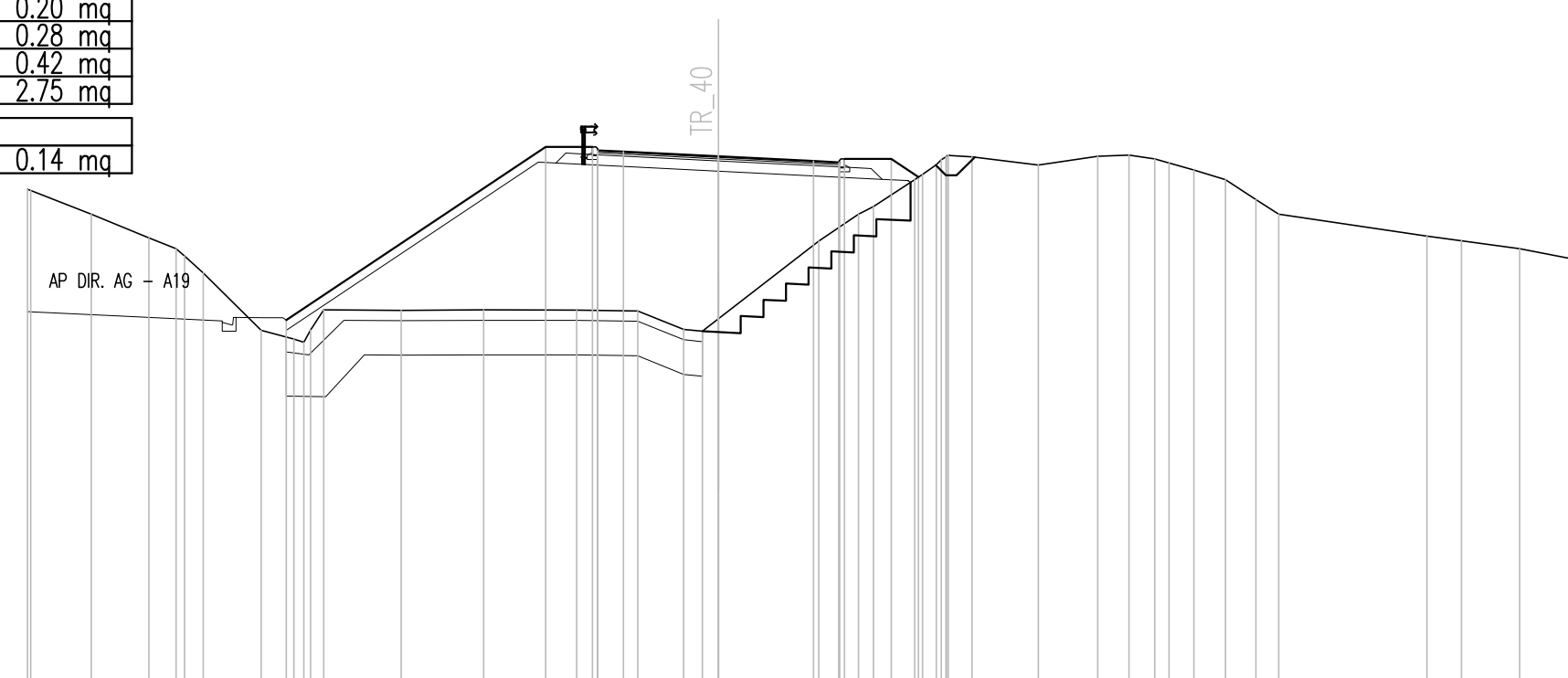
DIST.PROG. : 0+150.000

DIST.PREC. : 6.784

DIST.SUCC. : 10.000

SCALA 1:200

QT.RIF. 474.000



Q. PROG. STRATO SUP.	489.82	489.86	489.81	489.67	489.54	489.50	489.47																																		
Q. PROG. STR. SUP. TER. VEG.		484.94		489.95	489.95			489.60	489.60	489.07																															
QUOTE TERRENO	488.72	488.69	488.00	487.31	487.00	486.29	484.63	484.38	484.65	485.23	485.21	485.23	485.22	485.20	484.66	484.61	486.27	487.22	488.00	488.22	489.00	489.43	489.70	489.66	489.43	489.67	489.71	489.60	489.48	489.27	489.00	488.42	488.00	487.37	487.23	487.00	486.67	486.64			
DISTANZE PARZIALI STRATO SUP.										0.75	2.75	2.75	0.75																												
DISTANZE PROG STRATO SUP.							-12.52				-5.00	-3.65							3.65	5.00	5.79																				
DISTANZE TERRENO	-20.00	-19.91	-18.16	-16.49	-15.71	-14.92	-13.24	-12.29	-11.81	-11.42	-9.19	-6.79	-4.11	-2.34	-1.01	-0.47	0.00	8.45	7.30	6.87	5.68	6.30	6.65	7.34	9.26	10.98	11.89	12.63	13.04	13.77	14.68	15.56	16.22	20.52	21.51	23.20	24.90	25.00			

SCAVI E BONIFICHE	
SCOTICO	10.83 m
BONIFICA	10.83 mq
FOSSO (SEZ. OBBL.)	0.89 mq
SCAVO A GRADONI	6.14 m
GRADONI SCAVO	3.77 mq

RILEVATI	
RILEVATO	42.46 mq
TERRENO VEGETALE	3.06 mq

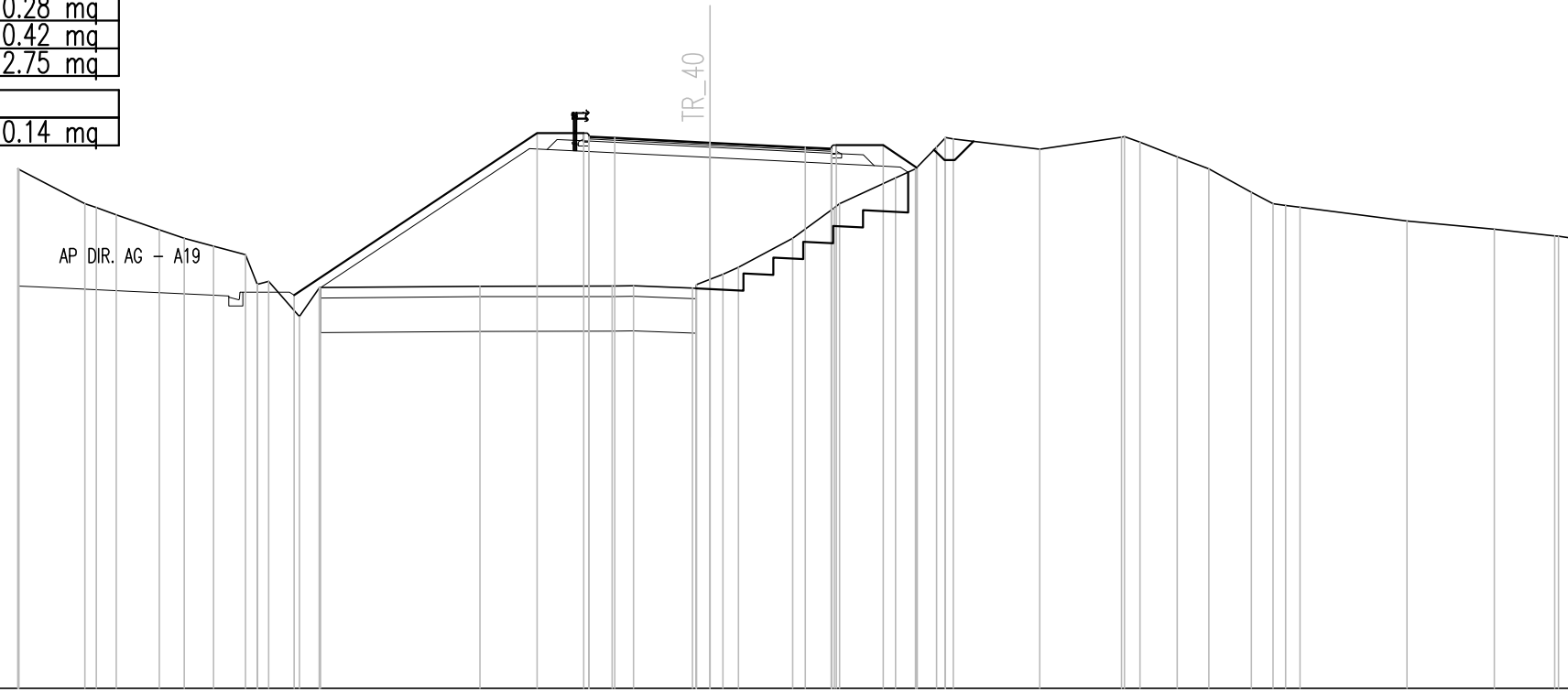
SOVRASTRUTTURA STRADALE	
STRATO DI USURA	0.20 mq
STRATO DI BINDER	0.28 mq
STRATO DI BASE	0.42 mq
STRATO DI FONDAZIONE	2.75 mq

MANUFATTI	
MAGRONE	0.14 mq

SEZIONE N. : 19  
 QT. PROGETTO : 488.760  
 DIST.PROG. : 0+160.000  
 DIST.PREC. : 10.000  
 DIST.SUCC. : 2.144

SCALA 1:200

QT.RIF. 473.000



Q. PROG. STRATO SUP.							488.91	488.94	488.90		488.76		488.62	488.59	488.56																										
Q. PROG. STR. SUP. TER. VEG.							489.04	489.04					488.69	488.69	488.04																										
QUOTE TERRENO	488.01	487.99					484.61		484.61	484.62		484.56	484.81	485.16	486.00	486.88	487.00		487.74	488.00	488.63	488.87		488.57		488.92	488.77	488.35	488.00	487.33	487.00	486.90		486.50		486.26		486.06	486.00	485.97	
DISTANZE PARZIALI STRATO SUP.									0.75	2.75		2.75		2.75	0.75																										
DISTANZE PROG STRATO SUP.																																									
DISTANZE TERRENO	-20.00	-19.96					-6.65		-2.83	-2.21		-0.51	0.00	0.82	2.39	3.59	3.74		5.35	5.93	6.54	7.03		9.52		11.89	12.42	13.49	14.41	15.64	16.26	17.04		20.13		22.65		24.40	24.92	25.00	



SCAVI E BONIFICHE	
STERRO	0.01 mq
SCOTICO	10.58 m
BONIFICA	10.58 mq
FOSSO (SEZ. OBBL.)	0.92 mq
SCAVO A GRADONI	5.84 m
GRADONI SCAVO	4.54 mq

RILEVATI	
RILEVATO	38.68 mq
TERRENO VEGETALE	2.96 mq

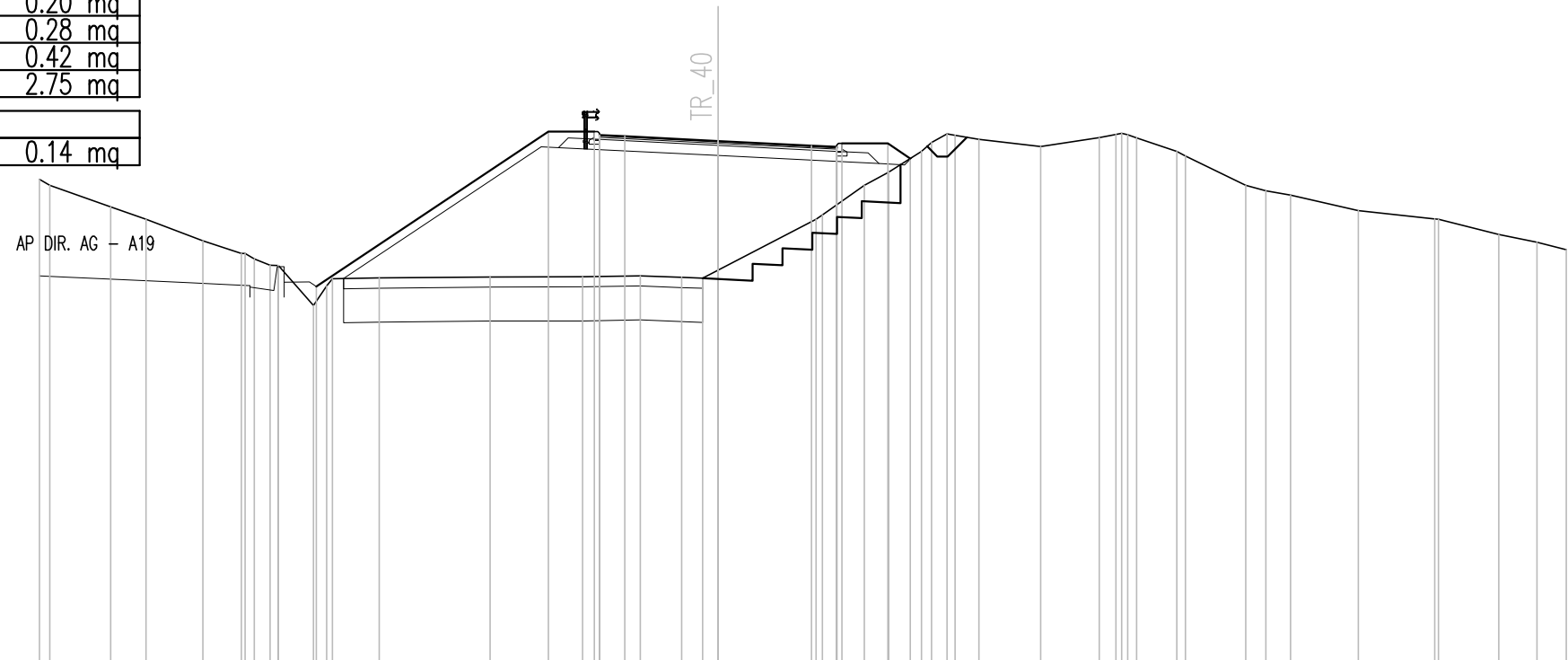
SOVRASTRUTTURA STRADALE	
STRATO DI USURA	0.20 mq
STRATO DI BINDER	0.28 mq
STRATO DI BASE	0.42 mq
STRATO DI FONDAZIONE	2.75 mq

MANUFATTI	
MAGRONE	0.14 mq

SEZIONE N. : 20  
QT. PROGETTO : 488.309  
DIST.PROG. : 0+164.941  
DIST.PREC. : 2.797  
DIST.SUCC. : 5.059

SCALA 1:200

QT.RIF. 473.000



Q. PROG. STRATO SUP.																					488.45 488.48 488.45	488.31	488.17 488.13 488.10																																							
Q. PROG. STR. SUP. TER. VEG.																					484.02	488.58	488.58														488.23	488.23	487.79																							
QUOTE TERRENO	487.18 487.00	486.37	486.00	485.37	485.00	484.65	484.64	483.47	484.25	484.27	484.30	488.58	484.31	484.34	484.29	484.27	485.06	486.00	486.13	487.00	487.39	488.00	488.52	488.47	488.36	488.15	488.41	488.50	488.40	488.00	487.86	487.00	486.84	486.71	486.26	486.01	486.00	485.56	485.33	485.11																						
DISTANZE PARZIALI STRATO SUP.																						0.75	2.75	2.75	0.75																																					
DISTANZE PROG STRATO SUP.																									-11.84					-5.00	-3.65														3.65	5.00	5.66															
DISTANZE TERRENO	-20.00 -19.70	-17.90	-16.86	-15.19	-14.05	-13.21	-12.96	-11.93	-11.37	-9.99	-6.72	-3.99	-2.29	-1.07	-0.46	0.00	2.89	3.08	4.31	5.03	5.99	6.74	6.98	7.69	9.51	11.24	11.73	12.33	13.52	13.78	15.55	16.14	16.87	18.87	21.12	21.23	23.01	24.13	25.00																							









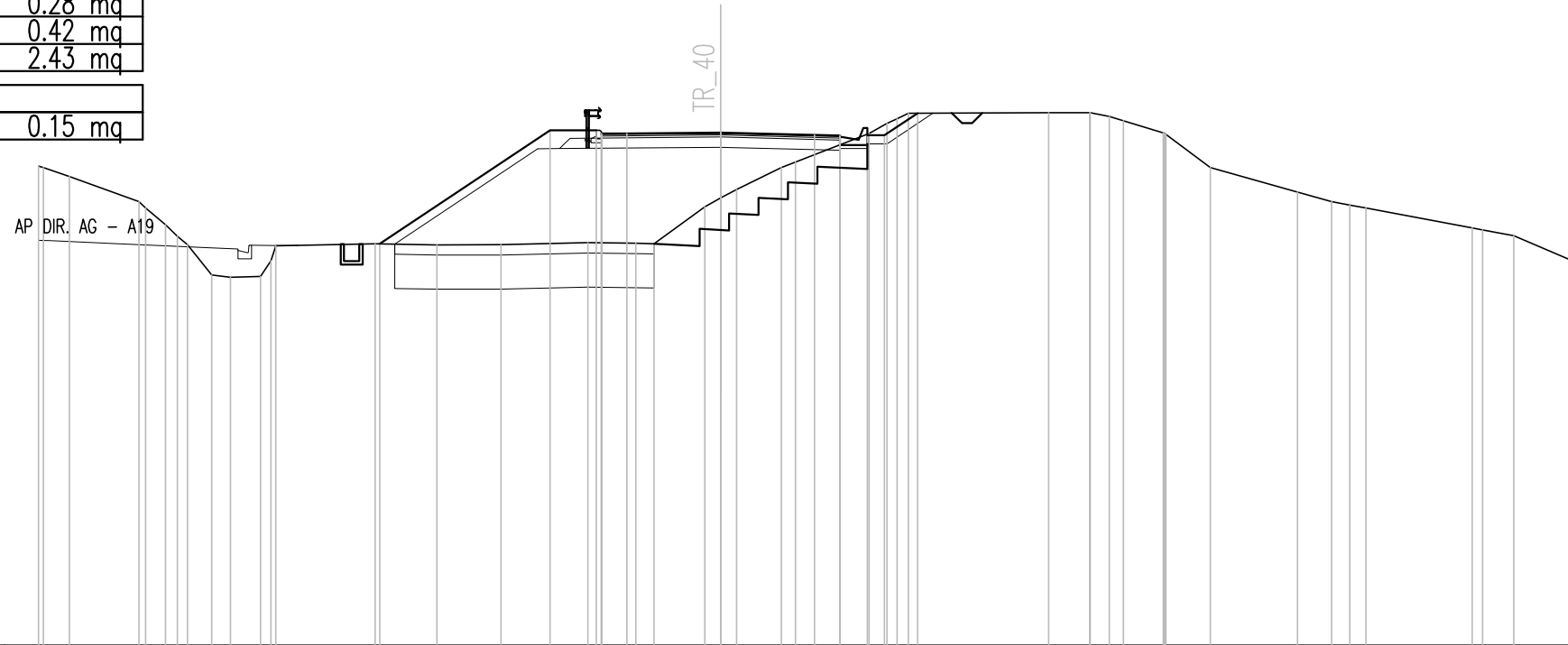
SCAVI E BONIFICHE	
STERRO	1.02 mq
SCOTICO	7.60 m
BONIFICA	7.61 mq
FOSSO (SEZ. OBBL.)	0.51 mq
SCAVO A GRADONI	6.26 m
GRADONI SCAVO	4.18 mq

SEZIONE N. : 23  
 QT. PROGETTO : 486.023  
 DIST.PROG. : 0+190.000  
 DIST.PREC. : 8.725  
 DIST.SUCC. : 7.341

RILEVATI	
RILEVATO	21.67 mq
TERRENO VEGETALE	2.28 mq

SOVRASTRUTTURA STRADALE	
STRATO DI USURA	0.20 mq
STRATO DI BINDER	0.28 mq
STRATO DI BASE	0.42 mq
STRATO DI FONDAZIONE	2.43 mq

MANUFATTI	
MAGRONE	0.15 mq



SCALA 1:200

QT.RIF. 471.000

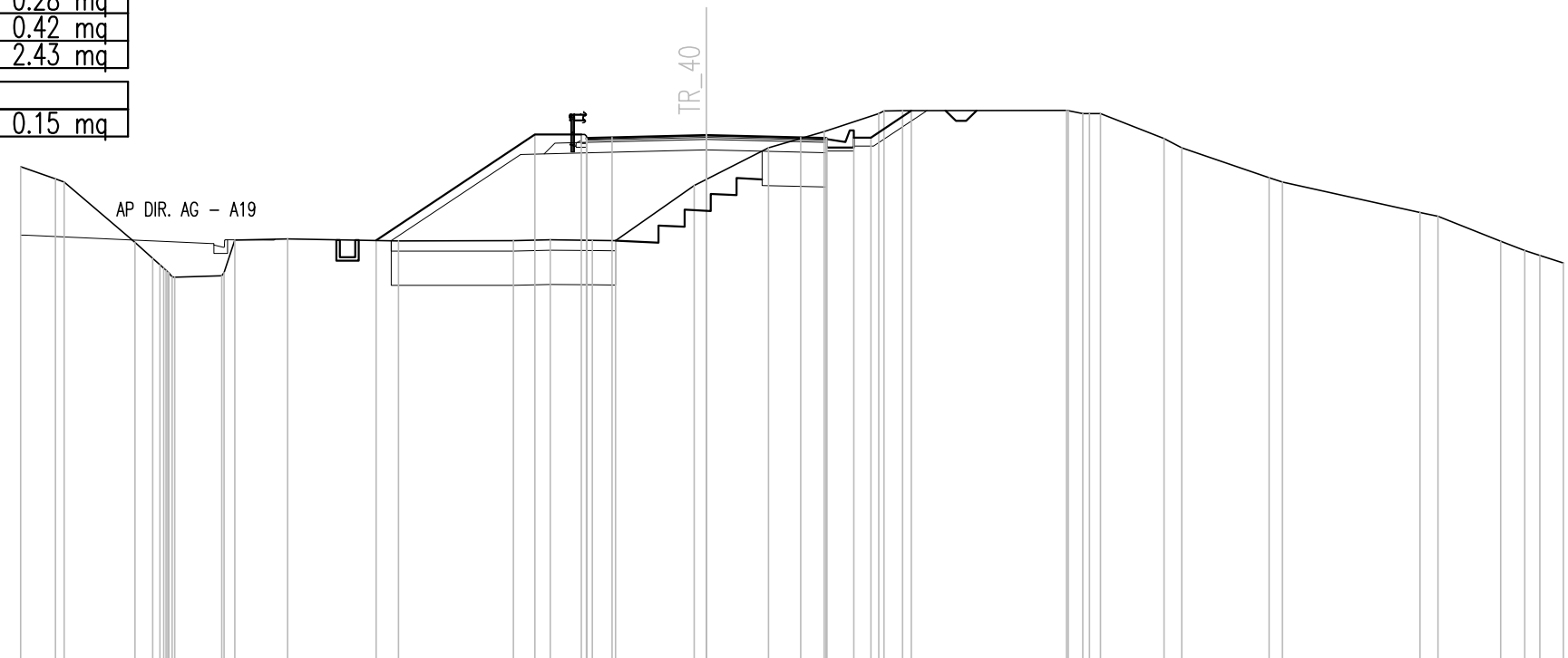
Q. PROG. STRATO SUP.									485.97	486.00	486.00		486.02		485.95	485.94	485.91																																
Q. PROG. STR. SUP. TER. VEG.											482.76																																						
QUOTE TERRENO	485.05	485.00	484.74		484.00	483.33	482.74	481.85	481.78	481.81	482.70		482.77	482.73	482.74		482.79	482.78	482.77		483.85	484.11	484.36	485.00	485.16		486.00	486.30	486.59			486.61	486.61	486.50	486.37	486.01	485.98	485.00		484.28	484.00	483.90	483.81		483.23	483.17	483.00		482.26
DISTANZE PARZIALI STRATO SUP.																		0.75	2.75																														
DISTANZE PROG STRATO SUP.																																																	
DISTANZE TERRENO	-20.00	-19.86	-19.10		-17.06	-16.28	-15.63	-14.93	-14.38	-13.49	-13.04		-10.14	-8.32	-6.44		-3.90	-2.49	-1.96		-0.47	0.00	0.46	1.78	2.20		4.35	4.88	5.50			9.61	10.83	11.40	11.81	12.98	13.05	14.36		16.92	17.92	18.74	18.92		22.04	22.94	23.26		25.00

SCAVI E BONIFICHE	
STERRO	2.48 mq
SCOTICO	6.56 m
BONIFICA	8.44 mq
FOSSO (SEZ. OBBL.)	0.51 mq
SCAVO A GRADONI	4.27 m
GRADONI SCAVO	4.58 mq
RILEVATI	
RILEVATO	15.10 mq
TERRENO VEGETALE	2.27 mq
SOVRASTRUTTURA STRADALE	
STRATO DI USURA	0.20 mq
STRATO DI BINDER	0.28 mq
STRATO DI BASE	0.42 mq
STRATO DI FONDAZIONE	2.43 mq
MANUFATTI	
MAGRONE	0.15 mq

SEZIONE N. : 24  
 QT. PROGETTO : 485.373  
 DIST.PROG. : 0+197.341  
 DIST.PREC. : 7.341  
 DIST.SUCC. : 2.659

SCALA 1:200

QT.RIF. 470.000



Q. PROG. STRATO SUP.																																		
Q. PROG. STR. SUP. TER. VEG.							482.30			485.39	485.39	485.39	485.30	485.37	485.30	485.29	485.26																	
QUOTE TERRENO	484.45	484.09	484.00	482.24	481.77	481.35	481.22	481.27	482.31	482.34	482.28	482.29	482.31	482.30	482.29	484.43	485.00	485.47	486.00	486.08	486.08	486.09	486.00	486.00	485.27	485.00	484.13	484.00	483.11	483.00	482.27	482.00	481.86	481.64
DISTANZE PARZIALI STRATO SUP.													0.75	2.75	2.75	0.75																		
DISTANZE PROG STRATO SUP.							-9.63					-5.00	-3.65						-4.30	-4.80	-5.98													
DISTANZE TERRENO	-20.00	-18.99	-18.73	-16.67	-16.15	-15.68	-15.51	-14.14	-13.76	-12.22	-8.98	-5.63	-4.56	-3.33	-2.65	-0.35	0.00	1.81	3.44	5.03	5.72	10.50	10.98	11.49	13.35	13.87	16.41	16.80	20.82	21.34	23.17	23.87	24.31	25.00

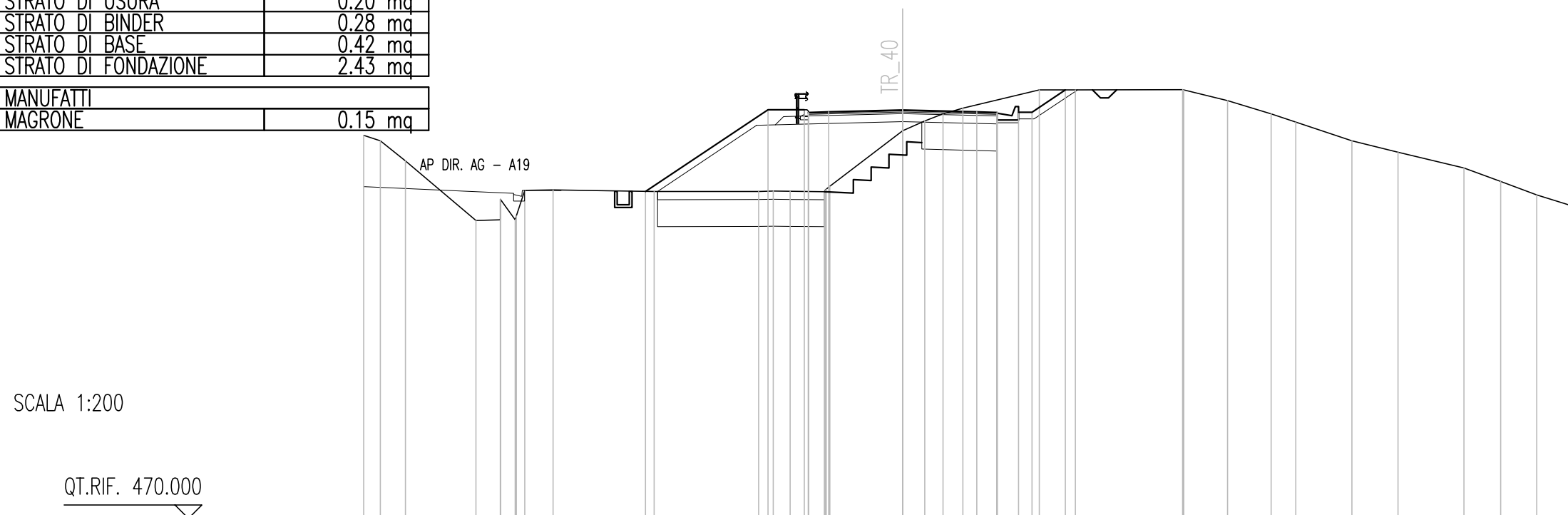
SCAVI E BONIFICHE	
STERRO	3.53 mq
SCOTICO	6.19 m
BONIFICA	8.98 mq
FOSSO (SEZ. OBBL.)	0.51 mq
SCAVO A GRADONI	3.62 m
GRADONI SCAVO	2.62 mq

SEZIONE N. : 25  
 QT. PROGETTO : 485.144  
 DIST.PROG. : 0+200.000  
 DIST.PREC. : 2.659  
 DIST.SUCC. : 0.908

RILEVATI	
RILEVATO	14.61 mq
TERRENO VEGETALE	2.26 mq

SOVRASTRUTTURA STRADALE	
STRATO DI USURA	0.20 mq
STRATO DI BINDER	0.28 mq
STRATO DI BASE	0.42 mq
STRATO DI FONDAZIONE	2.43 mq

MANUFATTI	
MAGRONE	0.15 mq



Q. PROG. STRATO SUP.							485.03	485.06	485.07		485.14		485.07	485.06	485.03																																			
Q. PROG. STR. SUP. TER. VEG.																																																		
QUOTE TERRENO	484.21	484.00	483.26		481.05	481.07	481.08	482.16	482.19		482.12		482.13	482.14	482.13		482.12	482.12	482.12		484.37	484.74	485.00	485.21			485.89	485.89		485.90	485.90		485.49		485.00	484.69		484.00		483.58		483.00	482.50	482.00	481.54					
DISTANZE PARZIALI STRATO SUP.																																																		
DISTANZE PROG STRATO SUP.																																																		
DISTANZE TERRENO	-20.00	-19.39	-18.45		-15.84	-14.93	-14.38	-14.02	-12.97		-9.22		-5.34	-4.80	-4.18		-2.90	-2.70			0.00	0.82	1.49	2.23			5.07	6.41		10.38	10.43		12.05		13.67	14.59		16.67		18.38		20.83	22.18	23.53	25.00					



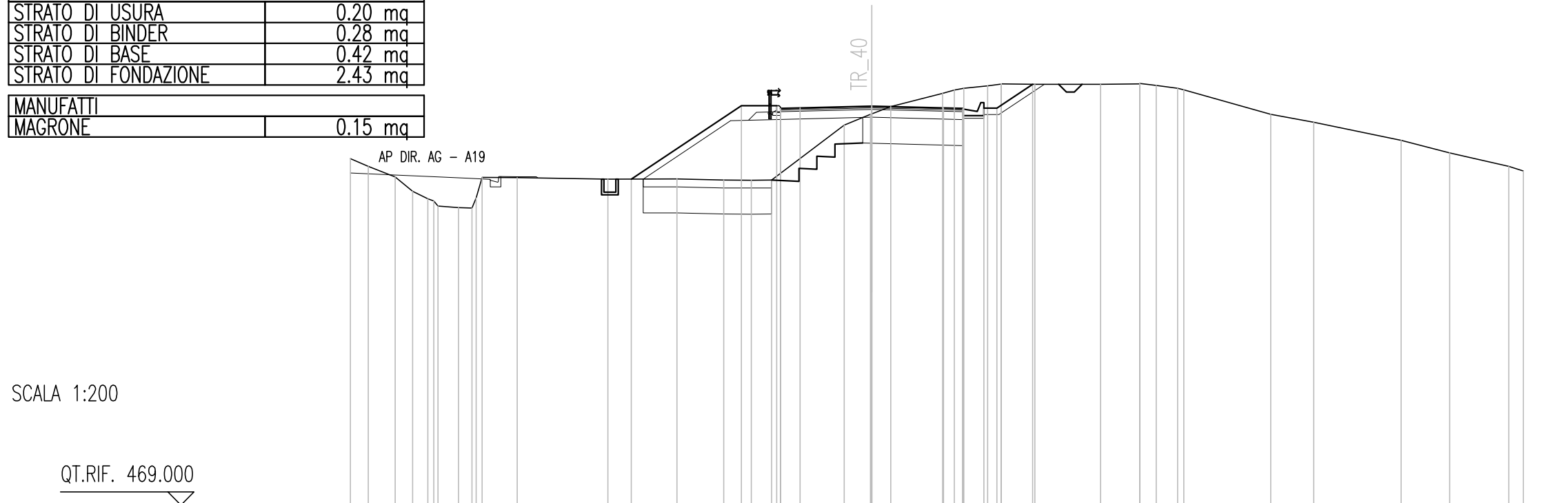
SCAVI E BONIFICHE	
STERRO	5.12 mq
SCOTICO	4.92 m
BONIFICA	8.76 mq
FOSSO (SEZ. OBBL.)	0.51 mq
SCAVO A GRADONI	3.51 m
GRADONI SCAVO	3.02 mq

SEZIONE N. : 26  
 QT. PROGETTO : 484.314  
 DIST.PROG. : 0+210.000  
 DIST.PREC. : 9.092  
 DIST.SUCC. : 10.000

RILEVATI	
RILEVATO	10.26 mq
TERRENO VEGETALE	2.20 mq

SOVRASTRUTTURA STRADALE	
STRATO DI USURA	0.20 mq
STRATO DI BINDER	0.28 mq
STRATO DI BASE	0.42 mq
STRATO DI FONDAZIONE	2.43 mq

MANUFATTI	
MAGRONE	0.15 mq



SCALA 1:200

QT.RIF. 469.000

Q. PROG. STRATO SUP.	484.20, 484.23, 484.25, 484.31, 484.25, 484.20, 484.24, 484.24, 485.15																																						
Q. PROG. STR. SUP. TER. VEG.	481.51, 484.33, 484.33, 484.24, 484.24, 485.15																																						
QUOTE TERRENO	482.30	482.00	481.59	481.04	480.75	480.47	480.42	480.40	481.57	481.57	481.51	481.51	481.47	481.47	481.47	484.20	484.23	484.25	484.31	484.25	484.20	484.80	484.93	485.00	485.09	485.16	485.16	485.15	485.15	485.16	485.11	485.00	484.94	484.00	483.69	483.00	482.52	482.00	481.82
DISTANZE PARZIALI STRATO SUP.	0.75, 2.75, 2.75, 0.75																																						
DISTANZE PROG STRATO SUP.	-9.22, -5.00, -3.65, 4.30, 4.80, 6.17																																						
DISTANZE TERRENO	-20.00	-19.31	-18.28	-17.61	-17.03	-16.84	-15.85	-15.34	-14.95	-13.60	-10.13	-7.47	-5.68	-4.62	-3.85	-1.06	-0.05	0.73	0.73	0.73	3.72	3.16	3.53	4.45	4.96	4.97	6.26	-8.78	10.28	10.91	11.73	11.97	15.31	16.96	20.31	22.17	24.44	25.00	







SCAVI E BONIFICHE	
STERRO	8.29 mq
SCOTICO	1.08 m
BONIFICA	6.73 mq
FOSSO (SEZ. OBBL.)	0.47 mq
SCAVO A GRADONI	6.24 m
GRADONI SCAVO	3.52 mq

RILEVATI	
RILEVATO	3.23 mq
TERRENO VEGETALE	2.11 mq

SOVRASTRUTTURA STRADALE	
STRATO DI USURA	0.20 mq
STRATO DI BINDER	0.28 mq
STRATO DI BASE	0.42 mq
STRATO DI FONDAZIONE	2.43 mq

MANUFATTI	
MAGRONE	0.15 mq

SEZIONE N. : 28

QT. PROGETTO : 482.798


DIST.PROG. : 0+230.000

DIST.PREC. : 9.276

DIST.SUCC. : 10.000

SCALA 1:200

QT.RIF. 468.000



Q. PROG. STRATO SUP.						482.68	482.73	482.80	482.73	482.68																																									
Q. PROG. STR. SUP. TER. VEG.																																																			
QUOTE TERRENO	480.33	480.00	479.47	479.25	479.04	480.27					480.18	480.17	480.14	480.94	481.23	481.53	481.99	482.00		482.91	483.00	483.38	483.63	484.00	484.00	484.00	484.00	483.70	483.61	483.58		483.53		483.57	483.59	483.60		483.02	483.00		482.62	482.45	482.29	482.22		482.04	482.00		481.87	481.80	481.79
DISTANZE PARZIALI STRATO SUP.									0.75	2.75				2.75				0.75																																	
DISTANZE PROG STRATO SUP.											-8.95				-5.00	-3.65												-4.30	-4.80	-6.12																					
DISTANZE TERRENO	-20.00	-19.50	-18.71	-17.80	-17.23	-16.62		-10.42	-8.83	-7.43	-6.54	-5.68	-4.56	-3.48	-3.46		0.00	0.30	1.17	1.76	2.66	2.73		4.64	5.34	6.03	6.58		8.19		10.08	10.64	10.97		14.64	14.77		16.98	18.34	19.40	19.93		22.16	22.65		24.46	24.98	25.00			

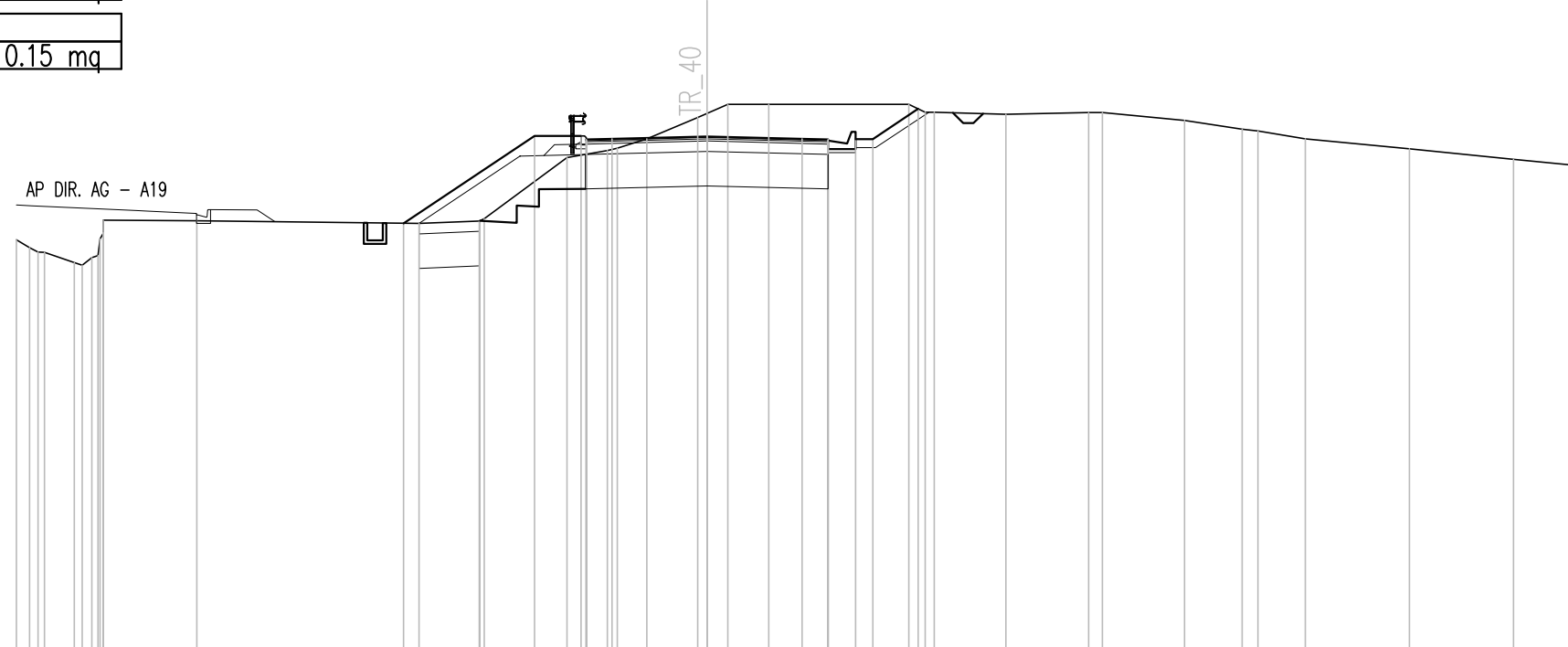
<b>SCAVI E BONIFICHE</b>	
STERRO	9.38 mq
SCOTICO	1.76 m
BONIFICA	8.79 mq
FOSSO (SEZ. OBBL.)	0.47 mq
SCAVO A GRADONI	3.06 m
GRADONI SCAVO	1.78 mq

SEZIONE N. : 29  
 QT. PROGETTO : 482.067  
 DIST.PROG. : 0+240.000  
 DIST.PREC. : 10.000  
 DIST.SUCC. : 0.539

<b>RILEVATI</b>	
RILEVATO	3.03 mq
TERRENO VEGETALE	2.05 mq

<b>SOVRASTRUTTURA STRADALE</b>	
STRATO DI USURA	0.20 mq
STRATO DI BINDER	0.28 mq
STRATO DI BASE	0.42 mq
STRATO DI FONDAZIONE	2.43 mq

<b>MANUFATTI</b>	
MAGRONE	0.15 mq



SCALA 1:200

QT.RIF. 467.000

Q. PROG. STRATO SUP.																	
Q. PROG. STR. SUP. TER. VEG.																	
QUOTE TERRENO	479.07 478.85 478.72 478.42 478.56 479.64	479.63	479.55	479.55 479.62 479.69	481.46 481.66 481.73 482.00	482.08 482.08 482.07	482.00 481.98 481.95	483.00 482.77 482.77	482.71 482.76 482.76	482.53 482.27 482.23	482.00	481.71	481.41	481.25			
DISTANZE PARZIALI STRATO SUP.					0.75	2.75	2.75	0.75									
DISTANZE PROG STRATO SUP.			-8.79		-5.00	-3.65		-4.30 -4.80	-6.11								
DISTANZE TERRENO	-20.00 -19.62 -19.19 -18.33 -17.82 -17.49	-14.78	-8.34	-6.60 -6.46	-4.05 -2.89 -2.60 -1.74	-0.27 -0.60 1.78	5.84 6.31 6.57	-8.65	11.05 11.45	13.83 15.49 15.96	17.32	20.33	23.35	25.00			

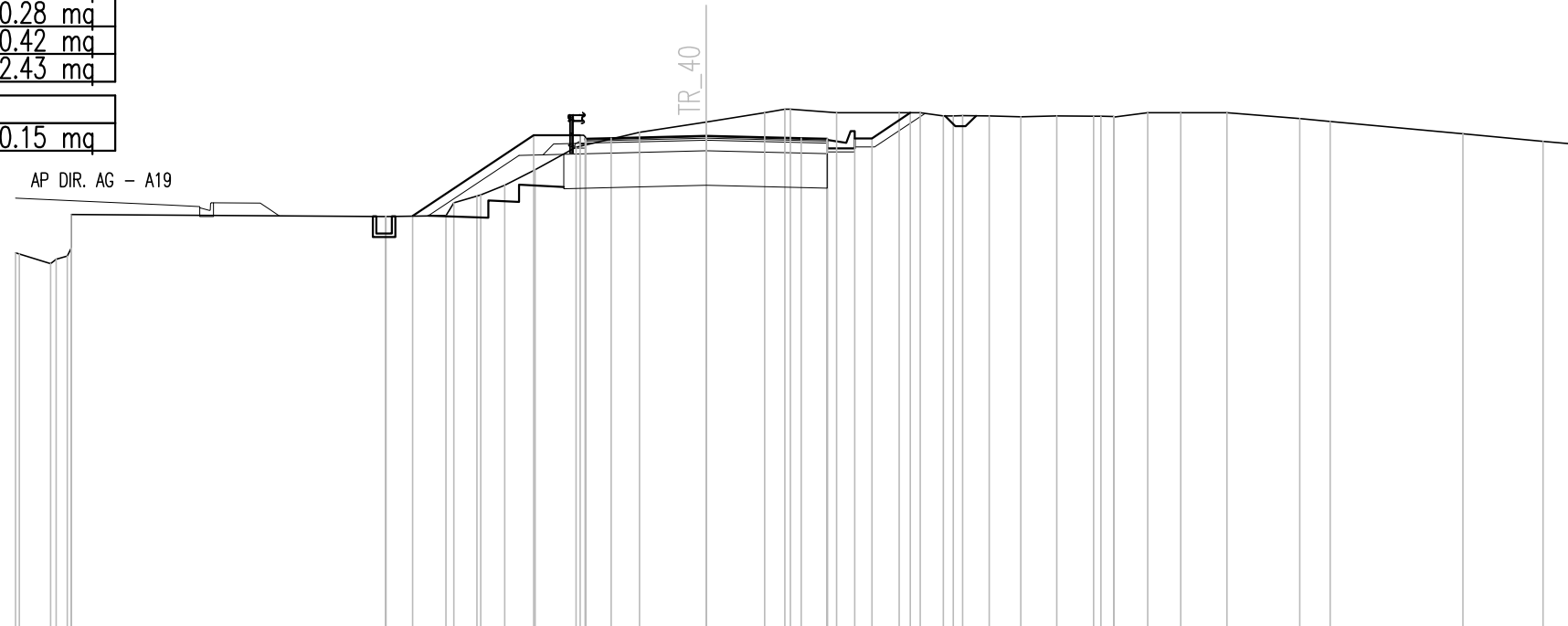


SCAVI E BONIFICHE	
STERRO	8.17 mq
BONIFICA	7.63 mq
FOSSO (SEZ. OBBL.)	0.51 mq
SCAVO A GRADONI	3.92 m
GRADONI SCAVO	1.77 mq
RILEVATI	
RILEVATO	1.35 mq
TERRENO VEGETALE	1.90 mq
SOVRASTRUTTURA STRADALE	
STRATO DI USURA	0.20 mq
STRATO DI BINDER	0.28 mq
STRATO DI BASE	0.42 mq
STRATO DI FONDAZIONE	2.43 mq
MANUFATTI	
MAGRONE	0.15 mq

SEZIONE N. : 30  
 QT. PROGETTO : 481.336  
 DIST.PROG. : 0+250.000  
 DIST.PREC. : 9.461  
 DIST.SUCC. : 10.000

SCALA 1:200

QT.RIF. 467.000  

Q. PROG. STRATO SUP.					481.22	481.25	481.27	481.34	481.27	481.25	481.22																											
Q. PROG. STR. SUP. TER. VEG.				479.01		481.35		481.35		481.26	482.00																											
QUOTE TERRENO	477.94	477.92	477.63	477.86	479.06	479.00	479.00	479.03	479.40	479.63	479.90	480.35	481.00	481.43	481.73	482.00	482.10	482.11	482.00	482.00	482.00	481.91	481.92	481.91	481.89	481.91	481.90	481.90	481.88	481.88	482.00	482.00	482.00	481.83	481.75	481.39	481.18	481.10
DISTANZE PARZIALI STRATO SUP.									0.75	2.75	2.75	0.75																										
DISTANZE PROG STRATO SUP.				-8.50		-5.00	-3.65												4.30	4.80	5.91																	
DISTANZE TERRENO	-20.00	-19.89	-18.98	-18.50	-18.99	-9.28	-9.27	-7.53	-7.31	-6.53	-5.84	-4.95	-3.77	-1.93	0.00	1.69	2.28	2.44	3.77	4.80	5.91	6.19	6.87	7.42	8.20	9.10	10.15	11.21	11.80	11.80	12.78	13.74	15.07	17.18	18.07	21.91	24.23	25.00





SCAVI E BONIFICHE	
STERRO	4.75 mq
BONIFICA	6.03 mq
FOSSO (SEZ. OBBL.)	0.45 mq
SCAVO A GRADONI	6.67 m
GRADONI SCAVO	4.11 mq

RILEVATI	
RILEVATO	3.28 mq
TERRENO VEGETALE	2.15 mq

SOVRASTRUTTURA STRADALE	
STRATO DI USURA	0.20 mq
STRATO DI BINDER	0.28 mq
STRATO DI BASE	0.42 mq
STRATO DI FONDAZIONE	2.43 mq

MANUFATTI	
MAGRONE	0.15 mq

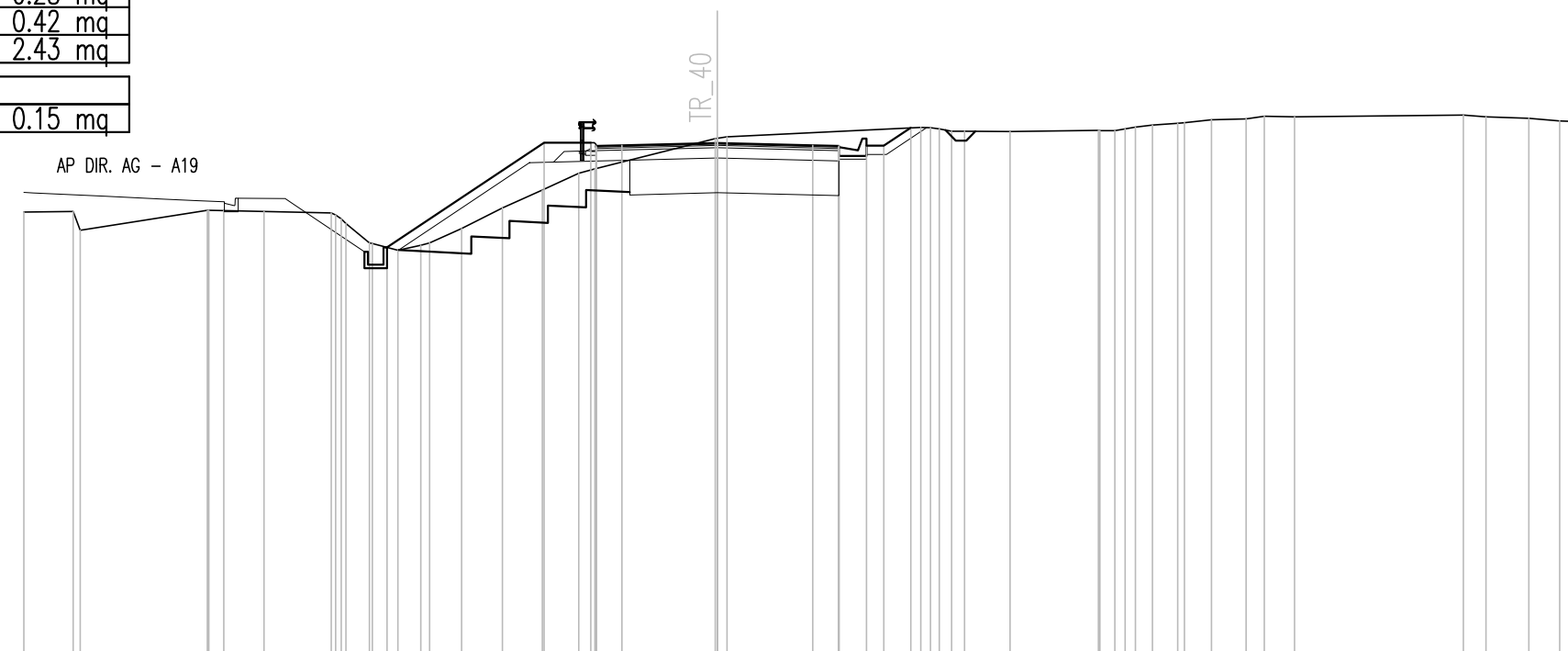
SEZIONE N. : 32

QT. PROGETTO : 479.874

DIST.PROG. : 0+270.000

DIST.PREC. : 9.645

DIST.SUCC. : 10.000



SCALA 1:200

QT.RIF. 465.000

Q. PROG. STRATO SUP.																																														
Q. PROG. STR. SUP. TER. VEG.				476.87							479.80	480.31																																		
QUOTE TERRENO	477.88	477.91	477.93	477.93	477.90	477.86	477.55	477.00	476.98	476.79	476.97	477.00	477.41	478.00	478.52	479.00	479.13	479.76	479.79	479.81	479.87	479.81	479.79	479.76	480.33	480.28	480.21	480.21	480.24	480.23	480.33	480.39	480.45	480.46	480.55	480.57	480.64	480.63	480.68	480.63	480.59	480.51	480.48			
DISTANZE PARZIALI STRATO SUP.										0.75	2.75														0.75																					
DISTANZE PROG STRATO SUP.								-9.53			-5.00			-3.65												4.30	4.80	5.58																		
DISTANZE TERRENO	-20.00	-18.58	-18.37	-14.71	-14.24	-13.08	-11.14	-10.71	-10.03	-9.95	-9.21	-8.55	-8.30	-7.38	-6.20	-5.05	-4.00	-3.53	-0.06	0.28						5.87	6.40	7.12	8.44	10.99	11.46	12.05	12.54	13.27	13.47	14.25	15.24	15.77	16.64	21.51	22.16	23.40	24.29	25.00		



SCAVI E BONIFICHE	
STERRO	2.67 mq
BONIFICA	4.74 mq
FOSSO (SEZ. OBBL.)	0.64 mq
SCAVO A GRADONI	7.45 m
GRADONI SCAVO	4.04 mq

RILEVATI	
RILEVATO	2.88 mq
TERRENO VEGETALE	1.87 mq

SOVRASTRUTTURA STRADALE	
STRATO DI USURA	0.20 mq
STRATO DI BINDER	0.28 mq
STRATO DI BASE	0.42 mq
STRATO DI FONDAZIONE	2.43 mq

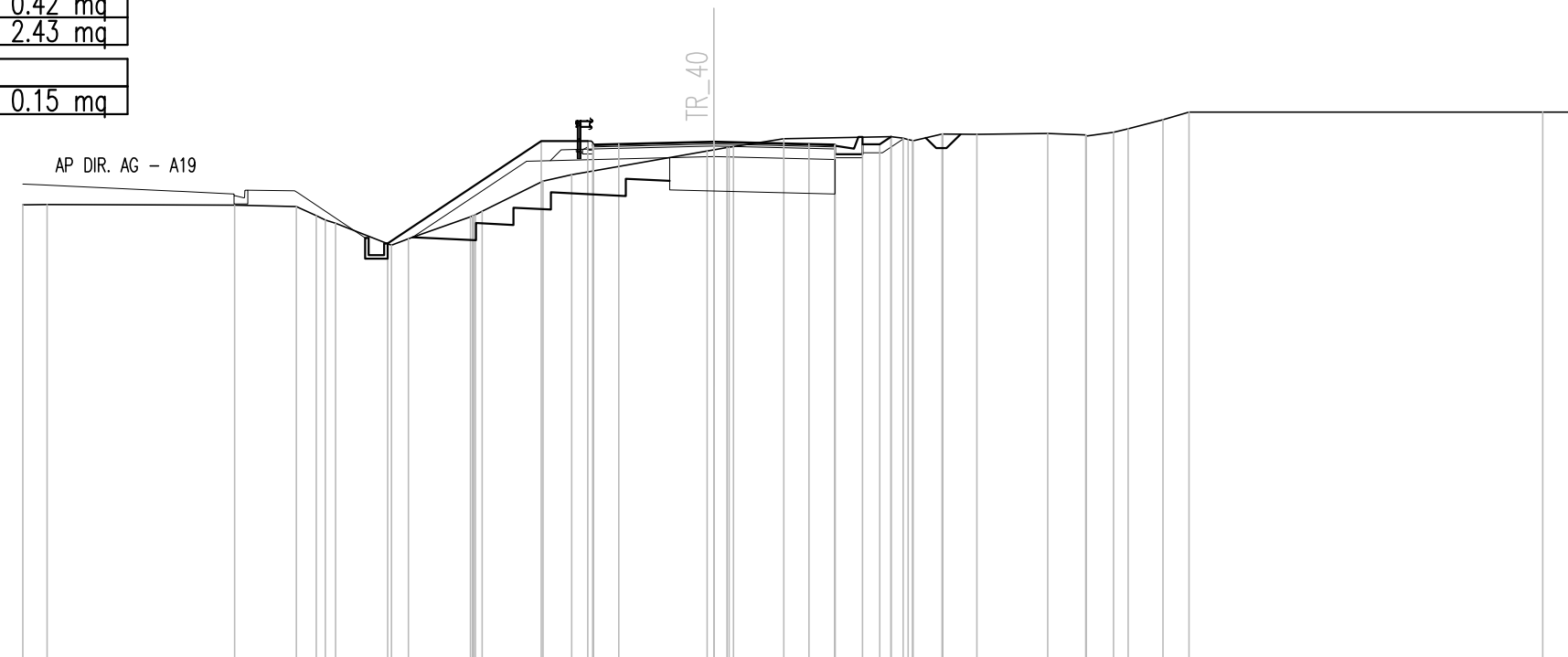
MANUFATTI	
MAGRONE	0.15 mq

SEZIONE N. : 33  
 QT. PROGETTO : 479.143  
 DIST.PROG. : 0+280.000  
 DIST.PREC. : 10.000  
 DIST.SUCC. : 0.175

SCALA 1:200

QT.RIF. 464.000

Q. PROG. STRATO SUP.																			479.03	479.06	479.07	479.14	479.07	479.06	479.03																			
Q. PROG. STR. SUP. TER. VEG.																										479.07	479.07	479.29																
QUOTE TERRENO	477.31	477.32		477.30	477.27	477.00	476.78	476.15	476.33	476.97	477.12	478.00	478.19		478.87	478.97	479.00	479.22		479.29	479.20	479.17	479.16	479.36	479.35		479.38	479.34	479.30	479.51	479.78	480.00	480.00											
DISTANZE PARZIALI STRATO SUP.																										0.75	2.75																	
DISTANZE PROG STRATO SUP.																																												
DISTANZE TERRENO	-20.00	-19.29		-13.86	-12.08	-11.51	-10.95	-9.33	-8.84	-7.04	-6.71	-4.95	-4.11		-0.20	0.38	0.56	2.02		5.12	5.62	5.76	6.61	6.62	7.61		9.66	10.75	10.76	11.98	12.99	13.75	23.98	25.00										

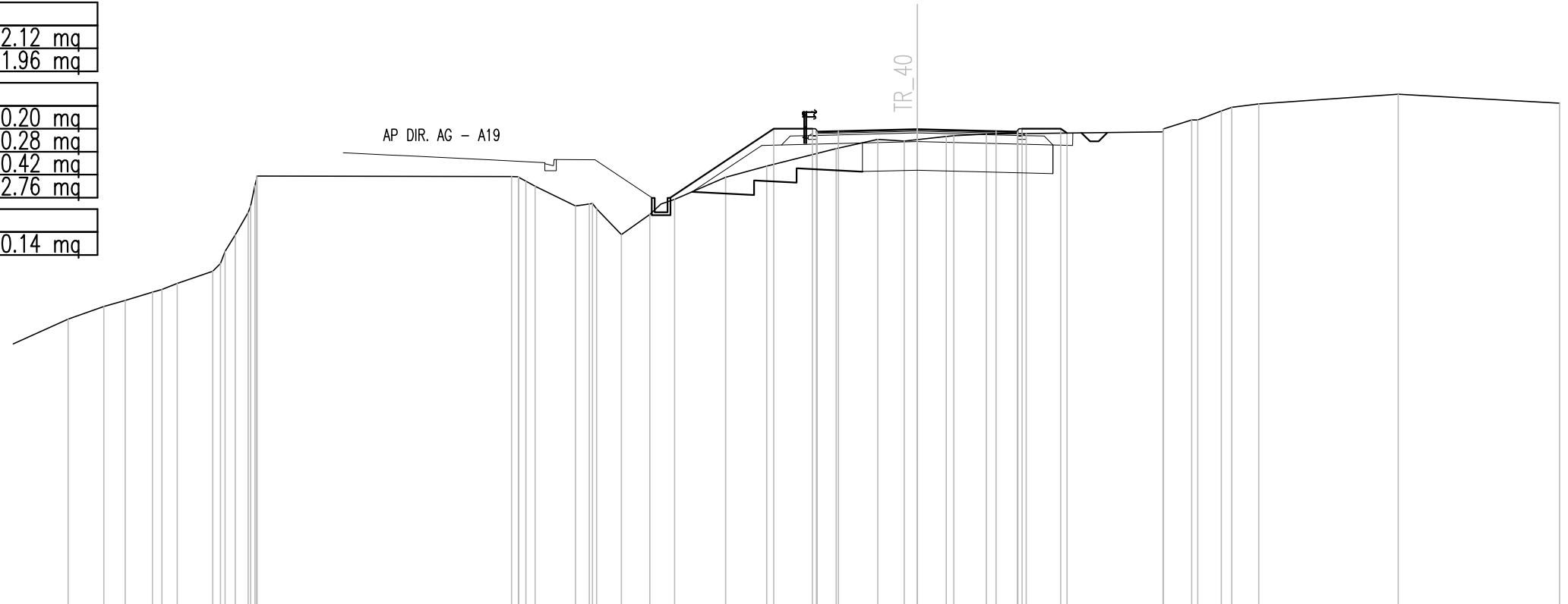






<b>SCAVI E BONIFICHE</b>	
STERRO	1.75 mq
BONIFICA	6.64 mq
FOSSO (SEZ. OBBL.)	0.51 mq
SCAVO A GRADONI	5.94 m
GRADONI SCAVO	3.51 mq
<b>RILEVATI</b>	
RILEVATO	2.12 mq
TERRENO VEGETALE	1.96 mq
<b>SOVRASTRUTTURA STRADALE</b>	
STRATO DI USURA	0.20 mq
STRATO DI BINDER	0.28 mq
STRATO DI BASE	0.42 mq
STRATO DI FONDAZIONE	2.76 mq
<b>MANUFATTI</b>	
MAGRONE	0.14 mq

SEZIONE N. : 35  
 QT. PROGETTO : 477.681  
 DIST.PROG. : 0+300.000  
 DIST.PREC. : 10.000  
 DIST.SUCC. : 0.000



SCALA 1:200

QT.RIF. 461.000

Q. PROG. STRATO SUP.										477.56	477.59	477.61	477.56																								
Q. PROG. STR. SUP. TER. VEG.										477.69	477.69		477.69	477.69																							
QUOTE TERRENO	471.06	471.50	471.71	472.00	472.30	472.73	474.00	474.77	476.05	476.02	475.86	475.69	475.00	475.07	474.90	474.01	474.71	475.23	476.00	476.39	477.00	477.32	477.27	477.31	477.42	477.45	477.51	477.53	477.59	477.69	478.00	478.32	478.44	478.56	478.90	478.59	
DISTANZE PARZIALI STRATO SUP.																					0.75	2.75		2.75	0.75												
DISTANZE PROG STRATO SUP.																																					
DISTANZE TERRENO	-29.58	-28.34	-27.60	-26.64	-25.78	-24.55	-23.76	-23.37	-23.00	-14.13	-13.63	-13.31	-11.91	-11.42	-11.17	-10.30	-9.32	-8.45	-6.68	-5.24	-2.82	-1.37	-0.45	0.00	1.01	1.28	2.41	3.79	8.57	8.57	9.56	9.78	10.60	10.96	11.89	16.76	22.38

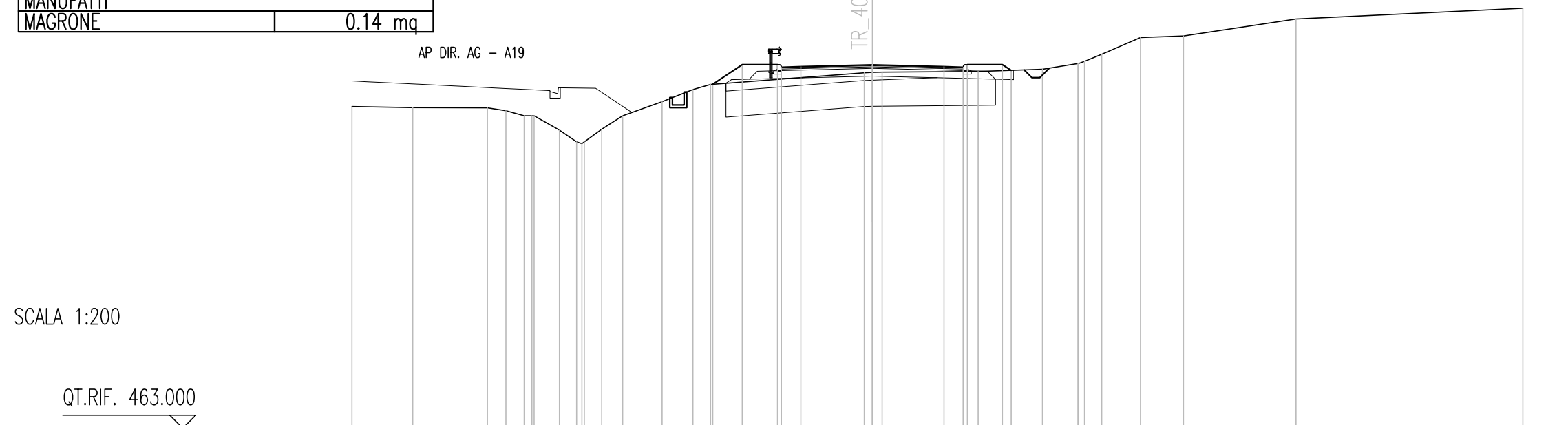
SCAVI E BONIFICHE	
STERRO	1.54 mq
SCOTICO	8.13 m
BONIFICA	10.53 mq
FOSSO (SEZ. OBBL.)	0.59 mq

RILEVATI	
RILEVATO	0.16 mq
TERRENO VEGETALE	1.33 mq

SOVRASTRUTTURA STRADALE	
STRATO DI USURA	0.20 mq
STRATO DI BINDER	0.28 mq
STRATO DI BASE	0.42 mq
STRATO DI FONDAZIONE	2.76 mq

MANUFATTI	
MAGRONE	0.14 mq

SEZIONE N. : 36  
 QT. PROGETTO : 476.950  
 DIST.PROG. : 0+310.000  
 DIST.PREC. : 10.000  
 DIST.SUCC. : 4.479



SCALA 1:200

QT.RIF. 463.000

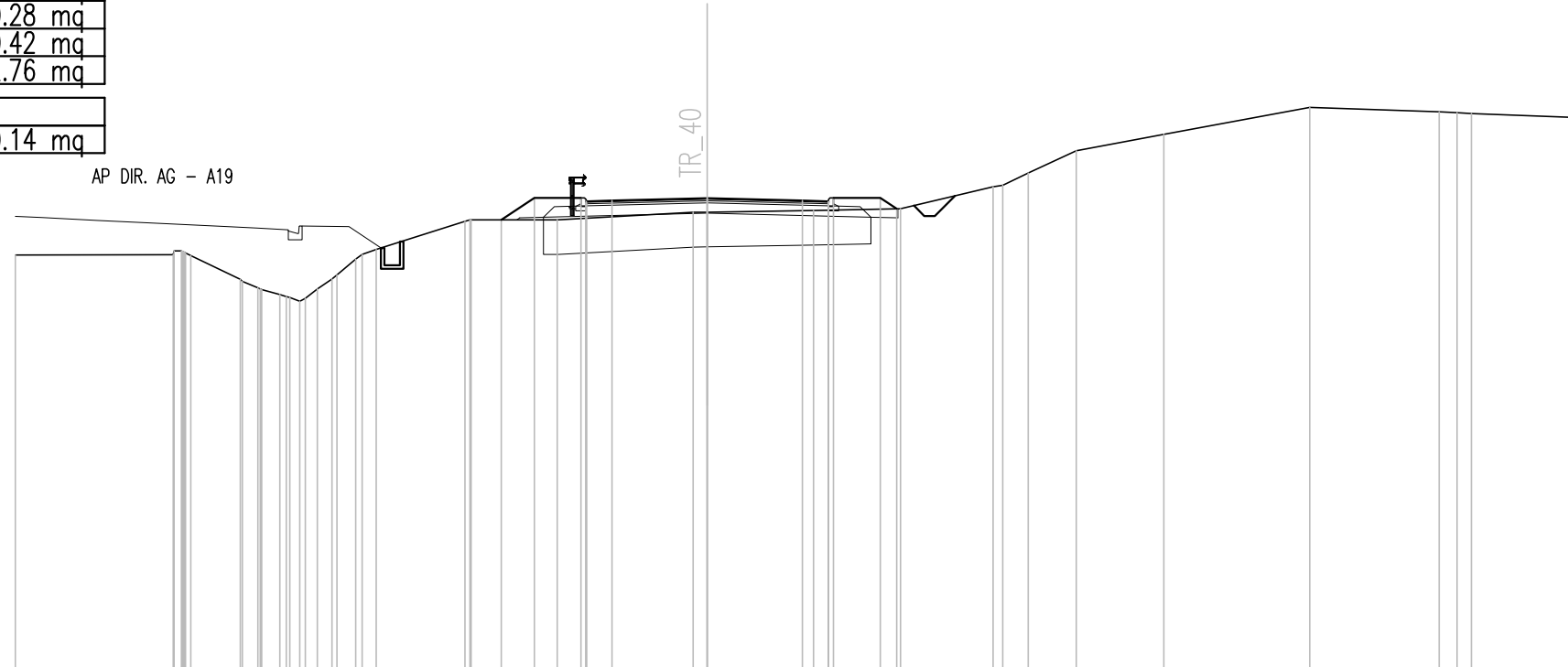
Q. PROG. STRATO SUP.							476.83	476.88	476.88	476.95	476.88	476.83																	
Q. PROG. STR. SUP. TER. VEG.							476.96	476.96			476.96	476.96	476.74																
QUOTE TERRENO	475.35	475.31	475.30	475.19	475.00	474.44	474.00	474.00	474.48	475.00	475.54	476.00	476.20	476.21	476.96	476.96		476.65	476.68	476.70	476.78	477.00	477.09	477.36	478.00	478.06	478.71	479.13	
DISTANZE PARZIALI STRATO SUP.								0.75	2.75				2.75	0.75															
DISTANZE PROG STRATO SUP.												-6.13	-5.00	-3.65							3.65	5.00	5.33						
DISTANZE TERRENO	-20.00	-17.66	-14.80	-14.08	-13.38	-13.00	-12.03	-11.37	-11.07	-10.40	-9.60	-8.08	-6.89	-6.22					-0.31	0.38	4.07	6.54	7.90	8.16	8.81	10.31	11.96	16.28	25.00

SCAVI E BONIFICHE	
STERRO	0.83 mq
BONIFICA	9.36 mq
FOSSO (SEZ. OBBL.)	0.86 mq
RILEVATI	
RILEVATO	0.20 mq
TERRENO VEGETALE	1.35 mq
SOVRASTRUTTURA STRADALE	
STRATO DI USURA	0.20 mq
STRATO DI BINDER	0.28 mq
STRATO DI BASE	0.42 mq
STRATO DI FONDAZIONE	2.76 mq
MANUFATTI	
MAGRONE	0.14 mq

SEZIONE N. : 37  
 QT. PROGETTO : 476.622  
 DIST.PROG. : 0+314.479  
 DIST.PREC. : 4.479  
 DIST.SUCC. : 5.344

SCALA 1:200

QT.RIF. 463.000



AP DIR. AG - A19

TR\_40

Q. PROG. STRATO SUP.						476.50	476.53	476.55		476.62		476.55	476.55	476.50														
Q. PROG. STR. SUP. TER. VEG.							476.00	476.63	476.63			476.63	476.63	476.32														
QUOTE TERRENO	474.98	475.00	474.97	474.28	474.04	473.84	473.64	474.00	474.41	474.86	475.14	475.95	476.00	476.00	476.21	476.22	476.27	476.32	476.96	477.00	477.35	478.00	478.47	479.25	479.12	479.09	479.07	478.96
DISTANZE PARZIALI STRATO SUP.												0.75	2.75	2.75			0.75											
DISTANZE PROG STRATO SUP.												-5.95	-5.00	-3.65			3.65		5.00	5.48								
DISTANZE TERRENO	-20.00	-15.43	-14.93	-13.50	-12.98	-12.36	-11.78	-11.27	-10.71	-10.16	-9.56	-7.00	-6.82	-4.33	-0.41	0.00	3.07	5.59	8.26	8.54	9.28	10.66	13.20	17.41	21.15	21.67	22.08	25.00



SCAVI E BONIFICHE	
STERRO	1.03 mq
BONIFICA	12.62 mq
FOSSO (SEZ. OBBL.)	1.15 mq

RILEVATI	
RILEVATO	0.44 mq
TERRENO VEGETALE	1.22 mq

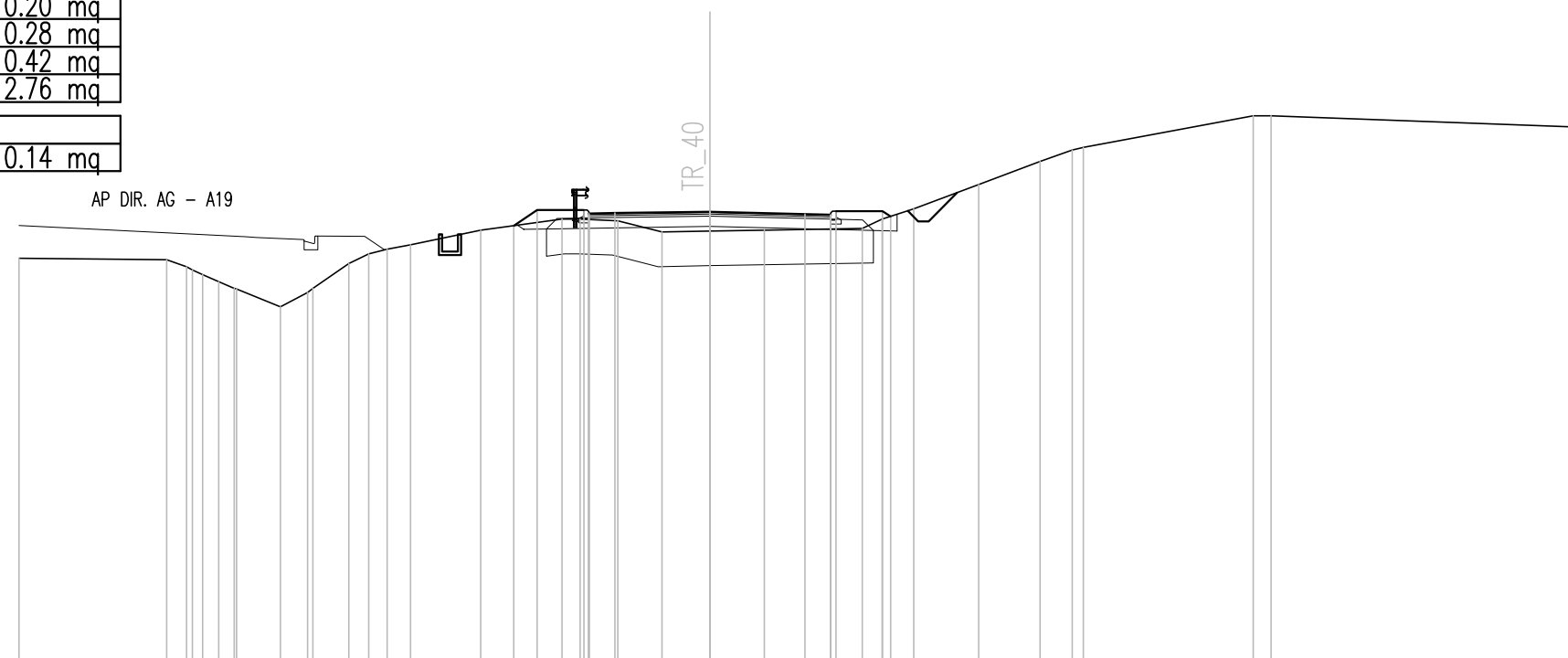
SOVRASTRUTTURA STRADALE	
STRATO DI USURA	0.20 mq
STRATO DI BINDER	0.28 mq
STRATO DI BASE	0.42 mq
STRATO DI FONDAZIONE	2.76 mq

MANUFATTI	
MAGRONE	0.14 mq

SEZIONE N. : 38  
 QT. PROGETTO : 476.219  
 DIST.PROG. : 0+320.000  
 DIST.PREC. : 0.177  
 DIST.SUCC. : 10.000

SCALA 1:200

QT.RIF. 463.000



Q. PROG. STRATO SUP.																																		
Q. PROG. STR. SUP. TER. VEG.																																		
QUOTE TERRENO	474.87	474.83	474.62	474.40	474.18	474.00	473.98	473.47	473.88	474.00	474.72	475.00	475.13	475.26	475.68	475.81	476.27	476.27	476.14	476.16	476.22	476.15	476.13	476.10										
DISTANZE PARZIALI STRATO SUP.												0.75	2.75							0.75														
DISTANZE PROG STRATO SUP.																						3.65												
DISTANZE TERRENO	-20.00	-15.73	-15.15	-14.68	-14.22	-13.77	-13.70	-12.43	-11.65	-11.50	-10.45	-9.87	-9.34	-8.67	-6.64	-5.68	-5.00	-3.65	-4.28	-3.76	-2.67	-1.38	0.00	1.58	4.41	4.99	5.91	7.78	9.56	10.49	10.81	15.73	16.24	25.00



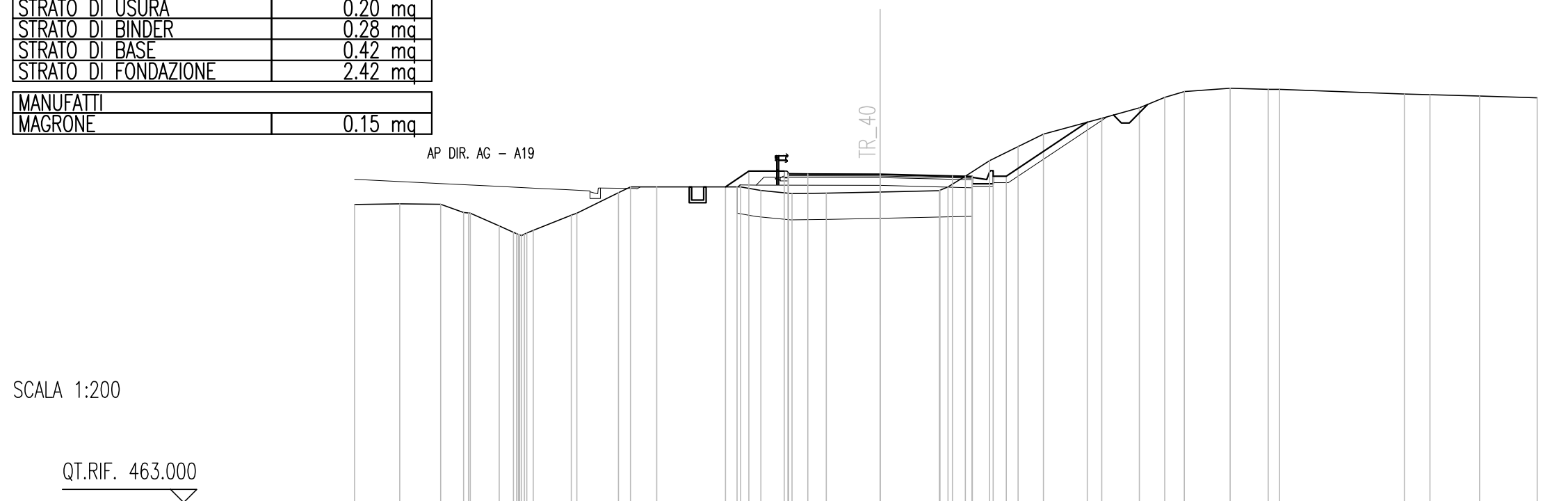
SCAVI E BONIFICHE	
STERRO	4.13 mq
BONIFICA	8.94 mq
FOSSO (SEZ. OBBL.)	1.01 mq

RILEVATI	
RILEVATO	1.82 mq
TERRENO VEGETALE	1.66 mq

SOVRASTRUTTURA STRADALE	
STRATO DI USURA	0.20 mq
STRATO DI BINDER	0.28 mq
STRATO DI BASE	0.42 mq
STRATO DI FONDAZIONE	2.42 mq

MANUFATTI	
MAGRONE	0.15 mq

SEZIONE N. : 39  
 QT. PROGETTO : 475.482  
 DIST.PROG. : 0+330.000  
 DIST.PREC. : 10.000  
 DIST.SUCC. : 9.457



SCALA 1:200

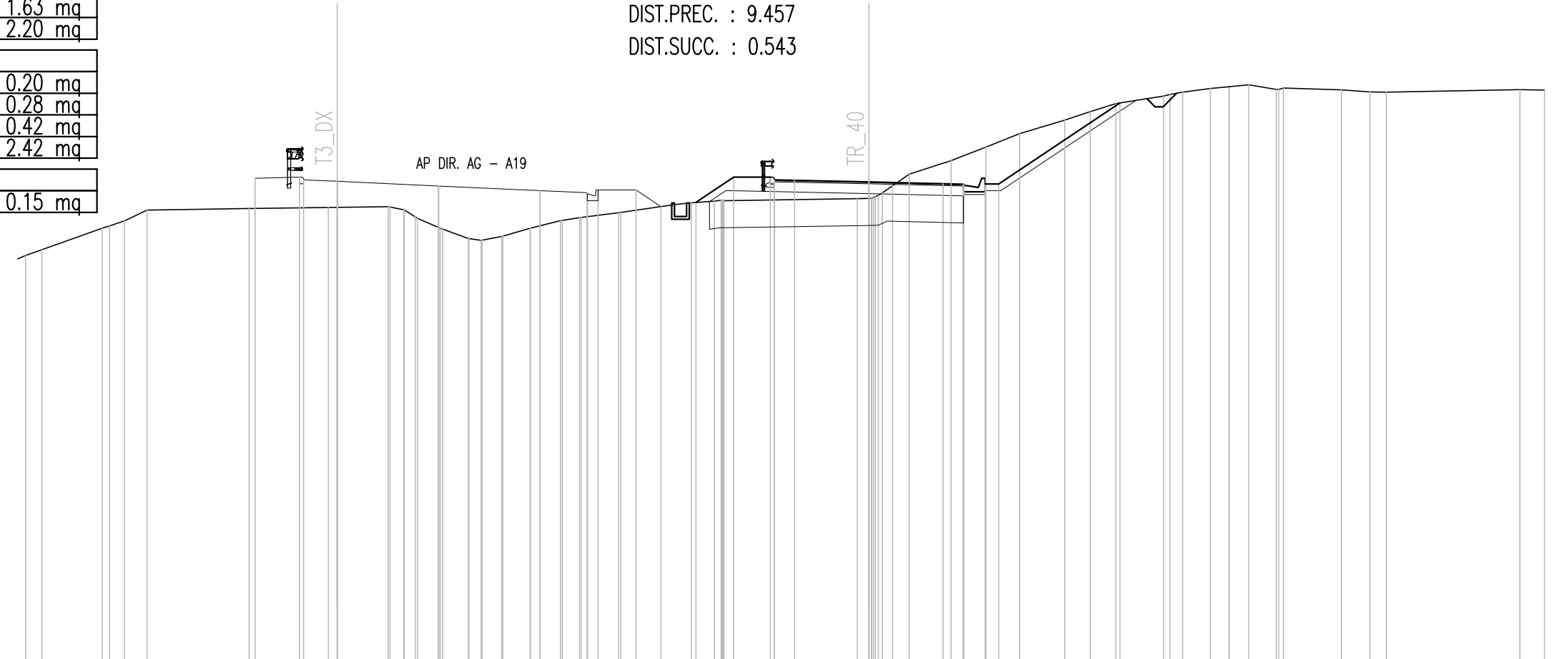
QT.RIF. 463.000

Q. PROG. STRATO SUP.								475.46	475.49	475.48																											
Q. PROG. STR. SUP. TER. VEG.								475.00	475.59	475.59					475.40	475.40		477.46																			
QUOTE TERRENO	474.33	474.35	474.34	474.02	474.00	473.52	473.27	473.24	473.35	473.92	474.00	474.77	475.00	475.00	474.86	474.74	474.76	474.81	474.86	475.00	475.40	476.00	476.53	477.00	477.61	478.00	478.40	478.62	478.74	478.70	478.70	478.53	478.50	478.45	478.38		
DISTANZE PARZIALI STRATO SUP.									0.75			2.75			2.75						0.75																
DISTANZE PROG STRATO SUP.										5.89	5.00				3.65								4.30	4.80			7.88										
DISTANZE TERRENO	20.00	18.28	16.73	15.86	15.60	14.50	13.96	13.45	13.20	11.75	11.54	9.96	9.50	8.50	5.45	3.91	3.54	3.35	2.06	0.00	2.25	2.58	3.24	4.16	5.25	6.21	8.43	9.86	10.82	11.57	13.32	14.76	15.19	19.95	20.92	22.81	25.00

SCAVI E BONIFICHE	
STERRO	9.79 mq
BONIFICA	9.42 mq
FOSSO (SEZ. OBBL.)	0.74 mq
RILEVATI	
RILEVATO	1.63 mq
TERRENO VEGETALE	2.20 mq
SOVRASTRUTTURA STRADALE	
STRATO DI USURA	0.20 mq
STRATO DI BINDER	0.28 mq
STRATO DI BASE	0.42 mq
STRATO DI FONDAZIONE	2.42 mq
MANUFATTI	
MAGRONE	0.15 mq

SEZIONE N. : 748  
QT. PROGETTO : 474.735  
DIST.PROG. : 19+751.088

SEZIONE N. : 39-AP  
QT. PROGETTO : 474.715  
DIST.PROG. : 0+339.457  
DIST.PREC. : 9.457  
DIST.SUCC. : 0.543



SCALA 1:200

QT.RIF. 457.000

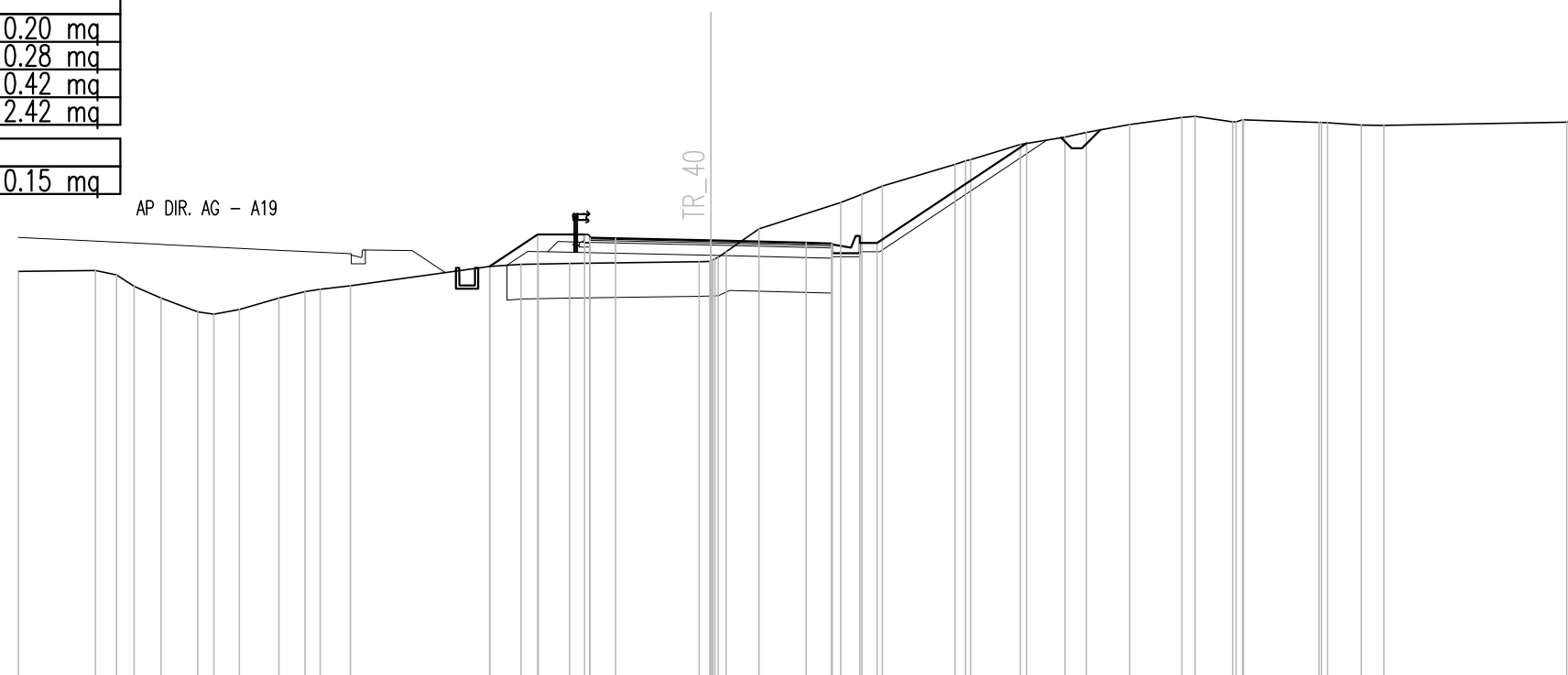
Q. PROG. STRATO SUP.				474.79	474.73		474.56		474.39	474.31	474.27		474.76	474.79	474.77	474.72	474.65	474.63	474.60																																						
Q. PROG. STR. SUP. TER. VEG.				474.85	474.89					474.42	474.42		474.89					477.63																																							
QUOTE TERRENO	472.00	472.21	473.00	473.28	473.68	473.73	473.81	473.78	473.80	473.72	473.57	473.00	473.00	472.63	472.56	472.57	472.71	473.00	473.00	473.28	473.39	473.41	473.57	473.59	473.96	474.00	474.07	474.04	475.14	475.50	476.00	476.00	476.50	476.92	477.00	477.32	477.61	477.89	478.00	478.03	478.17	478.18	478.20	478.30	478.13	478.19	478.24	478.11	478.18	478.03	478.23	478.12	478.11				
DISTANZE PARZIALI STRATO SUP.						1.25	3.75		3.75		1.75			6.92		0.75	2.75		2.75	0.75																																					
DISTANZE PROG STRATO SUP.				-22.72	-21.07									-10.02	-8.62	-7.69	-6.40	-5.51	-5.29	-3.65					-4.30	-4.80																															
DISTANZE TERRENO	-31.20	-30.60	-28.36	-27.55	-26.71	-22.93	-20.00	-19.67	-17.79	-17.21	-16.70	-15.86	-15.77	-14.82	-14.34	-14.31	-13.54	-12.54	-12.52	-11.41	-10.71	-10.64	-9.26	-9.18	-6.62	-5.97	-5.51	-5.29	-0.51	0.00	0.48	1.47	2.09	3.05	4.30	4.33	5.58	6.61	7.25	8.19	9.14	9.57	10.75	11.61	12.63	13.33	13.33	14.47	15.08	15.35	16.98	17.48	18.23	19.14	20.33	24.09	25.00

SCAVI E BONIFICHE	
STERRO	9.93 mq
BONIFICA	9.45 mq
FOSSO (SEZ. OBBL.)	0.78 mq
RILEVATI	
RILEVATO	1.59 mq
TERRENO VEGETALE	2.13 mq
SOVRASTRUTTURA STRADALE	
STRATO DI USURA	0.20 mq
STRATO DI BINDER	0.28 mq
STRATO DI BASE	0.42 mq
STRATO DI FONDAZIONE	2.42 mq
MANUFATTI	
MAGRONE	0.15 mq

SEZIONE N. : 40  
 QT. PROGETTO : 474.669  
 DIST.PROG. : 0+340.000  
 DIST.PREC. : 0.543  
 DIST.SUCC. : 10.000

SCALA 1:200

QT.RIF. 462.000



Q. PROG. STRATO SUP.						474.71	474.74	474.73	474.67	474.60	474.58	474.55																																					
Q. PROG. STR. SUP. TER. VEG.						473.92	474.84	474.84			474.59	474.59		477.47																																			
QUOTE TERRENO	473.78	473.80	473.67	473.34	473.00	472.61	472.54	472.67	473.00	473.19	473.26	473.36		473.92	473.98	473.99	474.00		474.06	474.13	474.34	475.00		475.76	476.00	476.24		476.87	477.00	477.44	477.65	477.79	478.01	478.22	478.25	478.09	478.15	478.08	478.07	478.00	477.99						478.09	478.08	
DISTANZE PARZIALI STRATO SUP.													0.75	2.75						2.75			0.75																										
DISTANZE PROG STRATO SUP.														-6.39	-5.00		-3.65								4.30	4.80				9.12																			
DISTANZE TERRENO	-20.00	-17.78	-17.17	-16.66	-15.89	-14.82	-14.35	-13.62	-12.48	-11.72	-11.28	-10.41		-6.38	-5.48	-4.99	-4.08		-0.34	0.12	0.44	1.39		3.75	4.36	4.95		7.05	7.50	8.94	10.23	10.85	12.10	13.60	13.99	15.07	15.38	17.57	17.81	18.79	19.43						-24.72	25.00	

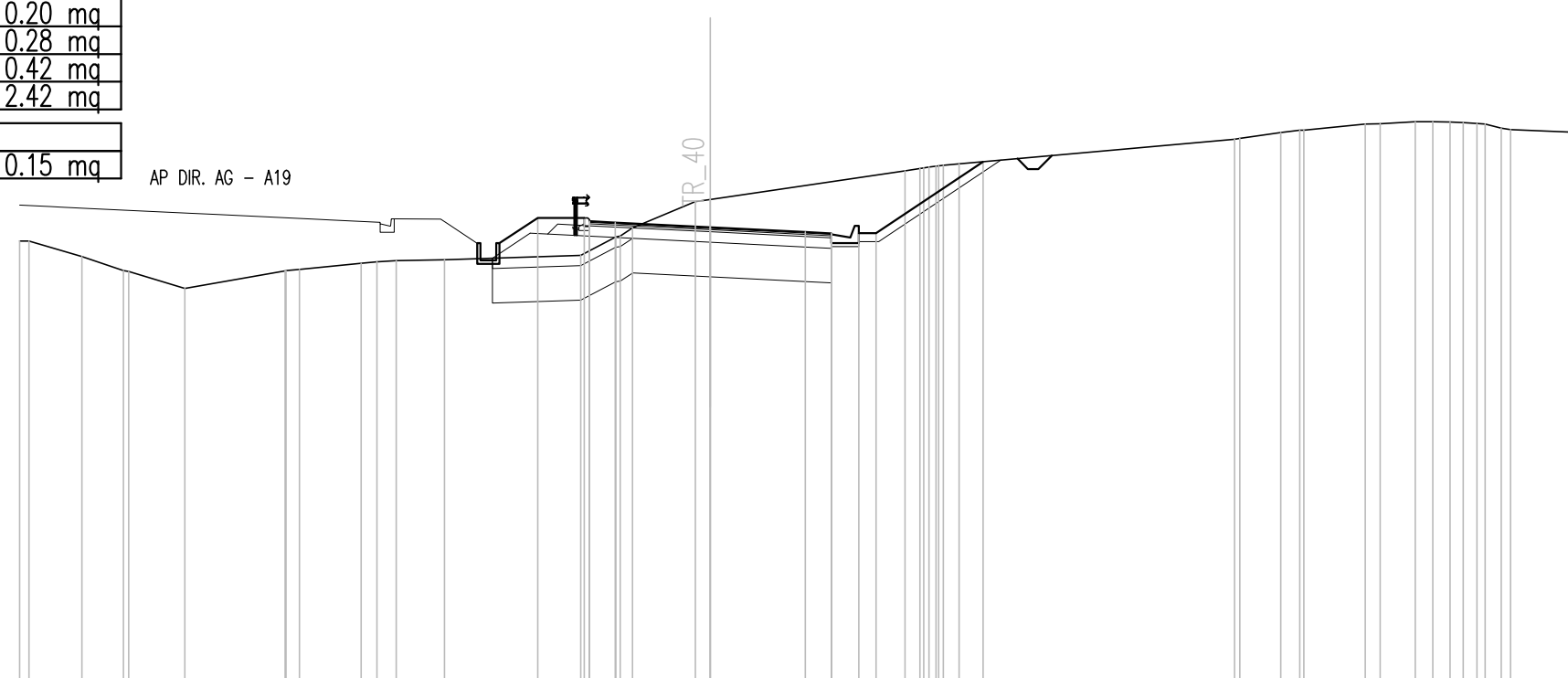


<b>SCAVI E BONIFICHE</b>	
STERRO	13.60 mq
SCOTICO	4.05 m
BONIFICA	9.80 mq
FOSSO (SEZ. OBBL.)	0.61 mq
<b>RILEVATI</b>	
RILEVATO	1.58 mq
TERRENO VEGETALE	1.85 mq
<b>SOVRASTRUTTURA STRADALE</b>	
STRATO DI USURA	0.20 mq
STRATO DI BINDER	0.28 mq
STRATO DI BASE	0.42 mq
STRATO DI FONDAZIONE	2.42 mq
<b>MANUFATTI</b>	
MAGRONE	0.15 mq

SEZIONE N. : 42  
 QT. PROGETTO : 473.255  
 DIST.PROG. : 0+355.621  
 DIST.PREC. : 5.621  
 DIST.SUCC. : 3.247

SCALA 1:200

QT.RIF. 460.000



Q. PROG. STRATO SUP.																					473.40	473.43	473.39	473.25	473.12	473.08	473.05												
Q. PROG. STR. SUP. TER. VEG.																					473.53	473.53											473.09	473.09	475.15				
QUOTE TERRENO	472.86	472.86	472.41	472.00	471.97	471.48	472.00	472.04	472.21	472.26	472.29	472.31	472.44	472.98	473.24	474.00	474.06	474.89	474.97	475.05	475.09	475.81	475.83	476.00	476.06	476.07	476.24	476.25	476.31	476.31	476.30	476.26	476.13	476.08	476.01				
DISTANZE PARZIALI STRATO SUP.													0.75	2.75	2.75	0.75																							
DISTANZE PROG STRATO SUP.													-6.43	-5.00	-3.65											4.30	4.80	7.89											
DISTANZE TERRENO	-20.00	-19.73	-18.19	-16.99	-16.84	-15.22	-12.31	-11.89	-10.11	-9.66	-9.09	-7.69	-3.75	-2.73	-2.25	-0.43	0.00	5.63	6.18	6.75	7.20	15.17	15.33	16.51	17.07	17.19	18.96	19.39	20.41	20.92	21.41	22.19	22.89	23.17	25.00				











SCAVI E BONIFICHE	
STERRO	15.86 mq
BONIFICA	7.00 mq
FOSSO (SEZ. OBBL.)	0.66 mq

RILEVATI	
TERRENO VEGETALE	1.13 mq

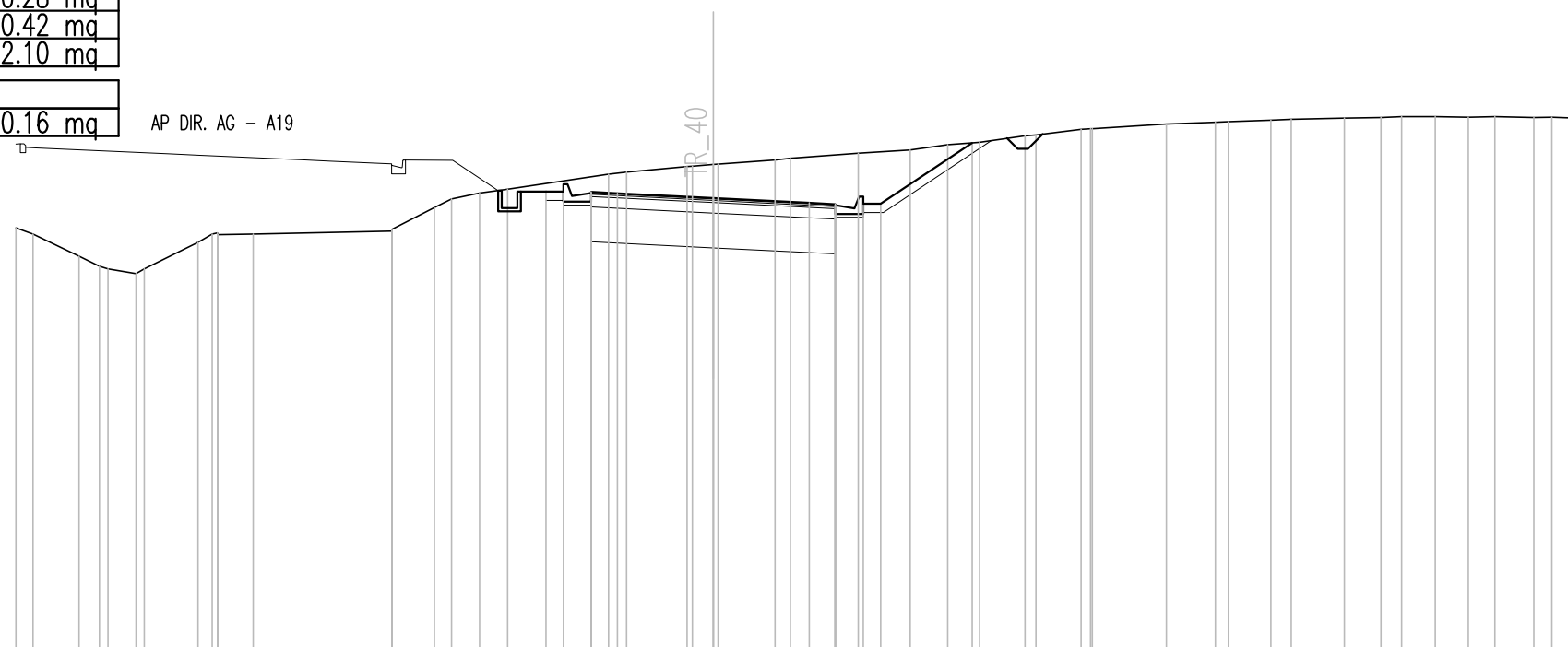
SOVRASTRUTTURA STRADALE	
STRATO DI USURA	0.20 mq
STRATO DI BINDER	0.28 mq
STRATO DI BASE	0.42 mq
STRATO DI FONDAZIONE	2.10 mq

MANUFATTI	
MAGRONE	0.16 mq

SEZIONE N. : 45  
 QT. PROGETTO : 471.030  
 DIST.PROG. : 0+380.000  
 DIST.PREC. : 1.787  
 DIST.SUCC. : 10.000

SCALA 1:200

QT.RIF. 458.000



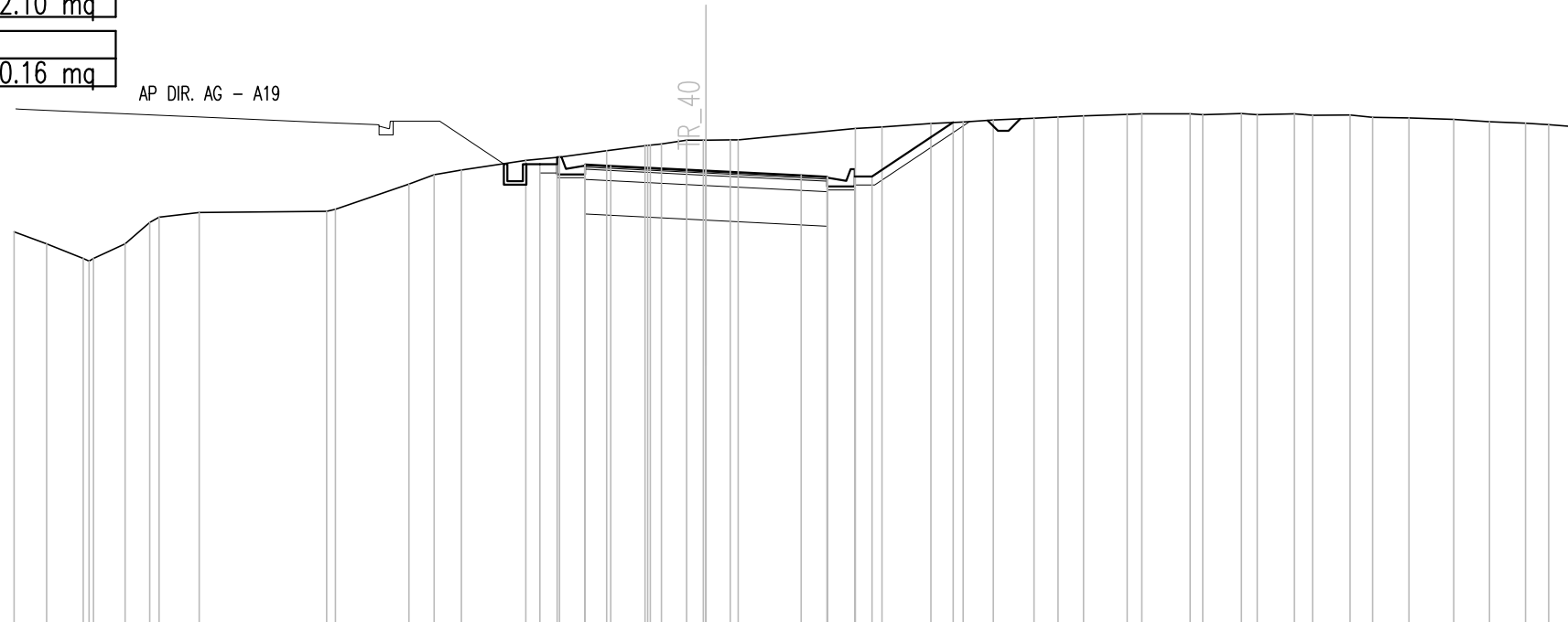
Q. PROG. STRATO SUP.																					471.18	471.41	471.03	470.89	470.86	470.83																				
Q. PROG. STR. SUP. TER. VEG.																					471.22	471.22			470.87	470.87	472.62																			
QUOTE TERRENO	470.18	470.00	469.36	469.08	469.00	468.86	469.00	469.76	470.03	469.98	470.00	470.08	470.13	470.75	471.00	471.17	471.28	471.72	471.78	471.93	471.99	472.00	472.12	472.17	472.32	472.41	472.56	472.63	472.82	472.84	473.00	473.02	473.16	473.21	473.23	473.26	473.29	473.33	473.34	473.36	473.37	473.35	473.37	473.34	473.35	473.31
DISTANZE PARZIALI STRATO SUP.																					0.75	2.75	2.75	0.75																						
DISTANZE PROG STRATO SUP.																					5.08	4.80	4.30																							
DISTANZE TERRENO	-20.00	-19.51	-18.19	-17.60	-17.36	-16.56	-16.32	-14.78	-14.22	-14.21	-13.19	-9.22	-9.21	-8.00	-7.50	-6.70	-5.90	-3.00	-2.49	-0.75	0.00	0.14	1.77	2.21	4.16	5.64	6.72	7.64	8.94	9.25	10.54	10.87	13.00	14.40	14.77	16.00	16.58	18.10	19.15	19.74	20.70	21.65	22.42	23.53	24.05	25.00

SCAVI E BONIFICHE	
STERRO	14.47 mq
BONIFICA	7.00 mq
FOSSO (SEZ. OBBL.)	0.56 mq
RILEVATI	
TERRENO VEGETALE	1.02 mq
SOVRASTRUTTURA STRADALE	
STRATO DI USURA	0.20 mq
STRATO DI BINDER	0.28 mq
STRATO DI BASE	0.42 mq
STRATO DI FONDAZIONE	2.10 mq
MANUFATTI	
MAGRONE	0.16 mq

SEZIONE N. : 46  
 QT. PROGETTO : 470.118  
 DIST.PROG. : 0+390.000  
 DIST.PREC. : 10.000  
 DIST.SUCC. : 7.554

SCALA 1:200

QT.RIF. 457.000



Q. PROG. STRATO SUP.												470.26	470.29	470.26	470.12	469.98	469.94	469.91																												
Q. PROG. STR. SUP. TER. VEG.												470.30												469.95	469.95																					
QUOTE TERRENO	468.35	468.00	467.58	467.58	468.00	468.62	468.77	468.91	468.94	469.00	469.73	470.00	470.14	470.41	470.51	470.69	470.84	470.89	471.00	471.00	471.01	471.34	471.38	471.48	471.53	471.58	471.63	471.67	471.71	471.75	471.76	471.76	471.75	471.75	471.75	471.76	471.72	471.73	471.66	471.64	471.60	471.54	471.49	471.45	471.40	
DISTANZE PARZIALI STRATO SUP.												0.75	2.75	2.75	0.75																															
DISTANZE PROG STRATO SUP.												5.00	4.30												4.30	4.80	7.14																			
DISTANZE TERRENO	20.00	19.06	18.00	17.70	16.79	16.08	15.81	14.65	10.96	10.71	8.59	7.86	7.08	5.21	4.24	2.87	1.76	1.29	0.56	0.08	0.00	0.93	4.31	5.09	6.50	7.43	8.31	9.48	10.17	10.91	12.17	12.59	13.99	14.36	15.47	15.93	17.01	17.53	18.61	19.27	20.32	21.61	22.65	23.68	24.35	25.00



SCAVI E BONIFICHE	
STERRO	13.14 mq
BONIFICA	8.21 mq
FOSSO (SEZ. OBBL.)	0.57 mq
RILEVATI	
TERRENO VEGETALE	1.39 mq
SOVRASTRUTTURA STRADALE	
STRATO DI USURA	0.20 mq
STRATO DI BINDER	0.28 mq
STRATO DI BASE	0.42 mq
STRATO DI FONDAZIONE	2.42 mq
MANUFATTI	
MAGRONE	0.15 mq

SEZIONE N. : 47  
 QT. PROGETTO : 469.205  
 DIST.PROG. : 0+400.000  
 DIST.PREC. : 2.446  
 DIST.SUCC. : 3.203

SCALA 1:200

QT.RIF. 456.000



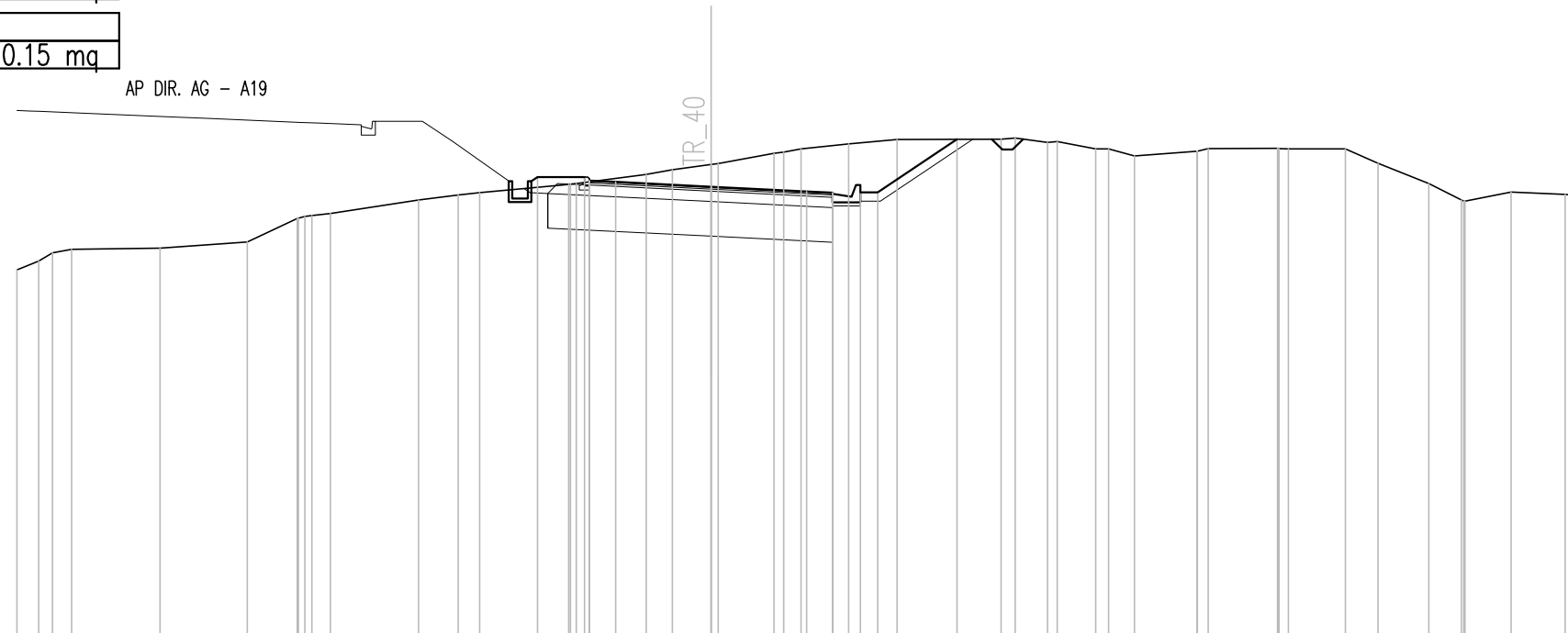
Q. PROG. STRATO SUP.	469.35 469.38 469.34 469.20 469.07 469.03 469.00																																												
Q. PROG. STR. SUP. TER. VEG.	469.48 469.48 469.04 469.04 470.72																																												
QUOTE TERRENO	466.82	466.70	467.00	467.11	467.30	467.43	467.40	467.68	467.90	468.00	468.73	469.00	469.03	469.29	469.39	469.57	469.72	469.86	470.00	470.05	470.32	470.44	470.59	470.67	470.72	470.72	470.81	470.78	470.87	470.76	470.83	470.76	470.66	470.59	470.46	470.31	470.25	470.28	470.23	470.23	470.20	470.01	470.00	469.24	469.14
DISTANZE PARZIALI STRATO SUP.	0.75 2.75 2.75 0.75																																												
DISTANZE PROG STRATO SUP.	-5.48 -5.00 -3.65 -4.30 -4.80 -7.32																																												
DISTANZE TERRENO	-20.00	-19.55	-19.01	-18.55	-17.74	-17.17	-16.73	-12.69	-12.21	-11.69	-9.21	-6.91	-6.80	-4.34	-3.43	-2.11	-0.91	0.00	0.91	1.13	3.02	4.32	5.61	6.38	6.92	8.07	9.12	9.37	10.52	11.11	12.31	12.73	13.92	14.46	15.10	15.56	15.88	16.56	19.07	19.86	20.31	22.77	22.87	24.75	25.00

<b>SCAVI E BONIFICHE</b>	
STERRO	12.83 mq
BONIFICA	8.21 mq
FOSSO (SEZ. OBBL.)	0.50 mq
<b>RILEVATI</b>	
TERRENO VEGETALE	1.31 mq
<b>SOVRASTRUTTURA STRADALE</b>	
STRATO DI USURA	0.20 mq
STRATO DI BINDER	0.28 mq
STRATO DI BASE	0.42 mq
STRATO DI FONDAZIONE	2.42 mq
<b>MANUFATTI</b>	
MAGRONE	0.15 mq

SEZIONE N. : 48  
 QT. PROGETTO : 468.913  
 DIST.PROG. : 0+403.203  
 DIST.PREC. : 3.203  
 DIST.SUCC. : 13.722

SCALA 1:200

QT.RIF. 456.000

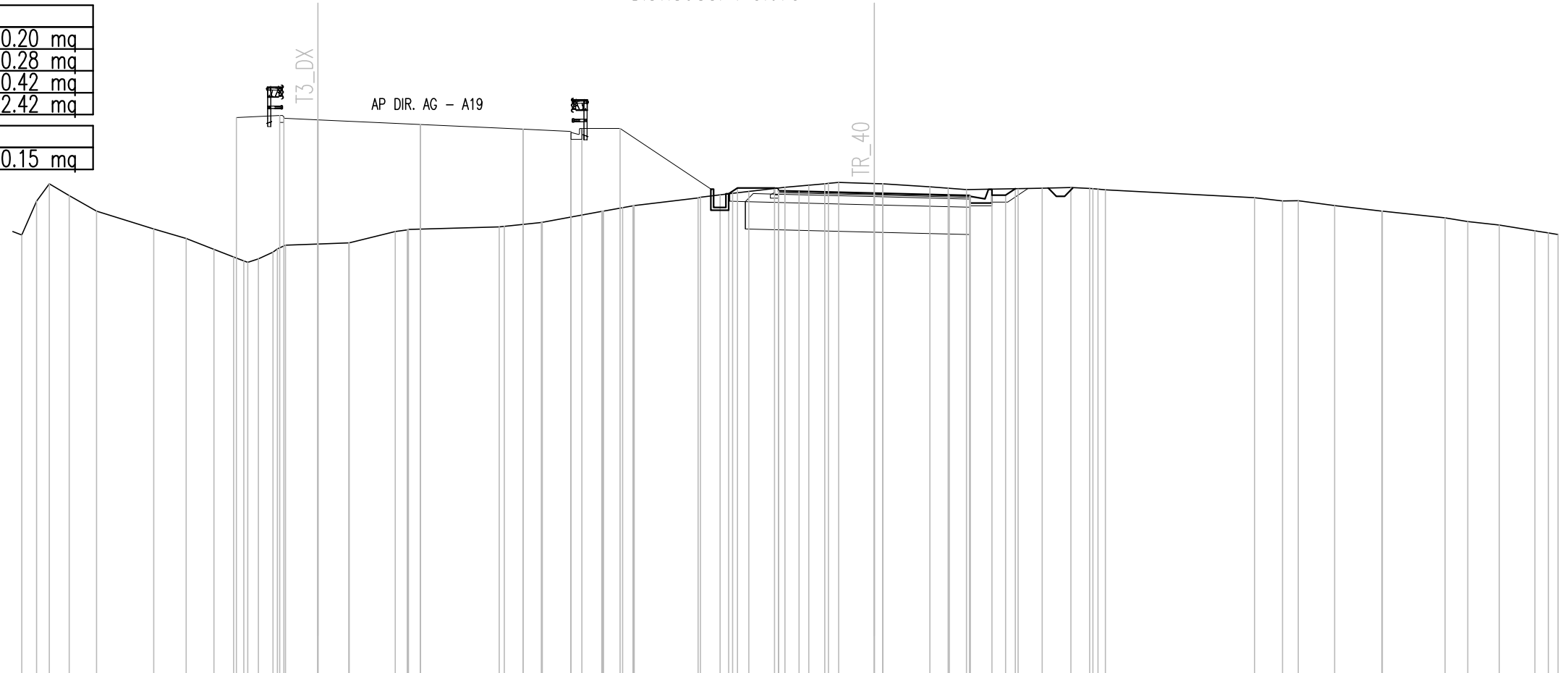


Q. PROG. STRATO SUP.	469.06 469.09 469.05																																							
Q. PROG. STR. SUP. TER. VEG.	469.19 469.19 468.91 468.78 468.74 468.71																																							
QUOTE TERRENO	466.51	466.77	467.11	467.14	467.32	467.99	468.14	468.53	468.67	468.74	468.98	469.00	469.26	469.40	469.55	469.58	469.87	470.00	470.14	470.27	470.28	470.28	470.32	470.19	470.21	470.00	470.00	469.80	469.94	470.01	470.02	470.06	470.00	469.58	469.00	468.52	468.49	468.76	468.69	468.65
DISTANZE PARZIALI STRATO SUP.												0.75	2.75	2.75	0.75																									
DISTANZE PROG STRATO SUP.										-5.51	-5.00	-3.65												4.30	4.80	7.09														
DISTANZE TERRENO	-20.00	-19.37	-18.43	-15.88	-13.37	-11.93	-10.97	-8.43	-7.29	-6.67	-4.11	-3.88	-1.87	-1.12	0.00	0.20	1.81	2.60	3.96	5.37	8.36	8.77	9.70	9.98	11.08	11.46	12.20	14.01	14.33	16.33	16.64	18.28	19.22	20.69	21.63	21.72	23.06	24.61	25.00	

SCAVI E BONIFICHE	
STERRO	6.62 mq
BONIFICA	8.22 mq
FOSSO (SEZ. OBBL.)	0.53 mq
RILEVATI	
TERRENO VEGETALE	0.75 mq
SOVRASTRUTTURA STRADALE	
STRATO DI USURA	0.20 mq
STRATO DI BINDER	0.28 mq
STRATO DI BASE	0.42 mq
STRATO DI FONDAZIONE	2.42 mq
MANUFATTI	
MAGRONE	0.15 mq

SEZIONE N. : 752  
 QT. PROGETTO : 470.337  
 DIST.PROG. : 19+831.088

SEZIONE N. : 48-AP  
 QT. PROGETTO : 467.660  
 DIST.PROG. : 0+416.925  
 DIST.PREC. : 13.722  
 DIST.SUCC. : 3.075



SCALA 1:200

QT.RIF. 450.000

Q. PROG. STRATO SUP.				470.39	470.34		470.17		469.99	469.91	469.87		467.72	467.75	467.73		467.66		467.59	467.57	467.54
Q. PROG. STR. SUP. TER. VEG.				470.42	470.49				470.02	470.02			467.58	467.85	467.85				467.58	467.58	467.82
QUOTE TERRENO	466.13	467.36	468.00	467.57	467.00		466.35	466.00	465.60	465.33	465.13	465.50	465.76	465.80	465.75	465.77	465.88	466.26	466.31	466.37	466.40
DISTANZE PARZIALI STRATO SUP.					1.25	3.75	3.75	1.75		7.59	0.75	2.75	2.75	0.75					4.30	4.80	5.16
DISTANZE PROG STRATO SUP.				-23.32	-21.74				-10.69	-9.29				-5.63	-5.00	-3.65					
DISTANZE TERRENO	-31.17	-30.62	-30.16	-29.43	-28.43		-26.34	-25.15	-24.14	-23.42	-22.91	-21.99	-21.52	-20.34	-19.60	-18.85	-18.36	-17.51	-17.07	-16.28	-16.23



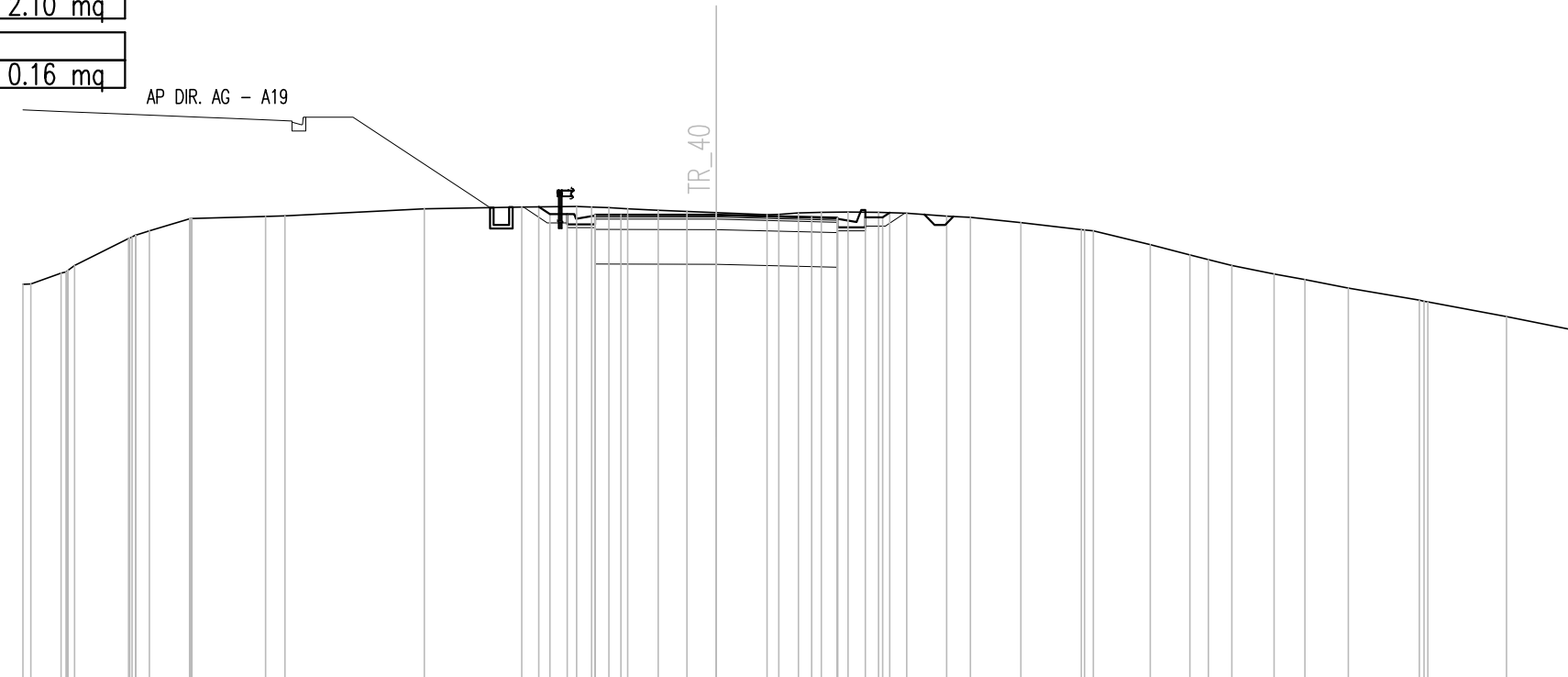


SCAVI E BONIFICHE	
STERRO	5.45 mq
BONIFICA	7.00 mq
FOSSO (SEZ. OBBL.)	0.44 mq
RILEVATI	
TERRENO VEGETALE	0.41 mq
SOVRASTRUTTURA STRADALE	
STRATO DI USURA	0.20 mq
STRATO DI BINDER	0.28 mq
STRATO DI BASE	0.42 mq
STRATO DI FONDAZIONE	2.10 mq
MANUFATTI	
MAGRONE	0.16 mq

SEZIONE N. : 50  
 QT. PROGETTO : 466.467  
 DIST.PROG. : 0+430.000  
 DIST.PREC. : 10.000  
 DIST.SUCC. : 6.510

SCALA 1:200

QT.RIF. 453.000



Q. PROG. STRATO SUP.							466.44		466.47		466.40		466.38		466.35																											
Q. PROG. STR. SUP. TER. VEG.							466.69	466.48					466.39	466.38	466.52																											
QUOTE TERRENO	464.46	464.47	464.78	465.00	465.78	466.00	466.35	466.36	466.42	466.43	466.64	466.69	466.70	466.67	466.64	466.60	466.56	466.53	466.47	466.52	466.54	466.54	466.54	466.53	466.51	466.42	466.39	466.24	466.04	466.00	465.61	465.31	465.18	465.00	464.76	464.59	464.35	464.00	463.95	463.53	463.12	463.09
DISTANZE PARZIALI STRATO SUP.												0.75		2.75		2.75		0.75																								
DISTANZE PROG STRATO SUP.									-5.12	-4.80														4.30	4.80	5.00																
DISTANZE TERRENO	-20.00	-19.77	-18.90	-18.51	-16.96	-16.35	-15.20	-15.12	-13.00	-12.44	-8.43	-5.61	-4.03	-3.09	-2.56	-1.67	-0.85	0.00	1.46	2.37	3.03	3.80	4.68	5.49	6.65	7.33	8.78	10.53	10.88	12.52	13.66	14.19	14.87	16.09	16.98	18.23	20.28	20.53	22.79	24.82	25.00	

SCAVI E BONIFICHE	
STERRO	5.67 mq
BONIFICA	8.23 mq
FOSSO (SEZ. OBBL.)	0.32 mq

RILEVATI	
TERRENO VEGETALE	0.93 mq

SOVRASTRUTTURA STRADALE	
STRATO DI USURA	0.20 mq
STRATO DI BINDER	0.28 mq
STRATO DI BASE	0.42 mq
STRATO DI FONDAZIONE	2.43 mq

MANUFATTI	
MAGRONE	0.15 mq

SEZIONE N. : 753

QT. PROGETTO : 469.237

DIST.PROG. : 19+851.088

SEZIONE N. : 50-AP

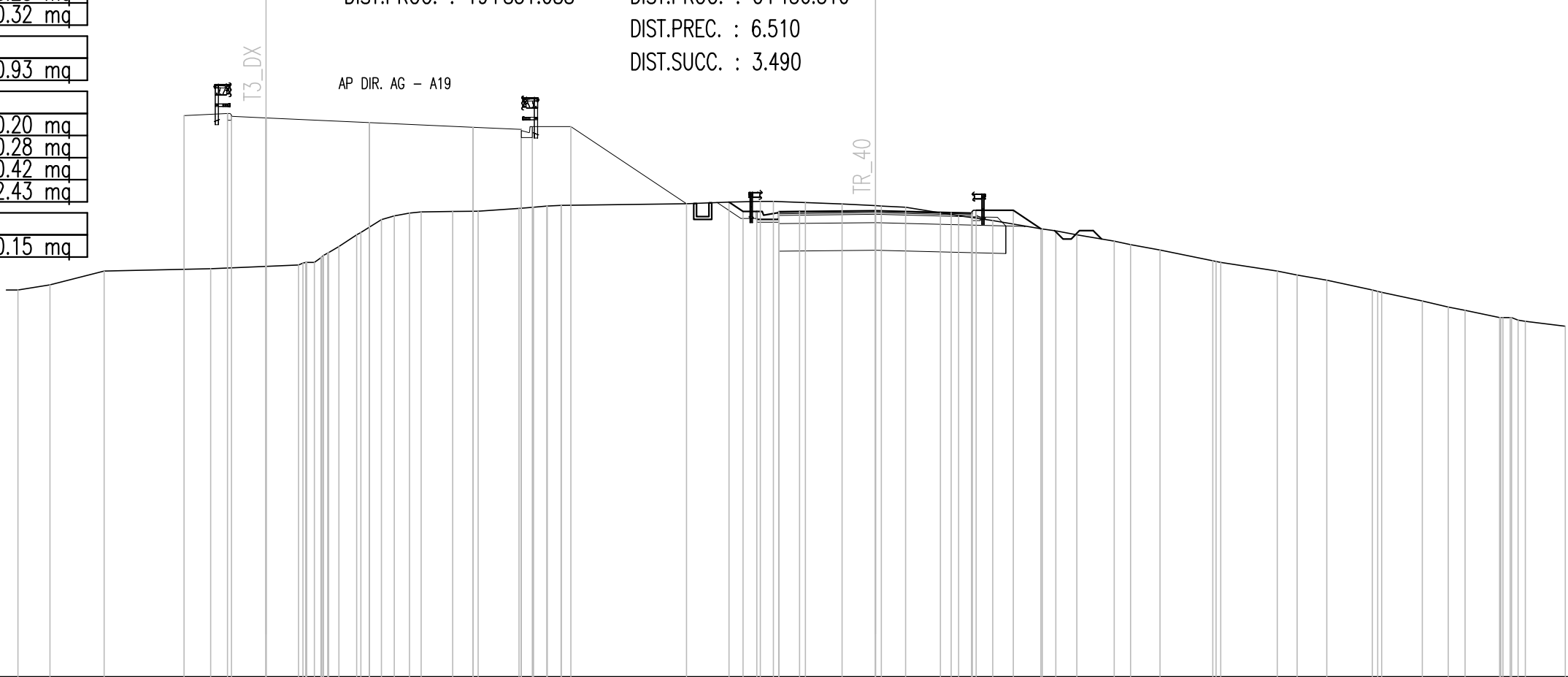
QT. PROGETTO : 465.873

DIST.PROG. : 0+436.510

DIST.PREC. : 6.510

DIST.SUCC. : 3.490

AP DIR. AG - A19



SCALA 1:200

QT.RIF. 449.000

Q. PROG. STRATO SUP.					469.29	469.24		469.07		468.89	468.81	468.77				465.81	465.84		465.87			465.80	465.79	465.76																																									
Q. PROG. STR. SUP. TER. VEG.				469.32	469.39							468.92	468.92			466.12	466.19	466.65	466.85				465.89	465.89	465.22																																								
QUOTE TERRENO	463.00	463.00	463.19	463.69	463.78	463.86	463.91	464.00	464.34	464.97	465.09	465.38	465.68	465.79	465.83	465.80	465.84	465.85	465.93	466.00	466.04	466.06	466.07	466.21	466.16	466.17	466.12	466.04	466.00	465.84	465.72	465.79	465.43	465.69	465.51	465.06	465.00	465.21	465.14	464.65	465.00	464.38	464.65	464.22	464.45	464.00	463.87	463.77	463.06	464.00	463.49	463.69	463.54	463.07	463.36	462.51	462.92	462.60	462.39	462.27	462.00	461.91	461.87	461.69	
DISTANZE PARZIALI STRATO SUP.						1.25	3.75	3.75	1.75			9.34		0.75	2.75	2.75	0.75																																																
DISTANZE PROG STRATO SUP.				-25.05	-23.49						-12.44	-11.04			-6.84	-5.31	-4.80	-4.30						3.65	5.00	6.00																																							
DISTANZE TERRENO	-31.61	-31.08	-29.92	-27.95	-24.09	-22.09	-20.91	-20.34	-19.85	-18.88	-18.65	-17.91	-16.89	-16.46	-15.62	-15.32	-14.45	-14.40	-13.06	-12.39	-11.91	-11.39	-11.38		-4.17	-3.70	-3.63	-2.53	-1.21	-0.91	-0.19	0.69	1.31	2.36	2.90	3.02	4.25	4.98	5.30	6.04	6.54	7.26	7.30	8.57	9.25	9.38	10.32	11.27	11.78	12.39	12.51	13.63	14.56	15.28	15.74	16.36	17.91	18.35	19.82	20.76	21.37	22.62	23.29	23.56	25.00

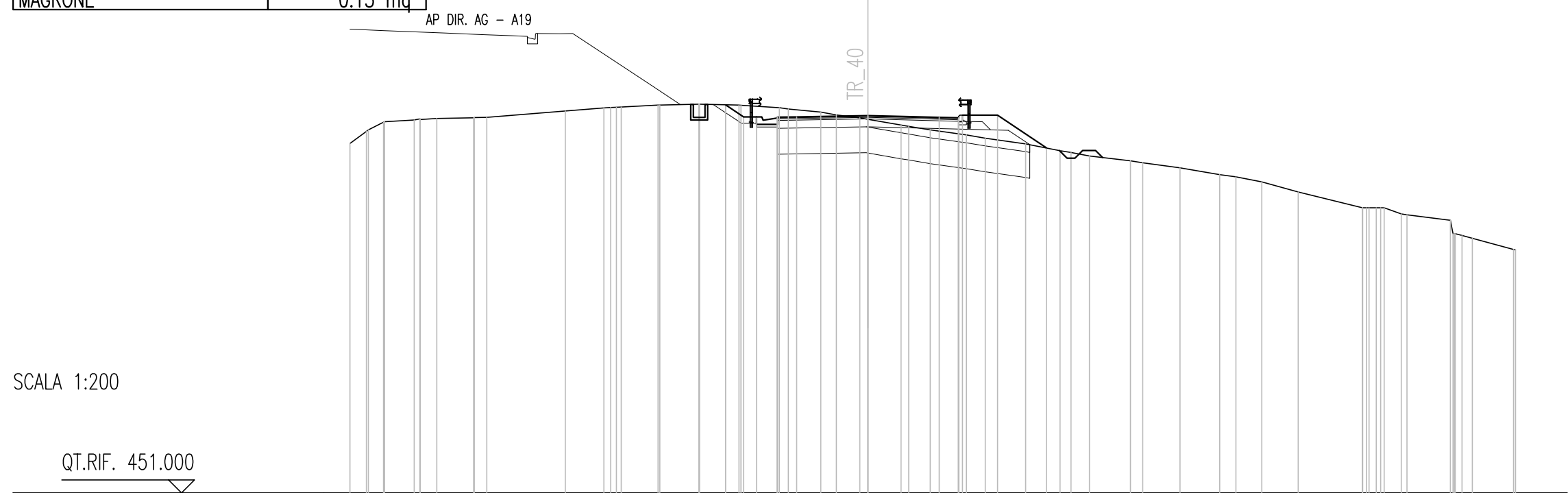
SCAVI E BONIFICHE	
STERRO	3.63 mq
SCOTICO	6.26 m
BONIFICA	9.76 mq
FOSSO (SEZ. OBBL.)	0.34 mq

RILEVATI	
RILEVATO	0.93 mq
TERRENO VEGETALE	1.24 mq

SOVRASTRUTTURA STRADALE	
STRATO DI USURA	0.20 mq
STRATO DI BINDER	0.28 mq
STRATO DI BASE	0.42 mq
STRATO DI FONDAZIONE	2.43 mq

MANUFATTI	
MAGRONE	0.15 mq

SEZIONE N. : 51  
 QT. PROGETTO : 465.555  
 DIST.PROG. : 0+440.000  
 DIST.PREC. : 3.490  
 DIST.SUCC. : 4.345



SCALA 1:200

QT.RIF. 451.000

Q. PROG. STRATO SUP.						465.46	465.49	465.51		465.55		465.49	465.47	465.44				
Q. PROG. STR. SUP. TER. VEG.						465.97	465.50	465.50				465.57	465.57	464.31				
QUOTE TERRENO	464.48	464.95	465.30	465.32	465.39	465.40	465.44	465.47	465.48	465.73	465.85	465.88	465.96	465.96	465.99	465.99	465.99	465.96
DISTANZE PARZIALI STRATO SUP.									0.75	2.75		2.75		0.75				
DISTANZE PROG STRATO SUP.								-5.50	-4.80	-4.30				3.65	5.00	6.89		
DISTANZE TERRENO	-20.00	-19.36	-18.70	-18.67	-17.52	-17.29	-16.64	-15.22	-14.72	-11.69	-10.19	-9.71	-9.53	-8.10	-8.04	-6.53	-6.50	-4.98

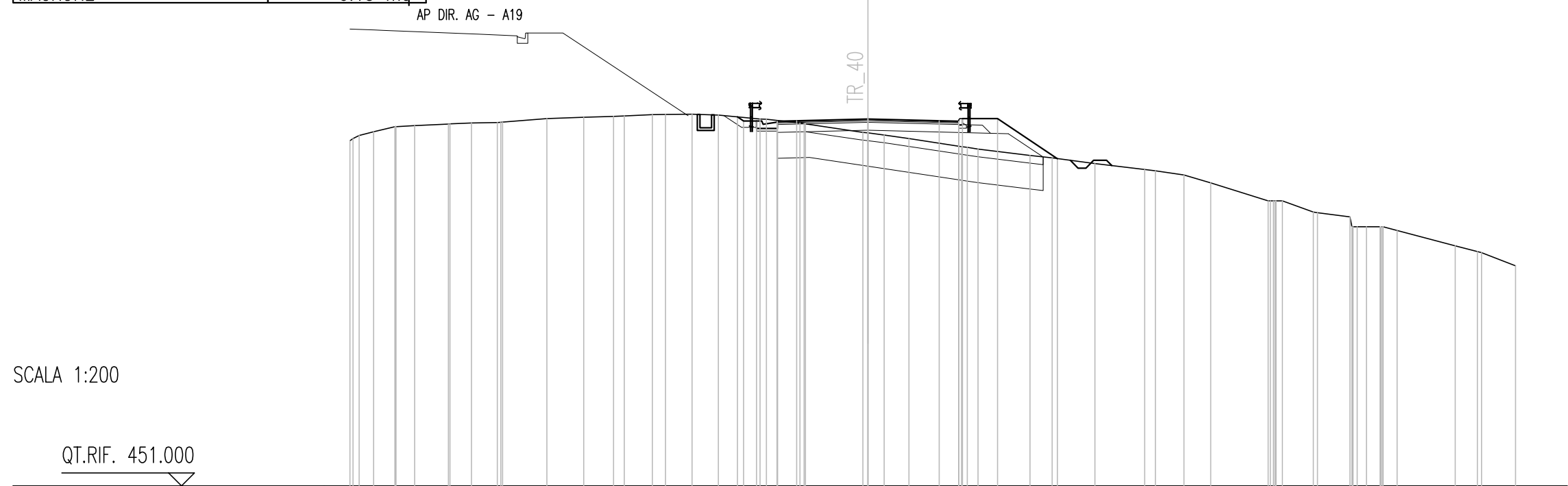
SCAVI E BONIFICHE	
STERRO	1.39 mq
SCOTICO	9.16 m
BONIFICA	10.25 mq
FOSSO (SEZ. OBBL.)	0.37 mq

RILEVATI	
RILEVATO	2.86 mq
TERRENO VEGETALE	1.25 mq

SOVRASTRUTTURA STRADALE	
STRATO DI USURA	0.20 mq
STRATO DI BINDER	0.28 mq
STRATO DI BASE	0.42 mq
STRATO DI FONDAZIONE	2.43 mq

MANUFATTI	
MAGRONE	0.15 mq

SEZIONE N. : 52  
 QT. PROGETTO : 465.158  
 DIST.PROG. : 0+444.345  
 DIST.PREC. : 4.345  
 DIST.SUCC. : 5.655



SCALA 1:200

QT.RIF. 451.000

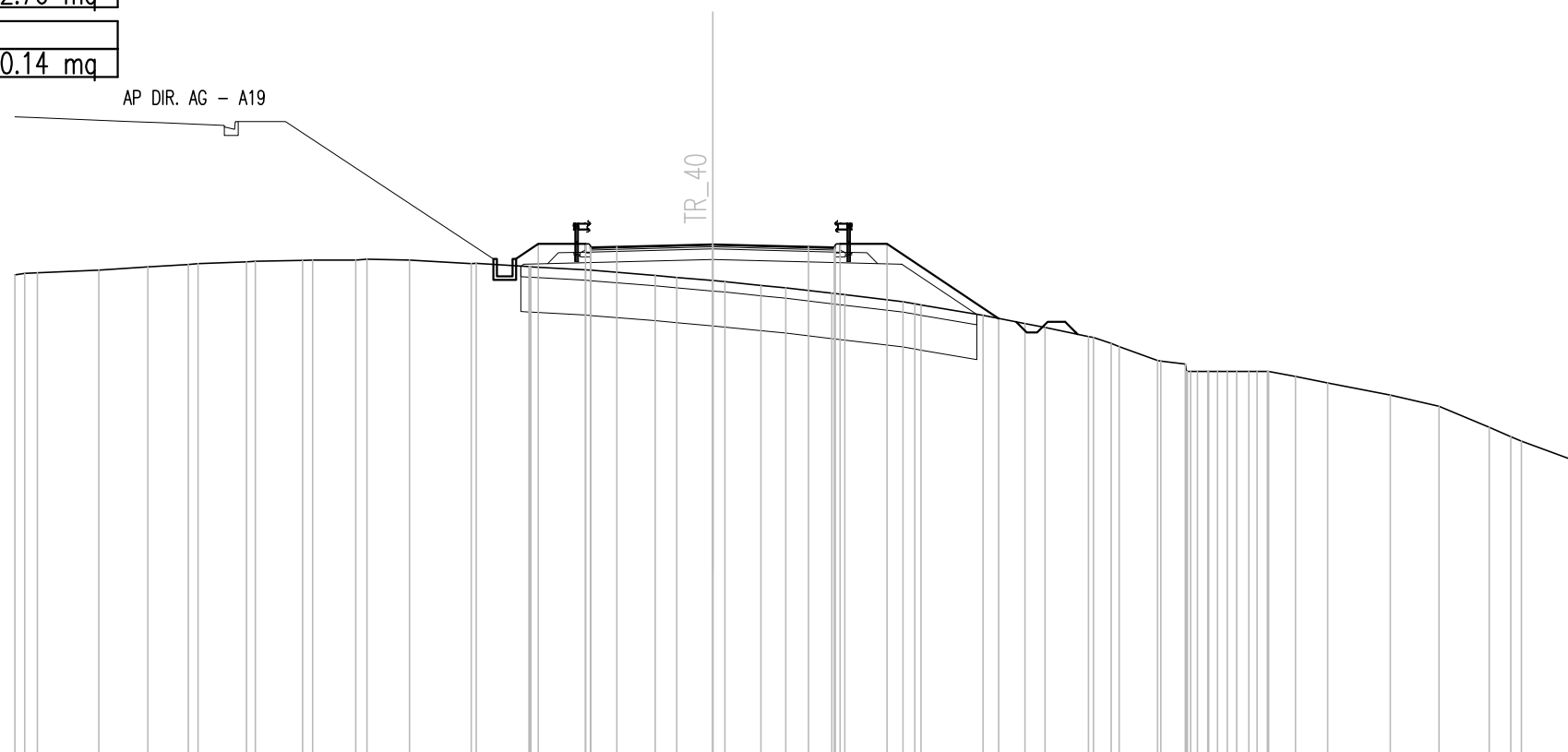
Q. PROG. STRATO SUP.																						465.04	465.09	465.16	465.09	465.04																					
Q. PROG. STR. SUP. TER. VEG.																						465.24	465.08	465.16	465.17	465.17	463.63																				
QUOTE TERRENO	464.32	464.52	464.67	464.86	464.86	464.90	464.96	464.97	465.00	465.02	465.04	465.17	465.23	465.26	465.28	465.33	465.34	465.35	465.31	465.16	465.15	465.00	464.97	464.64	464.54	464.40	464.09	464.00	463.75	463.65	463.44	463.21	463.16	463.00	462.69	462.00	462.00	461.57	461.54	461.38	461.00	461.00	460.86	460.27	460.04	460.00	459.49
DISTANZE PARZIALI STRATO SUP.																						0.75	2.75	2.75	0.75																						
DISTANZE PROG STRATO SUP.																						-5.04	-4.80	-4.30																							
DISTANZE TERRENO	-20.00	-19.65	-19.08	-18.27	-18.23	-17.50	-16.19	-16.13	-15.30	-14.31	-14.11	-12.40	-10.98	-9.82	-9.41	-8.32	-7.81	-6.79	-5.77	-4.17	-3.92	-2.63	-2.41	-0.19	0.63	1.58	3.62	4.24	6.26	7.11	8.76	10.68	11.10	12.20	13.23	15.45	16.00	17.19	17.35	18.61	19.24	19.77	20.43	22.67	23.53	23.68	25.00

SCAVI E BONIFICHE	
SCOTICO	13.08 m
BONIFICA	13.08 mq
FOSSO (SEZ. OBBL.)	0.32 mq
RILEVATI	
RILEVATO	7.32 mq
TERRENO VEGETALE	1.98 mq
SOVRASTRUTTURA STRADALE	
STRATO DI USURA	0.20 mq
STRATO DI BINDER	0.28 mq
STRATO DI BASE	0.42 mq
STRATO DI FONDAZIONE	2.76 mq
MANUFATTI	
MAGRONE	0.14 mq

SEZIONE N. : 53  
 QT. PROGETTO : 464.642  
 DIST.PROG. : 0+450.000  
 DIST.PREC. : 5.655  
 DIST.SUCC. : 6.309

SCALA 1:200

QT.RIF. 450.000



Q. PROG. STRATO SUP.										464.52	464.55	464.57	464.64	464.57	464.55	464.52																																				
Q. PROG. STR. SUP. TER. VEG.											464.65	464.65			464.65	464.65	462.52																																			
QUOTE TERRENO	463.77	463.81	463.83								464.00	464.00	463.92	463.90	463.75	463.70	463.61	463.57	463.47	463.40	463.24	463.20	463.00	462.91	462.61	462.37	462.26	462.00	461.81	461.72	461.32	461.30	461.00	461.00	461.00	461.00	460.86	460.67	460.32	460.00	459.40	459.13	459.00	458.34								
DISTANZE PARZIALI STRATO SUP.										0.75	2.75	2.75	0.75									3.65	5.00		8.20																											
DISTANZE PROG STRATO SUP.										-5.92	-5.00	-3.65										3.65	5.00		8.20																											
DISTANZE TERRENO	-20.00	-19.72	-19.36	-17.60	-16.20	-15.03	-14.75	-13.36	-13.11	-11.76	-11.47	-10.23	-9.91	-8.69	-6.97	-6.78	-5.27	-5.21	-3.65	-3.49	-1.65	-1.03	0.00	0.35	1.39	2.10	3.41	3.79	5.46	5.97	7.75	8.95	9.53	10.77	11.42	11.65	12.75	12.84	13.70	14.19	14.75	15.37	15.90	15.94	16.71	17.63	19.42	20.82	22.26	22.87	23.18	25.00

SCAVI E BONIFICHE	
SCOTICO	15.37 m
BONIFICA	15.37 mq
FOSSO (SEZ. OBBL.)	0.38 mq

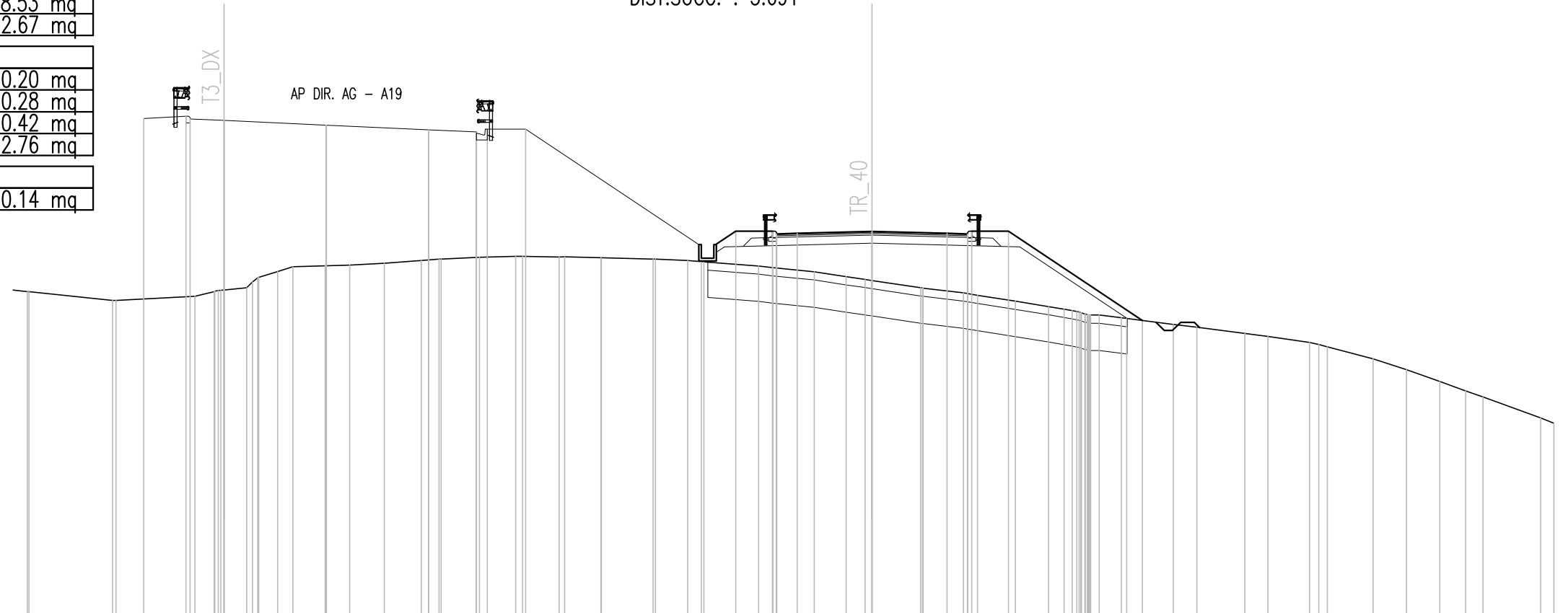
RILEVATI	
RILEVATO	18.53 mq
TERRENO VEGETALE	2.67 mq

SOVRASTRUTTURA STRADALE	
STRATO DI USURA	0.20 mq
STRATO DI BINDER	0.28 mq
STRATO DI BASE	0.42 mq
STRATO DI FONDAZIONE	2.76 mq

MANUFATTI	
MAGRONE	0.14 mq

SEZIONE N. : 754  
 QT. PROGETTO : 468.138  
 DIST.PROG. : 19+871.088

SEZIONE N. : 53-AP  
 QT. PROGETTO : 464.066  
 DIST.PROG. : 0+456.309  
 DIST.PREC. : 6.309  
 DIST.SUCC. : 3.691



SCALA 1:200

QT.RIF. 450.000

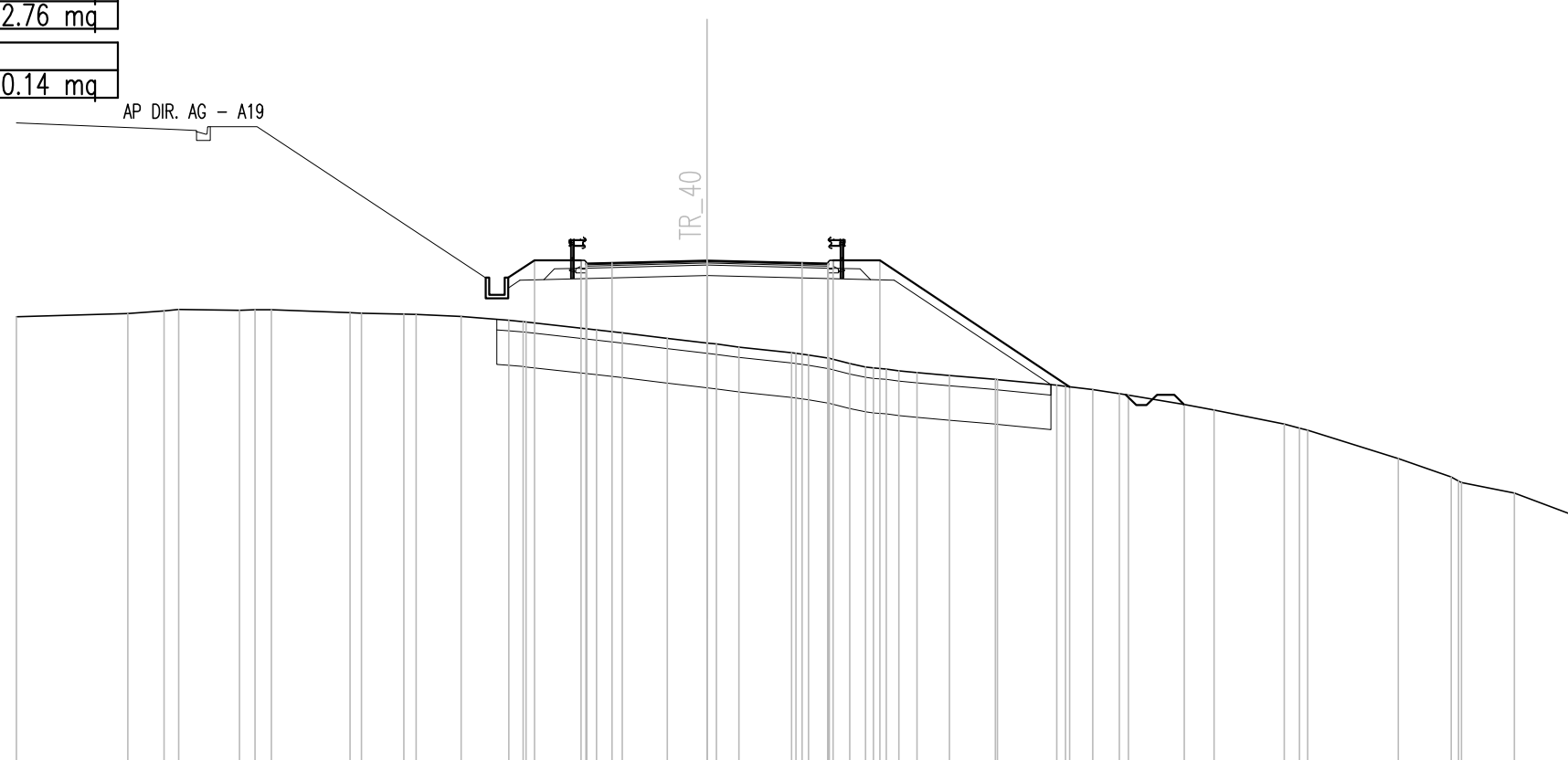
Q. PROG. STRATO SUP.			468.19	468.14		467.97	467.79	467.71	467.67		463.95	463.98	464.00		464.07		464.00	463.95										
Q. PROG. STR. SUP. TER. VEG.		468.21	468.29					467.82	467.82		464.08	464.08		464.08	464.08		460.80											
QUOTE TERRENO	461.86 461.86	461.54 461.54	461.69 461.86 461.92	462.00 462.38 462.59 462.77	462.81 462.73 462.77	462.90	463.00 462.99 463.05	463.09 463.13	463.16 463.16	463.13 463.13	463.10 463.08	463.06 463.00	463.00 462.96 462.79	462.80 462.74 462.47	462.59 462.35 462.41	462.31 462.00	462.00	461.63 461.73	461.23 461.15	461.00 460.90 461.16 461.04 461.00	460.90 460.54 460.42 460.30 460.55	460.05 460.00 460.22	460.00 459.84	459.39 459.00	458.56 458.22 458.00	457.23 457.03		
DISTANZE PARZIALI STRATO SUP.			1.25	3.75	3.75	1.75		11.01			0.75	2.75	2.75	0.75														
DISTANZE PROG STRATO SUP.		-26.70	-25.16					-14.11	-12.71			-6.02 -6.01 -5.00	-3.65															
DISTANZE TERRENO	-30.98 -30.91	-27.85 -27.72	-24.83 -24.12 -23.76	-22.93 -22.49 -21.80 -21.23	-20.05 -19.28 -18.70	-17.89	-16.53 -16.05 -15.80	-14.43 -14.40	-13.06 -12.82	-11.48 -11.27	-9.94 -9.93	-8.03 -7.84	-6.76 -6.26 -5.68	-4.16 -3.64 -2.92	-2.12 -1.92 -0.96 -0.26 0.12	1.78	2.66 3.35 3.86	5.11 5.55	6.36 6.87 7.34 7.80 8.33	9.14 9.76	10.69 11.52 11.90	13.38 13.72 14.51	16.04 16.69	18.37 19.60	20.81 21.76 22.40	24.51 25.00		

<b>SCAVI E BONIFICHE</b>	
SCOTICO	16.04 m
BONIFICA	16.04 mq
FOSSO (SEZ. OBBL.)	0.37 mq
<b>RILEVATI</b>	
RILEVATO	27.18 mq
TERRENO VEGETALE	2.86 mq
<b>SOVRASTRUTTURA STRADALE</b>	
STRATO DI USURA	0.20 mq
STRATO DI BINDER	0.28 mq
STRATO DI BASE	0.42 mq
STRATO DI FONDAZIONE	2.76 mq
<b>MANUFATTI</b>	
MAGRONE	0.14 mq

SEZIONE N. : 54  
 QT. PROGETTO : 463.729  
 DIST.PROG. : 0+460.000  
 DIST.PREC. : 3.691  
 DIST.SUCC. : 10.000

SCALA 1:200

QT.RIF. 449.000



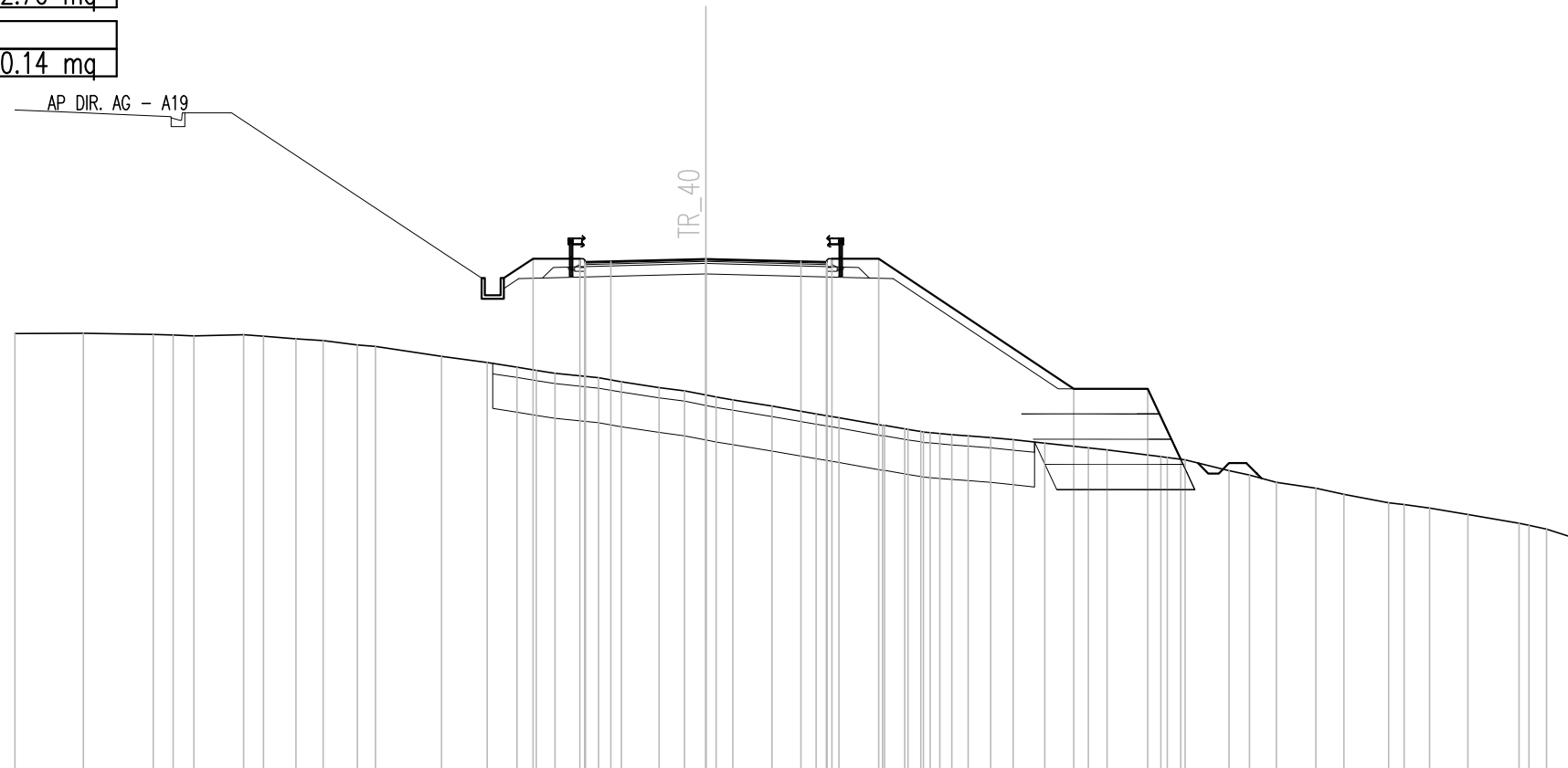
Q. PROG. STRATO SUP.																																												
Q. PROG. STR. SUP. TER. VEG.																																												
QUOTE TERRENO	462.11	462.20	462.28	462.31	462.29	462.31	462.22	462.21	462.18	462.17	462.11	462.00	461.95	463.74	463.74	463.64	463.66	463.73	463.66	463.64	463.61	463.74	463.74	460.08	460.12	460.09	460.00	459.88	459.83	459.56	459.40	459.00	458.82	458.00	457.47	457.30	457.00	456.39						
DISTANZE PARZIALI STRATO SUP.															0.75	2.75	2.75	0.75																										
DISTANZE PROG STRATO SUP.													-6.09	-5.00	-3.65													-3.65	-5.00															
DISTANZE TERRENO	-20.00	-16.77	-15.72	-15.30	-13.54	-13.09	-12.61	-10.34	-10.01	-8.78	-8.42	-7.12	-5.74	-5.24	-3.20	-2.45	-1.15	0.00	0.27	0.92	2.44	2.93	3.53	4.13	4.58	5.19	6.08	7.02	8.35	8.40	10.12	10.38	11.16	11.94	12.20	13.81	14.68	16.71	17.39	20.01	21.54	21.84	23.37	25.00

SCAVI E BONIFICHE	
SCOTICO	15.71 m
BONIFICA	15.71 mq
FOSSO (SEZ. OBBL.)	0.28 mq
SBANCAMENTO MURO	4.57 mq
RILEVATI	
RILEVATO	58.96 mq
TERRENO VEGETALE	3.04 mq
SOVRASTRUTTURA STRADALE	
STRATO DI USURA	0.20 mq
STRATO DI BINDER	0.28 mq
STRATO DI BASE	0.42 mq
STRATO DI FONDAZIONE	2.76 mq
MANUFATTI	
MAGRONE	0.14 mq

SEZIONE N. : 55  
 QT. PROGETTO : 462.817  
 DIST.PROG. : 0+470.000  
 DIST.PREC. : 10.000  
 DIST.SUCC. : 6.121

SCALA 1:200

QT.RIF. 448.000



Q. PROG. STRATO SUP.	462.70 462.75 462.82 462.75 462.75 462.70																																																		
Q. PROG. STR. SUP. TER. VEG.	462.83 462.83 462.83 462.83 459.06 459.06 457.02																																																		
QUOTE TERRENO	460.66	460.66	460.63	460.61	460.59	460.63	460.59	460.50	460.46	460.33	460.29	460.00	460.00	459.82	459.69	459.59	459.51	459.38	459.26	459.09	459.00	458.88	458.74	458.56	458.33	458.22	458.00	457.90	457.82	457.76	457.70	457.65	457.58	457.49	457.35	457.29	457.10	457.00	456.69	456.56	456.35	456.18	456.00	455.76	455.71	455.60	455.42	455.16	455.00	454.79	
DISTANZE PARZIALI STRATO SUP.	0.75 2.75 2.75 0.75																																																		
DISTANZE PROG STRATO SUP.	-6.17 -5.00 -3.65 -3.10 -2.45 -1.35 -0.62 0.00 0.78 1.91 3.19 3.65 5.00 5.11 5.76 6.22 6.77 7.59 8.25 8.90 9.81 10.65 12.79 13.74 15.14 15.74 16.51 17.66 18.47 19.76 20.21 20.95 22.06 23.54 24.34 25.00																																																		
DISTANZE TERRENO	-20.00	-18.02	-16.00	-15.43	-14.83	-13.39	-12.80	-11.87	-11.08	-10.09	-9.56	-7.65	-7.65	-6.33	-5.47	-4.91	-4.37	-3.10	-2.45	-1.35	-0.62	0.00	0.78	1.91	3.19	3.65	5.00	5.11	5.76	6.22	6.77	7.59	8.25	8.90	9.81	11.07	11.62	13.17	13.88	15.14	15.74	16.51	17.66	18.47	19.76	20.21	20.95	22.06	23.54	24.34	25.00





SCAVI E BONIFICHE	
SCOTICO	11.64 m
BONIFICA	11.64 mq
FOSSO (SEZ. OBBL.)	0.34 mq
SBANCAMENTO MURO	17.48 mq

RILEVATI	
RILEVATO	105.93 mq
TERRENO VEGETALE	2.96 mq

SOVRASTRUTTURA STRADALE	
STRATO DI USURA	0.20 mq
STRATO DI BINDER	0.28 mq
STRATO DI BASE	0.42 mq
STRATO DI FONDAZIONE	2.76 mq

MANUFATTI	
MAGRONE	0.14 mq

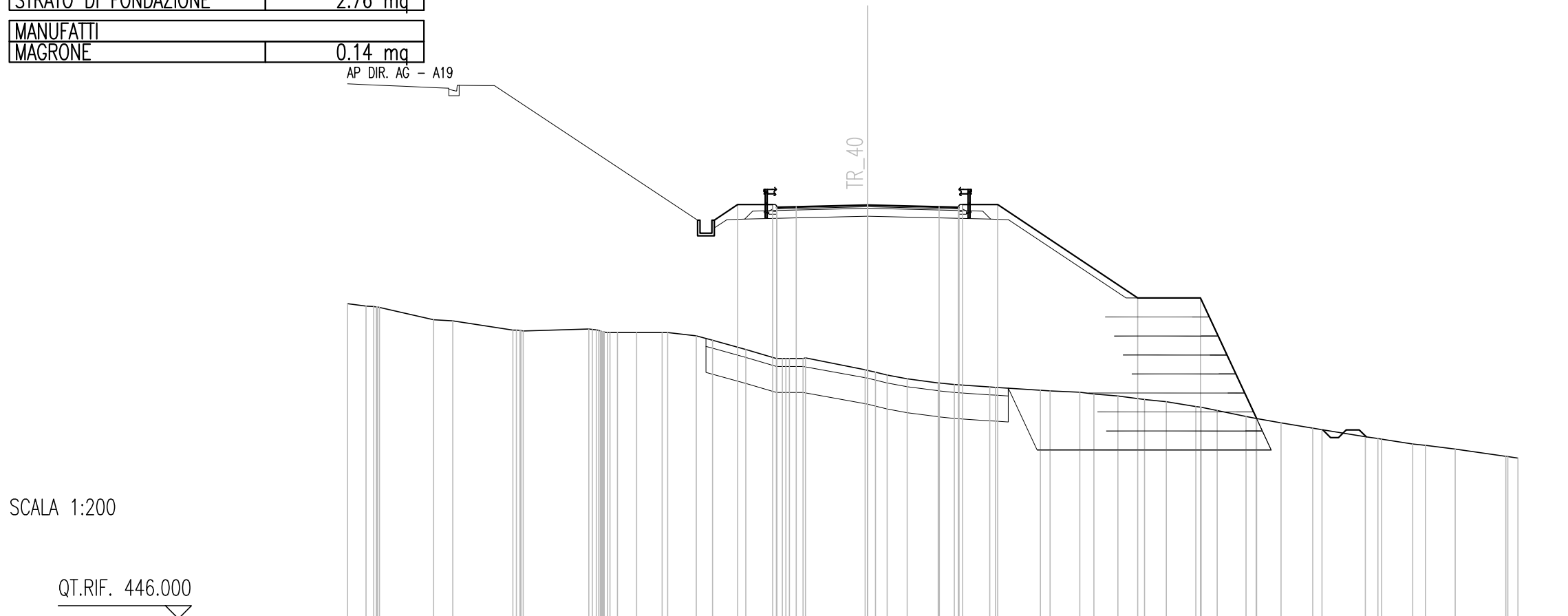
SEZIONE N. : 56

QT. PROGETTO : 461.904

DIST.PROG. : 0+480.000

DIST.PREC. : 3.879

DIST.SUCC. : 10.000



SCALA 1:200

QT.RIF. 446.000

Q. PROG. STRATO SUP.																		461.79	461.82	461.84	461.90	461.84	461.92	461.79																										
Q. PROG. STR. SUP. TER. VEG.																		461.92	461.92	461.92	461.92	461.92	461.92	461.92	461.92	461.92	461.92	461.92	461.92	461.92	461.92	461.92	461.92	461.92	461.92	461.92	461.92	461.92	461.92	461.92										
QUOTE TERRENO	458.11	458.92	457.96	457.97	457.49	457.45	457.09	457.06	457.14	457.05	457.00	457.00	457.00	456.88	456.70	456.35	456.00	456.00	456.00	456.02	455.57	455.36	455.22	455.06	455.00	454.91	454.90	454.79	454.76	454.70	454.64	454.56	454.43	454.34	454.15	454.00	453.78	453.70	453.53	453.33	453.27	453.00	452.93	452.90	452.72	452.66	452.52	452.24	452.18	
DISTANZE PARZIALI STRATO SUP.																		0.75	2.75	2.75	0.75																													
DISTANZE PROG STRATO SUP.																		-6.22	-5.00	-3.65	-0.09	0.75	1.52	2.72	3.33	4.70	4.92	6.64	7.02	8.16	8.70	9.62	10.65	11.48	12.62	13.44	14.55	14.93	15.90	17.12	17.47	19.14	19.62	19.76	20.96	21.44	22.59	24.53	25.00	
DISTANZE TERRENO	-20.00	-18.29	-18.85	-18.78	-16.69	-15.95	-13.64	-13.25	-10.72	-10.25	-9.62	-8.88	-7.90	-7.69	-6.59	-5.96	-4.69	-3.51	-3.01	-2.49	-2.39	-0.09	0.75	1.52	2.72	3.33	4.70	4.92	6.64	7.02	8.16	8.70	9.62	10.65	11.48	12.62	13.44	14.55	14.93	15.90	17.12	17.47	19.14	19.62	19.76	20.96	21.44	22.59	24.53	25.00

SCAVI E BONIFICHE	
SCOTICO	14.40 m
BONIFICA	14.40 mq
FOSSO (SEZ. OBBL.)	0.36 mq
SBANCAMENTO MURO	23.40 mq

SEZIONE N. : 57

QT. PROGETTO : 460.992

DIST.PROG. : 0+490.000

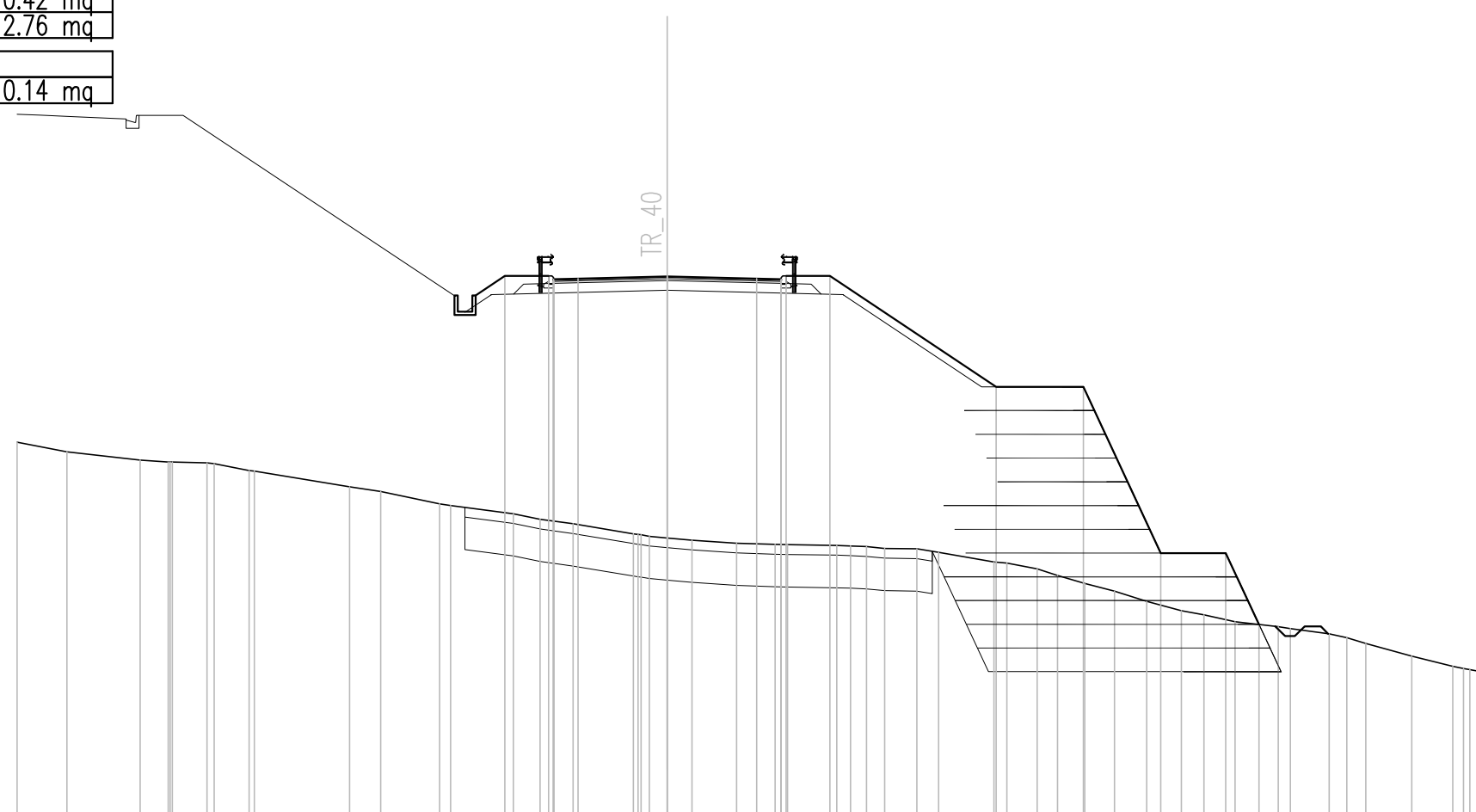
DIST.PREC. : 10.000

DIST.SUCC. : 5.923

RILEVATI	
RILEVATO	144.30 mq
TERRENO VEGETALE	2.89 mq

SOVRASTRUTTURA STRADALE	
STRATO DI USURA	0.20 mq
STRATO DI BINDER	0.28 mq
STRATO DI BASE	0.42 mq
STRATO DI FONDAZIONE	2.76 mq

MANUFATTI	
MAGRONE	0.14 mq



SCALA 1:200

QT.RIF. 444.000

Q. PROG. STRATO SUP.										460.87 460.92	460.99	460.92 460.90 460.87																																			
Q. PROG. STR. SUP. TER. VEG.										461.00	461.00		461.00	461.00							457.59	457.59		452.48	452.48	450.29																					
QUOTE TERRENO	455.89	455.59	455.35	455.29	455.28	455.26	455.23	455.02	455.00	454.52	454.38	454.00	453.95	453.69	453.53	453.38	453.08	453.00	452.95	452.88	452.79	452.75	452.74	452.72	452.68	452.63	452.61	452.50	452.21	452.18	452.00	451.80	451.55	451.31	451.00	450.71	450.59	450.37	450.22	450.16	450.00	449.88	449.71	449.31	449.00	448.90	448.84
DISTANZE PARZIALI STRATO SUP.												0.75	2.75	2.75	0.75																																
DISTANZE PROG STRATO SUP.								-6.23	-5.00	-3.65																																					
DISTANZE TERRENO	-20.00	-18.47	-16.21	-15.35	-15.23	-14.16	-13.94	-12.86	-12.70	-9.77	-8.82	-7.00	-6.67	-4.73	-3.91	-2.90	-1.05	-0.55	0.00	0.76	2.13	3.31	3.70	5.21	6.13	6.68	7.67	8.34	10.04	10.44	11.37	12.00	12.84	13.76	14.74	15.81	16.50	17.46	18.79	19.16	20.36	20.89	21.48	22.90	24.15	24.68	25.00



SCAVI E BONIFICHE	
SCOTICO	5.80 m
BONIFICA	5.80 mq
FOSSO (SEZ. OBBL.)	0.30 mq
SBANCAMENTO MURO	32.03 mq
SCAVO A GRADONI	7.49 m
GRADONI SCAVO	3.82 mq

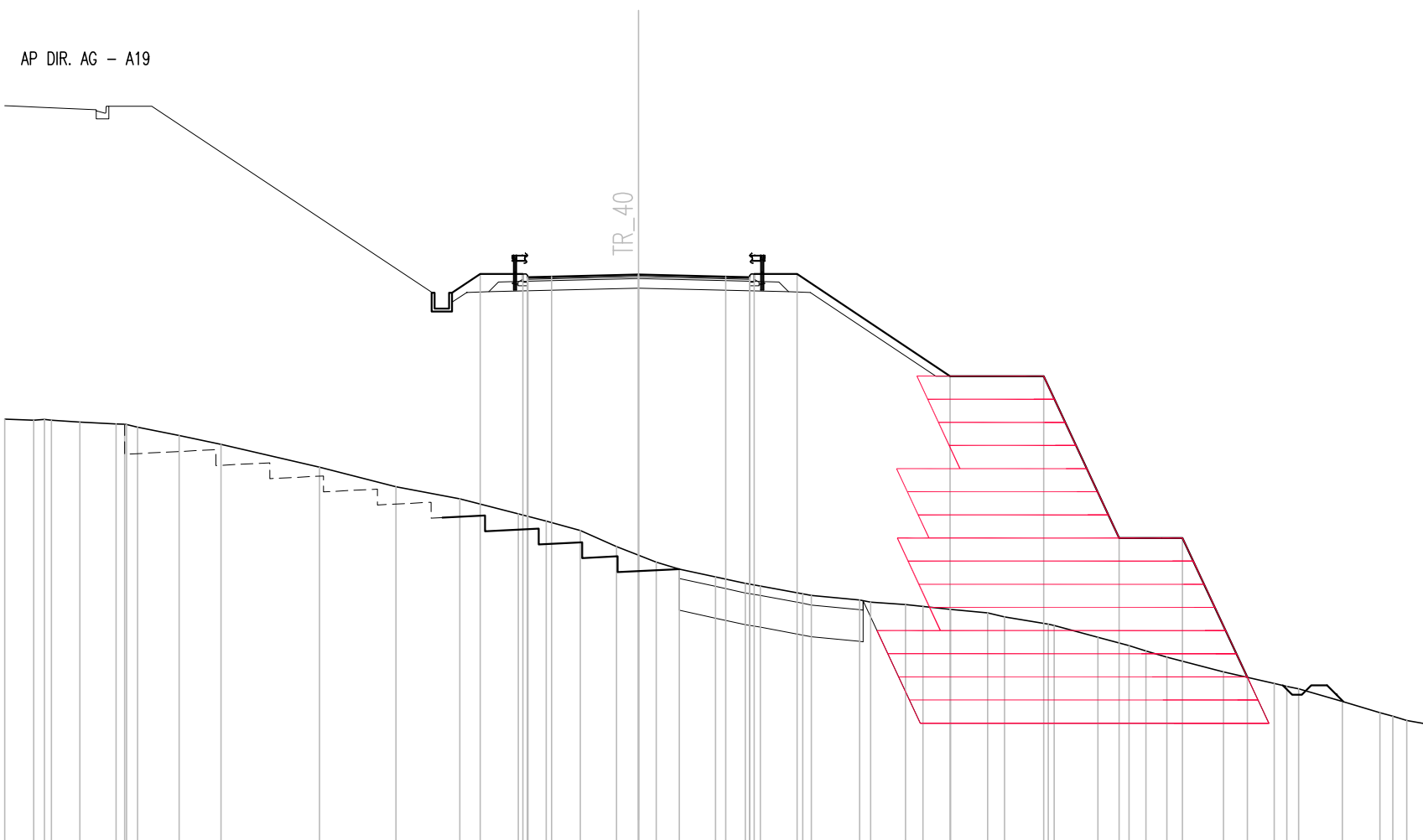
RILEVATI	
RILEVATO	177.55 mq
TERRENO VEGETALE	2.79 mq

SOVRASTRUTTURA STRADALE	
STRATO DI USURA	0.20 mq
STRATO DI BINDER	0.28 mq
STRATO DI BASE	0.42 mq
STRATO DI FONDAZIONE	2.76 mq

MANUFATTI	
MAGRONE	0.14 mq

SEZIONE N. : 58  
 QT. PROGETTO : 460.079  
 DIST.PROG. : 0+500.000  
 DIST.PREC. : 4.077  
 DIST.SUCC. : 10.000

AP DIR. AG - A19



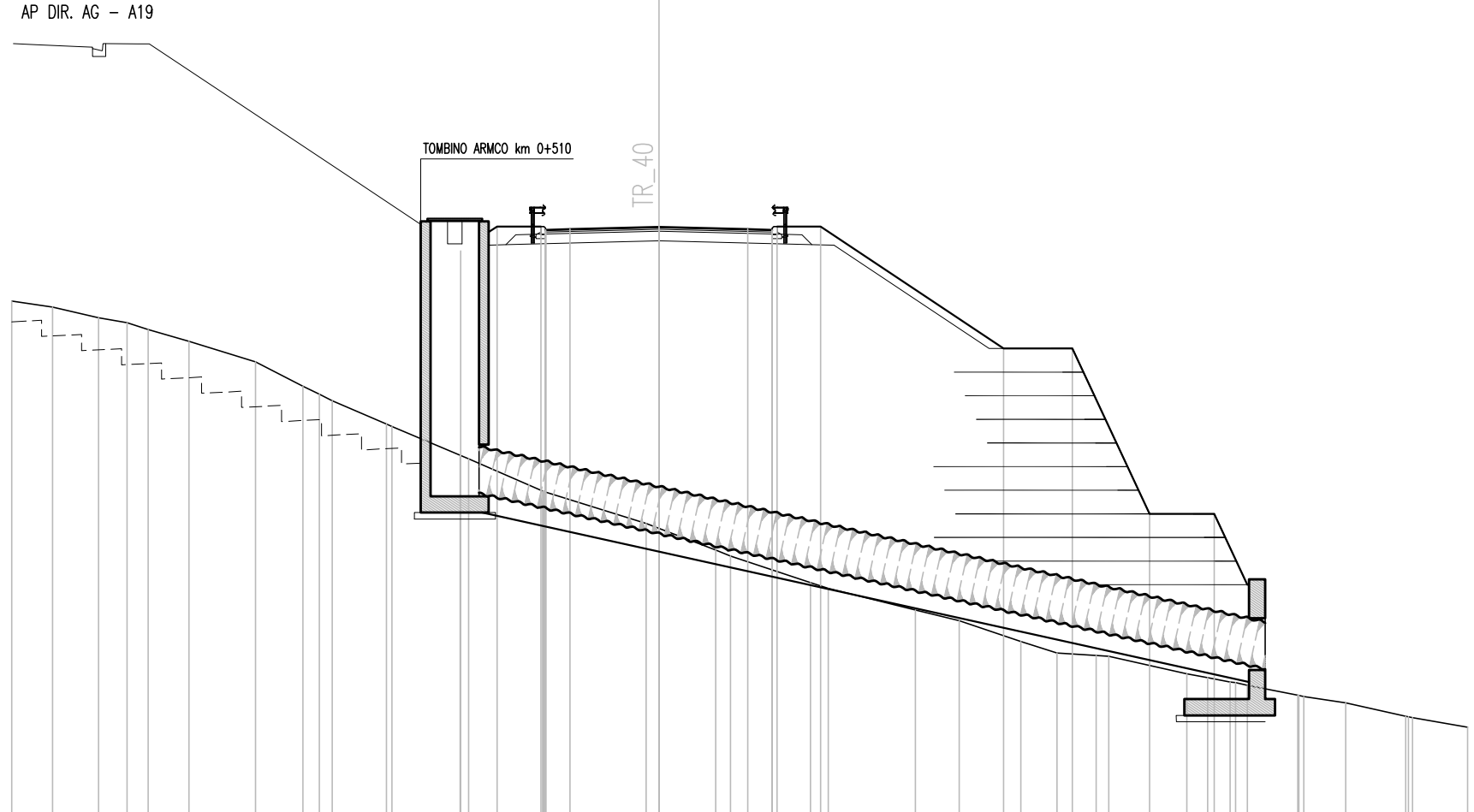
SCALA 1:200

QT.RIF. 442.000

Q. PROG. STRATO SUP.																																															
Q. PROG. STR. SUP. TER. VEG.																																															
QUOTE TERRENO	455.51	455.48	455.48	455.42	455.36	455.26	455.00	454.72	454.00	453.38	453.00	460.09	460.09	459.96	459.99	460.01	460.08	460.01	459.99	459.96	460.09	460.09	449.80	449.74	449.66	449.61	449.51	449.40	449.28	449.05	449.00	448.63	448.36	448.19	448.00	447.54	447.18	447.00	446.61	446.25	446.00	445.87					
DISTANZE PARZIALI STRATO SUP.															0.75	2.75	2.75				0.75																										
DISTANZE PROG STRATO SUP.																																															
DISTANZE TERRENO	-20.00	-19.08	-18.52	-17.63	-16.49	-15.81	-14.50	-13.17	-10.07	-7.65	-5.64	-3.79	-2.92	-1.84	-0.70	0.00	0.56	1.29	2.43	3.36	3.85	5.18	6.98	7.32	8.42	8.97	9.84	11.01	11.54	12.93	13.11	14.49	15.47	16.00	16.67	18.46	20.06	20.82	22.20	23.39	24.24	25.00					

SCAVI E BONIFICHE	
FOSSO (SEZ. OBBL.)	0.36 mq
SBANCAMENTO MURO	41.68 mq
RILEVATI	
RILEVATO	203.47 mq
TERRENO VEGETALE	3.02 mq
SOVRASTRUTTURA STRADALE	
STRATO DI USURA	0.20 mq
STRATO DI BINDER	0.28 mq
STRATO DI BASE	0.42 mq
STRATO DI FONDAZIONE	2.76 mq
MANUFATTI	
MAGRONE	0.14 mq

SEZIONE N. : 59  
 QT. PROGETTO : 459.169  
 DIST.PROG. : 0+510.000  
 DIST.PREC. : 10.000  
 DIST.SUCC. : 5.718



SCALA 1:200

QT.RIF. 441.000

Q. PROG. STRATO SUP.									459.05 459.08 459.10																														
Q. PROG. STR. SUP. TER. VEG.									459.18											459.18																			
QUOTE TERRENO	456.88	456.69	456.36	456.21	456.00	455.64	455.00	454.24	454.00	453.80	453.07	453.00	452.11	452.00	451.01	450.99	450.00	449.85	449.19	449.00	448.18	448.00	447.33	447.00	446.36	446.00	445.92	445.90	445.30	445.36	445.24	445.10	445.00	444.70	444.66	444.46	444.04	444.00	443.71
DISTANZE PARZIALI STRATO SUP.									0.75	2.75	2.75	0.75																											
DISTANZE PROG STRATO SUP.													-6.13	-5.00	-3.65																								
DISTANZE TERRENO	-20.00	-18.74	-17.32	-16.44	-15.79	-14.53	-12.47	-11.00	-10.50	-10.09	-8.42	-8.25	-6.14	-5.88	-3.39	-3.54	-0.40	0.00	1.75	2.21	4.69	5.23	7.93	9.28	11.19	12.31	13.52	13.92	15.16	16.32	16.96	17.65	18.19	19.75	19.93	21.23	23.08	23.29	25.00

SCAVI E BONIFICHE	
FOSSO (SEZ. OBBL.)	0.30 mq
SBANCAMENTO MURO	42.40 mq
SCAVO A GRADONI	8.97 m
GRADONI SCAVO	5.22 mq

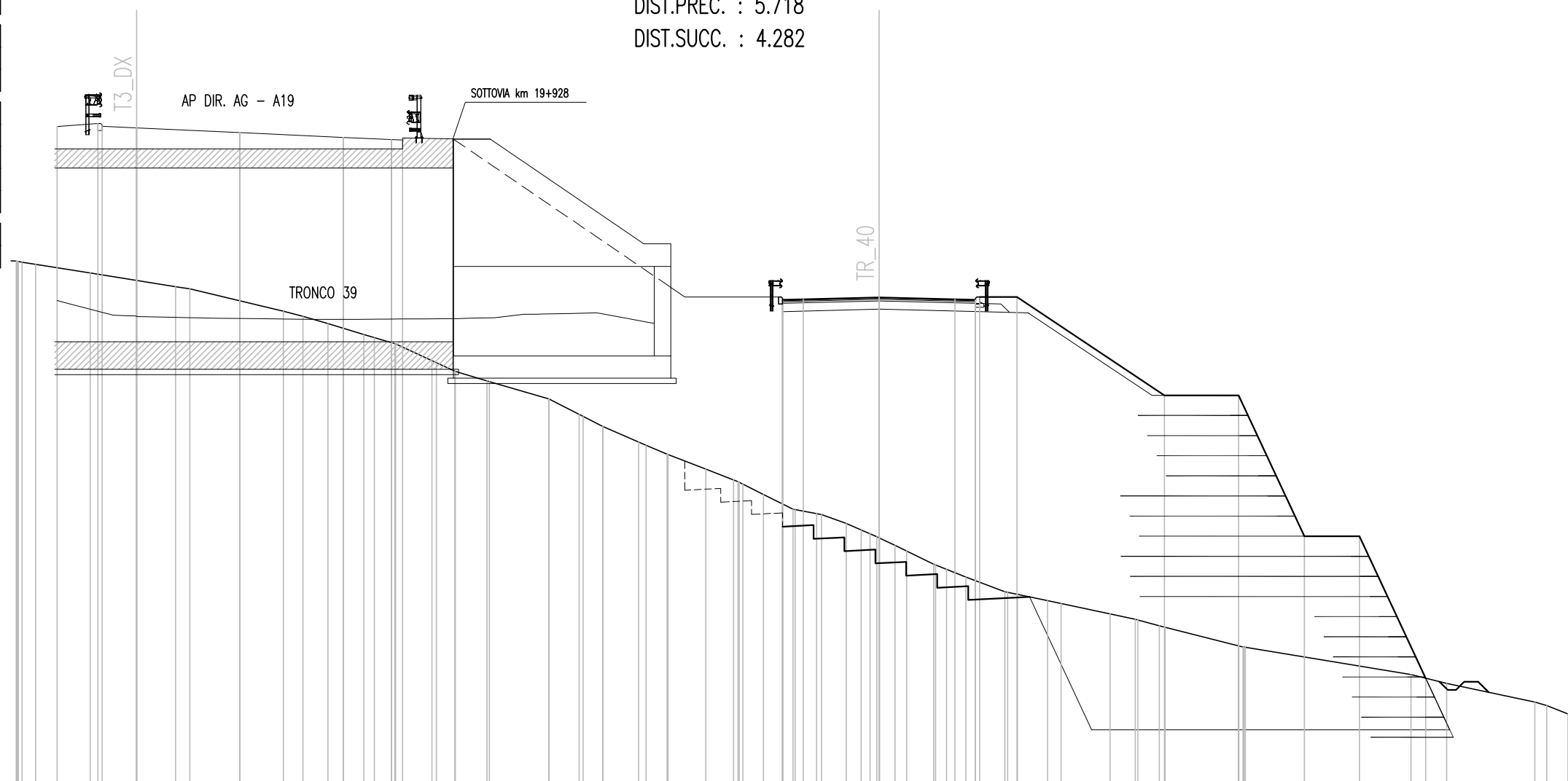
RILEVATI	
RILEVATO	177.36 mq
TERRENO VEGETALE	2.07 mq

SOVRASTRUTTURA STRADALE	
STRATO DI USURA	0.20 mq
STRATO DI BINDER	0.28 mq
STRATO DI BASE	0.42 mq
STRATO DI FONDAZIONE	2.43 mq

MANUFATTI	
MAGRONE	0.07 mq

SEZIONE N. : 757  
 QT. PROGETTO : 464.839  
 DIST.PROG. : 19+931.088

SEZIONE N. : 59-AP  
 QT. PROGETTO : 458.688  
 DIST.PROG. : 0+515.718  
 DIST.PREC. : 5.718  
 DIST.SUCC. : 4.282



SCALA 1:200

QT.RIF. 441.000

Q. PROG. STRATO SUP.		464.90	464.84	464.67	464.50	464.42	464.38		458.57	458.60	458.62	458.69	458.62	458.60	458.57																																												
Q. PROG. STR. SUP. TER. VEG.	464.89	465.00				464.52								458.70	458.70			455.13		455.13	450.02	450.02	444.87																																				
QUOTE TERRENO	460.00	459.89	459.57	459.30	458.18	458.00	457.74	457.34	457.22	457.00	456.39	456.31	456.00	455.65	455.63	455.00	455.00	454.45	454.37	454.00	453.44	453.31	453.00	452.45	452.08	451.93	451.53	451.00	450.81	450.48	450.25	450.00	449.69	449.51	449.00	448.85	448.54	448.00	447.93	447.68	447.59	447.22	447.00	447.00	446.74	446.06	445.99	445.00	445.02	444.87	444.67	444.00	443.87	443.57					
DISTANZE PARZIALI STRATO SUP.			1.25	3.75	3.75	1.75				14.20		0.75	2.75	2.75	0.75																																												
DISTANZE PROG STRATO SUP.		29.83	28.35					17.30									3.65	5.00		10.35	13.05	15.43	17.43	19.83																																			
DISTANZE TERRENO	31.31	30.61	28.63	26.95	21.62	20.91	20.00	18.70	18.32	17.58	16.23	16.07	15.38	14.23	14.15	11.98	11.98	10.89	10.74	10.02	8.73	8.45	7.70	7.66	6.29	5.28	4.95	4.20	3.12	3.04	2.09	1.19	0.65	0.08	0.57	1.00	1.98	2.44	3.15	4.56	5.02	6.11	6.60	8.38	9.29	9.39	10.38	13.05	13.29	19.30	20.60	23.80	24.23	25.00					

SCAVI E BONIFICHE	
FOSSO (SEZ. OBBL.)	0.32 mq
SBANCAMENTO MURO	42.60 mq
SCAVO A GRADONI	8.32 m
GRADONI SCAVO	5.28 mq

SEZIONE N. : 60

QT. PROGETTO : 458.360

DIST.PROG. : 0+520.000

DIST.PREC. : 4.282

DIST.SUCC. : 8.286

RILEVATI	
RILEVATO	164.46 mq
TERRENO VEGETALE	2.12 mq

SOVRASTRUTTURA STRADALE	
STRATO DI USURA	0.20 mq
STRATO DI BINDER	0.28 mq
STRATO DI BASE	0.42 mq
STRATO DI FONDAZIONE	2.43 mq

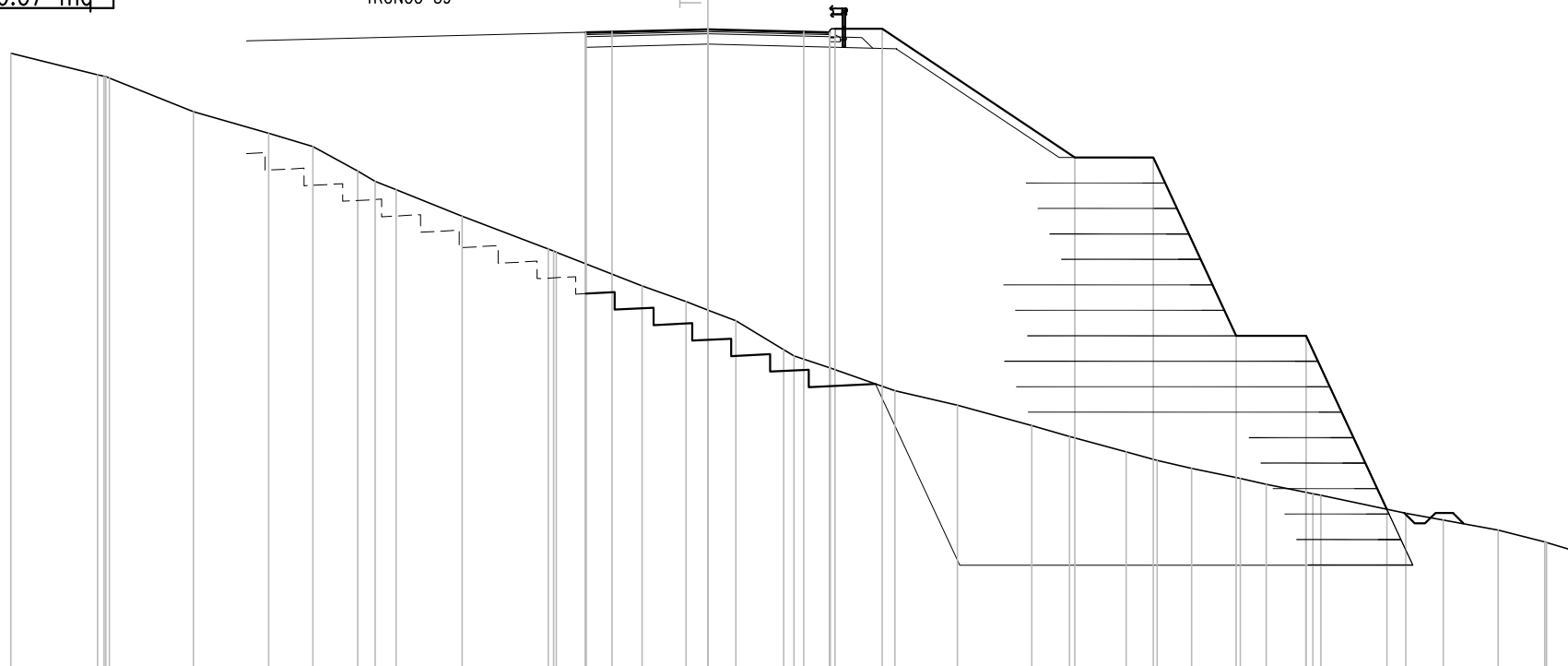
MANUFATTI	
MAGRONE	0.07 mq

TRONCO 39

TR\_40

SCALA 1:200

QT.RIF. 440.000



Q. PROG. STRATO SUP.								458.24	458.29	458.36	458.29	458.24																									
Q. PROG. STR. SUP. TER. VEG.												458.37	458.37				454.68		454.68		449.57		449.57		444.60												
QUOTE TERRENO	457.67	457.06	456.96	456.00	455.37	455.00	454.29	454.00	453.76	453.00	452.06	451.97	451.00	450.55	450.31	450.00	449.18	449.00	448.65	448.00	447.58	447.00	446.69	446.25	446.00	445.77	445.48	445.32	445.09	445.00	444.48	444.29	444.00	443.66	443.65	443.54	
DISTANZE PARZIALI STRATO SUP.								0.75	2.75	2.75	0.75																										
DISTANZE PROG STRATO SUP.												3.65	5.00										10.53	12.78	15.16	17.16	19.48										
DISTANZE TERRENO	20.00	17.51	17.18	14.76	12.61	11.34	10.05	9.55	8.95	7.05	4.58	4.35	1.88	0.63	0.00	0.80	2.18	2.47	3.51	5.37	7.16	9.29	10.38	12.00	12.89	13.89	15.28	16.03	17.16	17.59	20.03	21.11	22.68	24.02	24.07	25.00	



SCAVI E BONIFICHE	
FOSSO (SEZ. OBBL.)	0.34 mq
SBANCAMENTO MURO	51.00 mq
SCAVO A GRADONI	9.98 m
GRADONI SCAVO	6.10 mq

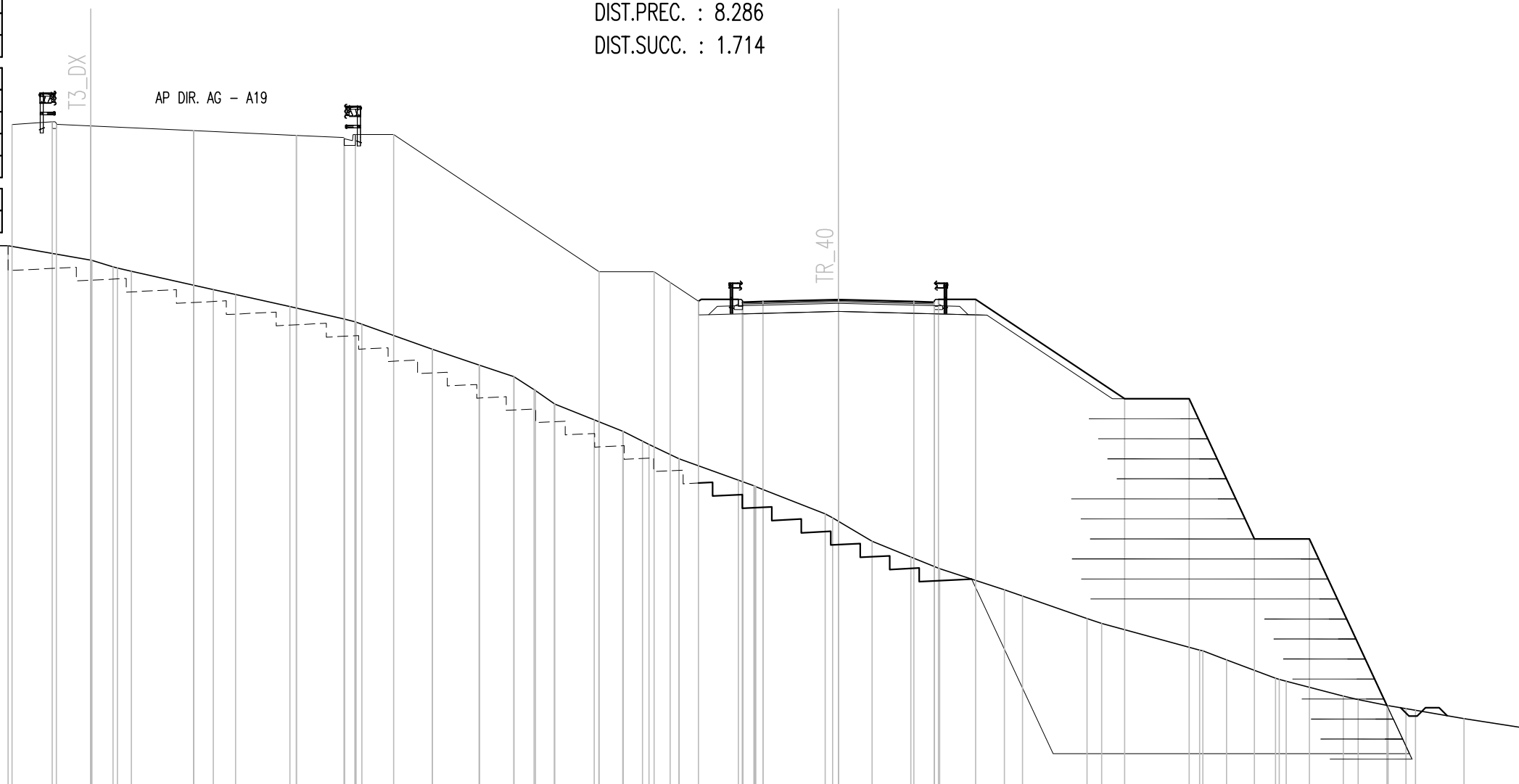
RILEVATI	
RILEVATO	172.17 mq
TERRENO VEGETALE	2.09 mq

SOVRASTRUTTURA STRADALE	
STRATO DI USURA	0.20 mq
STRATO DI BINDER	0.28 mq
STRATO DI BASE	0.42 mq
STRATO DI FONDAZIONE	2.43 mq

MANUFATTI	
MAGRONE	0.07 mq

SEZIONE N. : 758  
 QT. PROGETTO : 464.141  
 DIST.PROG. : 19+943.788

SEZIONE N. : 60-AP  
 QT. PROGETTO : 457.807  
 DIST.PROG. : 0+528.286  
 DIST.PREC. : 8.286  
 DIST.SUCC. : 1.714



SCALA 1:200

QT.RIF. 440.000

Q. PROG. STRATO SUP.		464.20	464.14		463.97		463.80		463.72	463.68			457.69	457.72	457.74		457.81		457.74	457.72	457.69																																											
Q. PROG. STR. SUP. TER. VEG.		464.19	464.30						463.83	463.83			458.83		458.83	458.43	457.75				457.82	457.82						454.19		454.19		449.08	449.08		443.01																													
QUOTE TERRENO	-459.78	-459.77		459.25	459.24	458.96	458.85		458.17	458.00		457.56		457.10	456.92		456.00	456.00	455.42	455.42	455.00	455.00	454.49	454.00	454.00	453.43	453.35	453.00	453.00	452.53	452.00	452.00	451.22	451.02	450.86	450.00	449.70	449.63	449.00	449.00	448.42	448.02	448.00	447.22	447.05	446.94	446.17	446.00	445.82	445.19	445.13	445.03	445.00	444.68	444.00	443.89	443.35	443.23	443.00	442.84	442.53	442.19		
DISTANZE PARZIALI STRATO SUP.			1.25	3.75		3.75		1.75						14.52							0.75	2.75	2.75	0.75					3.65	5.00																																		
DISTANZE PROG STRATO SUP.		-30.14		-28.67					-17.62	-16.22							-8.72				-6.72	-6.13	-5.10																																									
DISTANZE TERRENO	-31.40	-30.28		-27.27	-27.22	-26.29	-25.78		-22.80	-21.99		-20.00		-18.01	-17.38		-14.80	-14.80	-13.11	-13.09	-11.84	-11.84	-11.04	-10.36	-10.35	-8.91	-8.73	-7.86	-7.85	-6.91	-5.82	-5.81		-3.65	-3.08	-2.75		-0.55	0.00	0.12	1.18	1.23	2.64	3.56	3.69	6.05	6.51	6.82	9.06	9.60	10.18	12.73	13.17	13.29	14.15	15.94	16.33	18.41	18.96	20.04	20.70	21.04	22.82	25.00





SCAVI E BONIFICHE	
FOSSO (SEZ. OBBL.)	0.30 mq
SBANCAMENTO MURO	57.52 mq
SCAVO A GRADONI	10.88 m
GRADONI SCAVO	10.97 mq

RILEVATI	
RILEVATO	168.11 mq
TERRENO VEGETALE	2.83 mq

SOVRASTRUTTURA STRADALE	
STRATO DI USURA	0.20 mq
STRATO DI BINDER	0.28 mq
STRATO DI BASE	0.42 mq
STRATO DI FONDAZIONE	2.76 mq

MANUFATTI	
MAGRONE	0.14 mq

SEZIONE N. : 62

QT. PROGETTO : 457.205

DIST.PROG. : 0+540.000

DIST.PREC. : 4.489

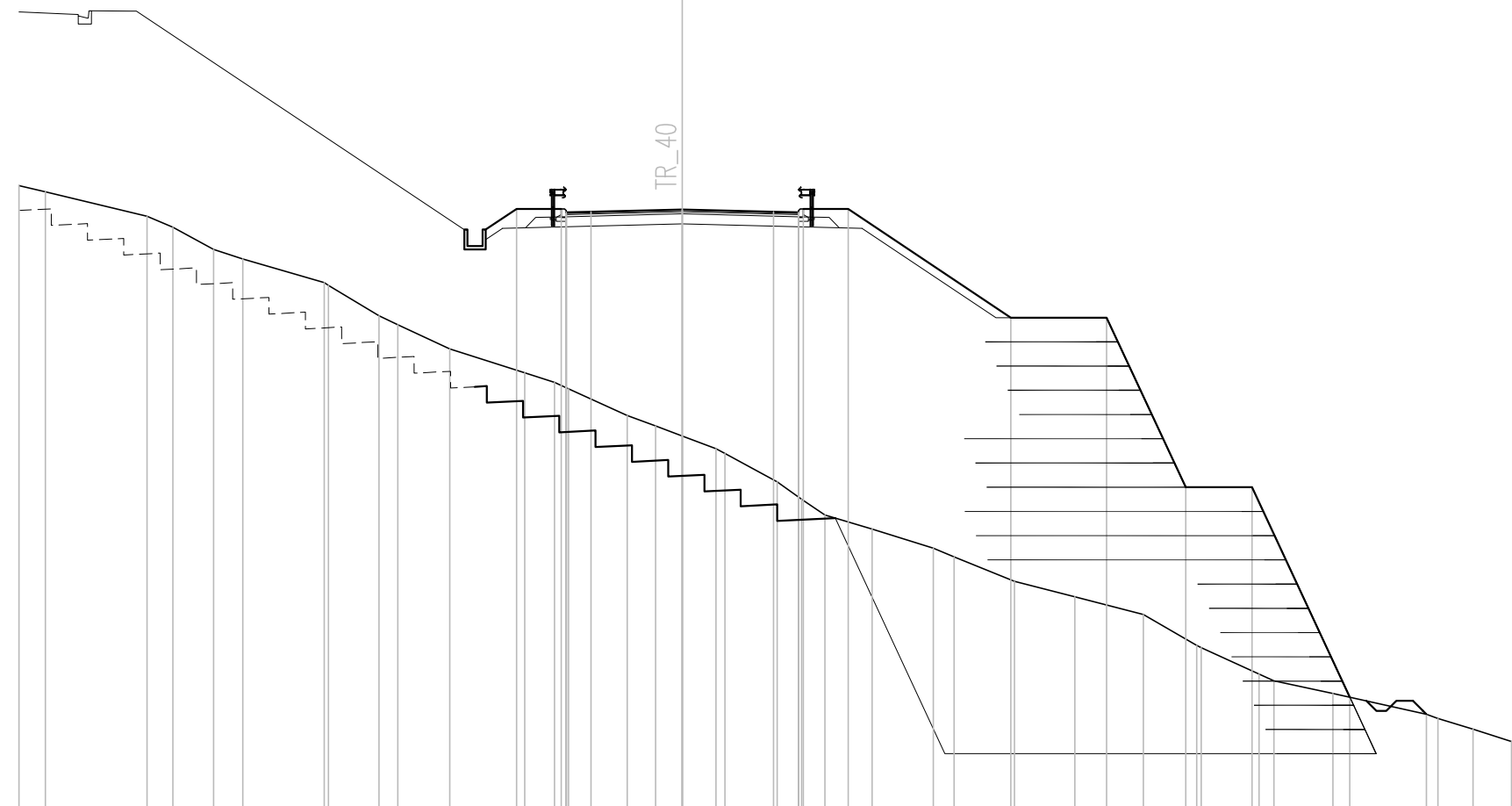
DIST.SUCC. : 10.000

SCALA 1:200

QT.RIF. 439.000

AP DIR. AG - A19

TR\_40



Q. PROG. STRATO SUP.										457.09	457.12	457.14																											
Q. PROG. STR. SUP. TER. VEG.										457.22	457.22			457.22	457.22			453.95		453.95		448.84	448.84		442.51														
QUOTE TERRENO	457.92	457.74	457.00	456.67	456.00	455.72	455.00	454.92	454.00	453.73	453.00	452.28	452.00	451.80	451.00	450.68	450.38	450.00	449.85	449.00	448.48	448.00	447.57	447.00	446.74	446.00	445.54	445.00	444.07	444.00	443.21	443.00	442.62	442.00	441.87	441.55	441.18		
DISTANZE PARZIALI STRATO SUP.														0.75	2.75																								
DISTANZE PROG STRATO SUP.																																							
DISTANZE TERRENO	-20.00	-19.20	-16.14	-15.36	-14.13	-13.25	-10.80	-10.67	-9.15	-8.58	-7.01	-4.75	-3.85	-3.43	-1.66	-0.80	0.00	1.01	1.28	2.86	3.60	4.30	5.73	7.56	8.19	10.01	11.83	13.90	15.51	15.64	17.39	17.84	19.61	22.44	22.78	23.83	25.00		



SCAVI E BONIFICHE	
FOSSO (SEZ. OBBL.)	0.29 mq
SBANCAMENTO MURO	25.77 mq
SCAVO A GRADONI	13.97 m
GRADONI SCAVO	7.35 mq

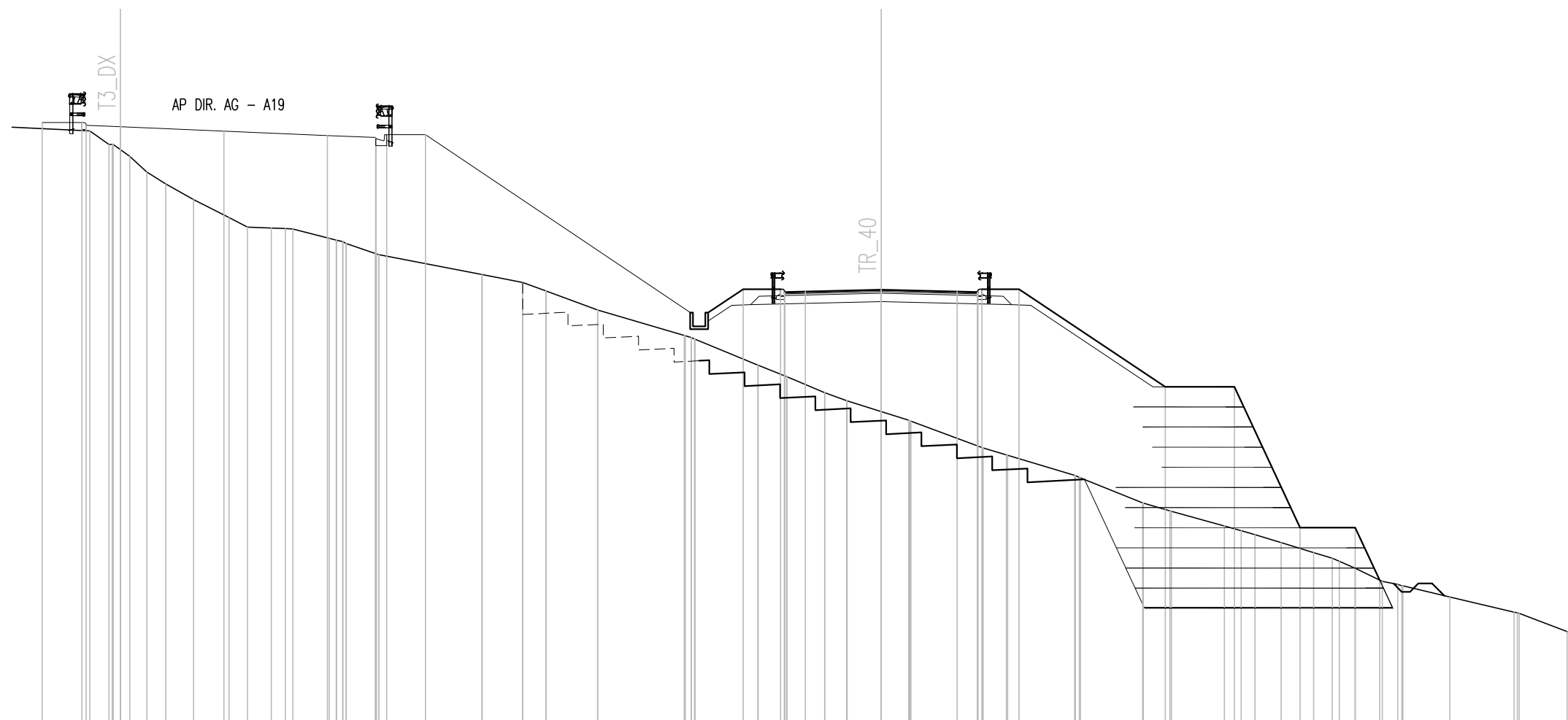
RILEVATI	
RILEVATO	89.41 mq
TERRENO VEGETALE	3.05 mq

SOVRASTRUTTURA STRADALE	
STRATO DI USURA	0.20 mq
STRATO DI BINDER	0.28 mq
STRATO DI BASE	0.42 mq
STRATO DI FONDAZIONE	2.76 mq

MANUFATTI	
MAGRONE	0.14 mq

SEZIONE N. : 760  
 QT. PROGETTO : 462.640  
 DIST.PROG. : 19+971.088

SEZIONE N. : 63-AP  
 QT. PROGETTO : 456.736  
 DIST.PROG. : 0+555.322  
 DIST.PREC. : 5.322  
 DIST.SUCC. : 4.678



SCALA 1:200

QT.RIF. 441.000

Q. PROG. STRATO SUP.	462.69	462.64	462.48	462.32	462.25	462.21	456.62	456.67	456.74	456.67	456.62	456.75	456.75	456.75	456.75	453.21	453.21	448.10	448.10	446.20	
Q. PROG. STR. SUP. TER. VEG.	462.79	462.79			462.36	462.36						456.75	456.75								
QUOTE TERRENO	462.49	462.00	461.57	461.00	460.57	460.00	459.35	459.00	458.96	458.95	458.93	458.60	458.48	458.41	458.05	458.00					
DISTANZE PARZIALI STRATO SUP.		1.25	3.75		3.75	1.75			14.81			0.75	2.75	2.75	0.75						
DISTANZE PROG STRATO SUP.	-30.40	-28.96				-17.91	-16.51				-6.59	-5.00	-3.65			3.65	5.00				
DISTANZE TERRENO		-28.68	-27.98	-27.23	-26.61	-25.93	-24.92	-23.63	-22.96	-22.10	-21.59	-21.32	-20.00	-19.51	-19.38	-18.34	-18.20				



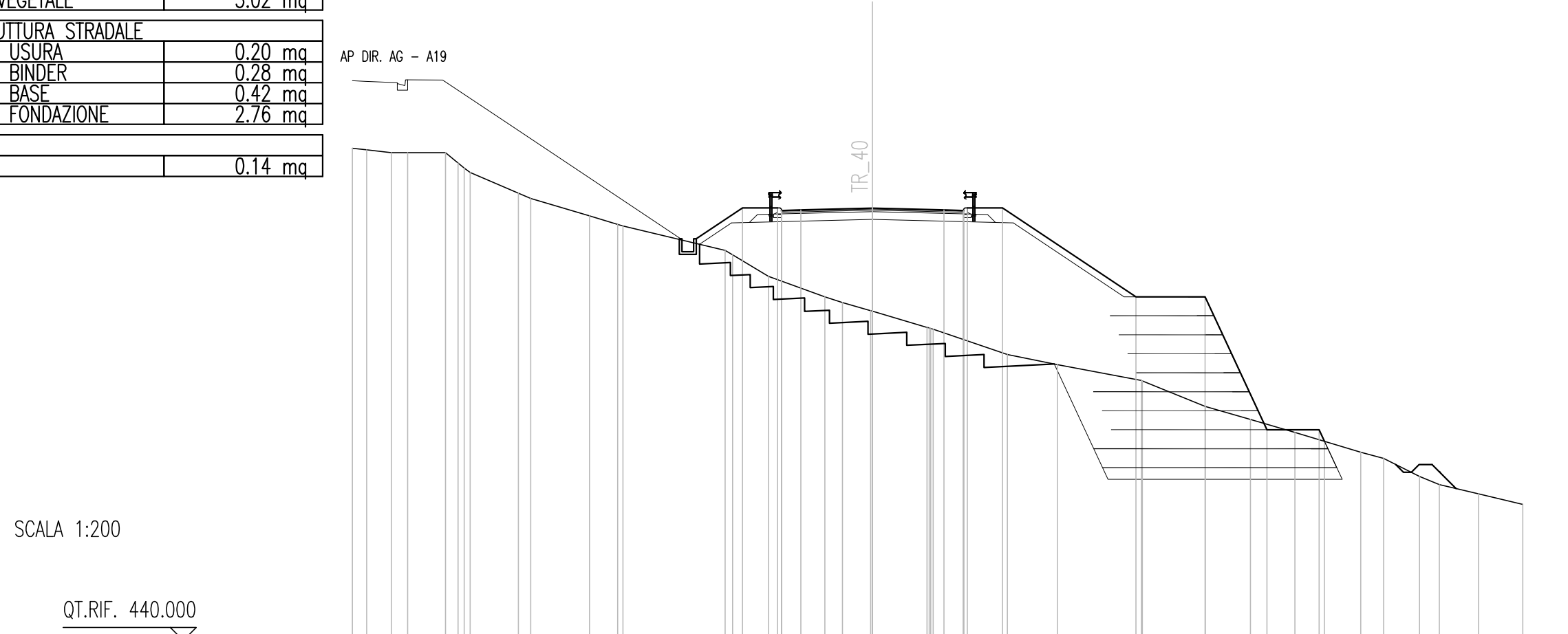
SCAVI E BONIFICHE	
STERRO	0.08 mq
FOSSO (SEZ. OBBL.)	0.24 mq
SBANCAMENTO MURO	27.51 mq
SCAVO A GRADONI	13.66 m
GRADONI SCAVO	7.83 mq

RILEVATI	
RILEVATO	71.50 mq
TERRENO VEGETALE	3.02 mq

SOVRASTRUTTURA STRADALE	
STRATO DI USURA	0.20 mq
STRATO DI BINDER	0.28 mq
STRATO DI BASE	0.42 mq
STRATO DI FONDAZIONE	2.76 mq

MANUFATTI	
MAGRONE	0.14 mq

SEZIONE N. : 65  
 QT. PROGETTO : 456.625  
 DIST.PROG. : 0+570.000  
 DIST.PREC. : 10.000  
 DIST.SUCC. : 5.161



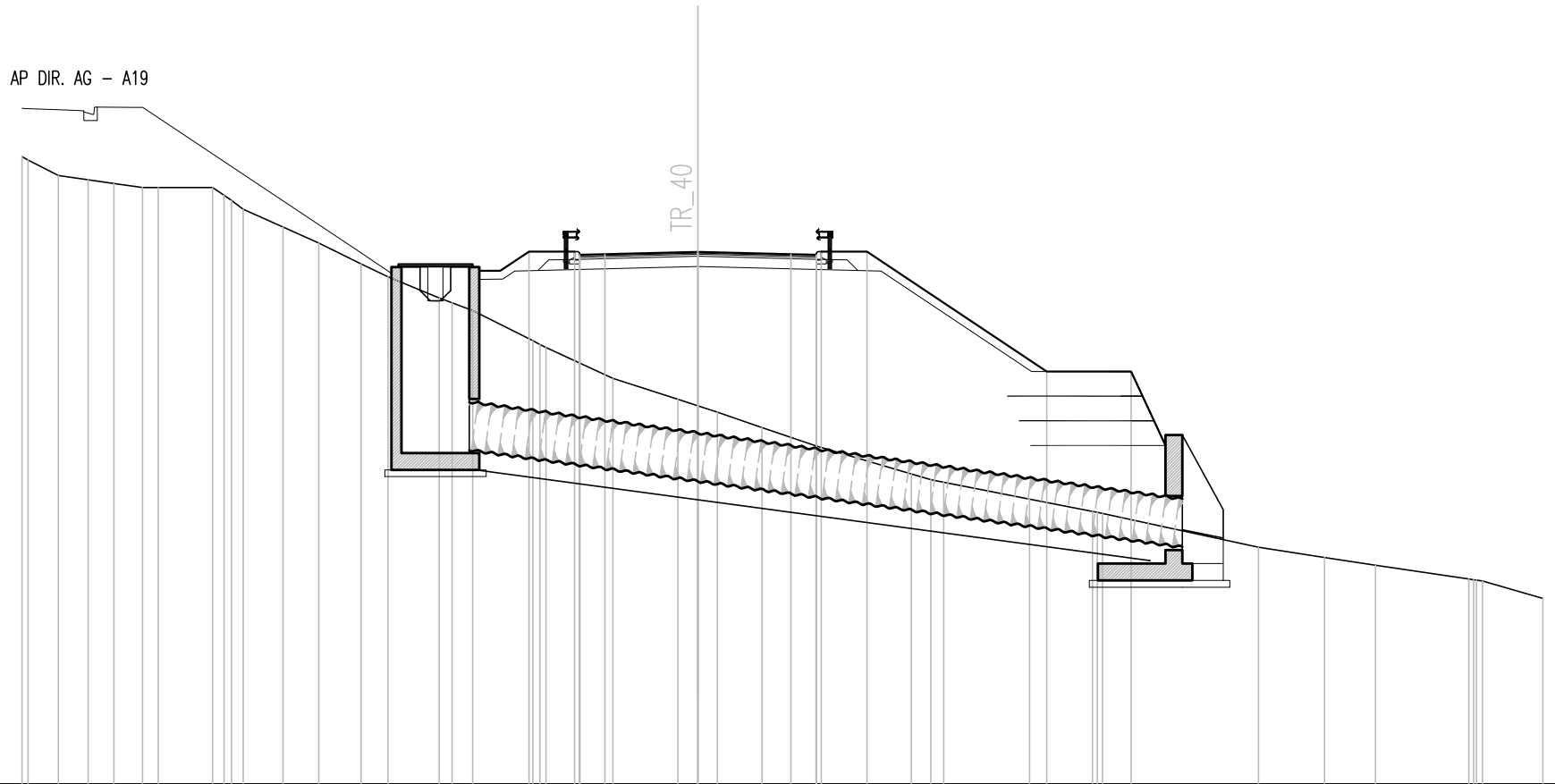
Q. PROG. STRATO SUP.						456.51		456.63	456.56																												
Q. PROG. STR. SUP. TER. VEG.						456.64	456.64		456.64	456.64		453.22	453.22	448.11	448.11	447.66																					
QUOTE TERRENO	458.93	458.87	458.76	458.76	458.76	458.76	458.00	457.20	457.00	456.33	456.00	455.95	455.00	454.83	454.00	453.22	453.00	452.69	452.67	452.04	451.97	451.00	450.61	450.00	449.99	449.00	448.50	448.00	448.24	447.00	446.31	446.00	445.64	445.23			
DISTANZE PARZIALI STRATO SUP.											0.75	2.75	2.75	0.75																							
DISTANZE PROG STRATO SUP.								-6.98	-5.00	-3.65					-3.65	-5.00		10.13	12.79	15.17	17.17	17.38															
DISTANZE TERRENO	-20.00	-19.45	-18.50	-17.87	-16.42	-15.07	-13.46	-13.61	-13.14	-10.88	-9.80	-9.59			-4.00	-5.67	-5.38	-1.83	-1.16	-0.07	0.00	2.10	2.34	-5.18	-7.11	10.34	10.38	-12.79	-14.53	-16.24	-18.77	-19.66	-21.03	-21.80	-23.30	-25.00	





SEZIONE N. : 66  
 QT. PROGETTO : 456.740  
 DIST.PROG. : 0+580.000  
 DIST.PREC. : 4.839  
 DIST.SUCC. : 10.000

SCAVI E BONIFICHE	
SBANCAMENTO MURO	18.00 mq
RILEVATI	
RILEVATO	83.31 mq
TERRENO VEGETALE	3.18 mq
SOVRASTRUTTURA STRADALE	
STRATO DI USURA	0.20 mq
STRATO DI BINDER	0.28 mq
STRATO DI BASE	0.42 mq
STRATO DI FONDAZIONE	2.76 mq
MANUFATTI	
MAGRONE	0.14 mq



SCALA 1:200

QT.RIF. 441.000

Q. PROG. STRATO SUP.																										456.62	456.67	456.74	456.67	456.62																												
Q. PROG. STR. SUP. TER. VEG.																										456.75	456.75	456.74	456.75	456.75	453.20	453.20																										
QUOTE TERRENO	459.56	459.46	459.00	458.87	458.77	458.65	458.63	458.64	458.26	458.00	457.48	457.00	456.38	456.00	455.38	455.00	454.11	453.91	453.00	452.38	452.19	452.00	451.54	451.00	450.17	450.00	449.92	449.42	449.06	449.00	448.32	448.00	447.69	447.47	447.06	447.00	446.49																					
DISTANZE PARZIALI STRATO SUP.																										0.75	2.75	2.75	0.75																													
DISTANZE PROG STRATO SUP.																																	-7.28	-5.00	-3.65				3.65	5.00							10.32	12.81	15.09									
DISTANZE TERRENO	-20.00	-19.82	-18.93	-18.04	-17.28	-16.43	-15.97	-14.36	-13.80	-13.45	-12.28	-11.22	-9.96	-9.17	-7.65	-6.66	-4.89	-4.50	-2.52	-0.60	0.00	0.57	1.89	3.49	6.31	6.89	7.27	9.81	11.67	11.97	15.13	16.59	18.54	20.05	22.81	23.21	25.00																					

SCAVI E BONIFICHE	
SCOTICO	4.85 m
BONIFICA	5.04 mq
FOSSO (SEZ. OBBL.)	1.67 mq
SBANCAMENTO MURO	7.55 mq
SCAVO A GRADONI	10.77 m
GRADONI SCAVO	6.58 mq

RILEVATI	
RILEVATO	52.97 mq
TERRENO VEGETALE	2.92 mq

SOVRASTRUTTURA STRADALE	
STRATO DI USURA	0.20 mq
STRATO DI BINDER	0.28 mq
STRATO DI BASE	0.42 mq
STRATO DI FONDAZIONE	2.76 mq

MANUFATTI	
MAGRONE	0.14 mq

SEZIONE N. : 67  
 QT. PROGETTO : 456.929  
 DIST.PROG. : 0+590.000  
 DIST.PREC. : 10.000  
 DIST.SUCC. : 5.028



SCALA 1:200

QT.RIF. 441.000

Q. PROG. STRATO SUP.						456.81	456.84	456.86	456.81																																		
Q. PROG. STR. SUP. TER. VEG.						456.19	456.94	456.94	456.94																																		
QUOTE TERRENO	459.94	459.09	458.99	458.89	458.84	458.85	458.69	458.15	458.00	457.27	457.00	456.48	456.00	455.70	455.00	454.64	454.00	453.78	453.61	453.14	453.00	452.32	452.00	451.80	451.71	451.44	451.26	451.19	451.00	450.89	450.55	450.36	450.24	450.00	449.94	449.63	449.43	449.27	449.00	448.82	448.68	448.40	448.20
DISTANZE PARZIALI STRATO SUP.										0.75		2.75					2.75			0.75																							
DISTANZE PROG STRATO SUP.										-6.12	-5.00	-3.65											3.65	5.00					10.58	12.79	14.16												
DISTANZE TERRENO	-20.00	-17.65	-17.25	-15.56	-15.01	-13.05	-12.69	-11.74	-11.49	-8.93	-7.85	-6.85	-5.63	-4.79	-2.91	-2.26	-1.08	-0.46	0.00	1.32	1.86	3.95	4.92	5.79	6.27	7.71	8.88	9.30	10.52	11.08	12.86	13.77	14.30	15.68	16.00	17.57	18.53	19.22	20.74	21.86	22.64	23.90	25.00

SCAVI E BONIFICHE	
STERRO	0.03 mq
FOSSO (SEZ. OBBL.)	1.26 mq
SCAVO A GRADONI	17.36 m
GRADONI SCAVO	10.19 mq

RILEVATI	
RILEVATO	27.39 mq
TERRENO VEGETALE	3.37 mq

SOVRASTRUTTURA STRADALE	
STRATO DI USURA	0.20 mq
STRATO DI BINDER	0.28 mq
STRATO DI BASE	0.42 mq
STRATO DI FONDAZIONE	2.76 mq


MANUFATTI	
MAGRONE	0.14 mq

SEZIONE N. : 762  
 QT. PROGETTO : 460.441  
 DIST.PROG. : 20+011.088

SEZIONE N. : 67-AP  
 QT. PROGETTO : 457.024  
 DIST.PROG. : 0+595.028  
 DIST.PREC. : 5.028  
 DIST.SUCC. : 4.972

SCALA 1:200

QT.RIF. 442.000



Q. PROG. STRATO SUP.		460.49	460.44		460.30		460.17		460.10	460.06										456.91	456.94	456.96		457.02		456.96	456.94	456.91																																		
Q. PROG. STR. SUP. TER. VEG.		460.49	460.59		460.44				460.21	460.21		458.54							456.63	457.04	457.04				457.04	457.04									451.83																											
QUOTE TERRENO		460.86		460.77		460.65		460.03	459.97	459.19	459.00	458.96	458.82	458.69	458.30	458.19	458.17	458.00	457.53	457.45	457.00	457.00	456.25	456.00	456.00	455.72	455.66	455.43	455.28	455.16	455.00	454.96	454.56	454.16	453.80	453.52	453.35	453.23	453.00	452.86	452.75	452.59	452.38	452.36	452.01	452.00	452.00	451.89	451.82	451.40	451.00	450.88	450.82	450.52	450.00	449.79	449.65	449.40	449.01	449.00	448.80	
DISTANZE PARZIALI STRATO SUP.			1.25	3.75	3.75	1.75			14.43			0.75	2.75	2.75	0.75																																															
DISTANZE PROG STRATO SUP.		-29.95	-28.58					-17.53	-16.13	-13.63					-5.61	-5.00	-3.65				3.65	5.00																																								
DISTANZE TERRENO		-31.31		-27.18		-21.96		-20.00	-19.81	-16.67	-15.93	-13.85	-14.81	-14.37	-12.46	-11.91	-11.84	-10.87	-10.86	-8.94	-8.64	-6.74	-6.70	-4.52	-3.80	-3.67	-2.40	-1.35	-0.90	-0.38	0.26	0.46	0.75	1.25	2.45	3.35	4.77	5.54	5.67	6.92	7.32	7.75	9.06	9.21	10.09	10.81	10.84	11.70	12.49	12.85	14.83	16.47	16.93	17.19	18.27	20.10	20.99	21.55	22.58	24.14	24.18	25.00



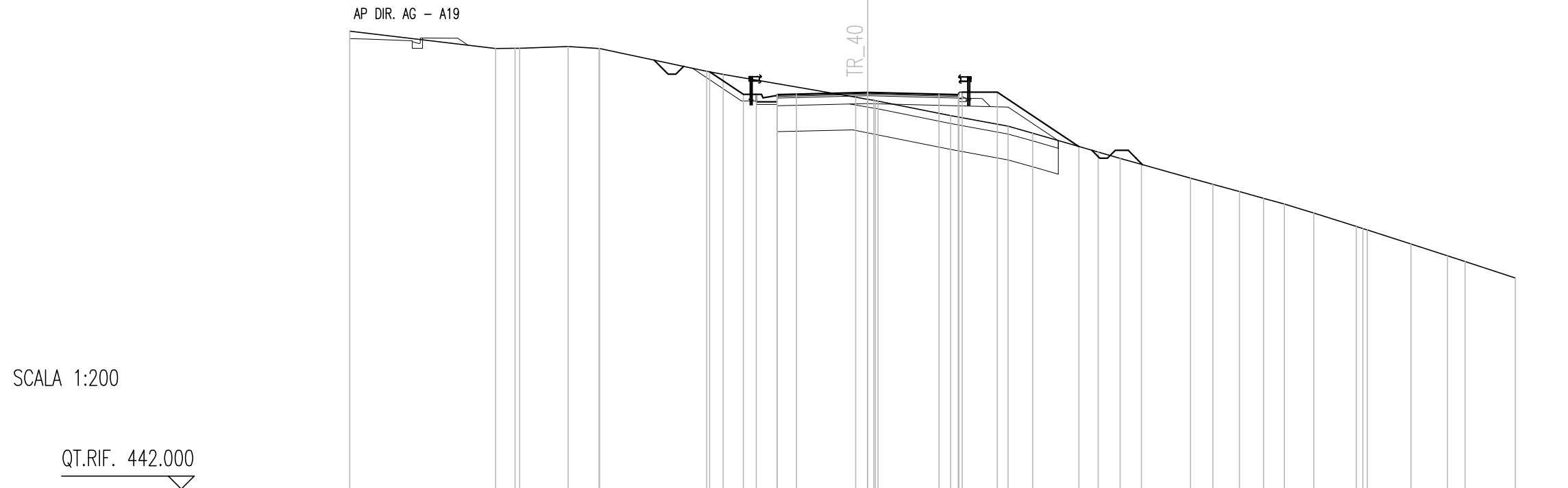
SCAVI E BONIFICHE	
STERRO	3.88 mq
SCOTICO	8.07 m
BONIFICA	11.05 mq
FOSSO (SEZ. OBBL.)	1.04 mq

RILEVATI	
RILEVATO	2.39 mq
TERRENO VEGETALE	1.75 mq

SOVRASTRUTTURA STRADALE	
STRATO DI USURA	0.20 mq
STRATO DI BINDER	0.28 mq
STRATO DI BASE	0.42 mq
STRATO DI FONDAZIONE	2.43 mq

MANUFATTI	
MAGRONE	0.15 mq

SEZIONE N. : 69  
 QT. PROGETTO : 457.307  
 DIST.PROG. : 0+610.000  
 DIST.PREC. : 10.000  
 DIST.SUCC. : 4.923



Q. PROG. STRATO SUP.	459.67					✓ 457.19	✓ 457.22	✓ 457.24	✓ 457.31	✓ 457.24	✓ 457.22	✓ 457.19																					
Q. PROG. STR. SUP. TER. VEG.							✓ 458.10	✓ 457.23				✓ 457.32	✓ 457.32		✓ 455.22																		
QUOTE TERRENO	✓ 459.67	459.00	459.01	459.01	459.08	459.00	459.00	458.12	458.00			457.12	457.04	456.97	456.41	456.00	455.74	455.00	454.76	454.53	454.00	453.76	453.48	453.22	453.00	452.65	452.13	452.00	451.46	451.00	450.78	450.14	
DISTANZE PARZIALI STRATO SUP.												0.75	2.75	2.75	0.75																		
DISTANZE PROG STRATO SUP.																																	
DISTANZE TERRENO	✓ -20.00	-14.37	-13.61	-13.44	-11.56	-10.37	-10.35	-6.22	-5.58			-0.47	0.00	0.39	3.19	5.42	6.36	8.90	9.75	10.57	12.46	13.32	14.35	15.28	16.09	17.21	18.86	19.28	20.97	22.38	23.06	25.00	







SCAVI E BONIFICHE	
STERRO	10.47 mq
BONIFICA	8.23 mq
FOSSO (SEZ. OBBL.)	0.89 mq

RILEVATI	
TERRENO VEGETALE	1.43 mq

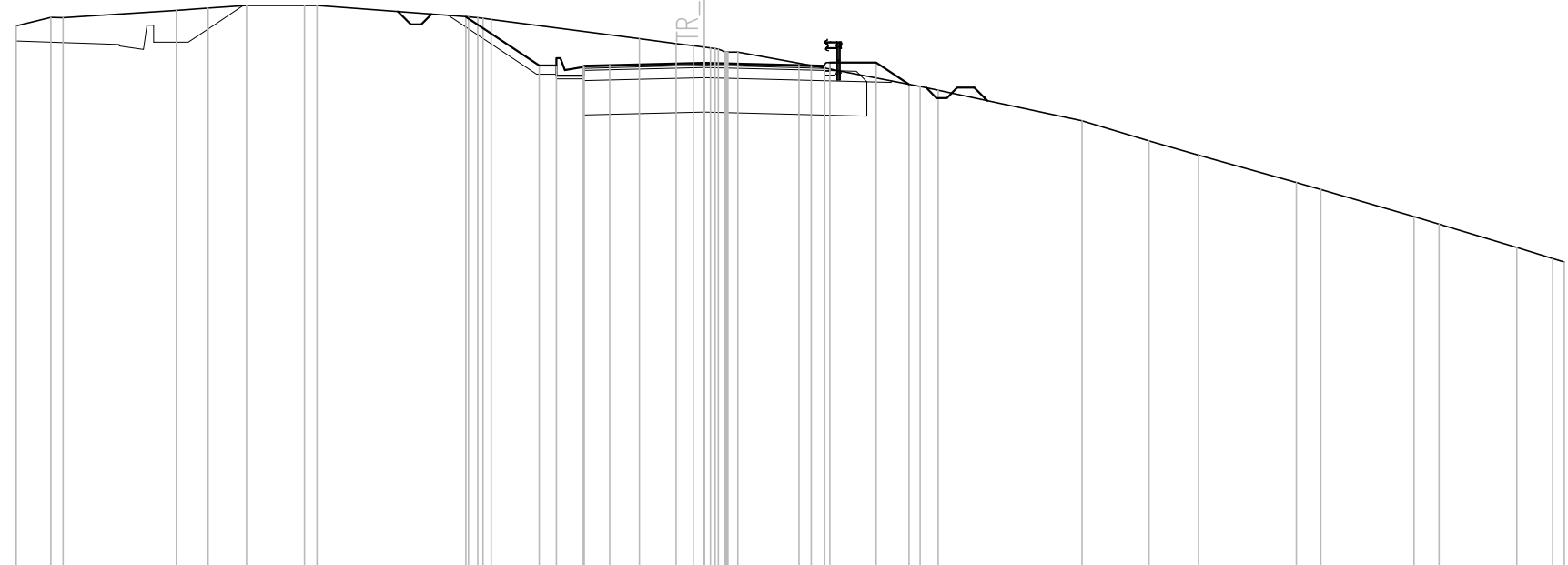
SOVRASTRUTTURA STRADALE	
STRATO DI USURA	0.20 mq
STRATO DI BINDER	0.28 mq
STRATO DI BASE	0.42 mq
STRATO DI FONDAZIONE	2.43 mq

MANUFATTI	
MAGRONE	0.15 mq

SEZIONE N. : 71  
 QT. PROGETTO : 457.684  
 DIST.PROG. : 0+630.000  
 DIST.PREC. : 10.000  
 DIST.SUCC. : 4.847

AP DIR. AG - A19

TR\_40



SCALA 1:200

QT.RIF. 443.000

Q. PROG. STRATO SUP.																																	
Q. PROG. STR. SUP. TER. VEG.																																	
QUOTE TERRENO	458.76	459.01	459.00	459.21	459.27	459.35	459.35	459.35	459.02	458.95	458.39	458.25	458.18	458.12	458.00	457.61	457.70	457.70	457.06	457.00	456.89	456.00	455.41	455.00	454.20	454.00	453.21	453.00	452.32	452.00	451.90		
DISTANZE PARZIALI STRATO SUP.											0.75	2.75		2.75		0.75																	
DISTANZE PROG STRATO SUP.									-6.93	-4.80	-4.30					-3.65	-5.00	-5.95															
DISTANZE TERRENO	-20.00	-18.99	-18.64	-15.35	-14.42	-13.31	-11.62	-11.26	-6.85	-6.20	-1.89	-0.82	-0.32	0.18	0.66	0.98	-3.11	-6.28	-6.80				10.98	12.93	14.37	17.21	17.92	20.63	21.36	23.62	24.67	25.00	

SCAVI E BONIFICHE	
STERRO	11.85 mq
BONIFICA	8.23 mq
FOSSO (SEZ. OBBL.)	0.90 mq

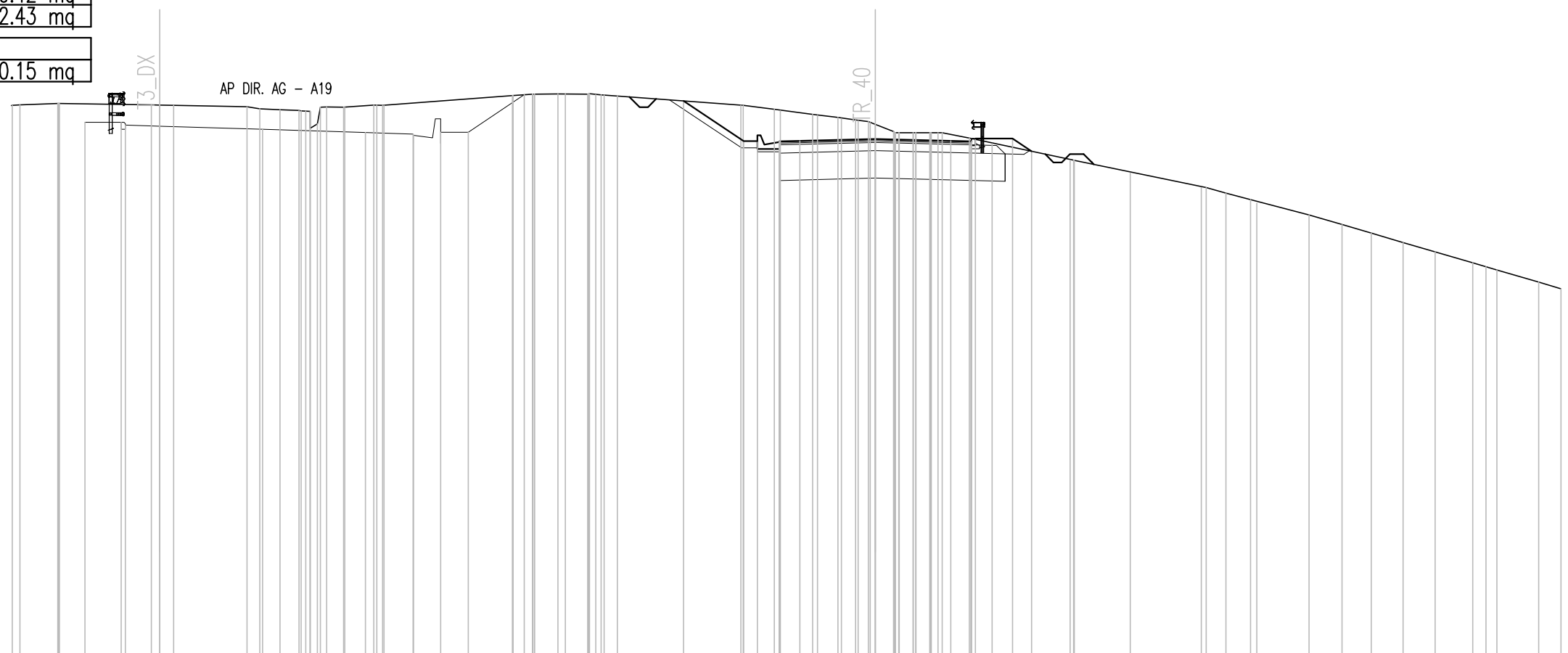
RILEVATI	
TERRENO VEGETALE	1.47 mq

SOVRASTRUTTURA STRADALE	
STRATO DI USURA	0.20 mq
STRATO DI BINDER	0.28 mq
STRATO DI BASE	0.42 mq
STRATO DI FONDAZIONE	2.43 mq

MANUFATTI	
MAGRONE	0.15 mq

SEZIONE N. : 764  
 QT. PROGETTO : 458.242  
 DIST.PROG. : 20+051.088

SEZIONE N. : 71-AP  
 QT. PROGETTO : 457.776  
 DIST.PROG. : 0+634.847  
 DIST.PREC. : 4.847  
 DIST.SUCC. : 5.153



SCALA 1:200

QT.RIF. 439.000

Q. PROG. STRATO SUP.	458.28, 458.24, 458.12, 458.01, 457.95, 457.91, 457.66, 457.69, 457.71, 457.78, 457.71, 457.69, 457.66																				
Q. PROG. STR. SUP. TER. VEG.	458.38, 458.38, 458.02, 458.02, 459.39, 459.16, 457.70, 457.70, 457.69, 457.71, 457.78, 457.71, 457.69, 457.66																				
QUOTE TERRENO	459.00, 459.01, 459.07, 459.06, 459.01, 459.00, 458.95, 458.87, 458.84, 458.81, 458.81, 458.32, 458.94, 458.93, 459.01, 459.00, 459.36, 459.36, 459.41, 459.41, 459.40, 459.38, 459.34, 459.00, 458.85, 458.81, 458.67, 458.65, 458.52, 458.47, 458.40, 458.30, 458.00, 458.00, 457.80, 457.61, 457.00, 456.99, 456.54, 456.00, 456.00, 455.80, 455.56, 455.43, 455.00, 454.65, 454.34, 454.00, 453.66, 453.26, 453.12, 453.00, 452.55, 452.31																				
DISTANZE PARZIALI STRATO SUP.	1.25, 3.75, 3.75, 1.75, 13.34, 0.75, 2.75, 2.75, 0.75																				
DISTANZE PROG STRATO SUP.	-28.81, -27.49, -15.84, -14.84, -12.80, -6.99, -4.80, -4.30, 0.75, 2.75, 2.75, 0.75, 3.65, 5.00, 5.70																				
DISTANZE TERRENO	-31.47, -31.19, -29.80, -29.75, -26.40, -25.58, -22.91, -22.44, -21.70, -21.01, -20.35, -19.39, -19.34, -18.28, -17.91, -13.23, -12.71, -12.42, -11.57, -11.30, -10.48, -9.99, -9.41, -4.90, -4.81, -3.69, -3.46, -2.28, -2.11, -1.23, -0.72, -0.26, 0.00, 0.70, 1.38, 1.99, 2.43, 3.43, 4.26, 7.11, 7.26, 9.29, 11.88, 12.06, 12.78, 13.68, 13.91, 15.82, 17.01, 18.08, 19.25, 20.41, 21.79, 22.26, 22.66, 24.18, 25.00																				

SCAVI E BONIFICHE	
STERRO	13.03 mq
BONIFICA	8.23 mq
FOSSO (SEZ. OBBL.)	0.33 mq
RILEVATI	
TERRENO VEGETALE	1.37 mq
SOVRASTRUTTURA STRADALE	
STRATO DI USURA	0.20 mq
STRATO DI BINDER	0.28 mq
STRATO DI BASE	0.42 mq
STRATO DI FONDAZIONE	2.43 mq
MANUFATTI	
MAGRONE	0.15 mq

SEZIONE N. : 72  
 QT. PROGETTO : 457.873  
 DIST.PROG. : 0+640.000  
 DIST.PREC. : 5.153  
 DIST.SUCC. : 10.000

SCALA 1:200

QT.RIF. 443.000

Q. PROG. STRATO SUP.																																										
Q. PROG. STR. SUP. TER. VEG.																																										
QUOTE TERRENO	458.19	458.12	457.96	458.61	458.76	458.80	458.98	459.00	459.07	459.14	459.39	459.45	459.30	459.63	459.47	459.31	457.80	457.80	457.76	457.80	457.87	457.80	457.79	457.76	457.89	457.86	457.83	457.51	457.00	456.88	456.00	455.37	455.00	454.53	454.00	453.63	453.00	452.69				
DISTANZE PARZIALI STRATO SUP.																																										
DISTANZE PROG STRATO SUP.																																										
DISTANZE TERRENO	-20.00	-19.50	-19.41	-18.36	-17.83	-17.56	-16.49	-16.39	-14.89	-13.29	-11.14	-10.34	-9.87	-9.05	-7.32	-5.55	-4.80	-4.30	-3.31	-2.84	-1.82	-0.97	0.00	0.73	1.44	2.04	2.64	3.29	3.96	4.53	5.16	6.96	9.41	10.02	13.97	15.89	16.98	18.61	20.40	21.68	23.90	25.00

AP DIR. AG - A19


R\_40

SCAVI E BONIFICHE	
STERRO	10.61 mq
BONIFICA	8.23 mq
FOSSO (SEZ. OBBL.)	0.32 mq
RILEVATI	
TERRENO VEGETALE	1.38 mq
SOVRASTRUTTURA STRADALE	
STRATO DI USURA	0.20 mq
STRATO DI BINDER	0.28 mq
STRATO DI BASE	0.42 mq
STRATO DI FONDAZIONE	2.43 mq
MANUFATTI	
MAGRONE	0.15 mq

SEZIONE N. : 73  
 QT. PROGETTO : 458.057  
 DIST.PROG. : 0+650.000  
 DIST.PREC. : 10.000  
 DIST.SUCC. : 4.798

SCALA 1:200

QT.RIF. 443.000



Q. PROG. STRATO SUP.																												457.94	457.96	458.06	457.99	457.97	457.94																															
Q. PROG. STR. SUP. TER. VEG.																																		459.32	457.98	457.98	458.07	458.07	457.38																									
QUOTE TERRENO	458.21	458.20	457.98	458.20	458.34	458.68	458.89	459.00	459.16	459.56	459.15	459.00	459.00	458.80	458.75	458.48	458.14	458.00	458.00	458.00	457.87			457.00	456.82	456.00	455.74	455.00	454.40	454.01	454.00	453.55	453.18	453.00	452.65	452.36	452.25																											
DISTANZE PARZIALI STRATO SUP.																																						0.75	2.75		2.75					0.75																		
DISTANZE PROG STRATO SUP.																																																																
DISTANZE TERRENO	-20.00	-18.88	-17.39	-16.63	-15.77	-14.58	-13.98	-13.66	-12.52			-8.54	-7.93	-7.06	-6.44	-4.07	-2.83	-2.36	-1.23	-0.68	0.00	0.84	1.44	2.09	2.66	3.37			8.11	8.71			11.89	12.65			14.82	17.05	18.49	18.52	20.18	21.57	22.22	23.54	24.60	25.00																		

SCAVI E BONIFICHE	
STERRO	9.16 mq
SCOTICO	4.47 m
BONIFICA	9.66 mq
FOSSO (SEZ. OBBL.)	0.30 mq

RILEVATI	
RILEVATO	0.55 mq
TERRENO VEGETALE	1.62 mq

SOVRASTRUTTURA STRADALE	
STRATO DI USURA	0.20 mq
STRATO DI BINDER	0.28 mq
STRATO DI BASE	0.42 mq
STRATO DI FONDAZIONE	2.43 mq

MANUFATTI	
MAGRONE	0.15 mq

SEZIONE N. : 765

QT. PROGETTO : 457.142

DIST.PROG. : 20+071.088


SEZIONE N. : 73-AP

QT. PROGETTO : 458.115

DIST.PROG. : 0+654.798

DIST.PREC. : 4.798

DIST.SUCC. : 5.202



SCALA 1:200

QT.RIF. 440.000

Q. PROG. STRATO SUP.	457.18	457.14	457.03	456.93	456.88	456.84	459.07	458.00	458.03	458.05	458.11	458.05	458.03	458.00							
Q. PROG. STR. SUP. TER. VEG.	457.28	457.28			456.95	456.95		458.04	458.04		458.13	458.13	456.88								
QUOTE TERRENO	458.44	458.03	458.01	458.02	458.00	457.98	457.96	457.97	457.94	457.70	458.15	458.29	458.40	458.76	459.00	459.02	459.09	459.09	459.43	459.43	
DISTANZE PARZIALI STRATO SUP.	1.25	3.75	3.75	1.75						12.64			0.75	2.75	2.75	0.75					
DISTANZE PROG STRATO SUP.	-28.08	-26.79								-15.14	-14.14			-4.80	-4.30				3.65	5.00	
DISTANZE TERRENO	-26.68	-25.55	-25.09	-24.87	-22.60	-21.00	-20.29	-19.65	-16.23	-15.32	-14.63	-14.18	-13.86	-13.00	-12.44	-11.97	-10.61	-10.55	-7.35	-6.32	-5.79

SEZIONE N. : 74


QT. PROGETTO : 458.143

DIST.PROG. : 0+660.000

DIST.PREC. : 5.202

DIST.SUCC. : 10.000

<b>SCAVI E BONIFICHE</b>	
STERRO	9.03 mq
SCOTICO	5.14 m
BONIFICA	9.94 mq
FOSSO (SEZ. OBBL.)	0.31 mq
<b>RILEVATI</b>	
RILEVATO	0.87 mq
TERRENO VEGETALE	1.62 mq
<b>SOVRASTRUTTURA STRADALE</b>	
STRATO DI USURA	0.20 mq
STRATO DI BINDER	0.28 mq
STRATO DI BASE	0.42 mq
STRATO DI FONDAZIONE	2.43 mq
<b>MANUFATTI</b>	
MAGRONE	0.15 mq



SCALA 1:200

QT.RIF. 442.000

Q. PROG. STRATO SUP.						458.03	458.06	458.07	458.14	458.07	458.06	458.03																								
Q. PROG. STR. SUP. TER. VEG.								459.23	458.07	458.07		458.16	458.16	456.74																						
QUOTE TERRENO	457.60	457.57	457.57	457.49	457.45	458.30	458.84	458.95	459.00	459.19	459.23	459.27	459.11	459.26	459.26	459.00	458.62	458.74	458.14	458.00	457.11	457.00	456.32	456.00	455.09	455.00	454.15	454.00	453.04	453.00	452.67	452.00	451.80	451.76		
DISTANZE PARZIALI STRATO SUP.											0.75	2.75	2.75	0.75																						
DISTANZE PROG STRATO SUP.																																				
DISTANZE TERRENO	-20.00	-19.08	-16.53	-14.95	-14.12	-13.52	-13.03	-11.90	-11.12	-7.42	-6.65	-5.96	-4.40	-3.87	-3.87	-1.34	-0.40	0.56	1.02	1.25		5.31	5.85		9.16	10.59	13.69	14.04	16.94	17.45	20.68	20.82	21.95	24.19	24.86	25.00







SCAVI E BONIFICHE	
STERRO	17.19 mq
BONIFICA	7.00 mq
FOSSO (SEZ. OBBL.)	0.25 mq

RILEVATI	
TERRENO VEGETALE	0.95 mq

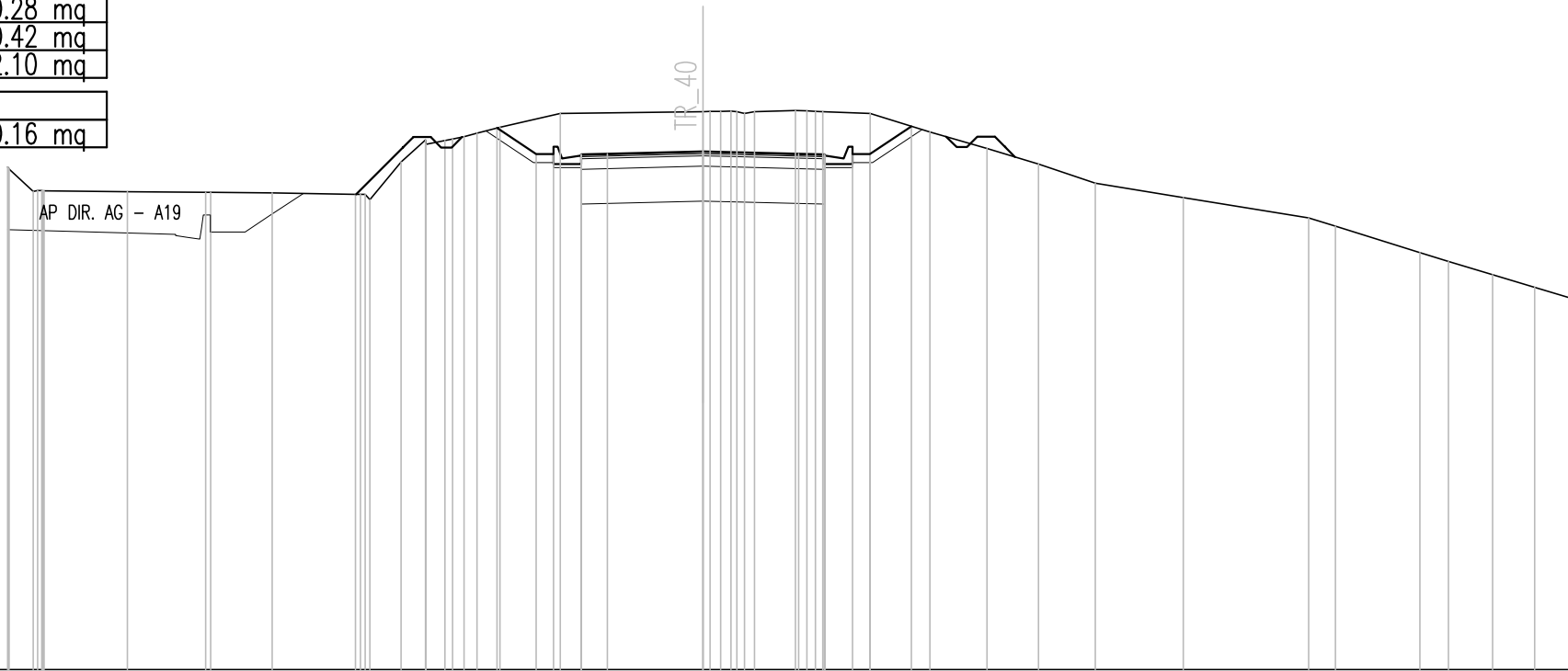
SOVRASTRUTTURA STRADALE	
STRATO DI USURA	0.20 mq
STRATO DI BINDER	0.28 mq
STRATO DI BASE	0.42 mq
STRATO DI FONDAZIONE	2.10 mq

MANUFATTI	
MAGRONE	0.16 mq

SEZIONE N. : 76  
 QT. PROGETTO : 457.915  
 DIST.PROG. : 0+680.000  
 DIST.PREC. : 5.225  
 DIST.SUCC. : 3.169

SCALA 1:200

QT.RIF. 443.000



Q. PROG. STRATO SUP.																					457.80	457.85	457.83	457.80																															
Q. PROG. STR. SUP. TER. VEG.																					457.84	457.84	457.84	457.84	458.59	458.63																													
QUOTE TERRENO	457.46	457.41	456.78	456.77	456.76	456.74	456.73	456.72	456.68	456.53	457.61	458.25	458.22	458.34	458.43	458.61	459.00	459.06	459.07	459.06	459.05	459.09	459.06	459.05	459.00	458.47	458.00	457.55	457.00	456.58	456.00	455.76	455.00	454.75	454.36	454.00	453.68																		
DISTANZE PARZIALI STRATO SUP.																					0.75	2.75	2.75	0.75																															
DISTANZE PROG STRATO SUP.																					-5.92	-4.80	-4.30	-4.30	-4.30	-4.30	-4.30	-4.30	-4.30	-4.30	-4.30	-4.30	-4.30	-4.30	-4.30	-4.30	-4.30	-4.30	-4.30	-4.30	-4.30	-4.30	-4.30	-4.30	-4.30	-4.30	-4.30	-4.30	-4.30	-4.30	-4.30	-4.30	-4.30	-4.30	-4.30
DISTANZE TERRENO	-20.00	-19.96	-19.14	-18.95	-16.56	-14.31	-14.16	-12.39	-10.00	-9.58	-8.68	-7.98	-7.42	-6.87	-6.50	-5.84	-4.11	0.00	0.51	0.97	1.48	2.66	3.23	3.45	4.81	6.53	8.17	9.65	11.29	13.81	17.42	18.20	20.62	21.44	22.71	23.93	25.00																		





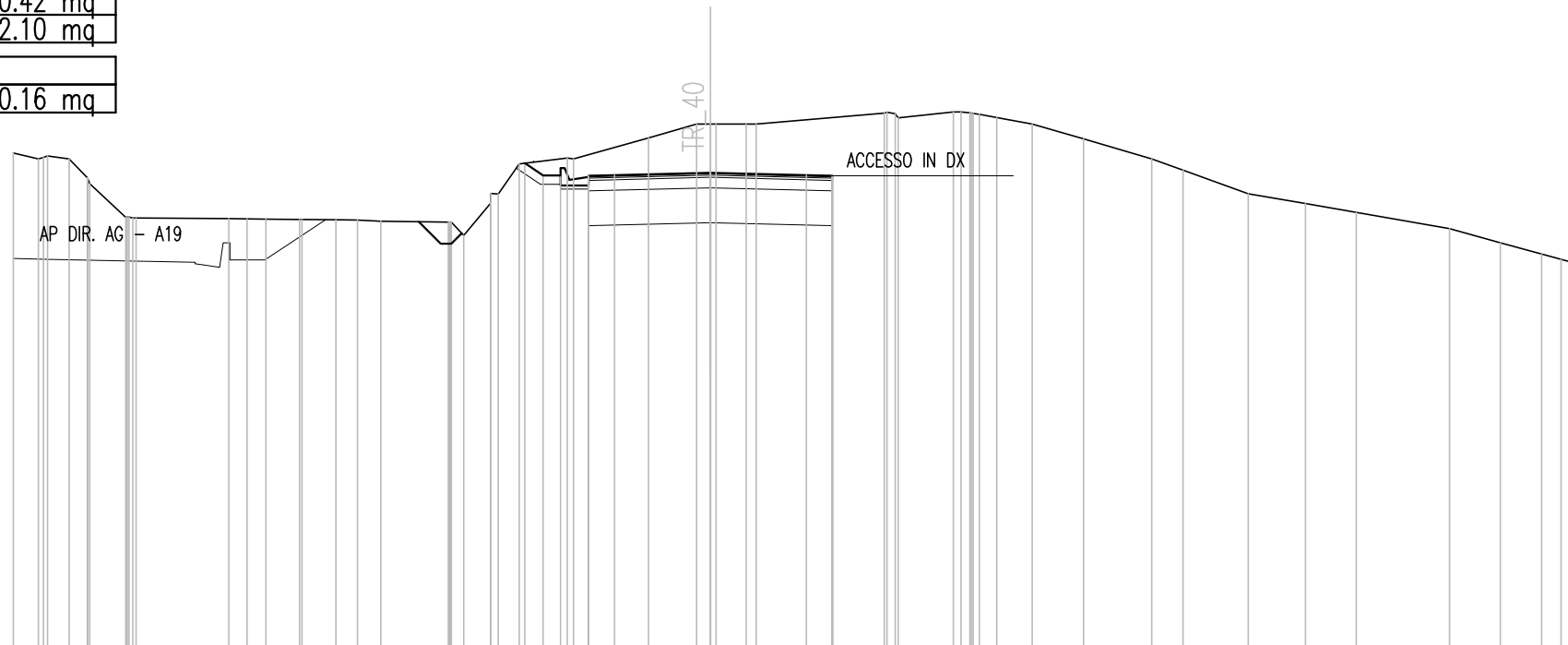
SCAVI E BONIFICHE	
STERRO	19.16 mq
BONIFICA	7.00 mq
FOSSO (SEZ. OBBL.)	0.31 mq

RILEVATI	
TERRENO VEGETALE	1.22 mq

SOVRASTRUTTURA STRADALE	
STRATO DI USURA	0.20 mq
STRATO DI BINDER	0.28 mq
STRATO DI BASE	0.42 mq
STRATO DI FONDAZIONE	2.10 mq

MANUFATTI	
MAGRONE	0.16 mq

SEZIONE N. : 77  
 QT. PROGETTO : 457.601  
 DIST.PROG. : 0+690.000  
 DIST.PREC. : 5.698  
 DIST.SUCC. : 4.777



SCALA 1:200

QT.RIF. 444.000

Q. PROG. STRATO SUP.					457.48	457.51	457.53		457.60		457.53	457.51	457.48																																														
Q. PROG. STR. SUP. TER. VEG.						457.88	457.52	457.52				457.52																																															
QUOTE TERRENO	458.17	458.00	458.00	457.47	457.29	456.30		456.28	456.28	456.27	456.26	456.26	456.25	456.22	456.18	456.80	456.74	457.86	458.02	458.00	458.60	459.00	459.00	459.00	459.31	459.17	459.35	459.32	459.18	459.00	458.57	458.00	457.67	457.00	456.72	456.47	456.00	455.59	455.27	455.12	454.95																		
DISTANZE PARZIALI STRATO SUP.										0.75	2.75													0.75																																			
DISTANZE PROG STRATO SUP.										-5.33	-4.80	-4.30													4.30	4.80		7.48																															
DISTANZE TERRENO	-20.00	-19.27	-18.39	-17.81	-17.81	-16.77	-16.47		-13.81	-13.29	-12.75		-11.79	-11.72	-10.74	-10.13	-9.45		-7.52	-7.07		-6.30	-5.49		-4.10	-3.93		-1.78		-0.39	0.16		1.02	1.32			4.99	5.39		6.97	7.44	8.21	9.23		10.70		12.66	13.55		15.43		17.07	18.53		21.19	22.65	23.84	24.40	25.00

SCAVI E BONIFICHE	
STERRO	18.72 mq
BONIFICA	8.23 mq
FOSSO (SEZ. OBBL.)	1.06 mq

RILEVATI	
RILEVATO	0.87 mq
TERRENO VEGETALE	2.00 mq

SOVRASTRUTTURA STRADALE	
STRATO DI USURA	0.20 mq
STRATO DI BINDER	0.28 mq
STRATO DI BASE	0.42 mq
STRATO DI FONDAZIONE	2.43 mq

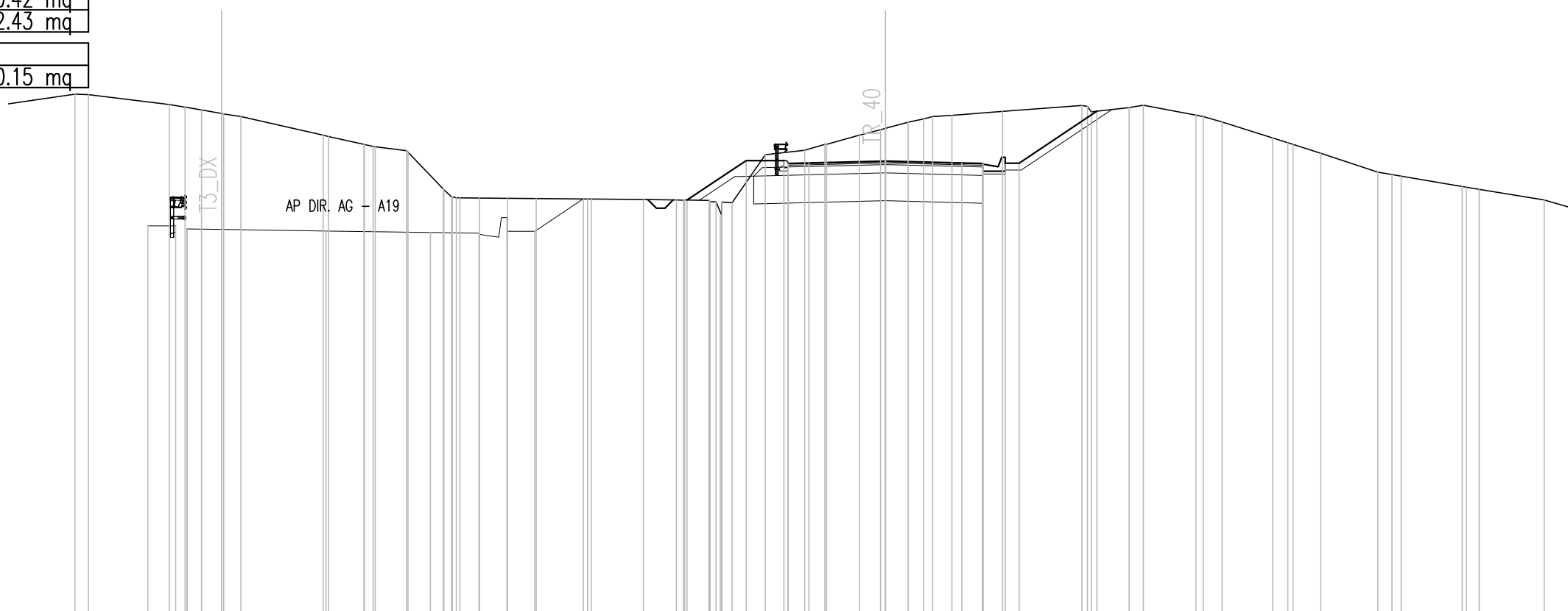
MANUFATTI	
MAGRONE	0.15 mq

SEZIONE N. : 769  
 QT. PROGETTO : 454.943  
 DIST.PROG. : 20+111.088

SEZIONE N. : 77-AP  
 QT. PROGETTO : 457.404  
 DIST.PROG. : 0+694.777  
 DIST.PREC. : 4.777  
 DIST.SUCC. : 1.800

SCALA 1:200

QT.RIF. 441.000



Q. PROG. STRATO SUP.		454.92 454.96	454.94	454.89	454.83	454.81 454.77		457.29 457.33	457.40	457.33 457.32	457.29																																									
Q. PROG. STR. SUP. TER. VEG.		455.07	455.07			454.88	454.88	456.04			457.33	457.33	459.19																																							
QUOTE TERRENO		459.80 459.79	459.43 459.34	459.23 459.11	459.00	458.33 458.28	458.00 457.91	457.77 457.76	456.39 456.08	456.07 456.07	456.06 456.06	456.04 456.04	456.02 456.02	456.01	455.97 455.99	455.96 455.90	457.64 457.63	457.82	458.00 458.00	458.34 458.52	458.62	458.80	458.92 459.00	459.05	459.11	459.18 459.22	459.39 459.36	459.17 459.33	459.41	459.12	459.00 459.00	458.80	458.48	458.23	458.06 458.00	457.68 457.36	457.33	457.00 456.91	456.86	456.49	456.39	456.00	455.73 455.61									
DISTANZE PARZIALI STRATO SUP.			1.25	3.75	3.75	1.75		11.09		0.75	2.75	2.75	0.75																																							
DISTANZE PROG STRATO SUP.		-26.50	-25.49			-13.59	-12.59	-10.85		-7.12	-5.00	-3.65																																								
DISTANZE TERRENO		-29.11 -28.63	-25.73 -25.15	-24.56	-23.84	-23.15	-20.20 -20.00	-18.73 -18.32	-17.20 -17.15	-15.88 -15.42	-15.26 -14.58	-13.59 -13.58	-12.55	-10.71 -10.57	-8.74 -8.69	-7.59	-6.64 -6.15	-5.53	-5.51	-4.38	-4.32	-2.93	-2.29	-2.11	-0.94	-0.40	0.00	0.81	1.37	1.70	2.39	3.07	4.21 4.56	6.75 7.26	7.40	8.53	9.27	10.35	10.99	11.41	12.09	12.75	13.91	14.46 14.64	15.64 16.08	16.16	17.69 18.19	18.52	20.72	21.33	23.66	24.60 25.00

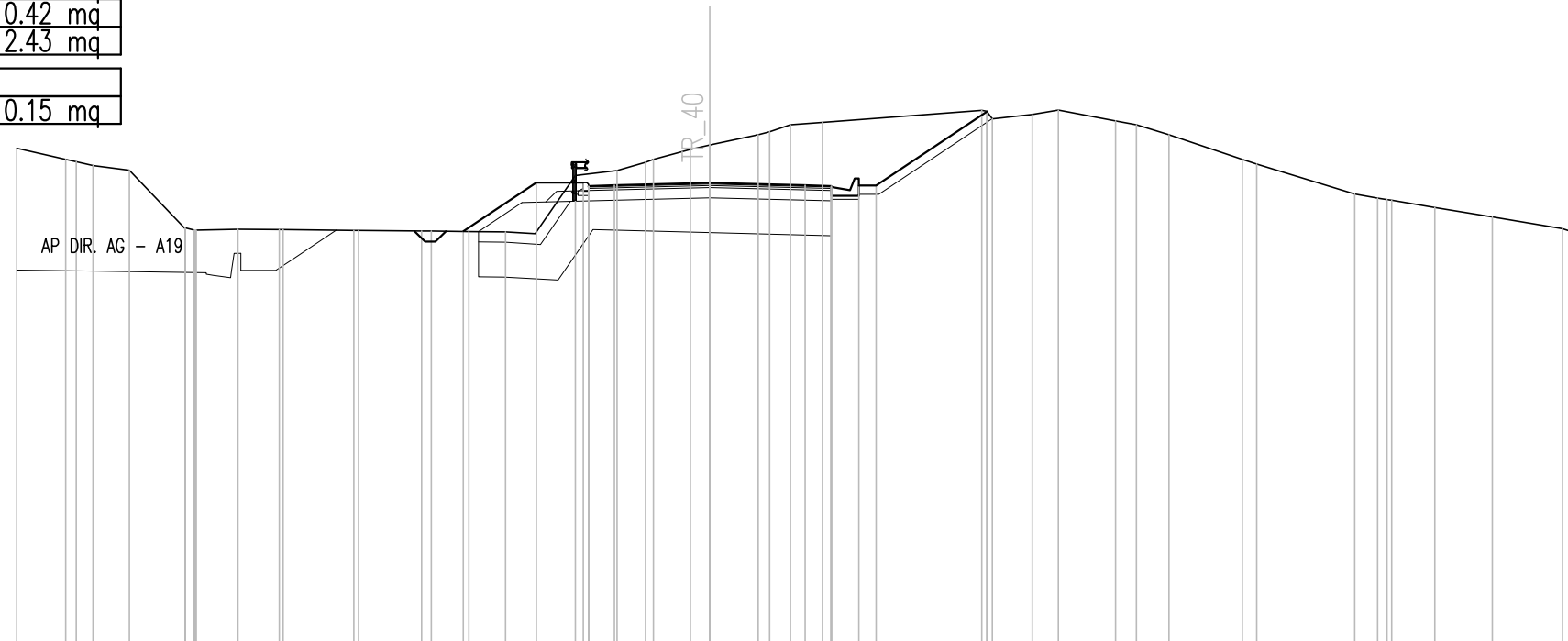
SCAVI E BONIFICHE	
STERRO	18.25 mq
SCOTICO	2.64 m
BONIFICA	10.55 mq
FOSSO (SEZ. OBBL.)	0.63 mq

RILEVATI	
RILEVATO	1.17 mq
TERRENO VEGETALE	2.12 mq

SOVRASTRUTTURA STRADALE	
STRATO DI USURA	0.20 mq
STRATO DI BINDER	0.28 mq
STRATO DI BASE	0.42 mq
STRATO DI FONDAZIONE	2.43 mq

MANUFATTI	
MAGRONE	0.15 mq

SEZIONE N. : 78  
 QT. PROGETTO : 457.322  
 DIST.PROG. : 0+696.577  
 DIST.PREC. : 1.800  
 DIST.SUCC. : 3.423



SCALA 1:200

QT.RIF. 444.000

Q. PROG. STRATO SUP.	457.20	457.23	457.20	457.25	457.20	457.20	457.24	459.38																																	
Q. PROG. STR. SUP. TER. VEG.																																									
QUOTE TERRENO	458.32	458.00	457.82	457.69	456.00	455.96	455.99	455.98	455.98	455.96	455.95	455.94	455.93	455.92	455.91	455.91	457.91	458.00	458.29	458.41	458.71	459.00	459.07	459.42	459.17	459.30	459.42	459.11	459.00	458.71	458.00	457.87	457.00	456.89	456.82	456.61	456.34	456.00	455.87		
DISTANZE PARZIALI STRATO SUP.																0.75	2.75	2.75	0.75																						
DISTANZE PROG STRATO SUP.																																									
DISTANZE TERRENO	-20.00	-18.58	-17.80	-16.75	-15.14	-14.82	-13.61	-12.42	-12.31	-10.27	-10.13	-8.32	-8.03	-6.95	-5.89	-5.43	-5.29	-3.87	-2.68	-1.86	-0.56	0.00	1.39	2.33	3.25	7.85	8.15	9.30	10.06	11.71	12.31	13.25	15.37	15.78	18.61	19.27	19.68	20.92	22.58	24.60	25.00



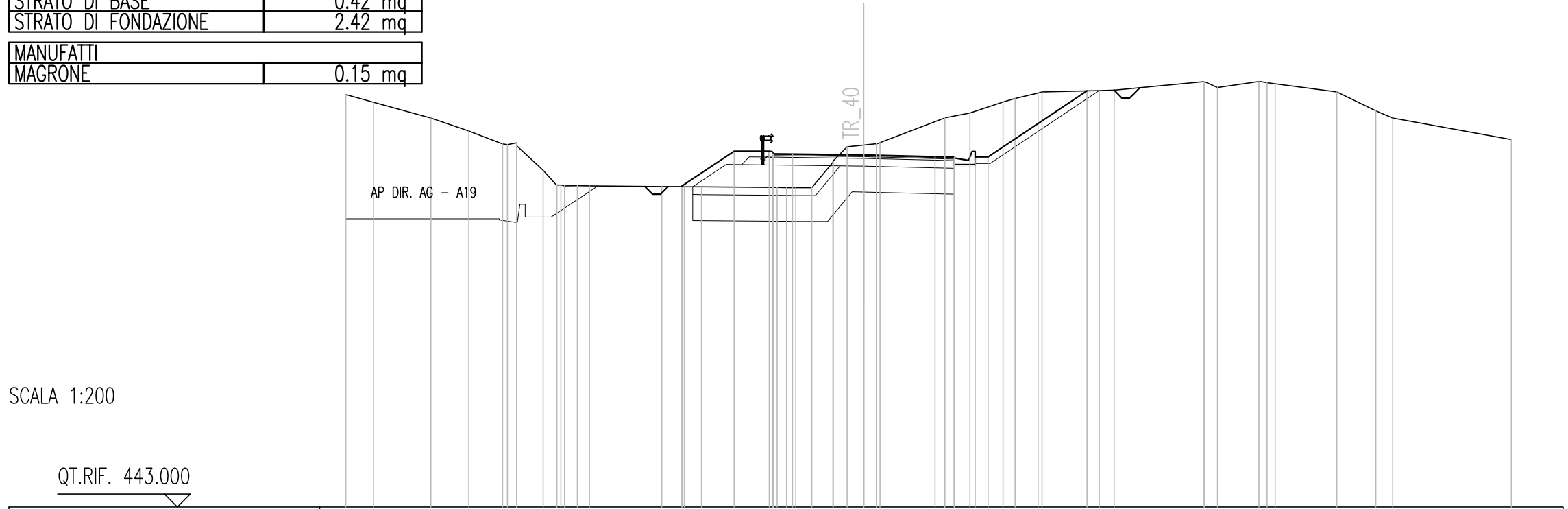
SCAVI E BONIFICHE	
STERRO	13.70 mq
SCOTICO	5.68 m
BONIFICA	10.64 mq
FOSSO (SEZ. OBBL.)	0.60 mq

RILEVATI	
RILEVATO	3.74 mq
TERRENO VEGETALE	2.22 mq

SOVRASTRUTTURA STRADALE	
STRATO DI USURA	0.20 mq
STRATO DI BINDER	0.28 mq
STRATO DI BASE	0.42 mq
STRATO DI FONDAZIONE	2.42 mq

MANUFATTI	
MAGRONE	0.15 mq

SEZIONE N. : 80  
 QT. PROGETTO : 456.573  
 DIST.PROG. : 0+710.000  
 DIST.PREC. : 10.000  
 DIST.SUCC. : 4.514



Q. PROG. STRATO SUP.							456.59	456.62	456.61		456.57	456.50	456.49	456.46																										
Q. PROG. STR. SUP. TER. VEG.							455.35	456.72	456.72			456.50	456.50		459.04																									
QUOTE TERRENO	458.90	458.60	458.00	457.50	457.00	457.04	456.93	455.98	455.40	455.39	455.38	455.36	455.35	455.34	455.32	455.31	456.29	456.89	456.95	457.00	457.05	458.00	458.00	458.19	458.61	458.75	458.96	459.00	459.05	459.07	459.40	459.17	459.40	459.32	459.00	458.28	458.00	457.16		
DISTANZE PARZIALI STRATO SUP.										0.75	2.75			2.75	0.75																									
DISTANZE PROG STRATO SUP.								-7.05	-5.00	-3.65					4.30	4.80												8.62												
DISTANZE TERRENO	-20.00	-18.93	-16.71	-15.24	-13.94	-13.41	-13.40	-12.37	-11.85	-11.06	-10.59	-7.79	-7.05	-6.93	-6.26	-3.35	-2.62	-2.00	-1.19	-0.64	0.00	0.49	0.63	3.11	3.13	4.10	5.38	5.84	6.73	6.88	9.10	9.66	13.14	13.65	15.23	15.89	18.26	19.77	20.42	25.00







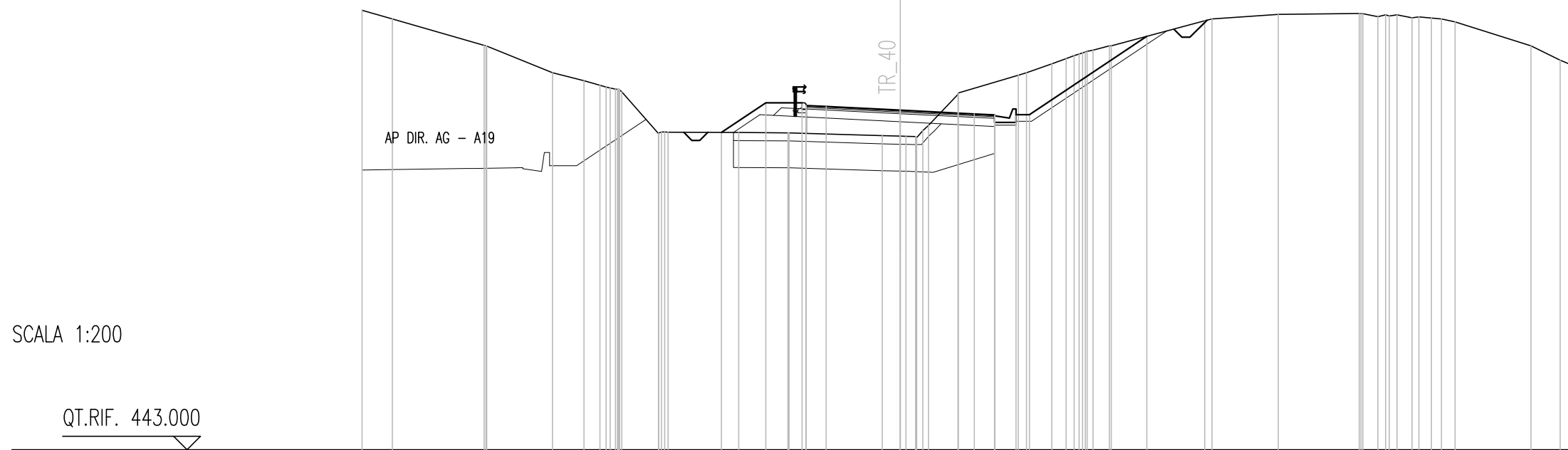
SCAVI E BONIFICHE	
STERRO	9.89 mq
SCOTICO	7.73 m
BONIFICA	10.70 mq
FOSSO (SEZ. OBBL.)	0.88 mq

SEZIONE N. : 82  
 QT. PROGETTO : 455.611  
 DIST.PROG. : 0+723.243  
 DIST.PREC. : 3.243  
 DIST.SUCC. : 6.757

RILEVATI	
RILEVATO	3.88 mq
TERRENO VEGETALE	2.20 mq

SOVRASTRUTTURA STRADALE	
STRATO DI USURA	0.20 mq
STRATO DI BINDER	0.28 mq
STRATO DI BASE	0.42 mq
STRATO DI FONDAZIONE	2.42 mq

MANUFATTI	
MAGRONE	0.15 mq



SCALA 1:200

Q. PROG. STRATO SUP.							455.76	455.79	455.75		455.61		455.47	455.44	455.41																																
Q. PROG. STR. SUP. TER. VEG.							454.79	455.89	455.89				455.45	455.45		458.35																															
QUOTE TERRENO	459.32	459.00	458.02	457.99	457.00	456.71	456.53	456.40	456.29	454.74	454.80	454.78	454.78	454.77	454.77	454.66	454.65	454.63	455.05	456.20	456.25	456.91	457.00	457.34	457.53	457.70	457.84	458.00	458.00	458.93	459.00	459.17	459.20	459.09	459.16	459.04	459.03	458.89	458.00	457.47	457.26						
DISTANZE PARZIALI STRATO SUP.													0.75	2.75	2.75	2.75	0.75																														
DISTANZE PROG STRATO SUP.																																															
DISTANZE TERRENO	-20.00	-18.87	-15.46	-15.37	-12.92	-11.75	-11.16	-10.59	-10.35	-8.99	-8.63	-6.01	-6.00	-4.17	-4.13	-0.67	0.00	0.57	1.04	2.14			4.38	4.69	5.63	6.16	6.64	7.16	7.77	7.84			11.31	11.38		14.04		17.05	17.74	18.45	19.01	19.73	20.61		23.43	24.52	25.00







SCAVI E BONIFICHE	
STERRO	4.65 mq
BONIFICA	8.17 mq
FOSSO (SEZ. OBBL.)	1.06 mq

RILEVATI	
RILEVATO	0.14 mq
TERRENO VEGETALE	1.90 mq

SOVRASTRUTTURA STRADALE	
STRATO DI USURA	0.20 mq
STRATO DI BINDER	0.28 mq
STRATO DI BASE	0.42 mq
STRATO DI FONDAZIONE	2.44 mq

MANUFATTI	
MAGRONE	0.15 mq

SEZIONE N. : 85

QT. PROGETTO : 453.563

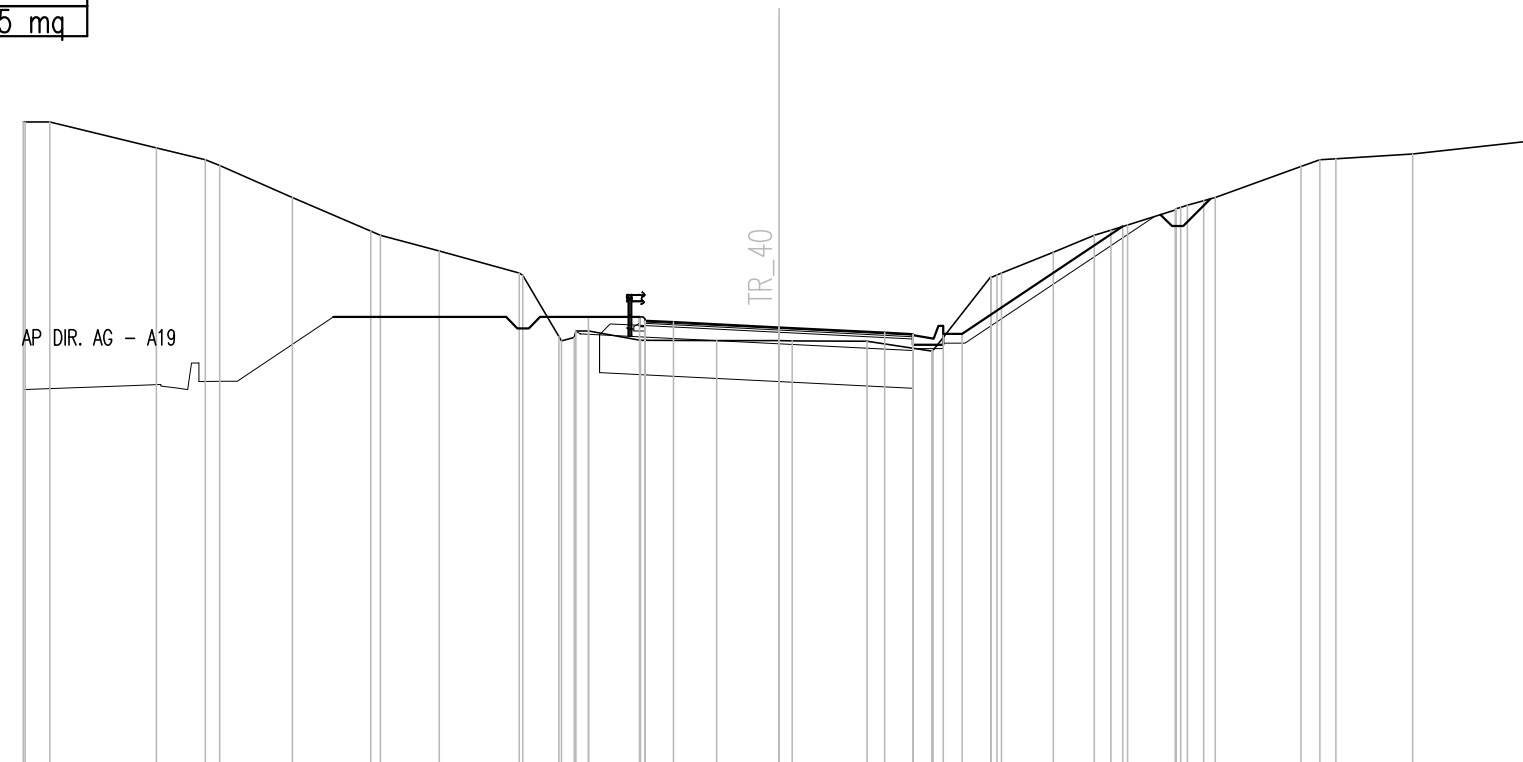
DIST.PROG. : 0+750.000

DIST.PREC. : 10.000

DIST.SUCC. : 2.816

SCALA 1:200

QT.RIF. 442.000



Q. PROG. STRATO SUP.																	453.71	453.74	453.70	453.56	453.42	453.39	453.36													
Q. PROG. STR. SUP. TER. VEG.																	453.84	453.84	453.84	453.84	453.40	453.40	456.23													
QUOTE TERRENO	459.00	459.00	458.31	458.00	457.84	457.00	456.11	456.00	455.58	455.00	454.94	453.21	453.47	453.23	453.23	453.22	453.21	453.21	453.20	452.93	452.95	454.91	455.00	455.55	456.00	456.04	456.27	456.67	456.92	457.00	457.82	458.00	458.03	458.15	458.51	
DISTANZE PARZIALI STRATO SUP.														0.75	2.79	2.79	0.75			4.34	4.84						9.10									
DISTANZE PROG STRATO SUP.																																				
DISTANZE TERRENO	-20.00	-19.94	-19.29	-16.47	-15.18	-14.80	-12.87	-10.80	-10.55	-8.99	-6.87	-6.78	-5.75	-5.04	-3.67	-3.67	-1.65	0.00	0.35	2.33	4.05	4.08	5.60	5.89	7.26	8.34	8.78	9.23	10.49	11.24	11.54	13.81	14.32	14.74	16.77	20.00

SCAVI E BONIFICHE	
STERRO	5.51 mq
BONIFICA	8.35 mq
FOSSO (SEZ. OBBL.)	0.99 mq

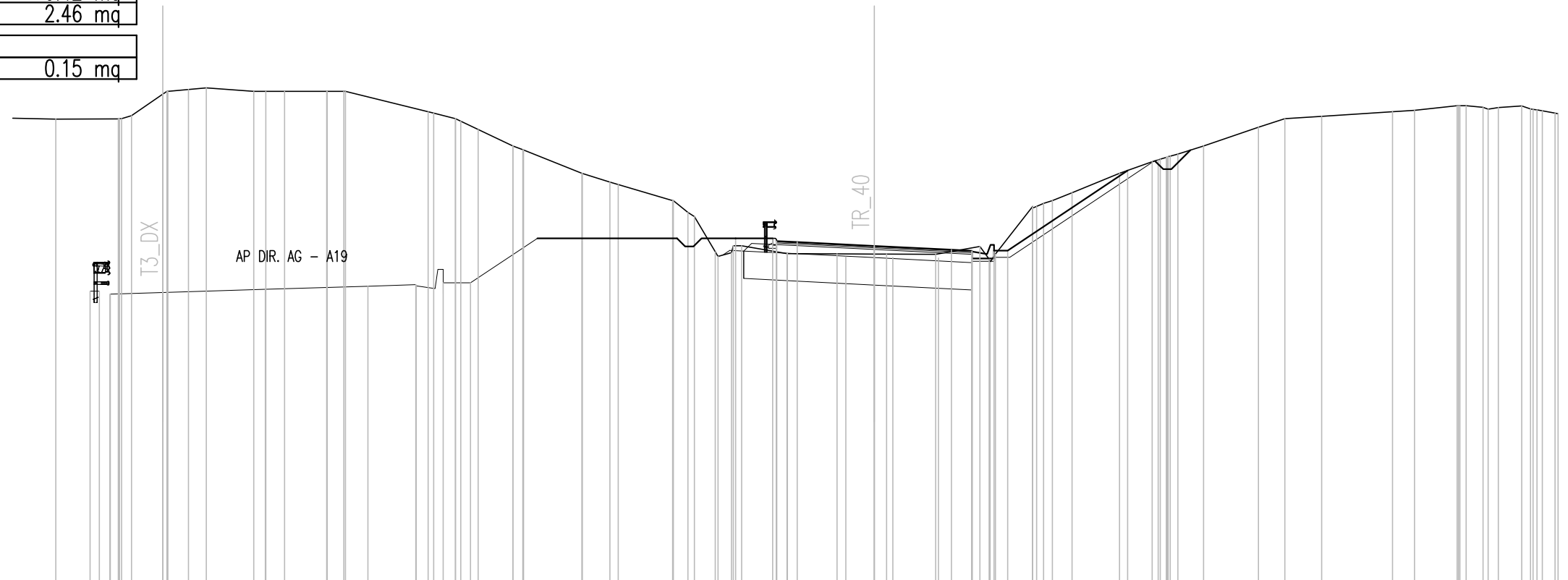
RILEVATI	
RILEVATO	0.02 mq
TERRENO VEGETALE	1.97 mq

SOVRASTRUTTURA STRADALE	
STRATO DI USURA	0.20 mq
STRATO DI BINDER	0.28 mq
STRATO DI BASE	0.42 mq
STRATO DI FONDAZIONE	2.46 mq

MANUFATTI	
MAGRONE	0.15 mq

SEZIONE N. : 772  
 QT. PROGETTO : 451.644  
 DIST.PROG. : 20+171.088

SEZIONE N. : 85-AP  
 QT. PROGETTO : 453.347  
 DIST.PROG. : 0+752.816  
 DIST.PREC. : 2.816  
 DIST.SUCC. : 1.584



SCALA 1:200

QT.RIF. 441.000

Q. PROG. STRATO SUP.	451.55 451.59	451.64	451.76	451.87	451.93 451.89	453.50 453.53 453.49	453.35	453.21 453.17 453.14
Q. PROG. STR. SUP. TER. VEG.	451.69 451.69				452.00 452.00	453.63 453.63		453.18 453.18
QUOTE TERRENO	457.99 458.00 458.11	458.90 459.00 459.07	459.12 459.00 459.00	459.00 459.00	458.24 458.20 458.00 457.91 457.61	457.00 456.85	456.00 456.00 455.69	455.02 454.57 454.24 452.97 453.10 453.30
DISTANZE PARZIALI STRATO SUP.		1.93	3.75	3.75	1.75		13.19	0.75
DISTANZE PROG STRATO SUP.	-28.67 -28.33				-15.76 -14.76		-3.72	
DISTANZE TERRENO	-29.93 -27.64 -27.16	-26.01 -25.83 -25.08	-24.42 -22.68 -22.25 -21.56	-20.02 -19.39 -19.34	-16.31 -16.11 -15.31 -15.12 -14.48	-13.22 -12.82	-10.69 -10.68 -9.66	-7.48 -6.81 -6.43 -5.72 -5.22 -4.67

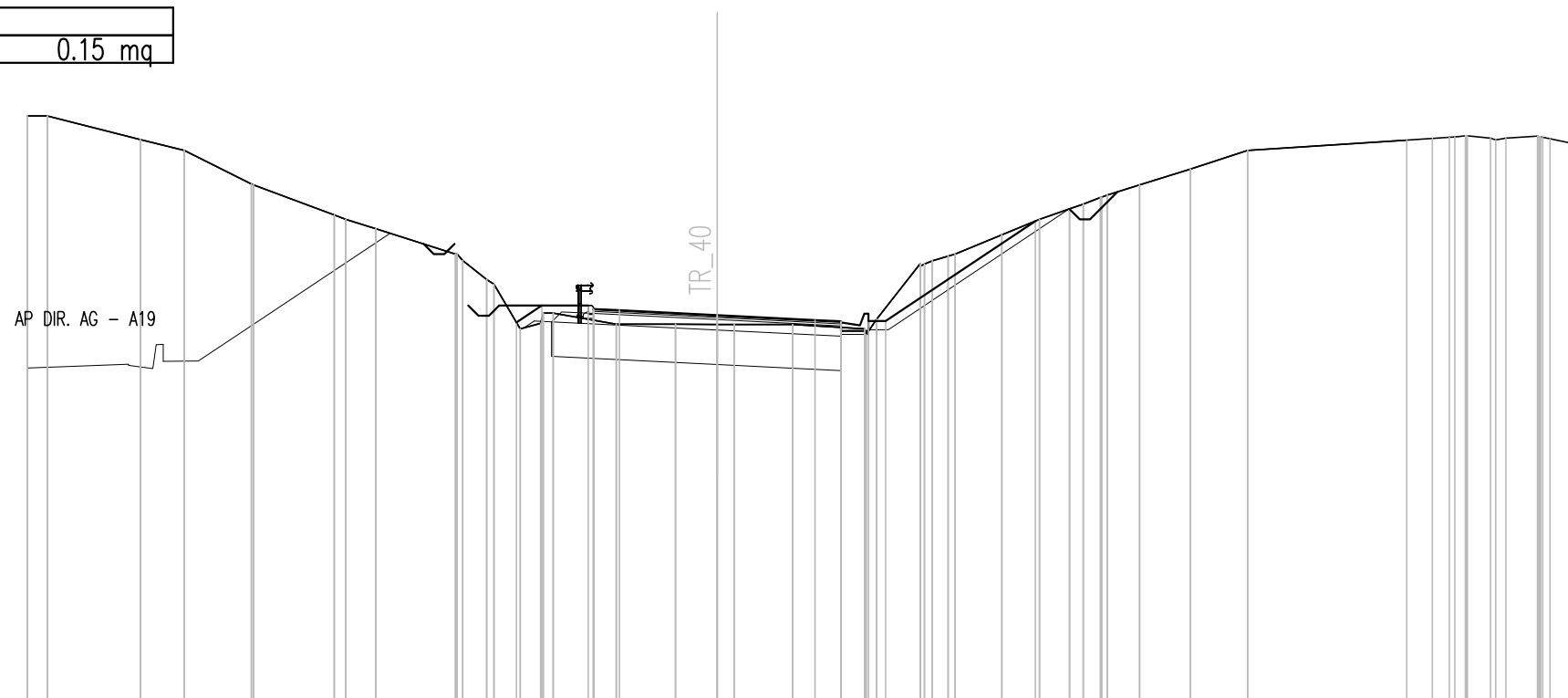


SCAVI E BONIFICHE	
STERRO	10.72 mq
BONIFICA	16.78 mq
FOSSO (SEZ. OBBL.)	2.22 mq
RILEVATI	
RILEVATO	0.08 mq
TERRENO VEGETALE	1.98 mq
SOVRASTRUTTURA STRADALE	
STRATO DI USURA	0.22 mq
STRATO DI BINDER	0.28 mq
STRATO DI BASE	0.44 mq
STRATO DI FONDAZIONE	2.48 mq
MANUFATTI	
MAGRONE	0.15 mq

SEZIONE N. : 86  
 QT. PROGETTO : 453.226  
 DIST.PROG. : 0+754.400  
 DIST.PREC. : 1.584  
 DIST.SUCC. : 5.600

SCALA 1:200

QT.RIF. 442.000



Q. PROG. STRATO SUP.																							453.38 453.41 453.37	-453.23	453.08 453.05	453.02																		
Q. PROG. STR. SUP. TER. VEG.																							453.02	453.51	453.51	453.06	453.06	455.95																
QUOTE TERRENO	459.00 459.00	458.32	458.00	457.03 457.00	456.13 456.00	455.73	455.00 454.81	454.13	452.83 452.99	453.29	452.97 452.97	452.96	452.96 452.96	452.95	452.83 453.11	454.73 454.81	454.84 455.00	455.55	456.00	456.31	456.64 456.71	457.00	457.46	458.00	458.30	458.35 458.38	458.39 458.42	458.36	458.42 458.34	458.16														
DISTANZE PARZIALI STRATO SUP.											0.75	2.84	2.84	0.75																														
DISTANZE PROG STRATO SUP.									-5.82	-5.09	-3.74					-4.39	-4.89	9.23																										
DISTANZE TERRENO	-20.00 -19.43	-16.72	-15.46	-13.51 -13.45	-11.10 -10.78	-9.90	-7.59 -7.38	-6.48	-5.71	-5.12 -4.75	-2.93 -2.92	-1.21	0.00 -0.49	2.18	-4.27 -4.62	5.89 6.69	6.90	8.25	9.35	10.22	11.12 11.37	12.25	13.72	15.39	20.00	20.74 21.54	21.46 21.70	21.76	22.87	23.79 24.15	25.00													

SCAVI E BONIFICHE	
STERRO	6.81 mq
BONIFICA	8.55 mq
FOSSO (SEZ. OBBL.)	1.23 mq

SEZIONE N. : 87  
 QT. PROGETTO : 452.807  
 DIST.PROG. : 0+760.000  
 DIST.PREC. : 5.600  
 DIST.SUCC. : 10.000

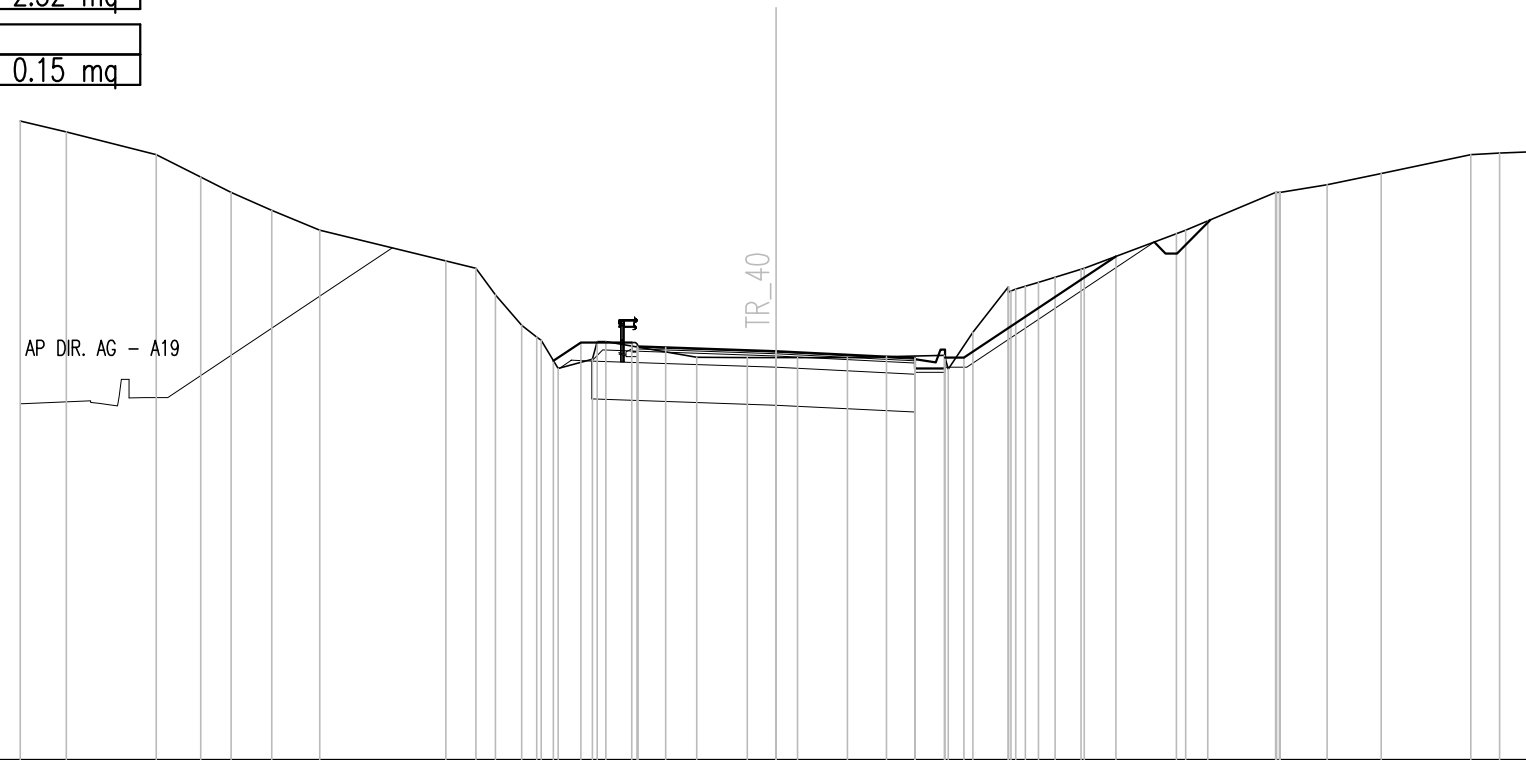
RILEVATI	
RILEVATO	0.04 mq
TERRENO VEGETALE	1.93 mq

SOVRASTRUTTURA STRADALE	
STRATO DI USURA	0.22 mq
STRATO DI BINDER	0.30 mq
STRATO DI BASE	0.44 mq
STRATO DI FONDAZIONE	2.52 mq

MANUFATTI	
MAGRONE	0.15 mq

SCALA 1:200

QT.RIF. 442.000



Q. PROG. STRATO SUP.					452.90	452.91	452.81	452.66	452.62	452.59																																	
Q. PROG. STR. SUP. TER. VEG.					452.55	453.03	453.03			452.63	452.63		455.31																														
QUOTE TERRENO	458.89	458.60	458.00	457.41	457.00	456.53	456.00		455.19	455.00	454.29	453.49	453.10	452.59	453.06		452.64	452.64	452.64	452.64	452.63	452.63	454.52	454.76	454.97	455.00	455.91	456.25	457.00	457.00	457.21	457.50	458.00	458.04	458.08								
DISTANZE PARZIALI STRATO SUP.								0.75		2.92								2.92			0.75																						
DISTANZE PROG STRATO SUP.																						4.47	4.97				8.98																
DISTANZE TERRENO	-20.00	-18.78	-16.40	-15.22	-14.42	-13.34	-12.07		-8.74	-7.94	-7.43	-6.73	-6.21	-5.89	-5.17	-3.82		-2.11	-2.10	-0.77	0.00	-0.56		-1.89		4.45	4.55	5.21	6.14	6.59	7.38	8.06	8.15		10.59	11.42	13.21	13.33	14.57	16.00	18.37	19.14	20.00

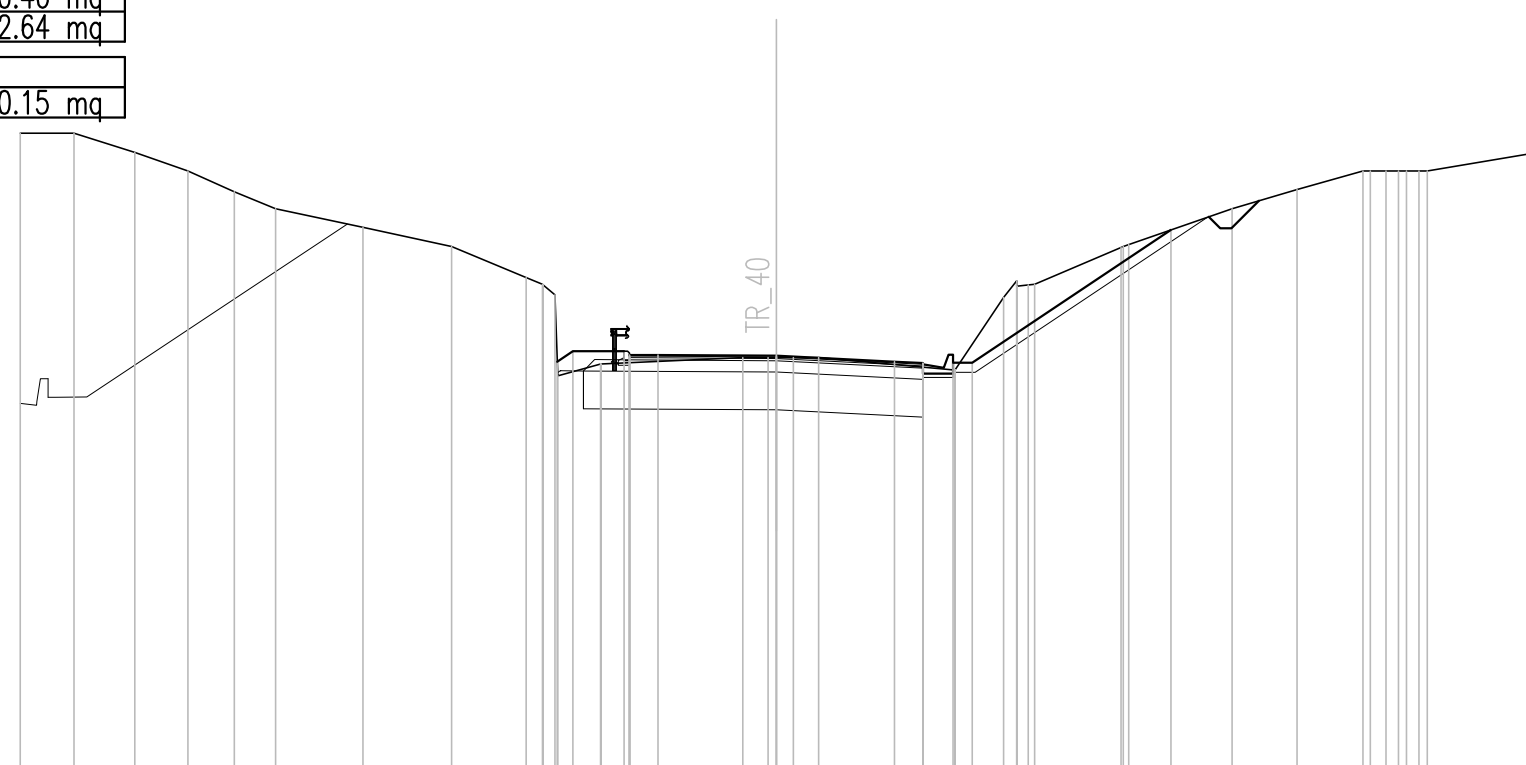
SCAVI E BONIFICHE	
STERRO	8.54 mq
BONIFICA	8.98 mq
FOSSO (SEZ. OBBL.)	1.03 mq
RILEVATI	
RILEVATO	0.03 mq
TERRENO VEGETALE	2.30 mq
SOVRASTRUTTURA STRADALE	
STRATO DI USURA	0.22 mq
STRATO DI BINDER	0.32 mq
STRATO DI BASE	0.46 mq
STRATO DI FONDAZIONE	2.64 mq
MANUFATTI	
MAGRONE	0.15 mq

SEZIONE N. : 88  
 QT. PROGETTO : 452.112  
 DIST.PROG. : 0+770.000  
 DIST.PREC. : 10.000  
 DIST.SUCC. : 10.000

SCALA 1:200

QT.RIF. 441.000

Q. PROG. STRATO SUP.										452.11	452.14	452.13		452.11		451.96	451.92	451.89												
Q. PROG. STR. SUP. TER. VEG.										451.96	452.24	452.24					451.93	451.93							455.44					
QUOTE TERRENO	458.00	458.00	457.49	457.00	456.45	456.00	455.51	455.00	454.18	453.98	451.58	451.89		452.06	452.06	452.06		451.73	453.65	453.98	454.00	454.97	455.05	456.00	456.51	457.00	457.00	457.00	457.46	
DISTANZE PARZIALI STRATO SUP.												0.75		3.13		3.13		0.75												
DISTANZE PROG STRATO SUP.										-5.80	-5.38	-4.03						4.68	5.18				10.44							
DISTANZE TERRENO	-20.00	-18.58	-16.97	-15.57	-14.34	-13.24	-10.94	-8.59	-6.62	-6.17	-5.78	-4.64		-0.89	-0.22	0.45	1.12	-4.72	6.01	6.66	6.83	9.12	9.32	-12.06	-13.77	15.52	16.13	16.67	17.22	-20.00



SCAVI E BONIFICHE	
STERRO	10.73 mq
BONIFICA	9.43 mq
FOSSO (SEZ. OBBL.)	1.02 mq

RILEVATI	
TERRENO VEGETALE	2.55 mq

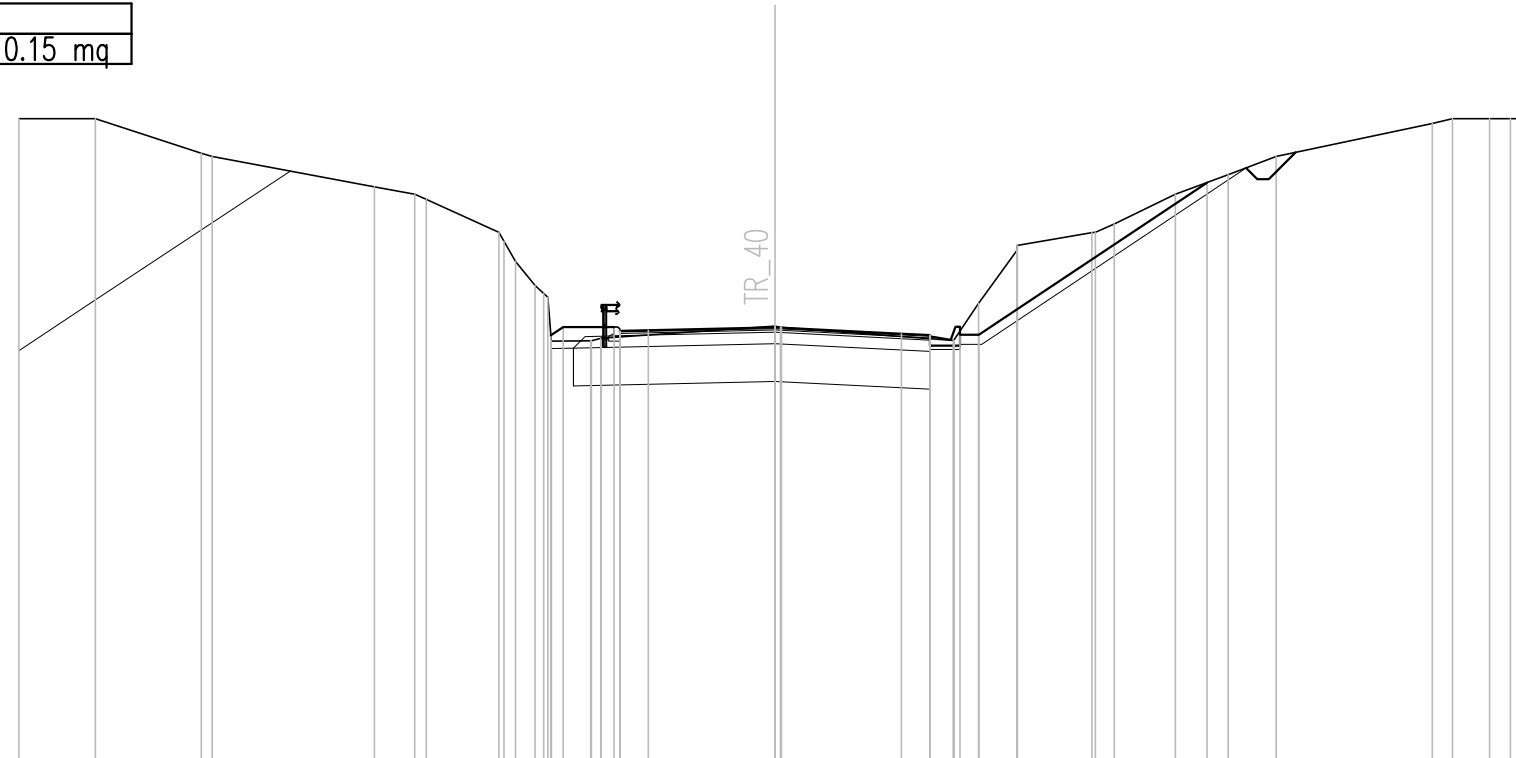
SOVRASTRUTTURA STRADALE	
STRATO DI USURA	0.24 mq
STRATO DI BINDER	0.32 mq
STRATO DI BASE	0.50 mq
STRATO DI FONDAZIONE	2.79 mq

MANUFATTI	
MAGRONE	0.15 mq

SEZIONE N. : 89  
 QT. PROGETTO : 451.481  
 DIST.PROG. : 0+780.000  
 DIST.PREC. : 10.000  
 DIST.SUCC. : 1.066

SCALA 1:200

QT.RIF. 440.000



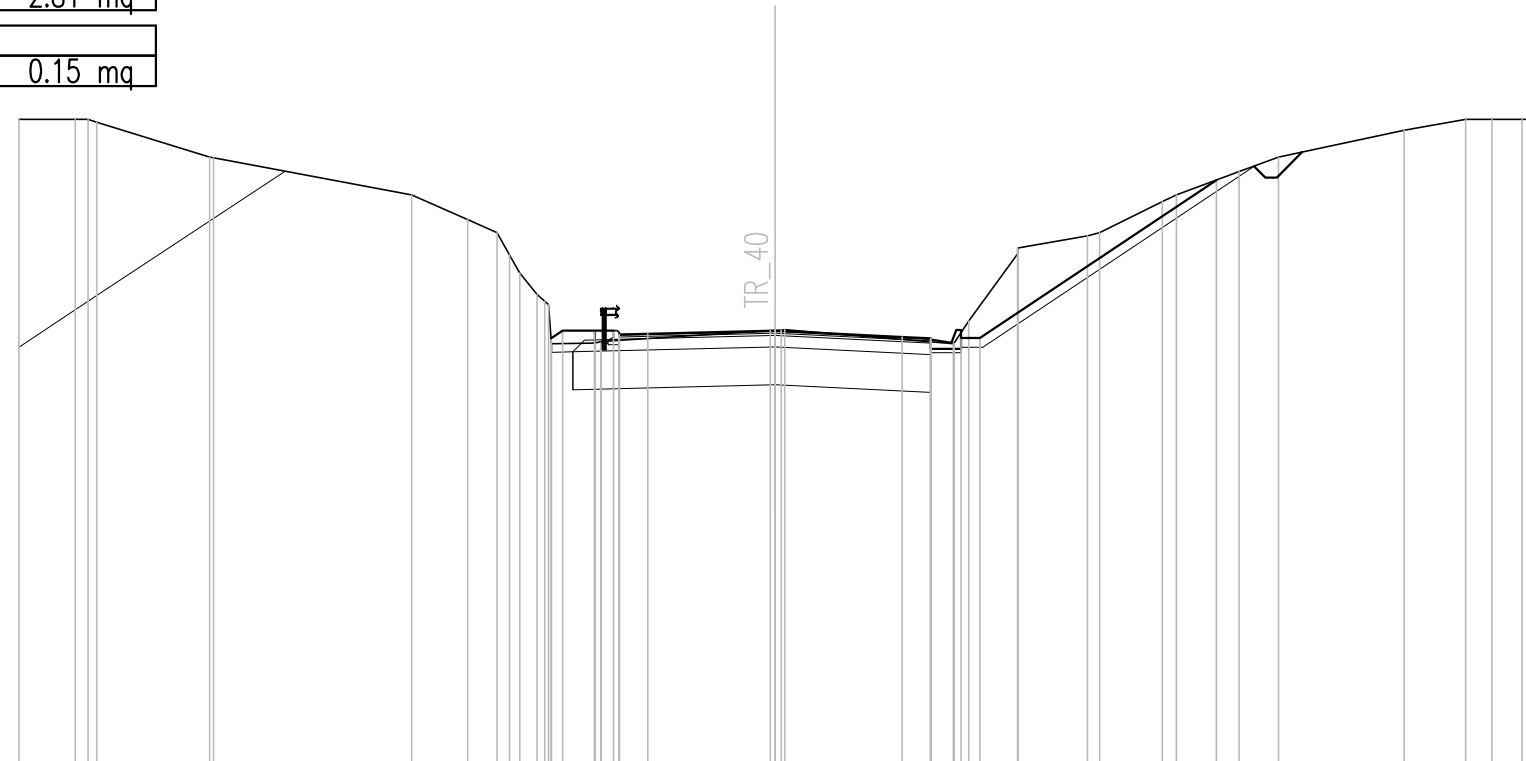
Q. PROG. STRATO SUP.																451.36	451.41	451.48	451.31	451.28	451.25																													
Q. PROG. STR. SUP. TER. VEG.																451.27	451.49	451.49																451.29	451.29															
QUOTE TERRENO	457.00	457.00	456.09	456.00	455.20	455.00	454.87	454.00	452.59	451.12	451.13	451.20	451.49	451.51	451.49	451.13	452.12	453.53	453.65	453.99	454.22	455.00	455.52	456.00	456.88	457.00	457.00	457.00	457.00																					
DISTANZE PARZIALI STRATO SUP.																0.75	3.35	3.35	0.75																															
DISTANZE PROG STRATO SUP.																																																		
DISTANZE TERRENO	20.00	17.97	15.18	14.88	10.59	9.52	9.22	7.30	6.35	5.92	4.87	4.60		0.00	0.17	4.73	5.39	6.42	8.38	8.97	10.60	11.99	13.26	17.39	17.92	18.91	19.45	20.00																						

SCAVI E BONIFICHE	
STERRO	11.11 mq
BONIFICA	9.47 mq
FOSSO (SEZ. OBBL.)	0.96 mq
RILEVATI	
TERRENO VEGETALE	2.62 mq
SOVRASTRUTTURA STRADALE	
STRATO DI USURA	0.24 mq
STRATO DI BINDER	0.32 mq
STRATO DI BASE	0.50 mq
STRATO DI FONDAZIONE	2.81 mq
MANUFATTI	
MAGRONE	0.15 mq

SEZIONE N. : 90  
 QT. PROGETTO : 451.415  
 DIST.PROG. : 0+781.066  
 DIST.PREC. : 1.066  
 DIST.SUCC. : 8.934

SCALA 1:200

QT.RIF. 440.000



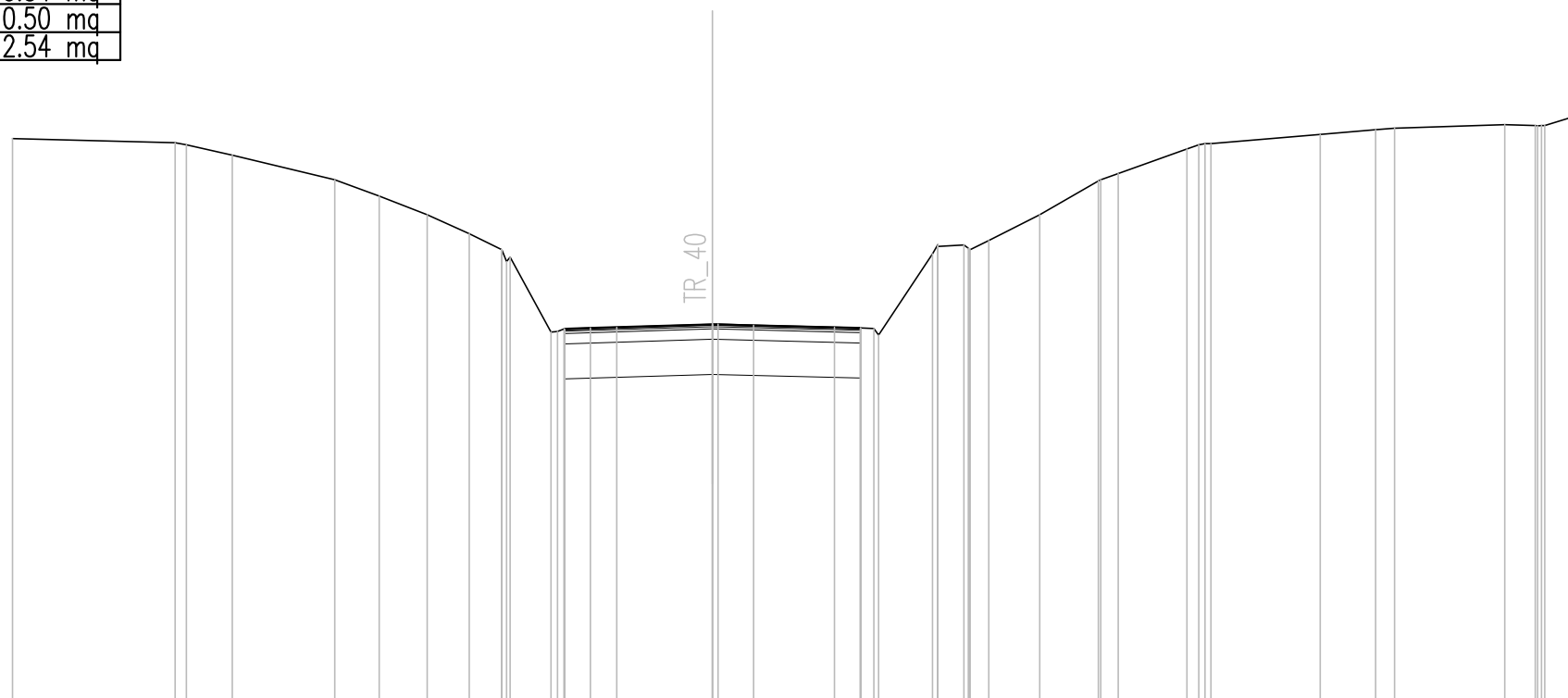
Q. PROG. STRATO SUP.							451.28	451.33	451.42	451.25	451.21	451.18																							
Q. PROG. STR. SUP. TER. VEG.							451.21	451.41	451.41		451.22	451.22			455.39																				
QUOTE TERRENO	457.00	457.00	456.93	456.00	455.98		455.00	454.35	454.00	452.94	452.37	451.07	451.08	451.12		451.41	451.44		451.07	451.66	453.44	453.60	453.92	454.00	454.82	455.00	455.62	456.00		456.71	457.00	457.00	457.00	457.00	
DISTANZE PARZIALI STRATO SUP.									0.75	3.37		3.37	0.75																						
DISTANZE PROG STRATO SUP.																																			
DISTANZE TERRENO	-20.00	-18.51	-17.94	-14.95	-14.85		-9.61	-8.13	-7.35	-6.75	-6.30	-5.91	-4.77	-4.60		-0.12	0.26		-4.72	-5.12	-6.42		-8.26	-8.59	-10.25	-10.62	-12.28	-13.32		-16.65	-18.27	-18.97	-19.76	-20.00	

SCAVI E BONIFICHE	
STERRO	3.65 mq
BONIFICA	8.48 mq
SOVRASTRUTTURA STRADALE	
STRATO DI USURA	0.24 mq
STRATO DI BINDER	0.34 mq
STRATO DI BASE	0.50 mq
STRATO DI FONDAZIONE	2.54 mq

SEZIONE N. : 91  
 QT. PROGETTO : 450.868  
 DIST.PROG. : 0+790.000  
 DIST.PREC. : 8.934  
 DIST.SUCC. : 10.000

SCALA 1:200

QT.RIF. 440.000



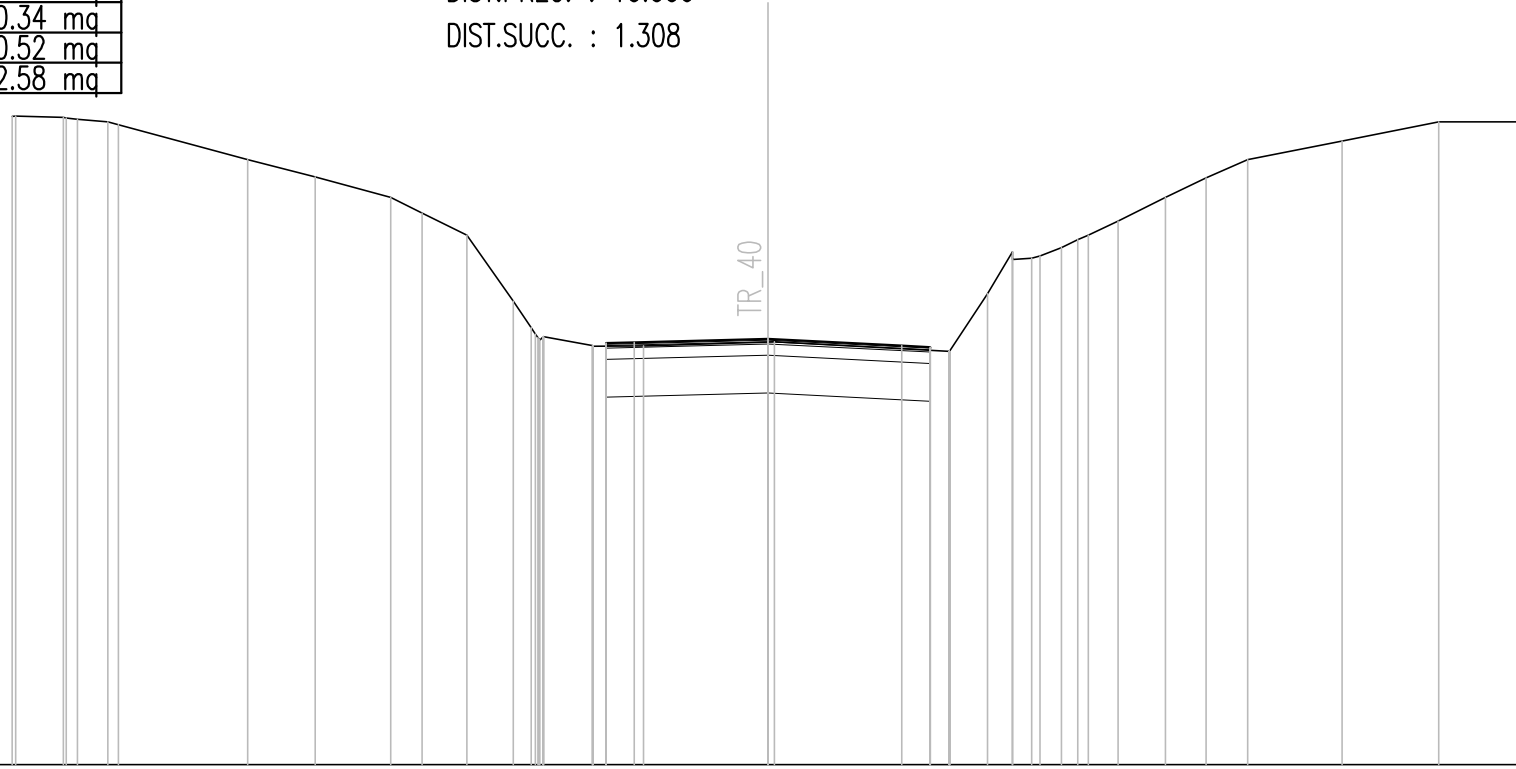
Q. PROG. STRATO SUP.								450.71	450.76	450.87	450.78	450.76	450.73																							
Q. PROG. STR. SUP. TER. VEG.																																				
QUOTE TERRENO	456.18	456.06	456.00	455.70	455.00	454.53	454.00	453.45	453.00	452.79	450.65	450.74	450.78	450.87	450.87	450.84	450.76	450.56	452.88	453.09	453.04	453.26	454.00	454.96	455.18	455.88	456.03	456.03	456.30	456.43	456.47	456.58	456.55	456.55	456.82	456.76
DISTANZE PARZIALI STRATO SUP.								0.75	3.49	3.49	0.75																									
DISTANZE PROG STRATO SUP.																																				
DISTANZE TERRENO	-20.00	-15.35	-15.03	-13.72	-10.79	-9.53	-8.15	-6.95	-6.02	-5.78	-4.62	-4.24	-2.73	0.00	0.16	1.17	4.24	4.75	6.29	6.44	7.31	7.90	9.35	11.03	11.59	13.56	14.08	14.24	17.37	18.95	19.50	22.65	23.52	23.78	24.67	25.00

SCAVI E BONIFICHE	
STERRO	2.99 mq
BONIFICA	8.58 mq
SOVRASTRUTTURA STRADALE	
STRATO DI USURA	0.26 mq
STRATO DI BINDER	0.34 mq
STRATO DI BASE	0.52 mq
STRATO DI FONDAZIONE	2.58 mq

SEZIONE N. : 92  
 QT. PROGETTO : 450.255  
 DIST.PROG. : 0+800.000  
 DIST.PREC. : 10.000  
 DIST.SUCC. : 1.308

SCALA 1:200

QT.RIF. 439.000



Q. PROG. STRATO SUP.															450.12	450.15	450.17	450.26	450.08	450.04	450.01														
Q. PROG. STR. SUP. TER. VEG.															450.15	450.17	450.26	450.18	450.18	449.93	451.45	452.56	452.39	452.67	453.00	453.38	454.00	454.52	455.00	455.49	456.00	456.00			
QUOTE TERRENO	456.15	456.15	456.11	456.07	456.00	455.93	455.00	454.55	454.00	453.59	453.00	451.26	450.56	450.32	450.08	450.07	450.07	450.18	450.18	449.93	451.45	452.56	452.39	452.67	453.00	453.38	454.00	454.52	455.00	455.49	456.00	456.00			
DISTANZE PARZIALI STRATO SUP.															0.75	3.54	3.54	0.75																	
DISTANZE PROG STRATO SUP.																																			
DISTANZE TERRENO	-20.00	-19.91	-18.65	-18.27	-17.47	-17.19	-13.77	-11.98	-9.98	-9.15	-7.97	-6.74	-6.27	-5.95	-4.64	-4.64	-3.30	0.00	0.17	4.80	5.81	6.47	6.98	7.76	8.48	9.26	10.51	11.59	12.69	15.19	17.75	20.00			

SCAVI E BONIFICHE	
STERRO	3.64 mq
BONIFICA	8.58 mq
SOVRASTRUTTURA STRADALE	
STRATO DI USURA	0.26 mq
STRATO DI BINDER	0.34 mq
STRATO DI BASE	0.52 mq
STRATO DI FONDAZIONE	2.58 mq

SEZIONE N. : 93  
 QT. PROGETTO : 450.175  
 DIST.PROG. : 0+801.308  
 DIST.PREC. : 1.308

SCALA 1:200

QT.RIF. 439.000

Q. PROG. STRATO SUP.						450.04	450.07	450.09		450.18		450.00	449.96	449.93																									
Q. PROG. STR. SUP. TER. VEG.																																							
QUOTE TERRENO	456.15	456.11	456.07	456.00	455.93	455.00	454.55	454.00	453.59	453.00	451.26	450.76	450.56	450.08	450.07	450.07	450.18	450.06	449.96	449.93	451.45	452.56	452.39	452.67	453.00	453.38	454.00	454.52	455.00	455.49	456.00	456.00	456.00	455.95	455.94	455.94	455.94	455.94	455.74
DISTANZE PARZIALI STRATO SUP.											0.75	3.54					3.54			0.75																			
DISTANZE PROG STRATO SUP.																																							
DISTANZE TERRENO	-20.00	-19.91	-18.65	-18.27	-17.47	-17.19	-13.77	-11.98	-9.98	-9.15	-7.97	-6.74	-6.27	-5.86	-4.64	-4.29	-3.30	0.00	-2.33	-4.29	-4.80	-5.81	-6.47	-6.98	-7.76	-8.48	-9.26	-10.51	-11.59	-12.69	-15.19	-17.75	-20.62	-21.67	-22.21	-22.39	-23.88	-24.41	-25.00

