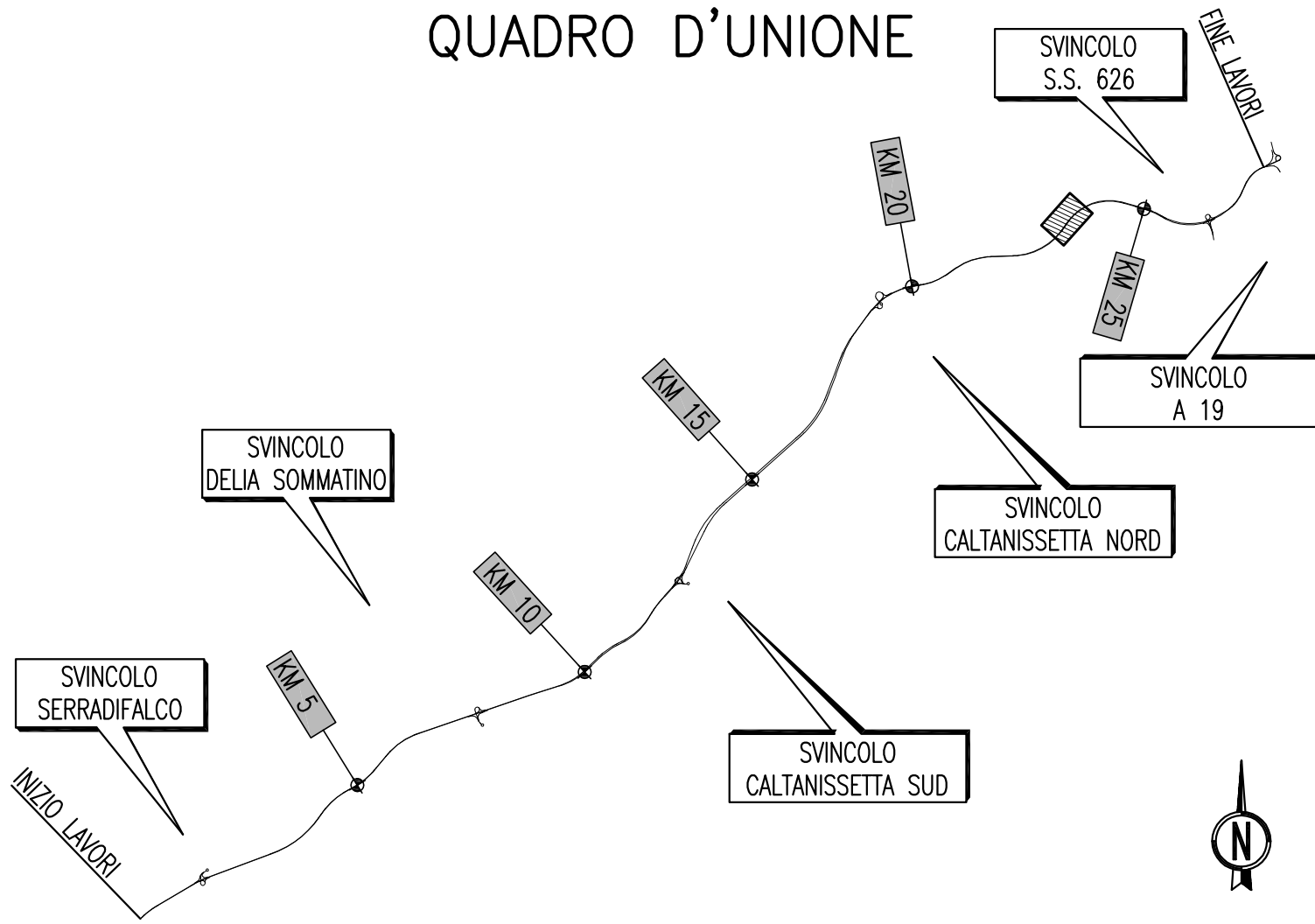


QUADRO D'UNIONE



ANAS S.p.A.

DIREZIONE CENTRALE PROGRAMMAZIONE PROGETTAZIONE

PA 12/09
 CORRIDOIO PLURIMODALE TIRRENICO - NORD EUROPA
 ITINERARIO AGRIGENTO - CALTANISSETTA - A19
 S.S. N° 640 "DI PORTO EMPEDOCLE"
 AMMODERNAMENTO E ADEGUAMENTO ALLA CAT. B DEL D.M. 5.11.2001
 Dal km 44+000 allo svincolo con l'A19

PROGETTO ESECUTIVO

Contraente Generale:



INTERSEZIONI E SVINCOLI - VIABILITA' INTERFERITA VIABILITA' - Sezioni trasversali

Sezioni Trasversali - Viabilità Complementare - Tronco 45

Codice Unico Progetto (CUP) : F91B09000070001																				
Codice Elaborato:																				
PA12_09 - E	0	0	0	G	E	2	1	2	P	V	0	6	Z	W	9	0	4	6	A	Scala: 1:200
F																				
E																				
D																				
C																				
B																				
A	Aprile 2011	EMISSIONE			S.TERRENO			A.TURSO			M. LITI			P. PAGLINI						
REV.	DATA	DESCRIZIONE			REDATTO			VERIFICATO			APPROVATO			AUTORIZZATO						
Responsabile del procedimento:										Ing. MAURIZIO ARAMINI										

Il Progettista: 	Il Consulente Specialista: 	Il Geologo: 	Il Coordinatore per la sicurezza in fase di progetto: 	Il Direttore dei lavori:
---------------------	--------------------------------	-----------------	---	------------------------------

SCAVI E BONIFICHE	
STERRO	3.74 mq
SCOTICO	5.58 m
BONIFICA	10.36 mq
FOSSO (SEZ. OBBL.)	0.75 mq

RILEVATI	
RILEVATO	0.63 mq
TERRENO VEGETALE	1.47 mq

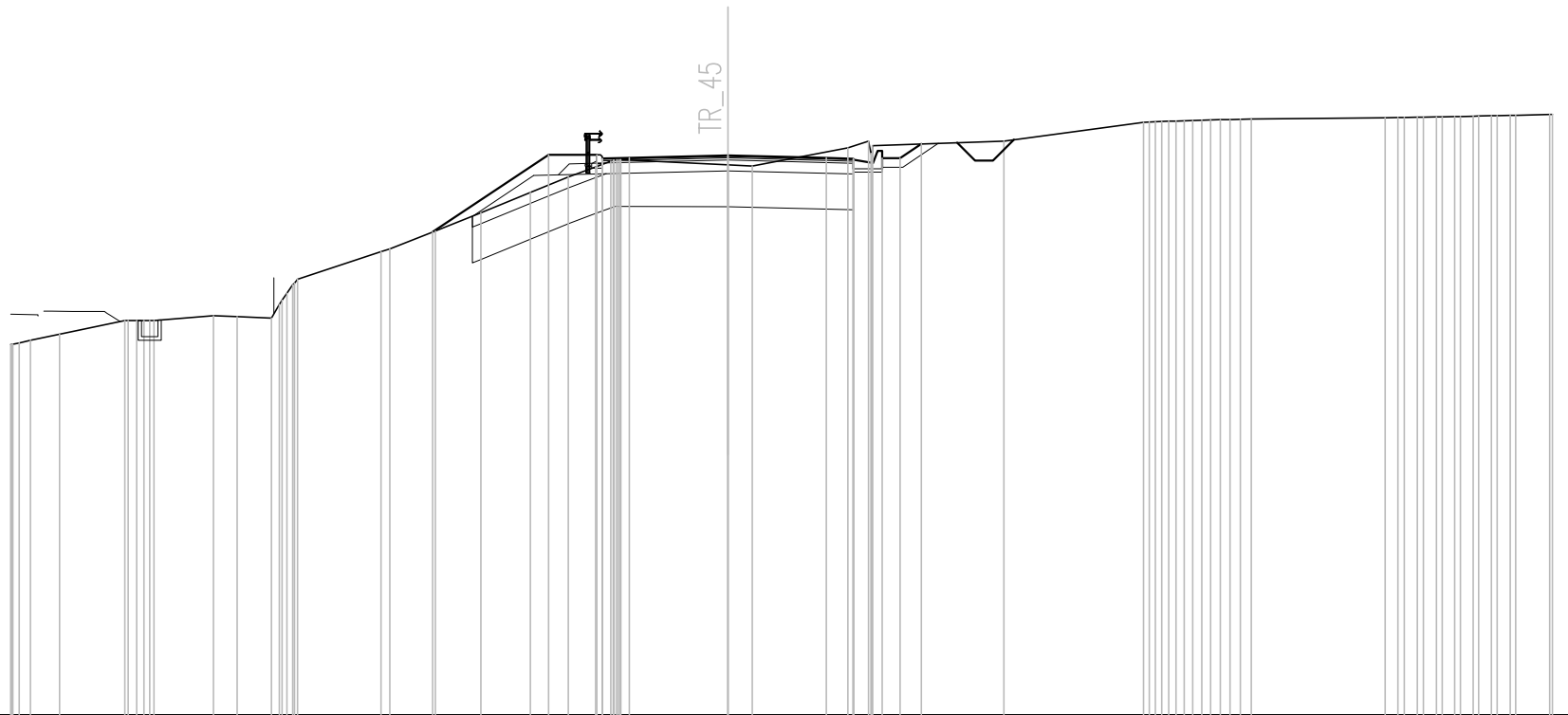
SOVRASTRUTTURA STRADALE	
STRATO DI USURA	0.20 mq
STRATO DI BINDER	0.28 mq
STRATO DI BASE	0.42 mq
STRATO DI FONDAZIONE	2.43 mq

MANUFATTI	
MAGRONE	0.15 mq

SEZIONE N. : 4
 QT. PROGETTO : 344.604
 DIST.PROG. : 0+030.000
 DIST.PREC. : 10.000
 DIST.SUCC. : 2.137

SCALA 1:200

QT.RIF. 329.000



Q. PROG. STRATO SUP.	339.32	339.45	339.62	340.00	340.00	340.14	340.11	340.07	341.00	341.15	341.92	342.00	342.50	343.00	343.57	344.00	344.28	344.47	344.54	344.49	344.52	344.52	344.49	344.60	344.53	344.52	344.49																											
Q. PROG. STR. SUP. TER. VEG.												342.47					344.62	344.62							344.53	344.53	344.92																											
QUOTE TERRENO	339.32	339.45	339.62	340.00	340.00	340.14	340.11	340.07	341.00	341.15	341.92	342.00	342.50	343.00	343.57	344.00	344.28	344.47	344.48	344.49	344.52	344.52	344.49	344.60	344.53	345.00	344.88	345.00				345.00																						
DISTANZE PARZIALI STRATO SUP.																	0.75	2.75		2.75		0.75				4.30	4.80	5.40																										
DISTANZE PROG STRATO SUP.												-8.23			-5.00	-3.65																																						
DISTANZE TERRENO	-20.00	-19.45	-18.64	-16.82	-16.29	-16.01	-14.34	-13.68	-12.73	-12.13	-12.00	-9.68	-9.43	-8.15	-6.88	-5.51	-4.45	-3.89	-3.20	-2.98					0.00	0.68	3.35	3.92	4.03		7.70				11.60	12.10	12.73	13.22	13.75	14.29	14.60			18.33	18.86	19.40	19.92	20.43	20.94	21.46	21.97		22.92	23.00

SCAVI E BONIFICHE	
STERRO	3.26 mq
BONIFICA	7.52 mq
FOSSO (SEZ. OBBL.)	0.57 mq

RILEVATI	
TERRENO VEGETALE	0.27 mq

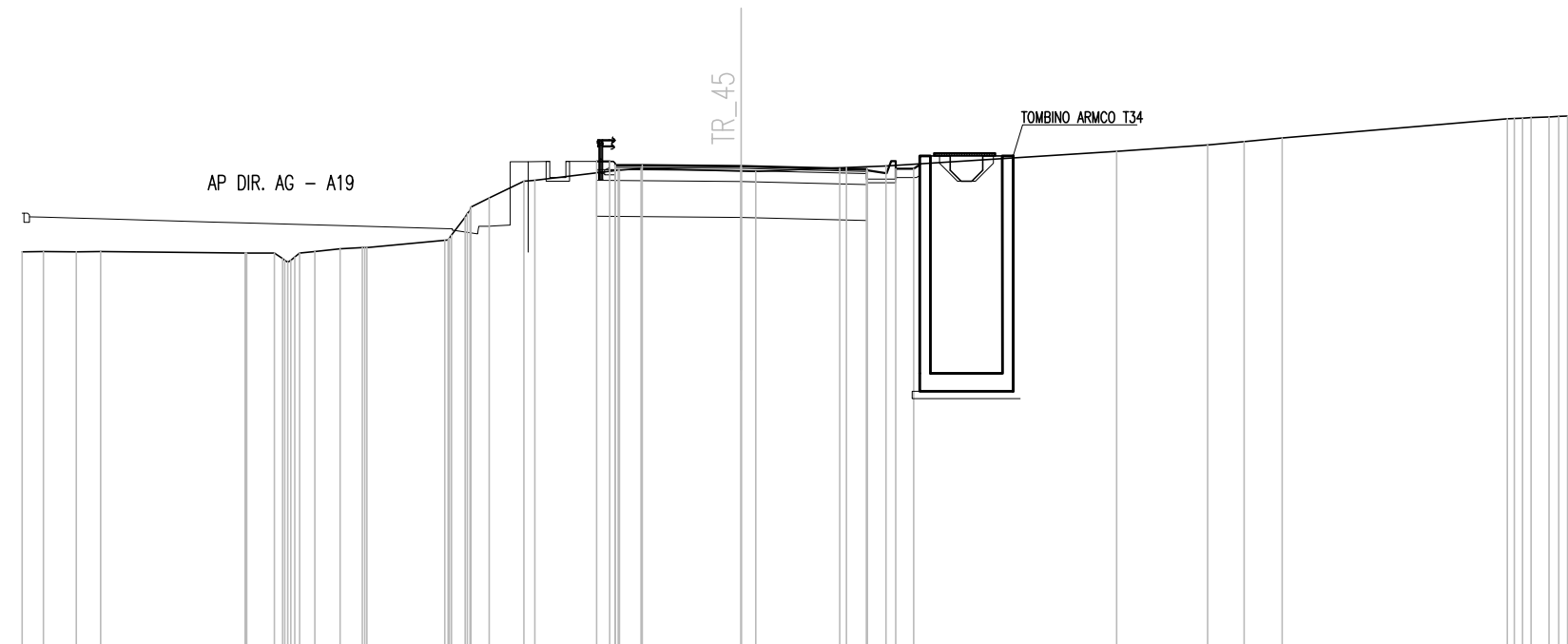
SOVRASTRUTTURA STRADALE	
STRATO DI USURA	0.20 mq
STRATO DI BINDER	0.28 mq
STRATO DI BASE	0.42 mq
STRATO DI FONDAZIONE	2.26 mq

MANUFATTI	
MAGRONE	0.15 mq

SEZIONE N. : 13
 QT. PROGETTO : 340.421
 DIST.PROG. : 0+090.000
 DIST.PREC. : 7.937
 DIST.SUCC. : 9.077

SCALA 1:200

QT.RIF. 327.000



Q. PROG. STRATO SUP.						340.42 340.44	340.42	340.35 340.33 340.30					
Q. PROG. STR. SUP. TER. VEG.						340.55 340.55		340.34 340.34					
QUOTE TERRENO	338.03 338.04	338.04 338.04	338.00 338.00 337.84 338.00	338.04 338.12 338.15 338.15	338.35 339.00 339.53	340.00 340.02	340.30 340.35	340.28 340.27	340.38 340.42	340.82	341.00 341.10 341.20	341.73 341.76 341.78 341.81	
DISTANZE PARZIALI STRATO SUP.							0.75 2.75	2.75	0.75				
DISTANZE PROG STRATO SUP.						-4.02 -3.65			-4.30 -4.80 -5.01				
DISTANZE TERRENO	-20.00 -19.41	-18.50 -17.82	-13.80 -13.75 -12.76 -12.28	-11.86 -11.15 -10.54 -10.41	-8.24 -7.68 -7.01	-6.04 -5.73	-3.42 -2.78	0.00 0.41	-2.94 -4.03	-10.45	-12.98 -14.00 -15.06	21.32 21.98 22.48 23.00	

SCAVI E BONIFICHE	
STERRO	7.39 mq
BONIFICA	8.12 mq
FOSSO (SEZ. OBBL.)	0.64 mq

RILEVATI	
TERRENO VEGETALE	0.71 mq

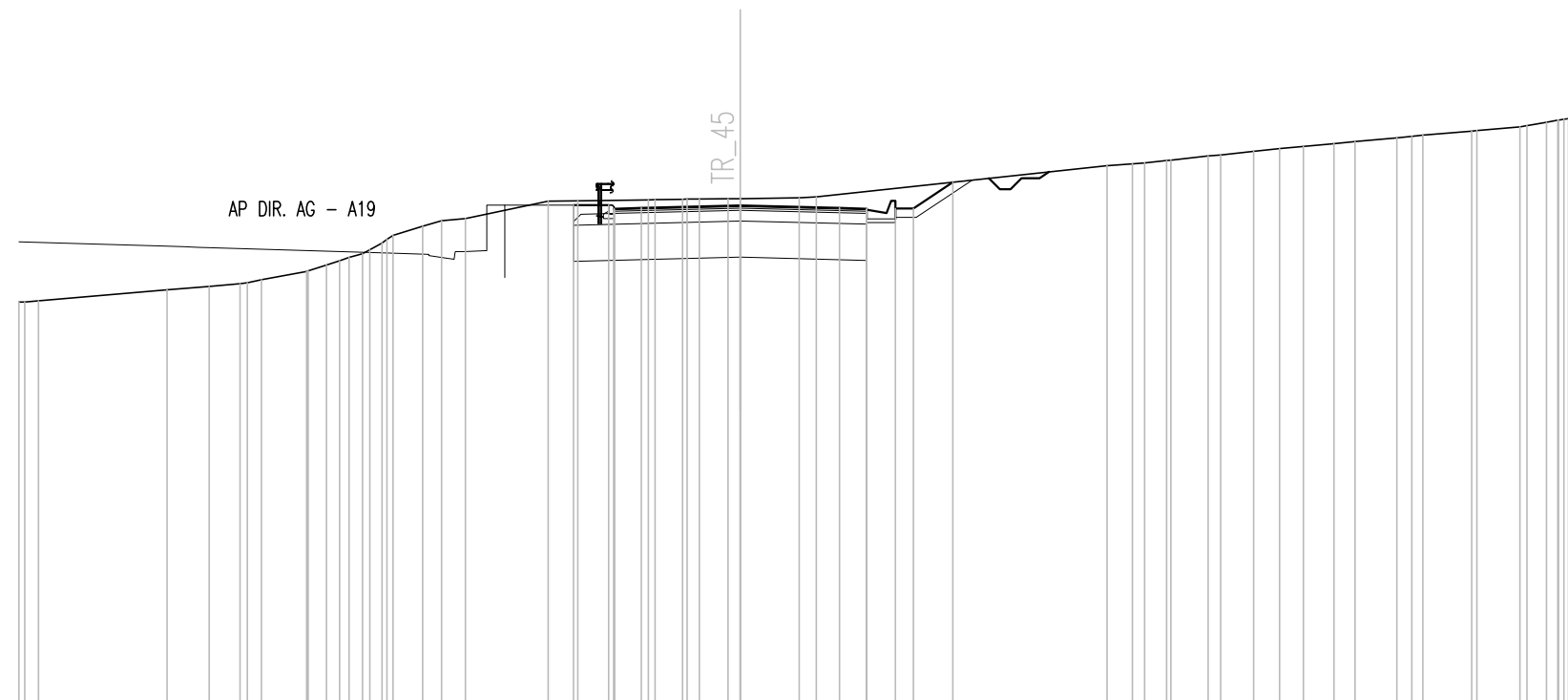
SOVRASTRUTTURA STRADALE	
STRATO DI USURA	0.20 mq
STRATO DI BINDER	0.28 mq
STRATO DI BASE	0.42 mq
STRATO DI FONDAZIONE	2.42 mq

MANUFATTI	
MAGRONE	0.15 mq

SEZIONE N. : 14
 QT. PROGETTO : 339.823
 DIST.PROG. : 0+099.077
 DIST.PREC. : 9.077
 DIST.SUCC. : 2.421

SCALA 1:200

QT.RIF. 326.000



Q. PROG. STRATO SUP.															339.71	339.74	339.75				339.82				339.75	339.74	339.71																																					
Q. PROG. STR. SUP. TER. VEG.																339.84	339.84														339.75	339.75	340.47																															
QUOTE TERRENO	337.15	337.18			337.49	337.58	337.66	337.77	338.00	338.18	338.39	338.60	338.88	339.00	339.25	339.40	339.46			339.94	339.94	339.96			339.98	339.98	339.99	340.00			340.01	340.02			340.04	340.07				340.93	340.98	341.07	341.08	341.19	341.23			341.32	341.40	341.46	341.54	341.60			341.70	341.77			341.89	341.90	342.00	342.13	342.21	342.24
DISTANZE PARZIALI STRATO SUP.																		0.75	2.75				2.75	0.75																																								
DISTANZE PROG STRATO SUP.																-4.62	-3.65														-4.30	-4.80	-5.89																															
DISTANZE TERRENO	-20.00	-19.46			-15.89	-14.72	-13.88	-13.28	-12.03	-11.48	-10.85	-10.28	-9.80	-9.63	-8.81	-8.28	-7.63			-5.33	-5.33	-4.51			-2.56	-2.37	-1.60	-1.14			-0.34	0.00			1.63	2.11				10.17	10.86	11.82	11.93	12.97	13.31			14.23	14.94	15.60	16.45	17.04			18.20	18.92			20.27	20.41	21.61	22.35	22.83	23.00

SCAVI E BONIFICHE	
STERRO	51.21 mq
BONIFICA	7.00 mq
FOSSO (SEZ. OBBL.)	0.63 mq

RILEVATI	
TERRENO VEGETALE	2.87 mq

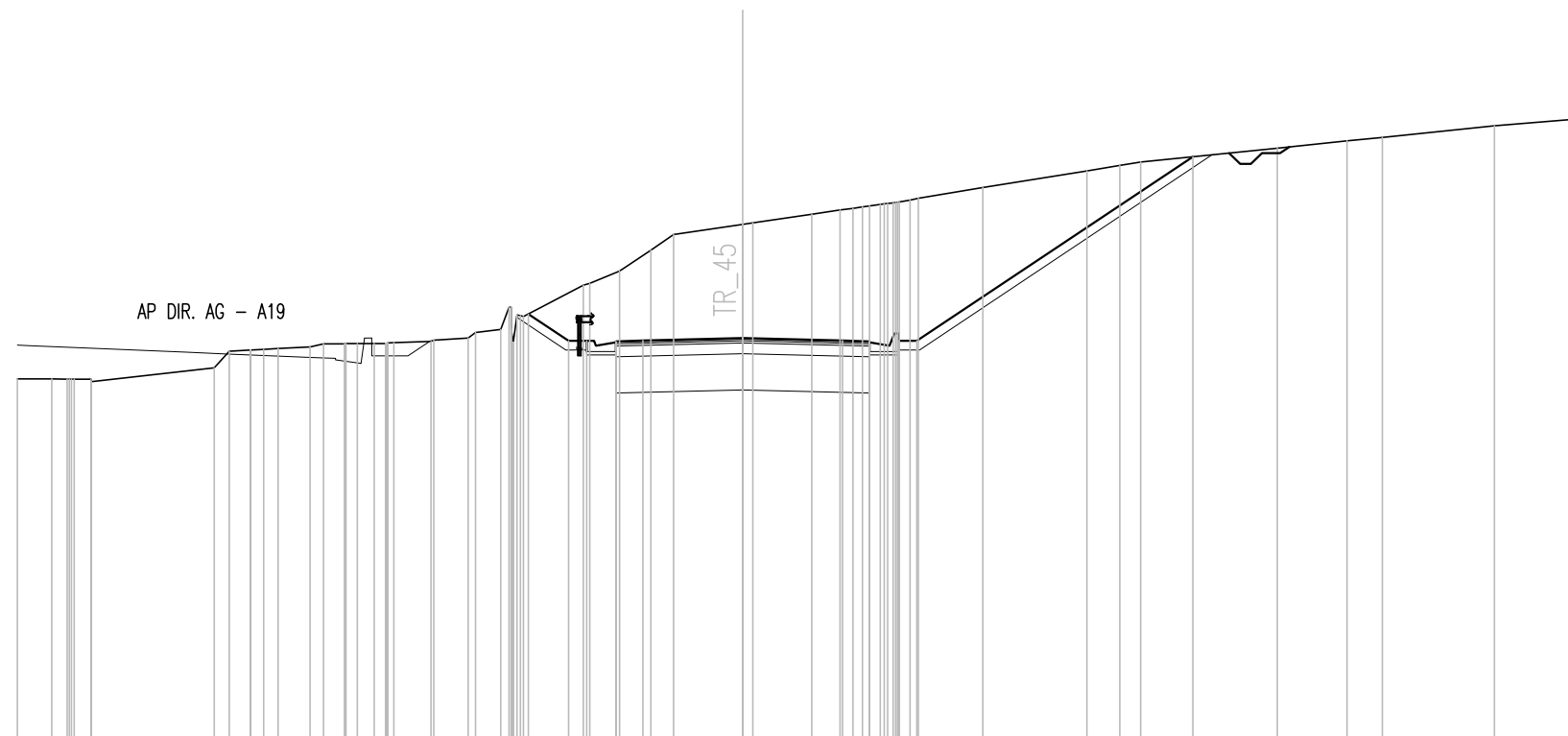
SOVRASTRUTTURA STRADALE	
STRATO DI USURA	0.20 mq
STRATO DI BINDER	0.28 mq
STRATO DI BASE	0.42 mq
STRATO DI FONDAZIONE	2.10 mq

MANUFATTI	
MAGRONE	0.16 mq

SEZIONE N. : 18
 QT. PROGETTO : 338.148
 DIST.PROG. : 0+140.000
 DIST.PREC. : 10.000
 DIST.SUCC. : 1.313

SCALA 1:200

QT.RIF. 327.000



Q. PROG. STRATO SUP.					338.03	338.03	338.08	338.08	338.15	338.08	338.06	338.03																												
Q. PROG. STR. SUP. TER. VEG.					338.81	338.07	338.07					338.07	338.07							343.15																				
QUOTE TERRENO	337.02	337.02	337.02	336.94	337.33	337.82	337.86	337.90	337.99	338.00	338.02	338.06	338.09	338.15	338.31	339.00	338.74	339.61	339.66	340.00	340.58	341.00	341.28	341.32	341.56	341.68	341.77	341.83	341.89	342.00	342.30	342.76	342.91	343.00	343.39	343.58	343.68	344.00	344.19	
DISTANZE PARZIALI STRATO SUP.																		0.75	2.75				2.75		0.75															
DISTANZE PROG STRATO SUP.																		-5.91	-4.80	-4.30																				
DISTANZE TERRENO	-20.00	-19.05	-18.56	-17.97	-17.96	-14.57	-13.57	-12.81	-11.93	-10.98	-10.16	-9.62	-8.60	-8.52	-7.57	-7.37	-6.45	-6.04	-4.40	-4.22	-3.39	-2.53	-1.91	0.00	0.28	1.90	2.68	3.30	3.79	4.27	4.84	6.62	9.49	10.39	10.97	14.74	16.66	17.63	20.73	23.00

SCAVI E BONIFICHE	
STERRO	66.82 mq
BONIFICA	7.00 mq
FOSSO (SEZ. OBBL.)	0.60 mq

RILEVATI	
TERRENO VEGETALE	3.32 mq

SOVRASTRUTTURA STRADALE	
STRATO DI USURA	0.20 mq
STRATO DI BINDER	0.28 mq
STRATO DI BASE	0.42 mq
STRATO DI FONDAZIONE	2.10 mq

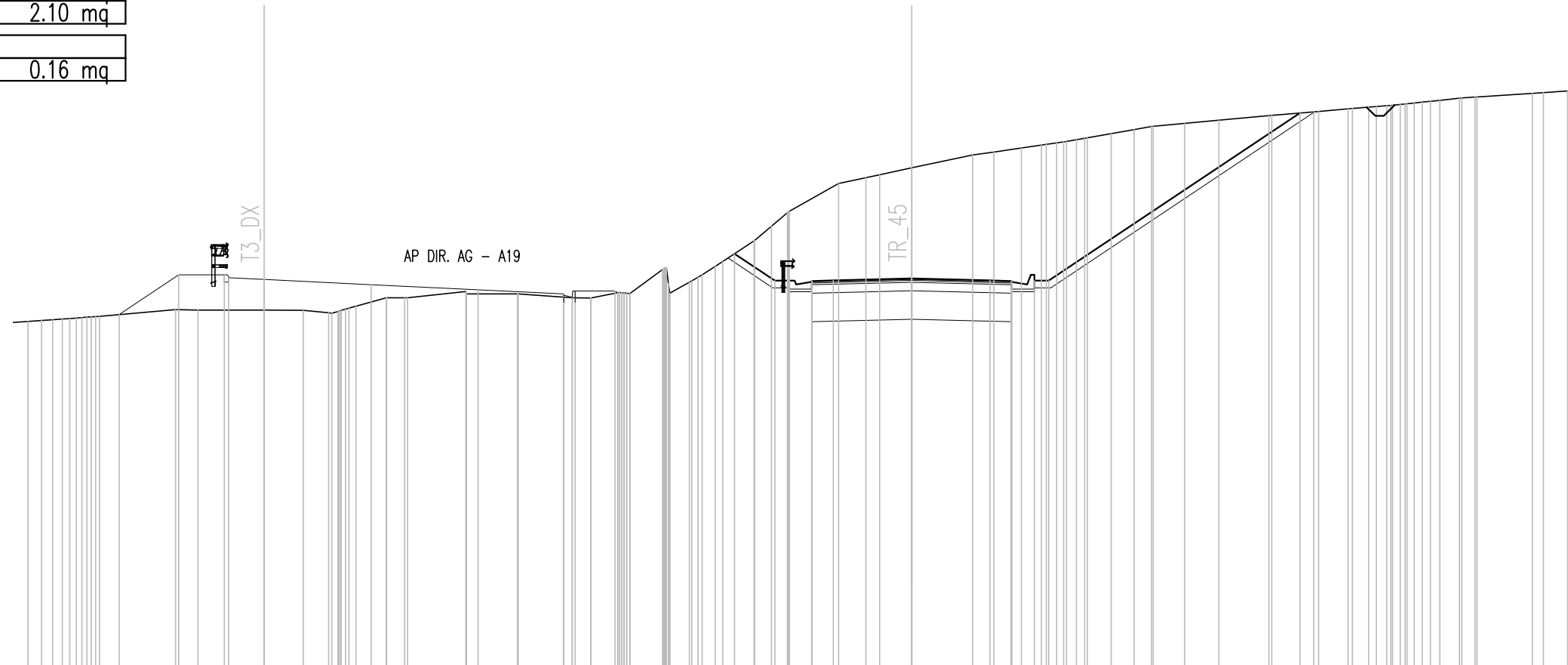
MANUFATTI	
MAGRONE	0.16 mq

SEZIONE N. : 939
 QT. PROGETTO : 337.639
 DIST.PROG. : 23+391.088

SEZIONE N. : 20-AP
 QT. PROGETTO : 337.672
 DIST.PREC. : 1.153
 DIST.SUCC. : 8.847

SCALA 1:200

QT.RIF. 324.000



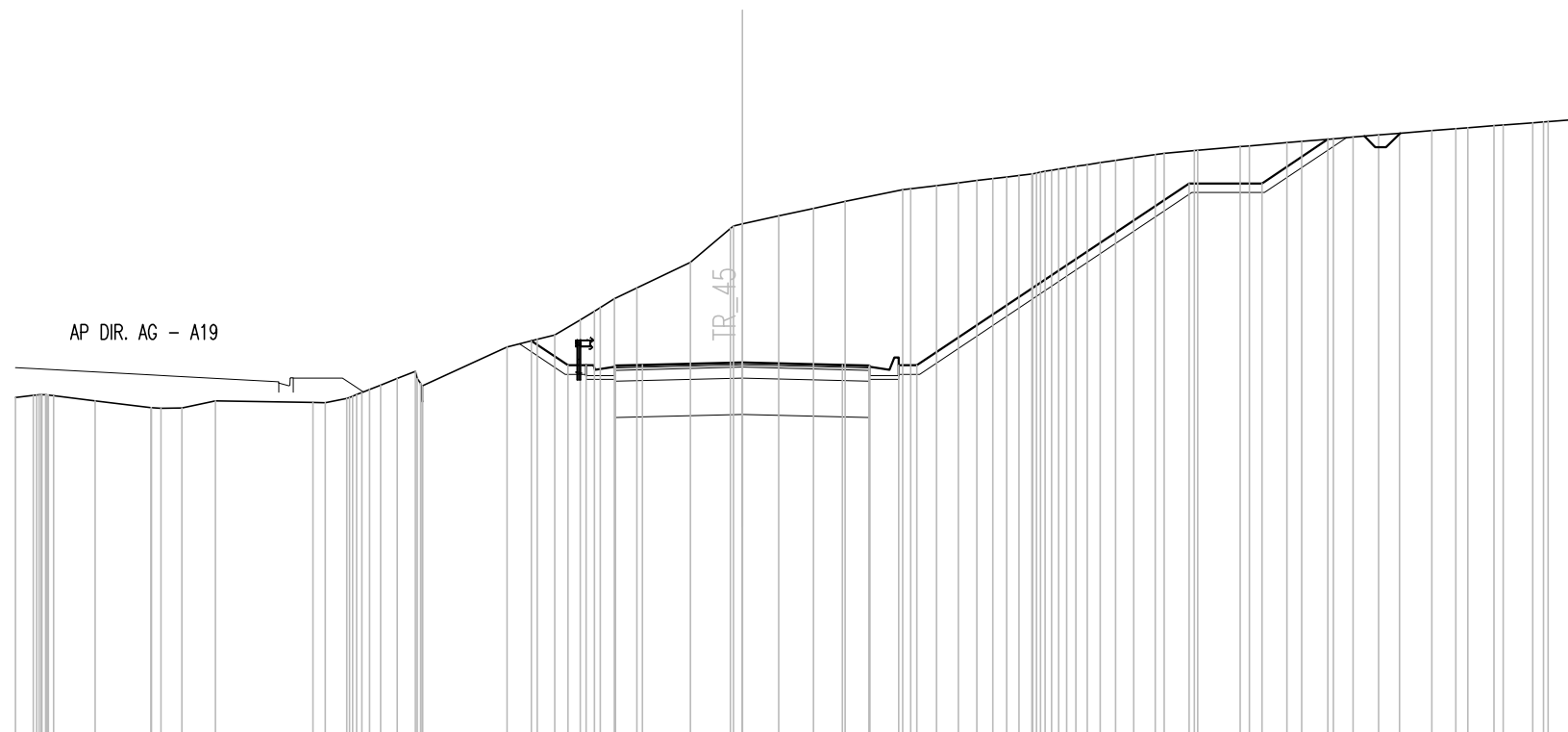
Q. PROG. STRATO SUP.			337.70	337.64			337.46			337.27		337.13 337.09			337.55 337.58 337.60		337.67		337.60 337.58 337.55										
Q. PROG. STR. SUP. TER. VEG.		336.41		337.80	337.80							337.24 337.24 337.17		338.54	337.59 337.59				337.59 337.59		343.47								
QUOTE TERRENO	336.13 336.17 336.20	336.25 336.29 336.33 336.35	336.58 336.57	336.56	336.56	336.47 336.59 336.70	337.00 337.00	337.22 337.14	337.13 337.13	337.00 337.00	336.99 337.18 337.14	337.16 337.16 337.54 337.80 338.10 338.27	339.00 339.52 339.99 340.03	340.82 341.00 341.20 341.31	341.55 341.55	342.00 342.08 342.11 342.24 342.26 342.43	342.54 342.61 342.74	342.89 343.00 343.00 343.10	343.22	343.37 343.39	343.52 343.53 343.62 343.68 343.73 343.77 343.82 343.88 343.92 343.99 344.03 344.04	344.16 344.19 344.24							
DISTANZE PARZIALI STRATO SUP.			1.25	3.75	3.75	3.00		8.70		0.75	2.75	2.75	0.75					13.61											
DISTANZE PROG STRATO SUP.		-27.79		-25.70	-24.10				-11.80	-10.40 -10.30				-6.21	-4.80 -4.30														
DISTANZE TERRENO	-31.58 -30.99 -30.51	-29.78 -28.79 -28.76 -28.48	-25.81 -25.02	-22.70	-21.33	-20.44 -19.85 -19.48	-18.42 -17.77	-15.63 -15.62	-13.82 -13.80	-11.90 -11.90 -11.25	-10.26 -9.86	-8.74 -8.48 -7.80 -7.35	-6.89 -6.63	-5.52 -4.91 -4.36 -4.29	-2.86 -2.55	-1.61 -1.12	0.00			2.06 2.65 2.88	3.84 3.87	5.08 5.78 6.16 6.99	7.80 8.41 8.47 9.57	10.77	12.52 12.62	14.10 14.27	15.31	16.02 16.66 17.13 17.62 18.10 18.52 19.20 19.75 19.83	21.76 22.15 23.00

SCAVI E BONIFICHE	
STERRO	65.10 mq
BONIFICA	7.00 mq
FOSSO (SEZ. OBBL.)	0.60 mq
RILEVATI	
TERRENO VEGETALE	3.85 mq
SOVRASTRUTTURA STRADALE	
STRATO DI USURA	0.20 mq
STRATO DI BINDER	0.28 mq
STRATO DI BASE	0.42 mq
STRATO DI FONDAZIONE	2.10 mq
MANUFATTI	
MAGRONE	0.16 mq

SEZIONE N. : 22
 QT. PROGETTO : 337.248
 DIST.PROG. : 0+180.000
 DIST.PREC. : 10.000
 DIST.SUCC. : 0.945

SCALA 1:200

QT.RIF. 327.000




Q. PROG. STRATO SUP.																									337.13	337.18			337.25	337.18	337.13																																													
Q. PROG. STR. SUP. TER. VEG.																										337.84	337.17	337.17																			337.17	342.17	342.17	343.38																										
QUOTE TERRENO	336.28	336.34	336.33	336.19	336.00	335.99	336.19	336.14	336.25	336.50	336.80	337.00	336.60	337.67	337.88	338.00	337.42	338.75	339.30	340.00	340.93	341.06	341.28	341.48	341.67	342.00	342.03	342.19	342.25	342.35	342.43	342.53	342.64	342.74	342.88	342.97	343.00	343.07	343.08	343.18	343.20	343.29	343.32	343.40	343.44	343.50	343.55	343.62	343.67	343.70	343.76	343.76	343.84	343.87	343.93	343.93																				
DISTANZE PARZIALI STRATO SUP.																																		0.75		2.75												0.75																												
DISTANZE PROG STRATO SUP.																																					-5.80	-4.80	-4.30												4.30	4.80									12.30	14.30	16.12													
DISTANZE TERRENO	-20.00	-19.51	-18.95	-17.81	-16.27	-15.43	-14.50	-11.82	-10.89	-10.26	-9.50	-9.00	-8.81	-6.47	-5.64	-5.16	-4.46	-3.91	-2.90	-1.43	-0.33	0.00	1.00	1.96	2.83	4.42	4.63	5.94	6.46	7.28	7.97	8.51	9.18	9.85	10.77	11.37	11.61	12.43	12.53	13.70	13.95	14.98	15.39	16.26	16.81	17.51	18.08	18.97	19.63	19.96	20.68	20.93	21.75	22.17	22.93	23.00																				

SCAVI E BONIFICHE	
STERRO	58.60 mq
BONIFICA	7.00 mq
FOSSO (SEZ. OBBL.)	0.59 mq
RILEVATI	
TERRENO VEGETALE	3.17 mq
SOVRASTRUTTURA STRADALE	
STRATO DI USURA	0.20 mq
STRATO DI BINDER	0.28 mq
STRATO DI BASE	0.42 mq
STRATO DI FONDAZIONE	2.10 mq
MANUFATTI	
MAGRONE	0.16 mq

SEZIONE N. : 941
 QT. PROGETTO : 337.211
 DIST.PROG. : 23+413.970

SEZIONE N. : 22-AP2
 QT. PROGETTO : 337.163
 DIST.PROG. : 0+183.793
 DIST.PREC. : 2.848
 DIST.SUCC. : 6.207



SCALA 1:200

QT.RIF. 323.000

Q. PROG. STRATO SUP.			337.28	337.21		337.01		336.80		336.64	336.60			337.05	337.08	337.09		337.16		337.09	337.08	337.05																																																					
Q. PROG. STR. SUP. TER. VEG.		336.02	337.38	337.38					336.74	336.74	336.15			337.61	337.09	337.09		337.09		337.09			343.04																																																				
QUOTE TERRENO	336.00	336.02	336.08	336.04	336.05	335.82	335.98	336.00	336.03	336.05	336.00	336.00	336.00	335.96	335.93	335.93		335.94	335.97	336.14	336.21	336.05	336.05	342.00	342.07	342.14	342.21	342.30	342.39	342.45	342.55	342.64	342.70	342.81	342.84	342.95	343.00	343.06	343.13	343.14	343.19	343.23	343.26	343.33	343.37	343.44	343.48	343.53	343.57	343.61	343.65	343.66																							
DISTANZE PARZIALI STRATO SUP.				1.25		3.75			3.75		3.00					0.75		2.75			2.75	0.75																																																					
DISTANZE PROG STRATO SUP.		-28.37	-26.33	-24.73						-12.43	-11.03	-10.14				-5.58	-4.80	-4.30				-4.30	-4.80																																																				
DISTANZE TERRENO	-31.47	-28.38	-25.74	-23.33	-22.94	-22.34	-21.31	-20.78	-20.00	-19.80	-18.46	-17.70	-17.23	-16.79	-16.31	-15.81		-12.26	-11.59	-11.03	-10.80			-8.66	-7.85	-7.63	-6.47	-5.98	-5.71	-4.84	-4.25	-3.82		-2.65	-2.61		-1.01	-0.51	0.00	0.91	1.24	1.89	2.57	2.81	3.77	4.26	4.95	5.94	6.66	7.11	7.63	8.14	8.90	9.38	10.11	10.74	11.19	11.84	12.27	12.92	13.52	13.98	14.95	15.09	16.03	16.67	17.82	18.20	19.17	19.94	20.63	21.32	22.00	22.69	23.00

SCAVI E BONIFICHE	
STERRO	5.68 mq
SCOTICO	4.44 m
BONIFICA	7.44 mq
FOSSO (SEZ. OBBL.)	0.60 mq
SCAVO A GRADONI	3.87 m
GRADONI SCAVO	2.22 mq

RILEVATI	
RILEVATO	3.94 mq
TERRENO VEGETALE	1.90 mq

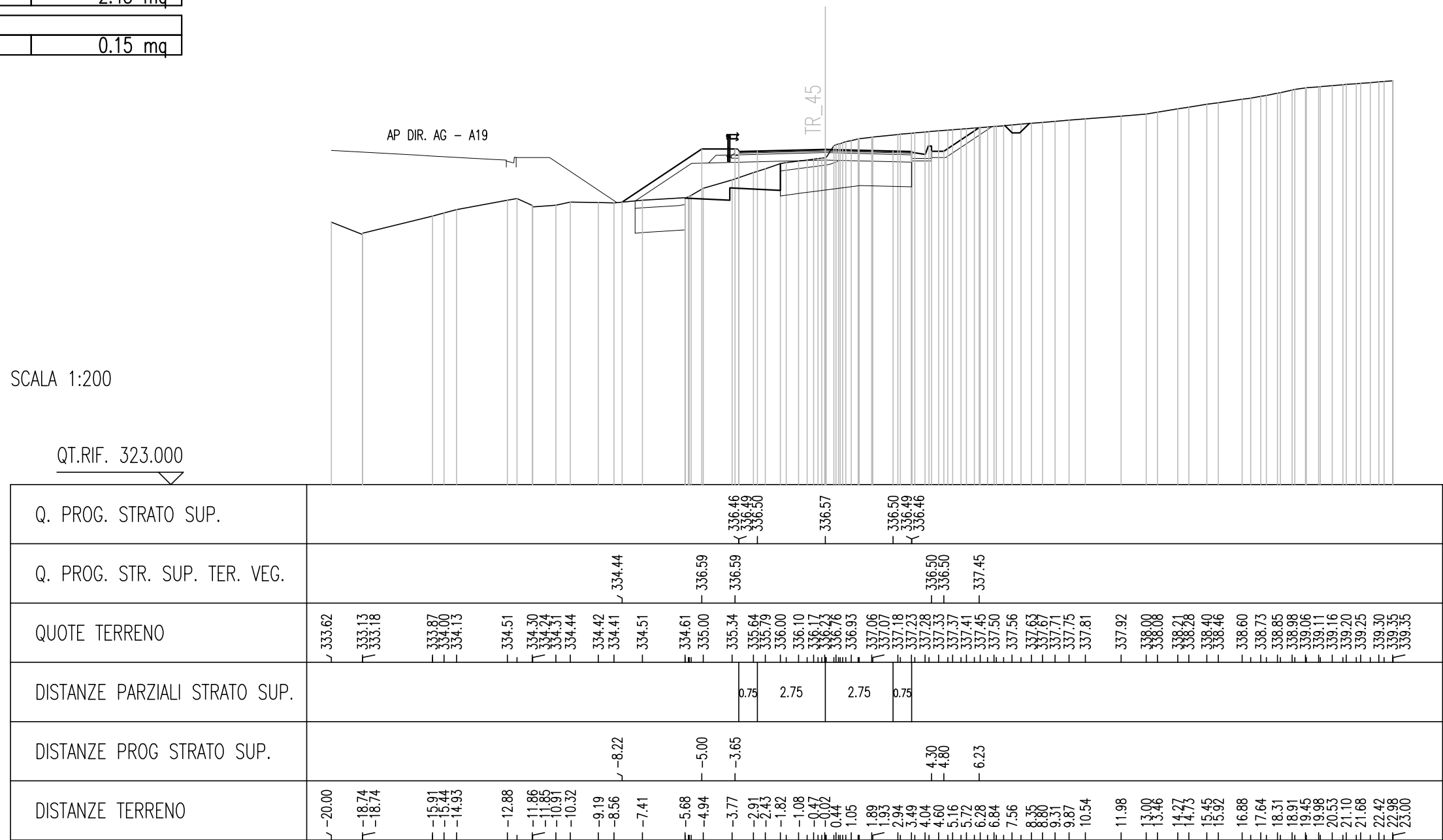
SOVRASTRUTTURA STRADALE	
STRATO DI USURA	0.20 mq
STRATO DI BINDER	0.28 mq
STRATO DI BASE	0.42 mq
STRATO DI FONDAZIONE	2.43 mq

MANUFATTI	
MAGRONE	0.15 mq

SEZIONE N. : 25
 QT. PROGETTO : 336.573
 DIST.PROG. : 0+210.000
 DIST.PREC. : 9.300
 DIST.SUCC. : 10.000

SCALA 1:200

QT.RIF. 323.000



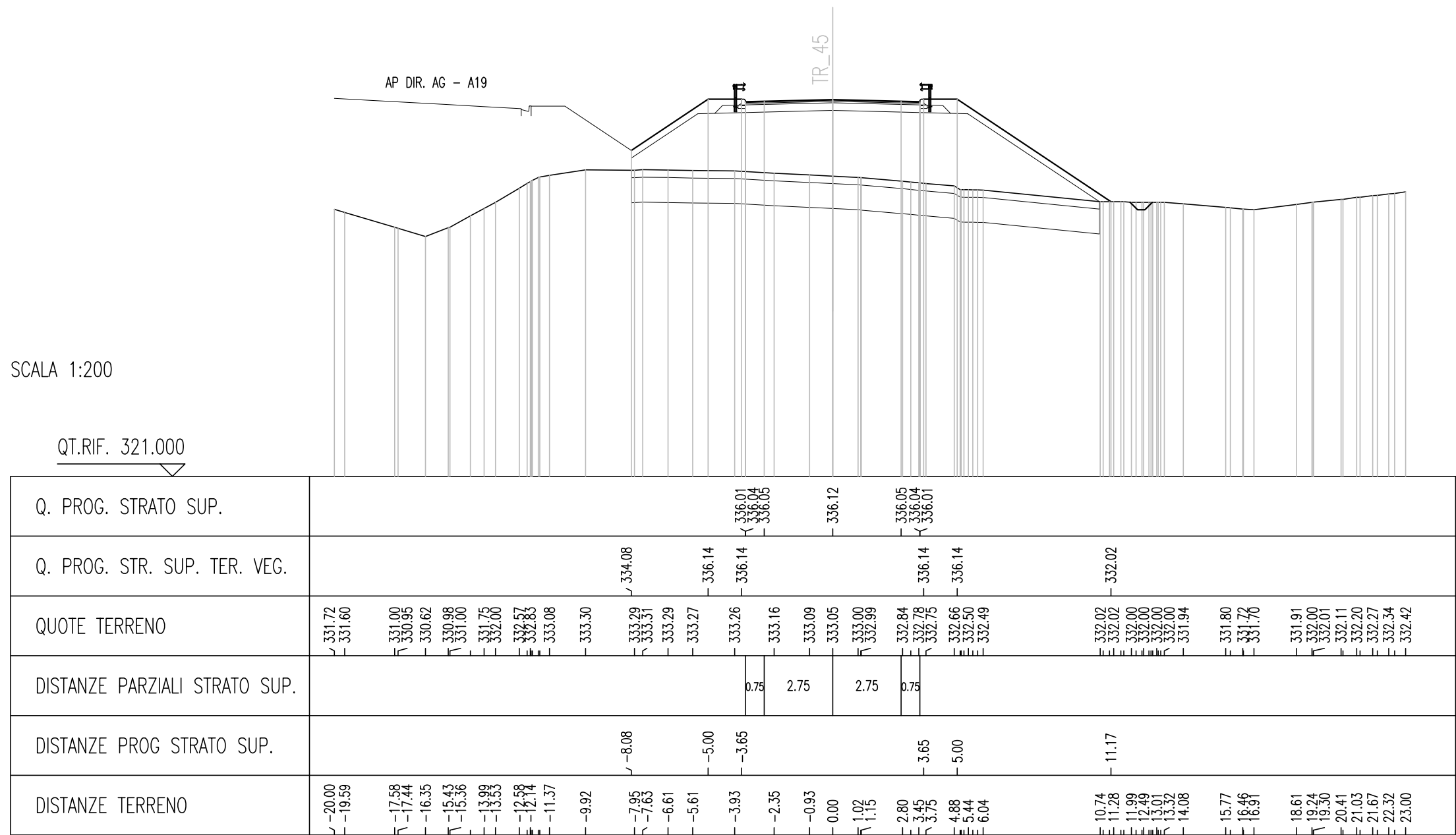
SCAVI E BONIFICHE	
SCOTICO	18.82 m
BONIFICA	18.82 mq
FOSSO (SEZ. OBBL.)	0.48 mq

RILEVATI	
RILEVATO	40.00 mq
TERRENO VEGETALE	3.69 mq

SOVRASTRUTTURA STRADALE	
STRATO DI USURA	0.20 mq
STRATO DI BINDER	0.28 mq
STRATO DI BASE	0.42 mq
STRATO DI FONDAZIONE	2.76 mq

MANUFATTI	
MAGRONE	0.14 mq

SEZIONE N. : 27
 QT. PROGETTO : 336.124
 DIST.PROG. : 0+230.000
 DIST.PREC. : 9.533
 DIST.SUCC. : 6.352



Q. PROG. STRATO SUP.					336.01	336.04	336.05		336.12		336.05	336.04	336.01																																						
Q. PROG. STR. SUP. TER. VEG.								334.08		336.14	336.14		336.14		336.14			332.02																																	
QUOTE TERRENO	331.72	331.60	331.00	330.95	330.62	330.98	331.00	331.75	332.00	332.57	332.83	333.08	333.30	333.29	333.31	333.29	333.27	333.26	333.16	333.09	333.05	333.00	332.99	332.84	332.78	332.75	332.66	332.50	332.49	332.02	332.02	332.00	332.00	332.00	332.00	331.94	331.80	331.72	331.70	331.91	332.00	332.01	332.11	332.20	332.27	332.34	332.42				
DISTANZE PARZIALI STRATO SUP.											0.75	2.75	2.75	0.75																																					
DISTANZE PROG STRATO SUP.								-8.08		-5.00	-3.65																																								
DISTANZE TERRENO	-20.00	-19.59	-17.58	-17.44	-16.35	-15.43	-15.36	-13.99	-13.53	-12.58	-12.14	-11.37	-9.92	-7.95	-7.63	-6.61	-5.61	-3.93	-2.35	-0.93	0.00	1.02	1.15	2.80	3.45	3.75	4.88	5.44	6.04		10.74	11.28	11.99	12.49	13.01	13.52	14.08	15.77	18.46	18.91	18.61	19.24	19.30	20.41	21.03	21.67	22.52	23.00			

SCAVI E BONIFICHE	
SCOTICO	19.33 m
BONIFICA	19.33 mq
FOSSO (SEZ. OBBL.)	0.45 mq

RILEVATI	
RILEVATO	46.10 mq
TERRENO VEGETALE	3.85 mq

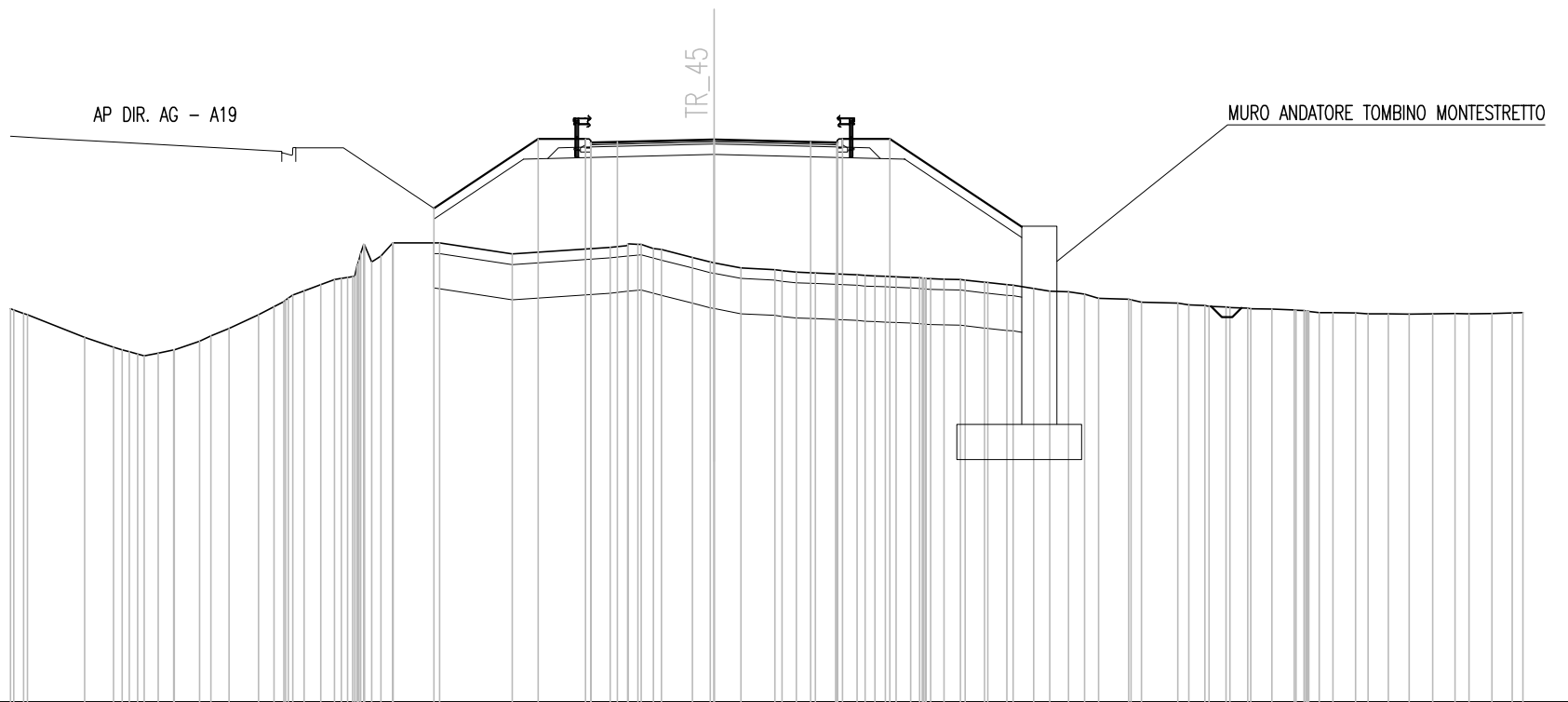
SOVRASTRUTTURA STRADALE	
STRATO DI USURA	0.20 mq
STRATO DI BINDER	0.28 mq
STRATO DI BASE	0.42 mq
STRATO DI FONDAZIONE	2.76 mq

MANUFATTI	
MAGRONE	0.14 mq

SEZIONE N. : 28
 QT. PROGETTO : 335.981
 DIST.PROG. : 0+236.352
 DIST.PREC. : 6.352
 DIST.SUCC. : 3.648

SCALA 1:200

QT.RIF. 320.000



Q. PROG. STRATO SUP.							335.86	335.89	335.91	335.98	335.91	335.89	335.86																																																		
Q. PROG. STR. SUP. TER. VEG.																																																															
QUOTE TERRENO	331.17	331.04	331.00	330.36	330.08	329.95	329.90	330.00	330.39	330.61	331.00	331.93	331.56	331.86	332.93	332.37	332.66	333.04	333.04																																												
DISTANZE PARZIALI STRATO SUP.								0.75	2.75	2.75		0.75																																																			
DISTANZE PROG STRATO SUP.											-7.96			-5.00	-3.65																																																
DISTANZE TERRENO	-20.00	-19.63	-19.52	-17.89	-17.07	-16.83	-15.81	-15.36	-14.30	-13.79	-12.95	-12.87	-11.97	-11.18	-10.90	-10.16	-9.47	-9.13	-7.81	-5.73	-2.95	-2.45	-1.72	-1.49	-0.61	0.00	0.76	1.73	2.34	2.88	3.46	4.06	4.57	5.17	5.84	6.54	7.00	7.69	8.33	9.09	9.55	10.08	10.94	10.93	11.79	12.15	13.18	13.95	14.56	15.17	15.86	16.49	17.21	17.60	18.24	19.17	19.76	20.43	21.06	21.47	22.12	22.69	23.00

SCAVI E BONIFICHE	
SCOTICO	15.75 m
BONIFICA	15.81 mq
FOSSO (SEZ. OBBL.)	0.50 mq
SCAVO A GRADONI	5.59 m
GRADONI SCAVO	2.90 mq

RILEVATI	
RILEVATO	70.64 mq
TERRENO VEGETALE	4.45 mq

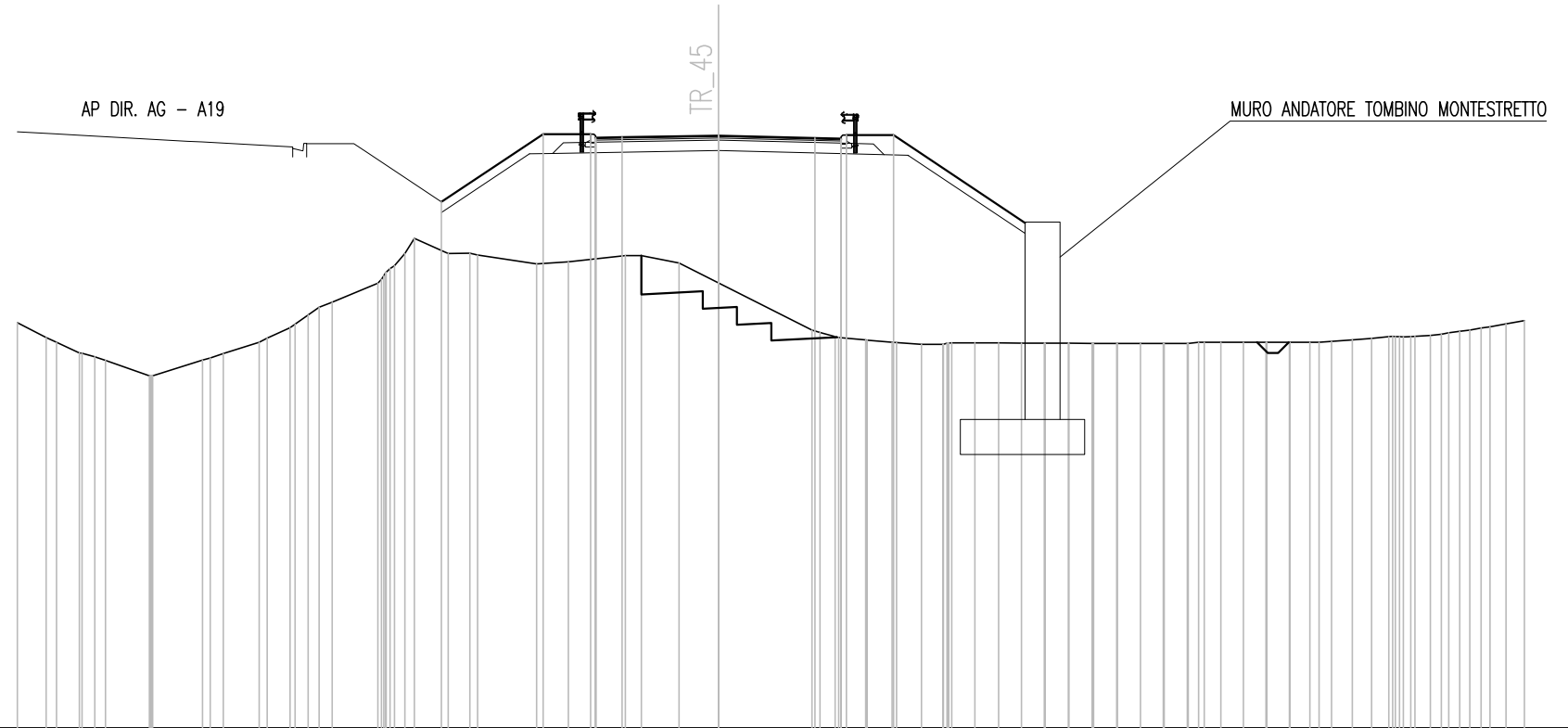
SOVRASTRUTTURA STRADALE	
STRATO DI USURA	0.20 mq
STRATO DI BINDER	0.28 mq
STRATO DI BASE	0.42 mq
STRATO DI FONDAZIONE	2.76 mq

MANUFATTI	
MAGRONE	0.14 mq

SEZIONE N. : 29
 QT. PROGETTO : 335.899
 DIST.PROG. : 0+240.000
 DIST.PREC. : 3.648
 DIST.SUCC. : 0.224

SCALA 1:200

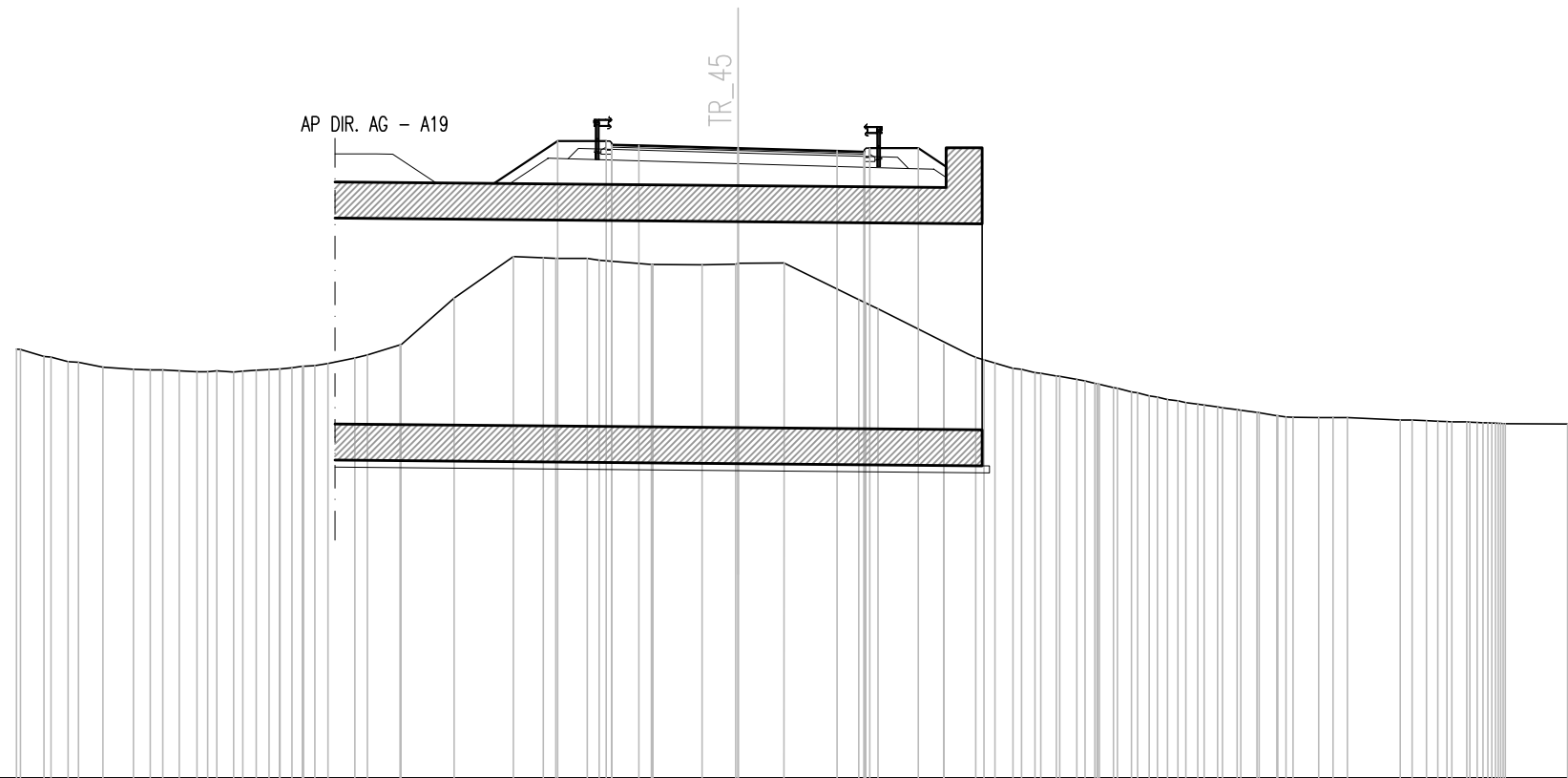
QT.RIF. 319.000



Q. PROG. STRATO SUP.	335.81 335.84 335.85 335.90 335.83 335.81 335.78																																																										
Q. PROG. STR. SUP. TER. VEG.	334.00 335.94 335.94 335.91 335.91 330.00																																																										
QUOTE TERRENO	330.56	330.14	330.00	329.70	329.49	329.05	329.05	329.49	329.68	330.00	330.12	330.52	331.00	331.14	331.68	332.19	332.97	332.53	332.54	332.49	332.24	332.30	332.47	332.48	330.14	330.07	330.06	329.99	329.99	329.99	329.98	329.98	329.98	329.98	329.97	329.97	329.97	329.97	330.00	330.00	330.00	330.00	330.03	330.07	330.12	330.16	330.16	330.20	330.27	330.35	330.44	330.55	330.62						
DISTANZE PARZIALI STRATO SUP.	0.75 2.75 2.75 0.75																																																										
DISTANZE PROG STRATO SUP.	-7.90 -5.00 -3.65 3.65 5.00 13.86																																																										
DISTANZE TERRENO	-20.00	-19.18	-18.89	-18.23	-17.48	-16.23	-16.14	-14.72	-14.12	-13.10	-12.87	-12.08	-11.39	-11.02	-8.71	-8.24	-8.67	-7.71	-7.09	-6.87	-5.19	-4.28	-2.66	-2.20	3.43	4.20	4.25	5.08	5.79	6.41	6.66	7.32	7.99	8.64	9.30	9.32	10.00	10.70	11.36	11.38	12.04	12.72	13.38	14.34	14.98	15.62	15.64	16.87	17.50	18.09	18.64	19.13	19.75	20.31	20.84	21.44	22.02	22.47	23.00

RILEVATI	
RILEVATO	38.65 mq
TERRENO VEGETALE	1.67 mq
SOVRASTRUTTURA STRADALE	
STRATO DI USURA	0.20 mq
STRATO DI BINDER	0.28 mq
STRATO DI BASE	0.42 mq
STRATO DI FONDAZIONE	2.75 mq
MANUFATTI	
MAGRONE	0.14 mq

SEZIONE N. : 31
 QT. PROGETTO : 335.449
 DIST.PROG. : 0+260.000
 DIST.PREC. : 0.296
 DIST.SUCC. : 9.685



SCALA 1:200

QT.RIF. 318.000

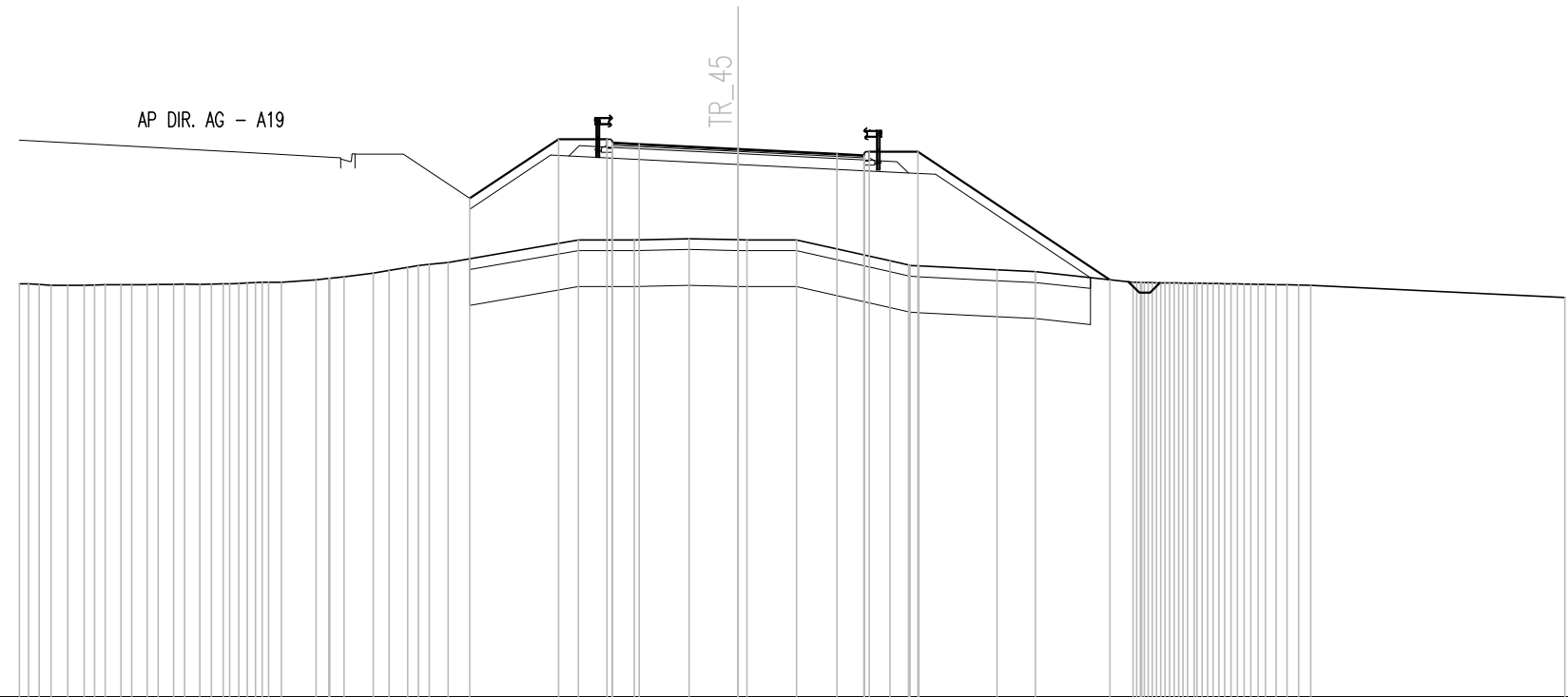
Q. PROG. STRATO SUP.					335.52	335.53		335.45	335.37	335.35	335.32			
Q. PROG. STR. SUP. TER. VEG.					335.65	335.65			335.45	335.45				
QUOTE TERRENO	329.88	329.87	329.87	329.87	329.87	329.87	329.87	329.87	329.87	329.87	329.87	329.87	329.87	329.87
DISTANZE PARZIALI STRATO SUP.						0.75	2.75	2.75	0.75					
DISTANZE PROG STRATO SUP.						-5.00	-3.65		-3.65	-5.00			12.50	14.50
DISTANZE TERRENO	-20.00	-19.99	-19.24	-18.57	-18.29	-17.61	-16.30	-15.49	-15.00	-14.44	-13.98	-13.36	-12.70	-12.08

SCAVI E BONIFICHE	
SCOTICO	17.27 m
BONIFICA	17.27 mq
FOSSO (SEZ. OBBL.)	0.46 mq
RILEVATI	
RILEVATO	33.83 mq
TERRENO VEGETALE	3.16 mq
SOVRASTRUTTURA STRADALE	
STRATO DI USURA	0.20 mq
STRATO DI BINDER	0.28 mq
STRATO DI BASE	0.42 mq
STRATO DI FONDAZIONE	2.75 mq
MANUFATTI	
MAGRONE	0.14 mq

SEZIONE N. : 32
 QT. PROGETTO : 335.239
 DIST.PROG. : 0+269.685
 DIST.PREC. : 9.685
 DIST.SUCC. : 9.163

SCALA 1:200

QT.RIF. 320.000



Q. PROG. STRATO SUP.												335.38 335.41 335.38	335.24	335.10 335.06 335.03																													
Q. PROG. STR. SUP. TER. VEG.												333.87	335.51	335.51	335.16	335.16																											
QUOTE TERRENO	331.48	331.45	331.45	331.45	331.46	331.47	331.47	331.48	331.48	331.49	331.51	331.53	331.54	331.60	331.68	331.79	331.86	331.95	332.03	332.08	332.71	332.71	332.74	332.72	332.71	332.71	332.13	332.01	331.99	331.88	331.82	331.53	331.52	331.51	331.51	331.50	331.49	331.48	331.47	331.46	331.45	331.11	
DISTANZE PARZIALI STRATO SUP.													0.75	2.75	2.75	0.75																											
DISTANZE PROG STRATO SUP.												-7.47	-5.00	-3.65			-3.65	-5.00																									
DISTANZE TERRENO	-20.00	-18.95	-19.12	-18.66	-18.19	-17.61	-16.88	-16.14	-15.40	-14.65	-14.15	-13.65	-13.07	-12.71	-11.74	-10.97	-10.15	-9.71	-9.19	-8.59	-8.07	-4.45	-2.89	-1.36	0.00	0.25	1.63	4.22	4.74	5.05	7.20	8.27	10.98	11.52	12.00	12.50	13.06	13.54	14.08	14.67	15.27	15.93	23.00

SCAVI E BONIFICHE	
SCOTICO	16.90 m
BONIFICA	16.91 mq
FOSSO (SEZ. OBBL.)	0.45 mq

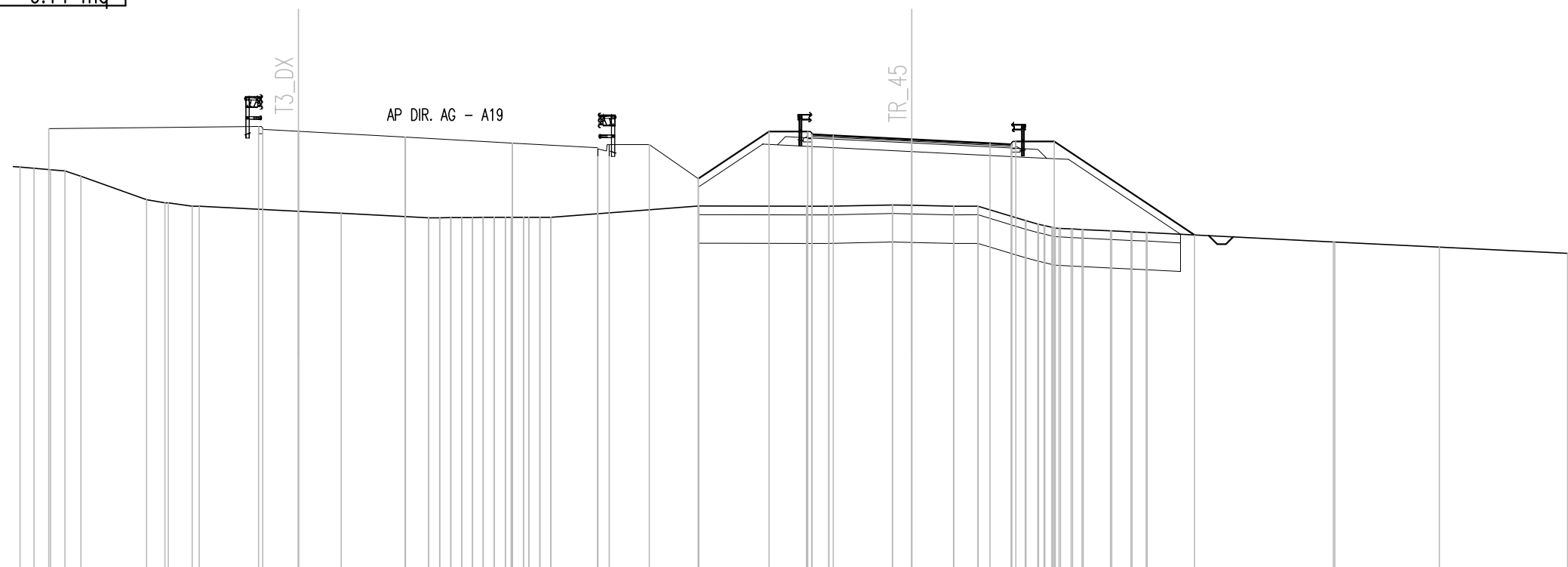
RILEVATI	
RILEVATO	29.75 mq
TERRENO VEGETALE	3.04 mq

SOVRASTRUTTURA STRADALE	
STRATO DI USURA	0.20 mq
STRATO DI BINDER	0.28 mq
STRATO DI BASE	0.42 mq
STRATO DI FONDAZIONE	2.75 mq

MANUFATTI	
MAGRONE	0.14 mq

SEZIONE N. : 946
 QT. PROGETTO : 335.392
 DIST.PROG. : 23+511.088

SEZIONE N. : 32-AP
 QT. PROGETTO : 335.112
 DIST.PROG. : 0+278.848
 DIST.PREC. : 9.163
 DIST.SUCC. : 0.173



SCALA 1:200

QT.RIF. 320.000

Q. PROG. STRATO SUP.				335.46	335.39		335.19		334.98	334.82	334.76			335.26	335.29	335.25		335.11		334.97	334.94	334.91																															
Q. PROG. STR. SUP. TER. VEG.		335.49		335.56						334.92	334.92	333.78	333.75	335.39	335.39					335.04	335.04			331.76																													
QUOTE TERRENO	334.14	334.10	334.05	334.00	333.81		333.00	332.89	332.89	332.94	332.94	332.77		332.59	332.52		332.36	332.37	332.37	332.38	332.38	332.38	332.38	332.38	332.76	332.76	332.76		332.81	332.81	332.80		332.77	332.77	332.77		332.26	332.14	332.03	331.97	331.95	331.91	331.90	331.85	331.84		331.51	331.51		331.33		331.12	
DISTANZE PARZIALI STRATO SUP.						1.25	3.75		3.75	3.00			7.50		0.75	2.75				2.75	0.75			3.65	5.00																												
DISTANZE PROG STRATO SUP.		-30.26			-22.90							-10.60	-9.20	-7.48	-5.00	-3.65								-3.65	5.00																												
DISTANZE TERRENO	-31.26	-30.77	-30.20	-29.68	-29.13		-26.82	-26.18	-26.06	-25.95	-24.98		-21.50	-20.00		-16.94	-16.16	-15.40	-14.63	-14.04	-13.42	-12.65		-7.47	-7.46		-3.69	-3.69	-2.90		-0.67	0.00		1.47	1.47	2.35		3.98	4.42	4.92	5.59	6.02	6.97	7.01	8.23	8.26		14.79	14.83		18.50		23.00

SCAVI E BONIFICHE	
SCOTICO	16.88 m
BONIFICA	16.89 mq
FOSSO (SEZ. OBBL.)	0.45 mq

RILEVATI	
RILEVATO	29.70 mq
TERRENO VEGETALE	3.05 mq

SOVRASTRUTTURA STRADALE	
STRATO DI USURA	0.20 mq
STRATO DI BINDER	0.28 mq
STRATO DI BASE	0.42 mq
STRATO DI FONDAZIONE	2.75 mq

MANUFATTI	
MAGRONE	0.14 mq

SEZIONE N. : 33

QT. PROGETTO : 335.111

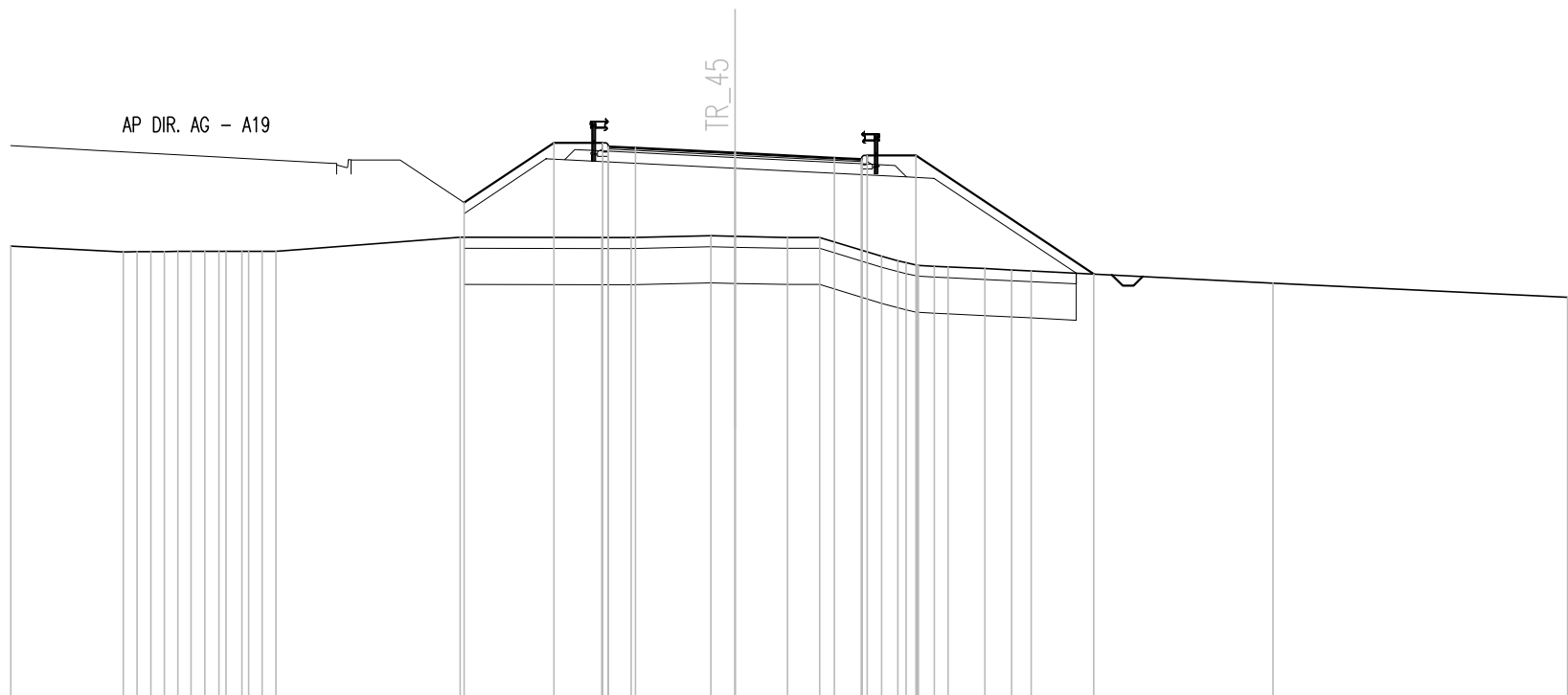
DIST.PROG. : 0+279.021

DIST.PREC. : 0.173

DIST.SUCC. : 10.979

SCALA 1:200

QT.RIF. 320.000



Q. PROG. STRATO SUP.	335.26 335.29 335.25 335.11 334.97 334.94 334.91																											
Q. PROG. STR. SUP. TER. VEG.	333.73 335.39 335.39 335.04 335.04 331.76																											
QUOTE TERRENO	332.53	332.37	332.38	332.38	332.39	332.39	332.39	332.39	332.78	333.73	335.39	335.39	332.77	332.77	332.81	332.80	332.77	332.77	332.25	332.13	332.01	331.98	331.96	331.91	331.87	331.85	331.51	331.12
DISTANZE PARZIALI STRATO SUP.												0.75	2.75	2.75				0.75										
DISTANZE PROG STRATO SUP.									-7.48	-5.00	-3.65								3.65	5.00				9.91				
DISTANZE TERRENO	-20.00	-16.89	-16.13	-15.39	-14.64	-14.06	-13.43	-12.68	-7.59	-5.00	-3.68	-2.87	-0.66	0.00	1.45	2.34			4.05	4.50	5.01	5.51	5.89	6.91	7.64	8.18	14.86	23.00

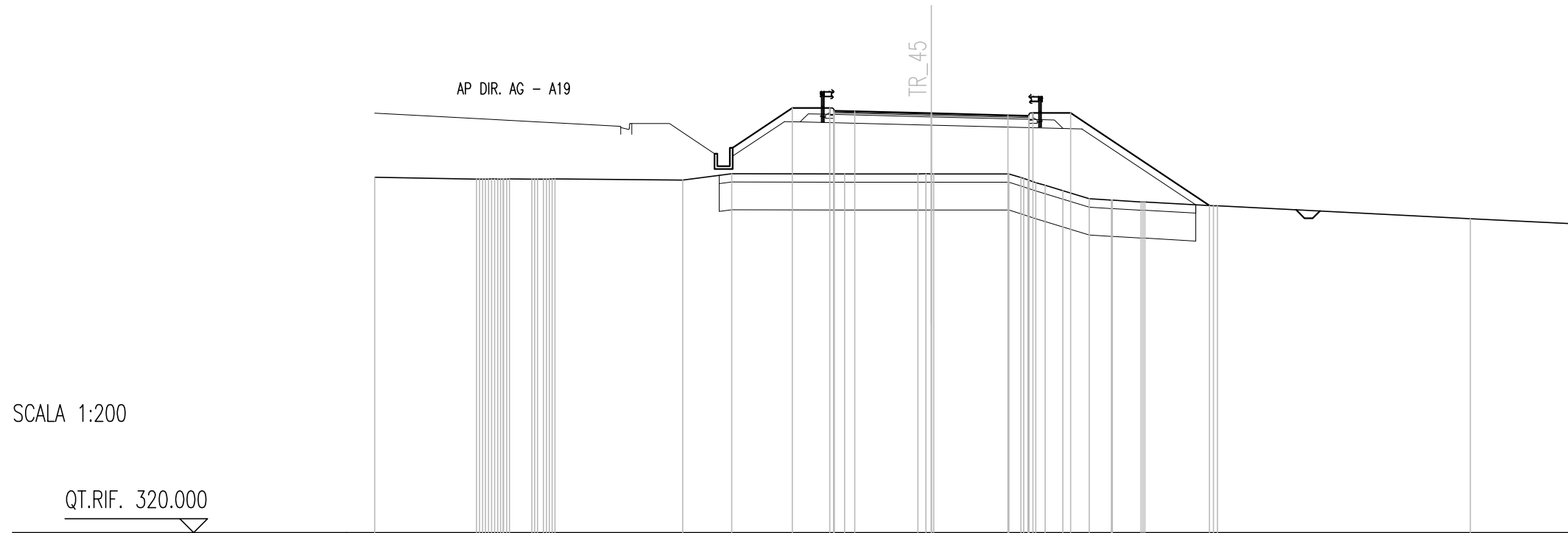
SCAVI E BONIFICHE	
SCOTICO	17.13 m
BONIFICA	17.14 mq
FOSSO (SEZ. OBBL.)	0.45 mq

RILEVATI	
RILEVATO	27.44 mq
TERRENO VEGETALE	3.11 mq

SOVRASTRUTTURA STRADALE	
STRATO DI USURA	0.20 mq
STRATO DI BINDER	0.28 mq
STRATO DI BASE	0.42 mq
STRATO DI FONDAZIONE	2.75 mq

MANUFATTI	
MAGRONE	0.14 mq

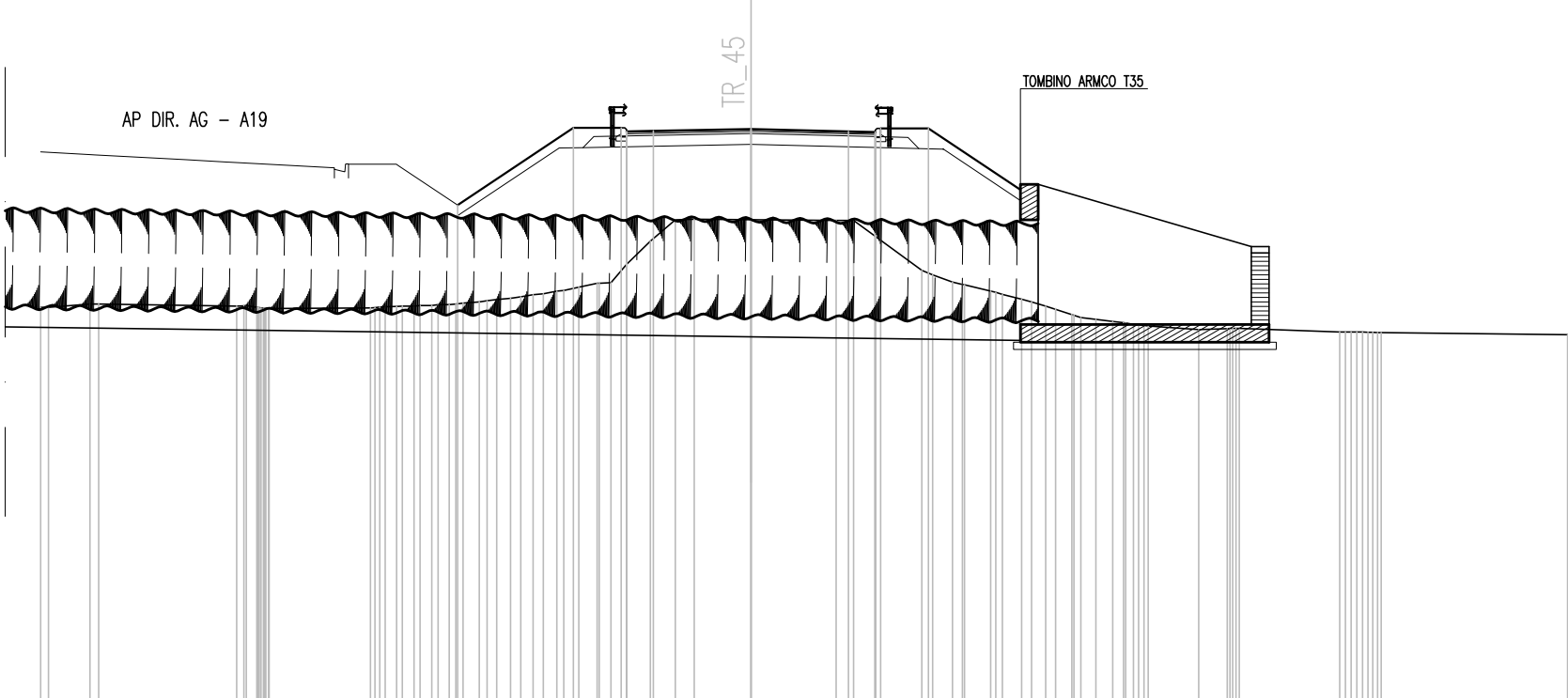
SEZIONE N. : 34
 QT. PROGETTO : 335.071
 DIST.PROG. : 0+290.000
 DIST.PREC. : 10.979
 DIST.SUCC. : 8.129



Q. PROG. STRATO SUP.							335.13	335.16		335.07		335.00																
Q. PROG. STR. SUP. TER. VEG.							335.26	335.26				335.08	335.08		331.75													
QUOTE TERRENO	332.77	332.71	332.71	332.71	332.71	332.71	332.67	332.90		332.89	332.89	332.73	332.48	332.29	332.00	331.95	331.88	331.88	331.75	331.75		331.28		331.11				
DISTANZE PARZIALI STRATO SUP.									0.75	2.75		2.75	0.75															
DISTANZE PROG STRATO SUP.								-7.62	-5.00	-3.65		3.65	5.00							9.99								
DISTANZE TERRENO	-20.00	-16.34	-15.80	-15.26	-15.15	-14.25	-13.73	-13.52	-8.94	-7.17		-3.12	-0.48	0.00	0.08	2.79	3.32	4.09	4.72	5.67	6.47	6.50	7.53	7.67	10.13	10.28	19.36	23.00

SEZIONE N. : 36
 QT. PROGETTO : 335.309
 DIST.PROG. : 0+310.000
 DIST.PREC. : 10.000
 DIST.SUCC. : 2.354

RILEVATI	
RILEVATO	45.26 mq
TERRENO VEGETALE	2.79 mq
SOVRASTRUTTURA STRADALE	
STRATO DI USURA	0.20 mq
STRATO DI BINDER	0.28 mq
STRATO DI BASE	0.42 mq
STRATO DI FONDAZIONE	2.76 mq
MANUFATTI	
MAGRONE	0.14 mq



SCALA 1:200

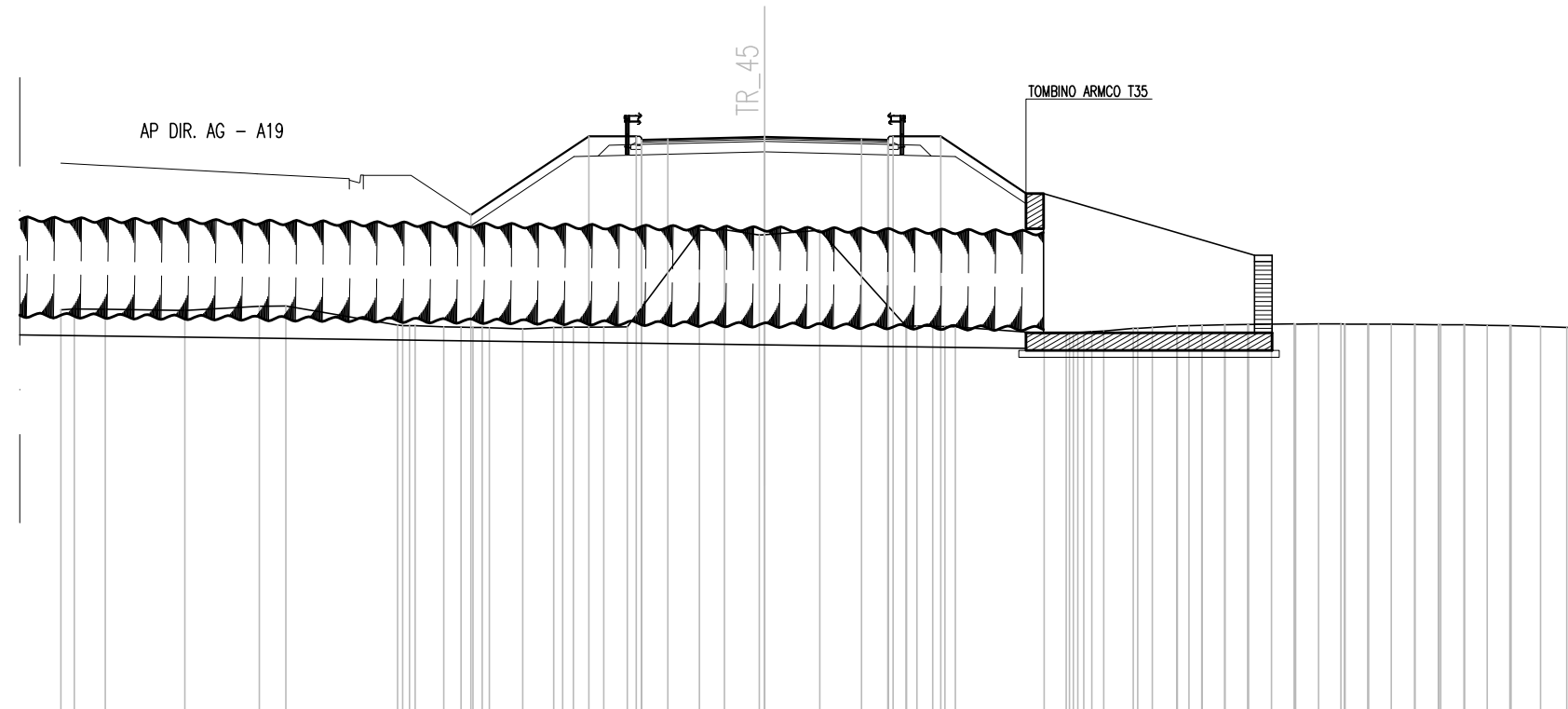
Q. PROG. STRATO SUP.																						
Q. PROG. STR. SUP. TER. VEG.					333.17				335.34				335.32		335.32							
QUOTE TERRENO	330.29 330.29	330.38 330.38	330.32 330.28 330.25	330.27	330.31 330.32 330.34 330.36	330.44 330.51 330.58	330.67 330.76	330.96	331.50 332.15 332.75 332.76	332.54	332.73 332.73	331.00 330.92 330.75	330.52 330.32 330.09 329.95 329.89 329.81 329.76	329.66 329.69 329.70	329.59 329.59 329.58 329.57						329.52	
DISTANZE PARZIALI STRATO SUP.									0.75	2.75				0.75								
DISTANZE PROG STRATO SUP.						-8.26			-5.00	-3.65				-3.65	-5.00							-13.44
DISTANZE TERRENO	-20.00 -19.78	-18.62 -18.37	-14.48 -13.92 -13.57	-10.72	-9.98 -9.48 -8.99 -8.49	-7.65 -7.16 -6.48 -5.85 -5.27	-4.33	-3.50	-2.83 -2.13 -1.60	0.00	-2.40 -2.89	5.68 6.01 6.75	7.63 8.30 9.04 9.72 10.19 10.77 11.19	12.61 13.41 13.75	16.58 17.06 17.51 17.75							-23.00

SEZIONE N. : 37
 QT. PROGETTO : 335.363
 DIST.PROG. : 0+312.354
 DIST.PREC. : 2.354
 DIST.SUCC. : 5.437

RILEVATI	
RILEVATO	57.54 mq
TERRENO VEGETALE	2.78 mq

SOVRASTRUTTURA STRADALE	
STRATO DI USURA	0.20 mq
STRATO DI BINDER	0.28 mq
STRATO DI BASE	0.42 mq
STRATO DI FONDAZIONE	2.76 mq

MANUFATTI	
MAGRONE	0.14 mq



SCALA 1:200

QT.RIF. 319.000

Q. PROG. STRATO SUP.																																335.25 335.28 335.29	335.36	335.29 335.28 335.25																																	
Q. PROG. STR. SUP. TER. VEG.																																333.14	335.38	335.38	335.38	335.38																															
QUOTE TERRENO	330.45 330.48 330.46	330.43	330.55 330.56	330.01 330.00	329.97 329.96 329.95 329.94	329.91	329.95 329.95	329.96 329.97 330.45	332.71 332.73	332.57 332.58	332.71	329.98 329.97	329.78 329.79 329.82 329.85	329.92 329.95	329.99	330.01 330.01 330.02 330.03 330.04	330.05 330.04 330.05 330.05	330.04 330.04 330.04 330.04 330.03 330.03 330.02 330.01 330.00 330.00	329.95 329.95																																																
DISTANZE PARZIALI STRATO SUP.																																0.75	2.75	2.75	0.75																																
DISTANZE PROG STRATO SUP.																																-8.35	-5.00	-3.65	-3.65	3.65	5.00	13.03																													
DISTANZE TERRENO	-20.00 -19.82 -18.73	-16.48	-14.36 -13.60	-10.43 -9.94	-9.12 -8.63 -8.03 -7.82	-6.88	-5.99 -5.44	-4.57 -3.91	-1.86 -1.14	-0.15 0.00	1.57	4.77 5.42	7.94 8.56 9.07 9.64	10.47 11.01 11.71	12.42 12.42 13.08 13.75 14.40	15.04 15.09 15.73 16.49	17.13 17.16 17.80 18.48 19.14 19.21 19.89 20.53 21.17 21.21	22.79 22.04 22.04	23.00																																																

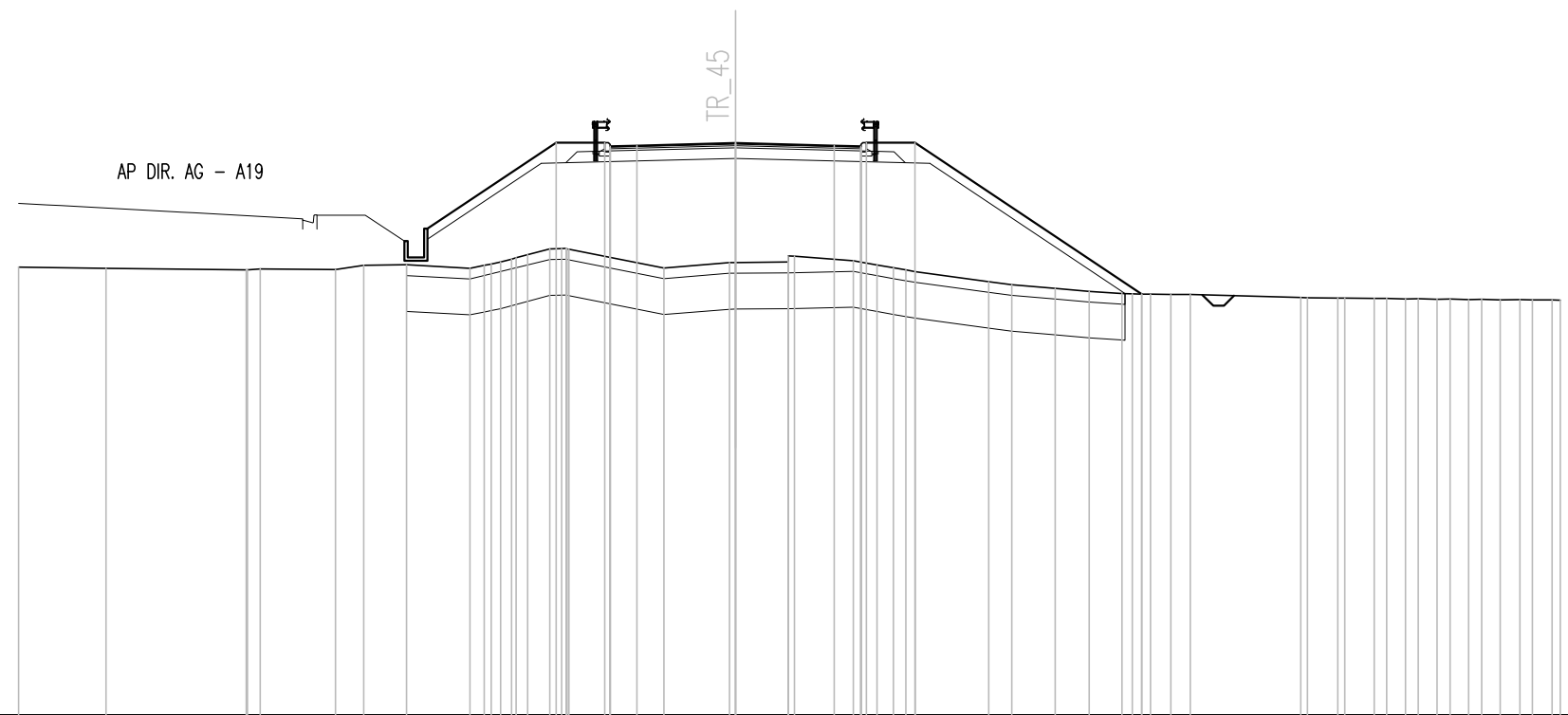
SCAVI E BONIFICHE	
SCOTICO	20.06 m
BONIFICA	20.05 mq
FOSSO (SEZ. OBBL.)	0.49 mq

RILEVATI	
RILEVATO	44.64 mq
TERRENO VEGETALE	4.07 mq

SOVRASTRUTTURA STRADALE	
STRATO DI USURA	0.20 mq
STRATO DI BINDER	0.28 mq
STRATO DI BASE	0.42 mq
STRATO DI FONDAZIONE	2.76 mq

MANUFATTI	
MAGRONE	0.14 mq

SEZIONE N. : 39
 QT. PROGETTO : 335.947
 DIST.PROG. : 0+330.000
 DIST.PREC. : 10.000
 DIST.SUCC. : 7.561



SCALA 1:200

QT.RIF. 320.000

Q. PROG. STRATO SUP.							335.83 335.88 335.95														335.88 335.86 335.83		
Q. PROG. STR. SUP. TER. VEG.					333.17		335.96		335.96		335.96		335.96				331.74						
QUOTE TERRENO	332.48	332.45	332.41 332.43	332.42	332.54	332.55	332.46 332.57 332.71 332.83	333.00 333.01 332.99	332.46	332.62 332.62	332.63 332.79	332.67 332.55 332.47	332.36	332.09 332.00	331.90	331.81	331.75 331.74	331.73 331.72	331.64 331.63 331.62 331.61	331.60	331.59	331.58 331.58 331.58 331.58	
DISTANZE PARZIALI STRATO SUP.									0.75	2.75	2.75	0.75											
DISTANZE PROG STRATO SUP.					-9.18		-5.00		-3.65			-3.65	-5.00					-11.33					
DISTANZE TERRENO	-20.00	-17.56	-13.65 -13.25	-11.16	-10.37	-9.18	-7.40 -6.82 -6.25 -5.80 -5.18 -4.78 -4.65	-2.00	-0.17 0.00	1.46 1.65	3.28 3.94 4.40	5.01	7.06 7.70	8.91	9.86	10.78 11.32	12.14 12.68	15.76 15.95 16.79 16.99 17.81	18.69	19.57	20.44	21.33 21.88	22.77 23.00

SCAVI E BONIFICHE	
SCOTICO	19.83 m
BONIFICA	19.83 mq
FOSSO (SEZ. OBBL.)	0.48 mq

RILEVATI	
RILEVATO	41.97 mq
TERRENO VEGETALE	4.00 mq

SOVRASTRUTTURA STRADALE	
STRATO DI USURA	0.20 mq
STRATO DI BINDER	0.28 mq
STRATO DI BASE	0.42 mq
STRATO DI FONDAZIONE	2.76 mq

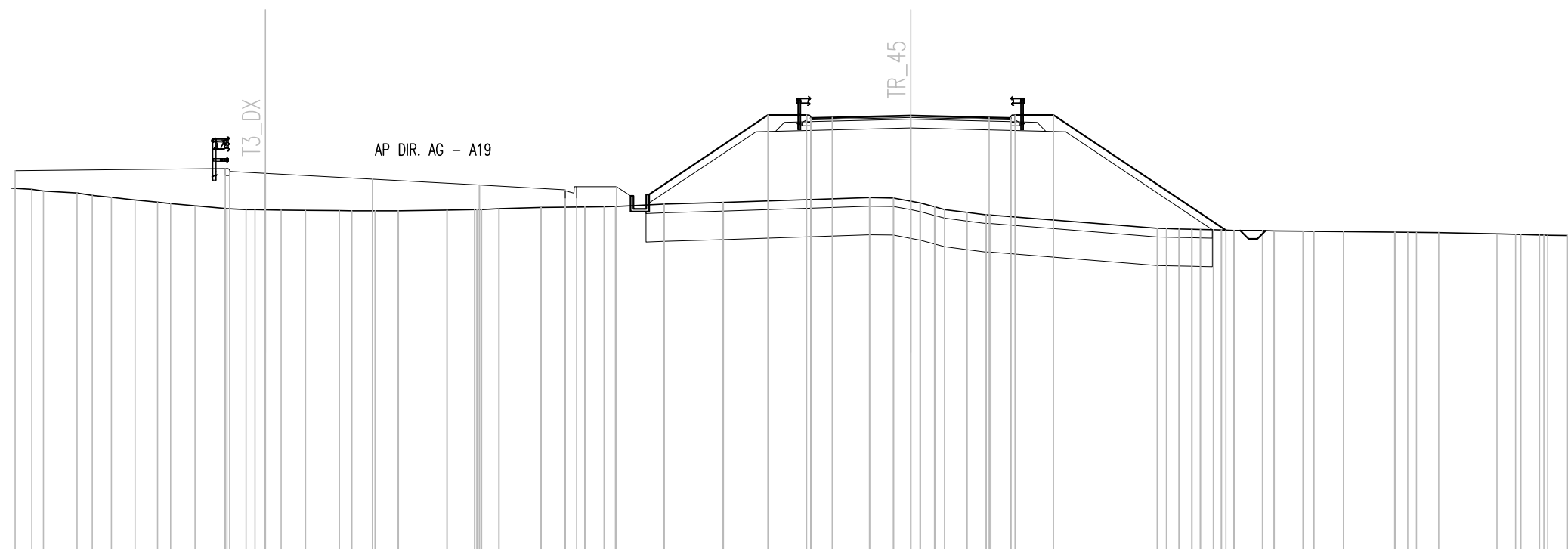
MANUFATTI	
MAGRONE	0.14 mq

SEZIONE N. : 949
 QT. PROGETTO : 334.268
 DIST.PROG. : 23+571.088

SEZIONE N. : 39-AP
 QT. PROGETTO : 336.293
 DIST.PROG. : 0+337.561
 DIST.PREC. : 7.561
 DIST.SUCC. : 2.187

SCALA 1:200

QT.RIF. 321.000



Q. PROG. STRATO SUP.	334.36	334.34	334.27	334.06	333.86	333.69	333.65	336.18	336.22	336.29	336.22	336.21	336.18																																																	
Q. PROG. STR. SUP. TER. VEG.	334.36	334.44	334.27	334.06	333.86	333.80	333.80	336.31	336.31	336.29	336.22	336.21	336.18																																																	
QUOTE TERRENO	333.71	333.65	333.58	333.49	333.43	333.33	333.26	333.21	333.13	333.04	333.03	333.00	332.98	332.97	332.96	332.96	332.96	332.96	332.98	332.98	333.00	333.03	333.03	333.07	333.08	333.09	333.10	333.11	333.19	333.25	333.25	333.42	333.42	333.29	333.10	333.00	332.90	332.82	332.81	332.34	332.32	332.31	332.29	332.27	332.27	332.27	332.25	332.25	332.25	332.23	332.23	332.21	332.20	332.20	332.19	332.15	332.13	332.13	332.11	332.10	332.09	
DISTANZE PARZIALI STRATO SUP.		1.25	3.75	3.75	3.00	8.60	0.75	2.75	2.75	0.75																																																				
DISTANZE PROG STRATO SUP.	-31.36	-24.00				-11.70	-10.30	-9.48	-5.00	-3.65		-3.65	-5.00	11.03																																																
DISTANZE TERRENO	-30.77	-30.36	-29.19	-28.65	-27.99	-27.15	-26.37	-25.91	-25.06	-24.01	-23.94	-22.96	-22.05	-21.19	-20.00	-19.57	-18.75	-18.75	-17.94	-16.24	-16.23	-15.27	-14.42	-12.94	-12.12	-11.41	-10.73	-10.33	-8.63	-6.59	-6.56	-1.44	-1.44	0.00	0.83	1.19	1.95	2.61	2.81	8.63	9.39	9.84	10.59	11.32	11.32	12.21	12.21	12.73	13.73	14.12	15.15	15.16	16.94	17.40	17.71	18.48	20.52	21.17	21.36	22.16	22.30	23.00

SCAVI E BONIFICHE	
SCOTICO	20.18 m
BONIFICA	20.19 mq
FOSSO (SEZ. OBBL.)	0.45 mq

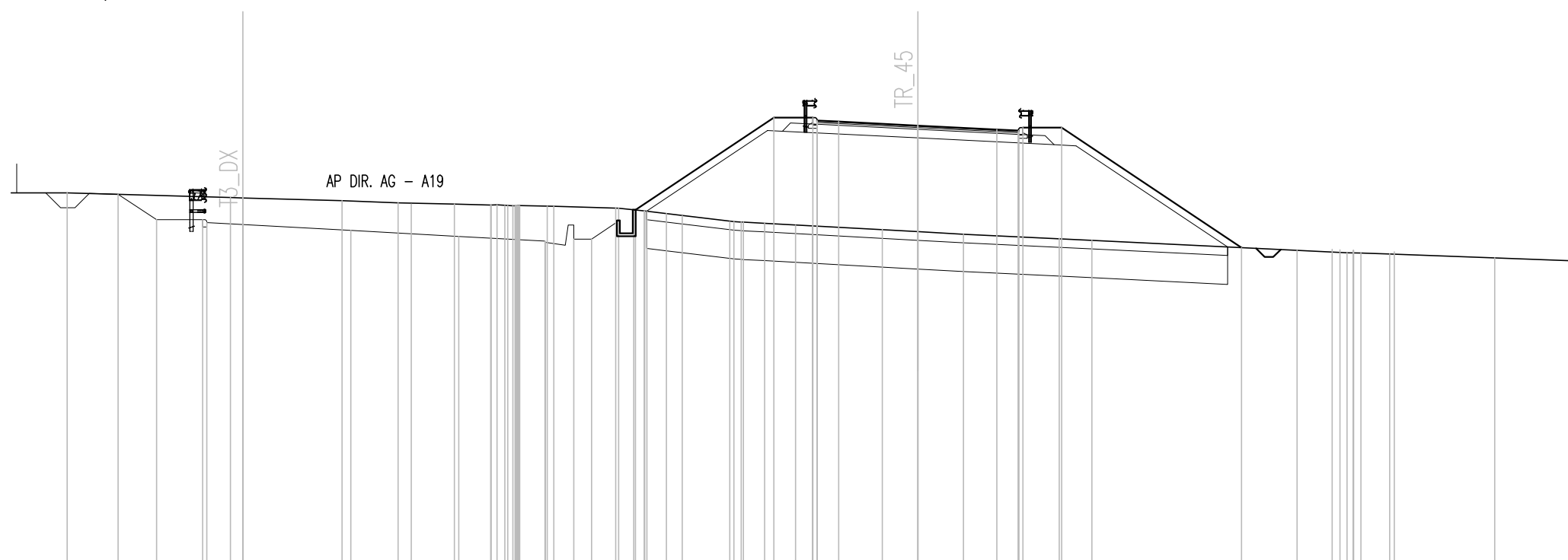
RILEVATI	
RILEVATO	50.37 mq
TERRENO VEGETALE	4.03 mq

SOVRASTRUTTURA STRADALE	
STRATO DI USURA	0.20 mq
STRATO DI BINDER	0.28 mq
STRATO DI BASE	0.42 mq
STRATO DI FONDAZIONE	2.75 mq

MANUFATTI	
MAGRONE	0.14 mq

SEZIONE N. : 950
 QT. PROGETTO : 333.894
 DIST.PROG. : 23+591.088

SEZIONE N. : 42-AP
 QT. PROGETTO : 337.337
 DIST.PROG. : 0+355.554
 DIST.PREC. : 5.554
 DIST.SUCC. : 4.446



SCALA 1:200

QT.RIF. 322.000

Q. PROG. STRATO SUP.			333.96	333.89			333.69			333.48			333.32	333.28			337.48	337.47		337.34			337.20	337.19	337.15																												
Q. PROG. STR. SUP. TER. VEG.		334.95	334.06	334.06										333.39	333.39	334.40	334.36			337.61	337.61			337.26	337.26			333.09																									
QUOTE TERRENO		335.00		334.84	334.82		334.72		334.65	334.61	334.60	334.57	334.55	334.55	334.53	334.47	334.41	334.35	334.28	334.20			334.00	333.98	333.94	333.87	333.84		333.74	333.65	333.67		333.56		333.42	333.35																	
DISTANZE PARZIALI STRATO SUP.			1.25	3.75	3.75	3.00			9.45				0.75	2.75	0.75																																						
DISTANZE PROG STRATO SUP.		-27.78	-26.45	-24.85								-11.95	-11.33	-9.81	-9.49				-5.00	-3.65					-3.65	-5.00			-11.25																								
DISTANZE TERRENO		-29.55		-23.88	-23.45		-20.00		-18.06	-17.60	-16.10	-14.84	-14.57	-14.55	-14.53	-12.87	-12.64		-10.49	-9.87	-9.41	-8.73	-8.18		-6.53	-6.06	-5.33	-4.25	-3.66		-1.23	0.00		1.59		-4.91	-6.05					13.17	14.39	14.91	15.39	16.40	16.55					-20.04	-23.00

SCAVI E BONIFICHE	
SCOTICO	21.19 m
BONIFICA	21.19 mq
FOSSO (SEZ. OBBL.)	0.45 mq

RILEVATI	
RILEVATO	56.82 mq
TERRENO VEGETALE	4.33 mq

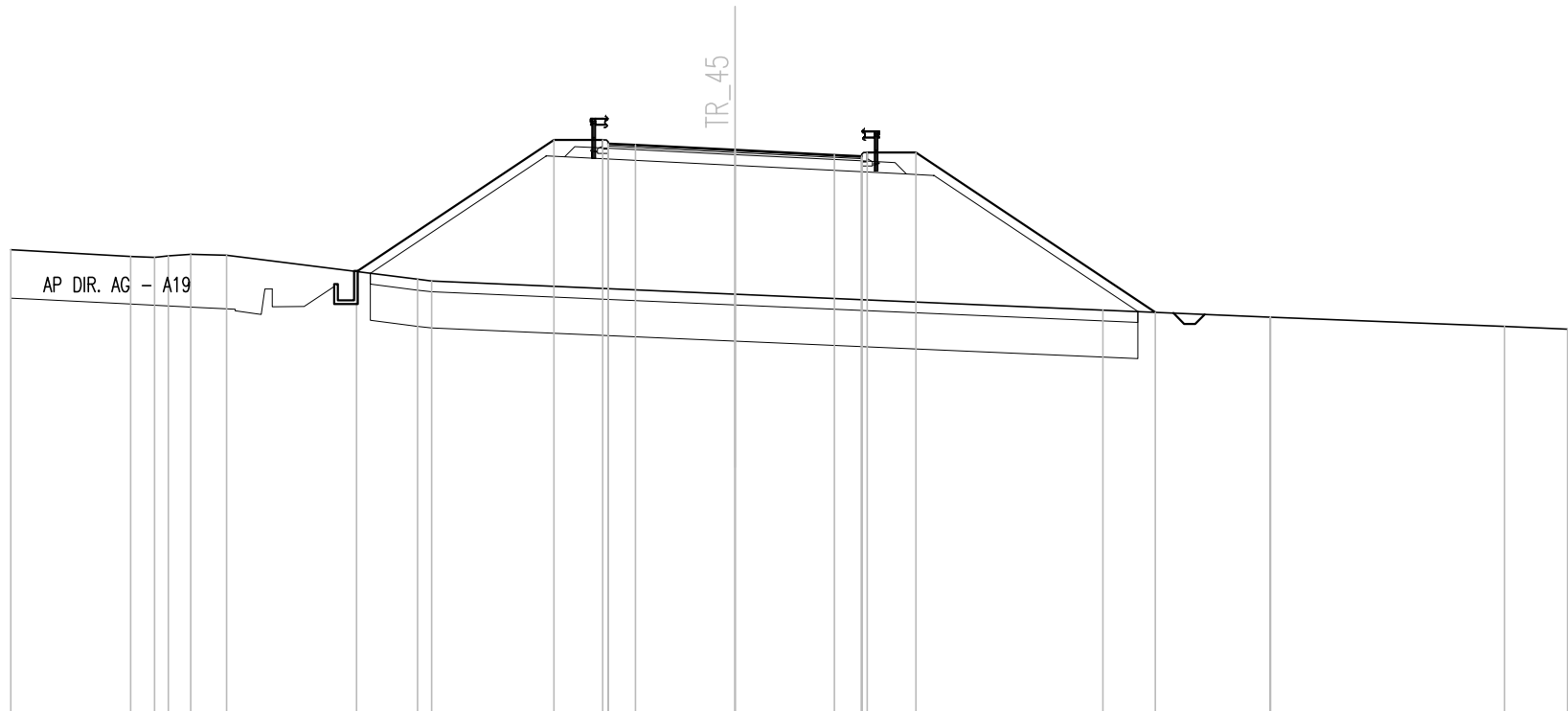
SOVRASTRUTTURA STRADALE	
STRATO DI USURA	0.20 mq
STRATO DI BINDER	0.28 mq
STRATO DI BASE	0.42 mq
STRATO DI FONDAZIONE	2.75 mq

MANUFATTI	
MAGRONE	0.14 mq

SEZIONE N. : 43
 QT. PROGETTO : 337.618
 DIST.PROG. : 0+360.000
 DIST.PREC. : 4.446
 DIST.SUCC. : 8.448

SCALA 1:200

QT.RIF. 322.000



Q. PROG. STRATO SUP.					337.76	337.79	337.76		337.62		337.48	337.44	337.41					
Q. PROG. STR. SUP. TER. VEG.				334.26		337.89	337.89				337.54	337.54		333.14				
QUOTE TERRENO	334.86	334.67	334.65	334.73	334.71		334.04	334.00		333.64			333.20	333.00	333.00	332.75	332.67	
DISTANZE PARZIALI STRATO SUP.								0.75	2.75	2.75	0.75							
DISTANZE PROG STRATO SUP.				-10.45		-5.00	-3.65				-3.65	-5.00		-11.61				
DISTANZE TERRENO	-20.00	-16.69	-16.03	-15.03	-14.04		-8.77	-8.38		0.00			-10.16		14.78	14.79	21.25	23.00

SCAVI E BONIFICHE	
SCOTICO	17.25 m
BONIFICA	17.25 mq
FOSSO (SEZ. OBBL.)	1.01 mq

RILEVATI	
RILEVATO	76.33 mq
TERRENO VEGETALE	3.65 mq

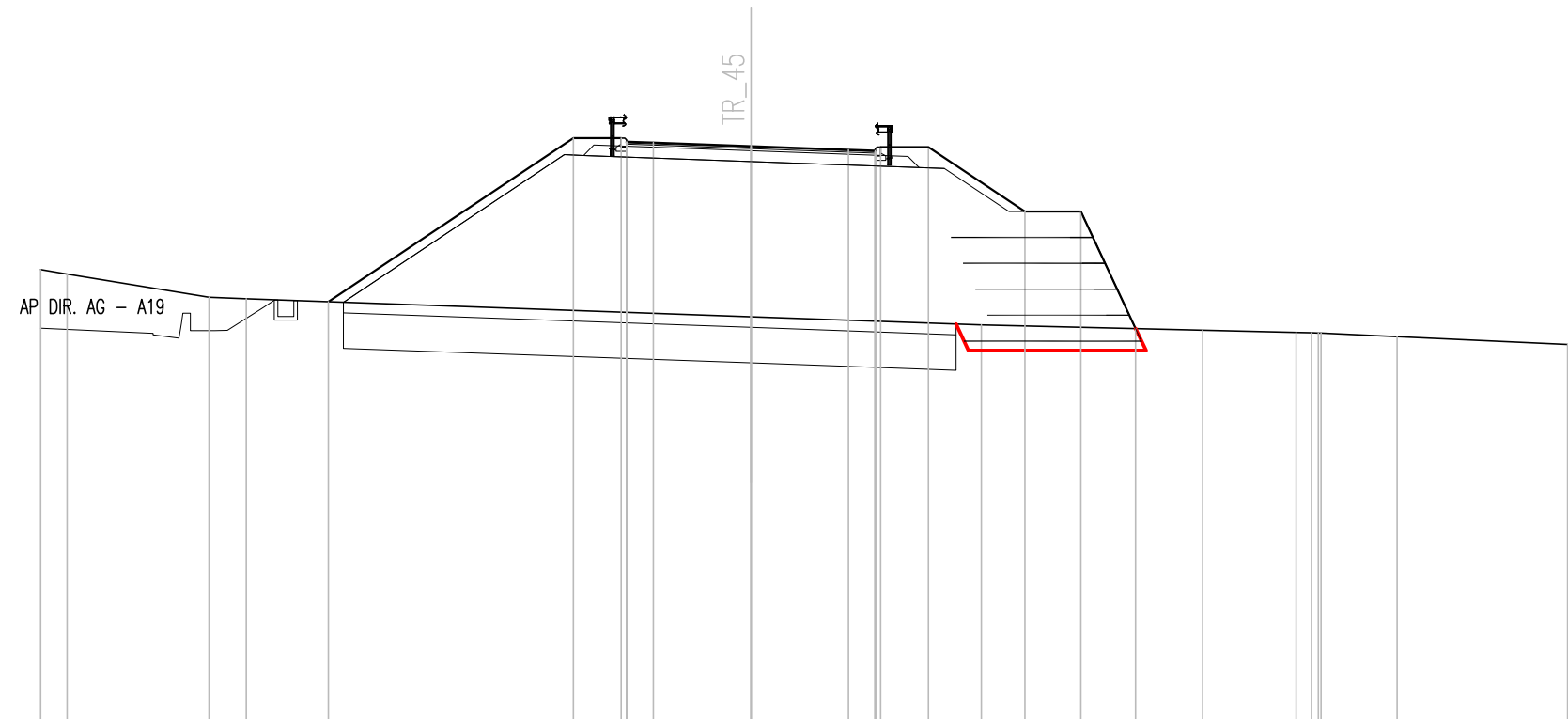
SOVRASTRUTTURA STRADALE	
STRATO DI USURA	0.20 mq
STRATO DI BINDER	0.28 mq
STRATO DI BASE	0.42 mq
STRATO DI FONDAZIONE	2.75 mq

MANUFATTI	
MAGRONE	0.14 mq

SEZIONE N. : 45
 QT. PROGETTO : 338.249
 DIST.PROG. : 0+370.000
 DIST.PREC. : 1.552
 DIST.SUCC. : 6.781

SCALA 1:200

QT.RIF. 322.000



Q. PROG. STRATO SUP.																							
Q. PROG. STR. SUP. TER. VEG.																							
QUOTE TERRENO	334.77	334.65	334.00	333.95	333.87	338.48	338.48	338.35	338.35	338.25	338.15	338.12	338.09	338.22	338.22	336.41	336.41	333.12	333.01	332.99	332.99	332.89	332.67
DISTANZE PARZIALI STRATO SUP.							0.75	2.75	2.75	0.75													
DISTANZE PROG STRATO SUP.					11.90	5.00	3.65				3.65	5.00						12.72					
DISTANZE TERRENO	20.00	19.26	15.26	14.21						0.00					6.49				15.35	15.97	16.06	18.20	23.00

SCAVI E BONIFICHE	
SCOTICO	18.34 m
BONIFICA	18.34 mq
FOSSO (SEZ. OBBL.)	1.02 mq

RILEVATI	
RILEVATO	89.35 mq
TERRENO VEGETALE	3.92 mq

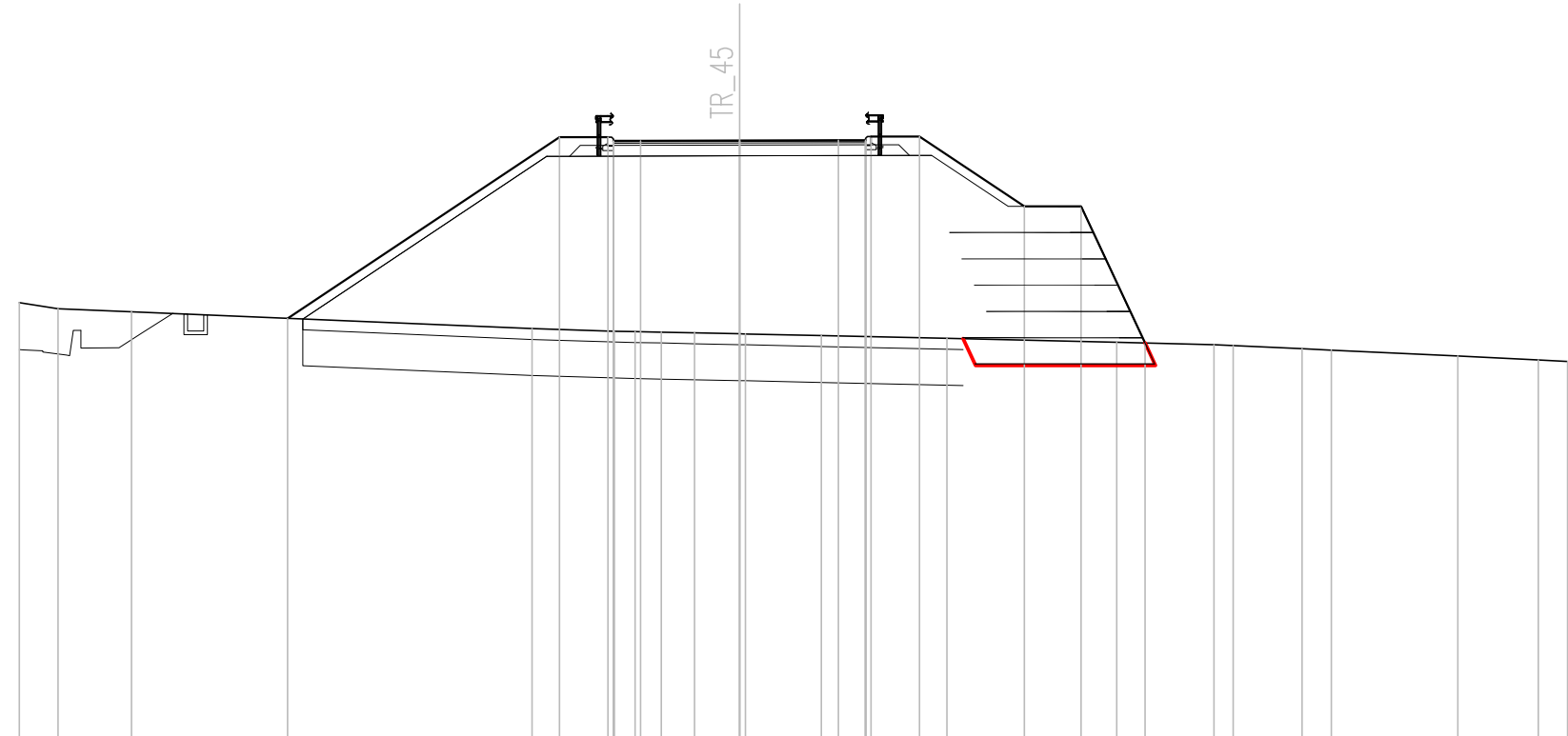
SOVRASTRUTTURA STRADALE	
STRATO DI USURA	0.20 mq
STRATO DI BINDER	0.28 mq
STRATO DI BASE	0.42 mq
STRATO DI FONDAZIONE	2.75 mq

MANUFATTI	
MAGRONE	0.14 mq

SEZIONE N. : 46
 QT. PROGETTO : 338.674
 DIST.PROG. : 0+376.781
 DIST.PREC. : 6.781
 DIST.SUCC. : 1.200

SCALA 1:200

QT.RIF. 322.000



Q. PROG. STRATO SUP.						338.63	338.66	338.67	338.67	338.68	338.68	338.65												
Q. PROG. STR. SUP. TER. VEG.				333.73		338.76	338.76			338.78	338.78	336.84	336.84	333.04										
QUOTE TERRENO	334.16	334.00	333.91			333.45	333.37	333.36	333.34	333.33	333.30	333.30	333.25		333.17			333.06	333.00	332.89	332.85	332.68	332.58	332.53
DISTANZE PARZIALI STRATO SUP.							0.75	2.75		2.75	0.75													
DISTANZE PROG STRATO SUP.				-12.55		-5.00	-3.65			-3.65	-5.00									-13.71				
DISTANZE TERRENO	-20.00	-18.92	-16.89			-5.76	-3.48	-2.90	-2.18	-1.25	0.00	0.17	-2.27		-5.76			-10.48	-13.17	-15.62	-16.44	-19.95	-22.18	-23.00

SCAVI E BONIFICHE	
SCOTICO	18.49 m
BONIFICA	18.49 mq
FOSSO (SEZ. OBBL.)	1.01 mq
RILEVATI	
RILEVATO	93.48 mq
TERRENO VEGETALE	4.09 mq
SOVRASTRUTTURA STRADALE	
STRATO DI USURA	0.20 mq
STRATO DI BINDER	0.28 mq
STRATO DI BASE	0.42 mq
STRATO DI FONDAZIONE	2.75 mq
MANUFATTI	
MAGRONE	0.14 mq

SEZIONE N. : 48

QT. PROGETTO : 338.855

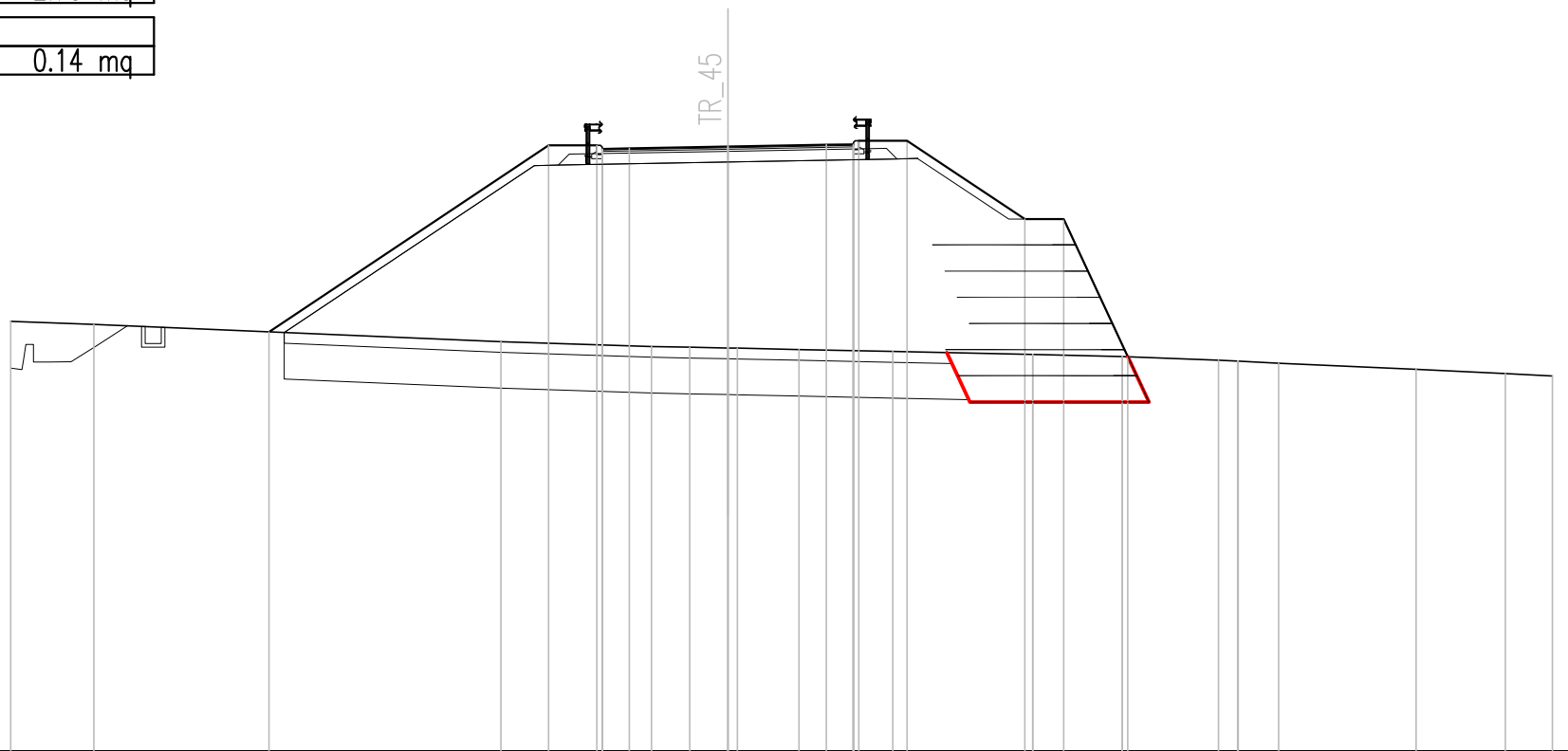
DIST.PROG. : 0+380.000

DIST.PREC. : 2.019

DIST.SUCC. : 6.315

SCALA 1:200

QT.RIF. 322.000



Q. PROG. STRATO SUP.						338.76	338.79	338.80		338.86		338.91	338.92	338.89					
Q. PROG. STR. SUP. TER. VEG.			333.69		338.89	338.89						339.02	339.02		336.83	336.83	332.99		
QUOTE TERRENO	333.98	333.89		333.42			333.28	333.26	333.24	333.23	333.20		333.14		333.05	333.00	332.90	332.87	332.82
DISTANZE PARZIALI STRATO SUP.						0.75	2.75		2.75		0.75								
DISTANZE PROG STRATO SUP.			12.80		5.00	3.65					3.65	5.00					14.22		
DISTANZE TERRENO	20.00	17.68		6.33			2.13	1.06	0.00	0.27	1.98		4.60		8.50	11.00	13.68	14.24	15.36

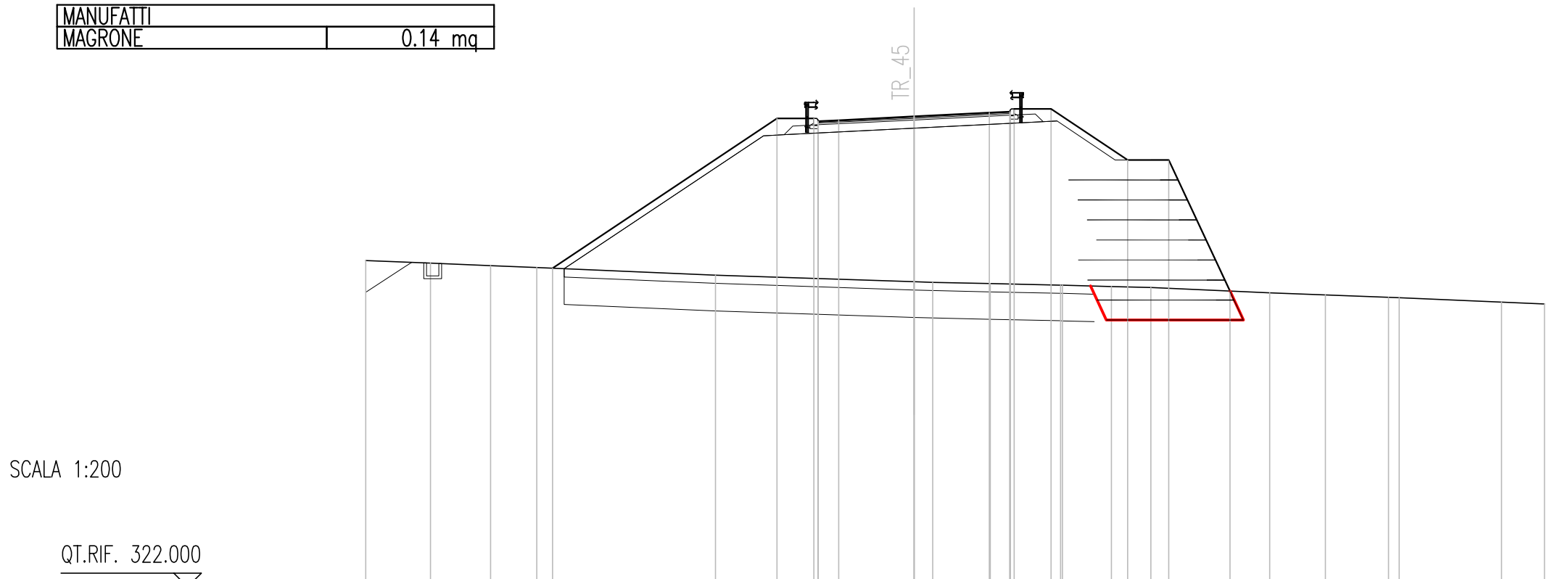
SCAVI E BONIFICHE	
SCOTICO	19.20 m
BONIFICA	19.20 mq
FOSSO (SEZ. OBBL.)	1.00 mq

RILEVATI	
RILEVATO	103.98 mq
TERRENO VEGETALE	4.08 mq

SOVRASTRUTTURA STRADALE	
STRATO DI USURA	0.20 mq
STRATO DI BINDER	0.28 mq
STRATO DI BASE	0.42 mq
STRATO DI FONDAZIONE	2.75 mq

MANUFATTI	
MAGRONE	0.14 mq

SEZIONE N. : 49
 QT. PROGETTO : 339.151
 DIST.PROG. : 0+386.315
 DIST.PREC. : 6.315
 DIST.SUCC. : 3.685



SCALA 1:200

QT.RIF. 322.000

Q. PROG. STRATO SUP.																			338.95	339.01	339.15	339.29	339.33	339.30													
Q. PROG. STR. SUP. TER. VEG.																			339.08	339.08	339.08	339.43	339.43	337.57	337.57	332.79											
QUOTE TERRENO	333.90	333.80	333.71	333.64	333.62	333.36	333.08	333.08	333.12	333.10	333.06	333.00	333.00	332.95	332.91	332.72	332.64	332.54	332.38	332.31																	
DISTANZE PARZIALI STRATO SUP.								0.75	2.75			2.75	0.75			5.00																					
DISTANZE PROG STRATO SUP.				-13.19					-5.00	-3.65					-3.65	-5.00	12.50	14.50	17.31																		
DISTANZE TERRENO	-20.00	-17.64	-15.45	-13.77	-13.19	-7.24	-5.00	-3.65	0.00	0.68	2.78	5.34	5.41	7.20	8.64	12.97	15.00	17.69	21.43	23.00																	

SCAVI E BONIFICHE	
SCOTICO	19.50 m
BONIFICA	19.50 mq
FOSSO (SEZ. OBBL.)	1.00 mq

RILEVATI	
RILEVATO	108.21 mq
TERRENO VEGETALE	4.21 mq

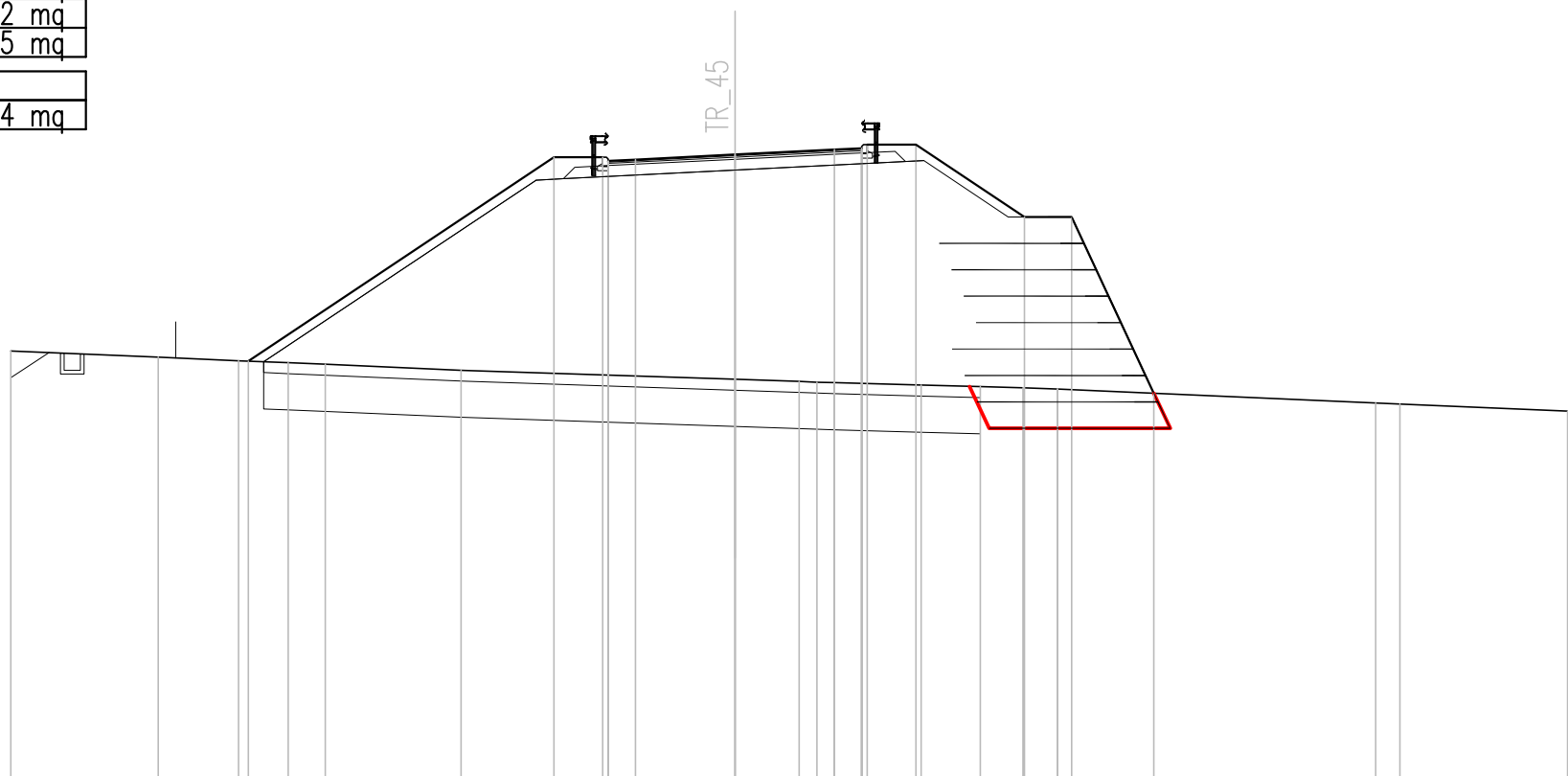
SOVRASTRUTTURA STRADALE	
STRATO DI USURA	0.20 mq
STRATO DI BINDER	0.28 mq
STRATO DI BASE	0.42 mq
STRATO DI FONDAZIONE	2.75 mq

MANUFATTI	
MAGRONE	0.14 mq

SEZIONE N. : 50
 QT. PROGETTO : 339.286
 DIST.PROG. : 0+390.000
 DIST.PREC. : 3.685
 DIST.SUCC. : 10.000

SCALA 1:200

QT.RIF. 322.000



Q. PROG. STRATO SUP.									339.08	339.11	339.15		339.29		339.42	339.46	339.49							
Q. PROG. STR. SUP. TER. VEG.									339.21	339.21					339.56	339.56			337.56	337.56	332.70			
QUOTE TERRENO	333.86	333.69	333.59	333.54	333.49	333.33							333.08	333.02	333.00	332.99			332.92	332.88	332.84	332.82	332.40	332.20
DISTANZE PARZIALI STRATO SUP.									0.75	2.75					0.75									
DISTANZE PROG STRATO SUP.			13.44						5.00	3.65					3.65	5.00						12.50	14.50	17.70
DISTANZE TERRENO	20.00	15.93	13.71	12.34	11.32	7.56			0.00	1.77	2.27	2.75		5.14	6.78	7.96	8.91					18.36		23.00

SEZIONE N. : 51

QT. PROGETTO : 339.517

DIST.PROG. : 0+400.000

DIST.PREC. : 10.000

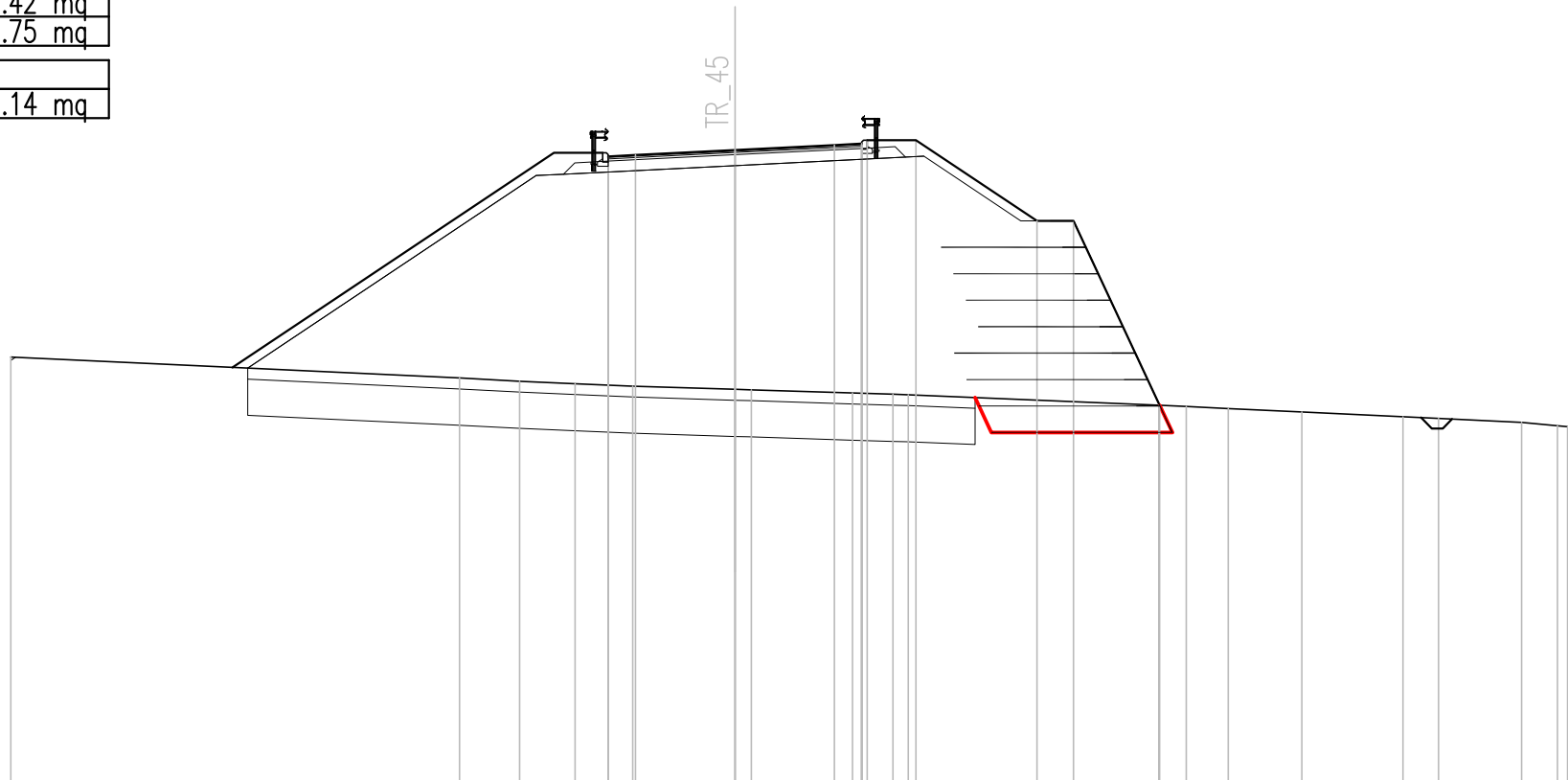
DIST.SUCC. : 1.788

SCAVI E BONIFICHE	
SCOTICO	20.11 m
BONIFICA	20.11 mq
FOSSO (SEZ. OBBL.)	1.01 mq

RILEVATI	
RILEVATO	117.24 mq
TERRENO VEGETALE	4.45 mq

SOVRASTRUTTURA STRADALE	
STRATO DI USURA	0.20 mq
STRATO DI BINDER	0.28 mq
STRATO DI BASE	0.42 mq
STRATO DI FONDAZIONE	2.75 mq

MANUFATTI	
MAGRONE	0.14 mq



SCALA 1:200

QT.RIF. 322.000

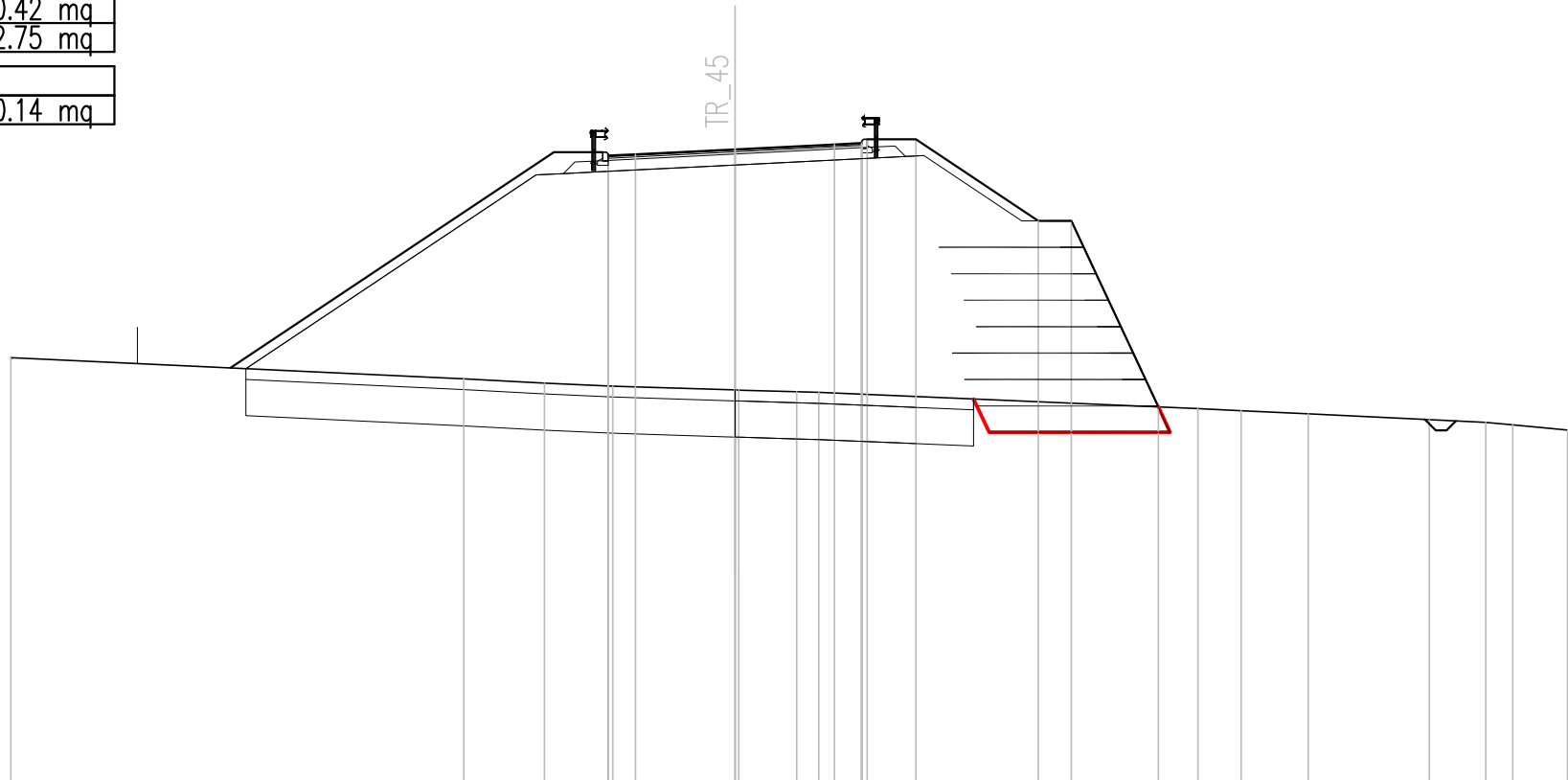
Q. PROG. STRATO SUP.						339.31	339.34	339.38		339.52		339.65	339.69	339.66										
Q. PROG. STR. SUP. TER. VEG.													339.79	339.79		337.56	337.56	332.47						
QUOTE TERRENO	333.80		333.23	333.14	333.07	333.00	332.91	332.90		332.81	332.78	332.76				332.47	332.44	332.38	332.29		332.11	332.00	331.91	331.88
DISTANZE PARZIALI STRATO SUP.						0.75	2.75		2.75	0.75														
DISTANZE PROG STRATO SUP.										3.65	5.00							12.50	14.50		18.45			
DISTANZE TERRENO	-20.00		-7.61	-5.95	-4.42	-2.82	0.00	0.45		3.25	4.36	4.78				11.71	12.47	13.62	15.66		19.43	21.72	22.72	23.00

SEZIONE N. : 52
 QT. PROGETTO : 339.537
 DIST.PROG. : 0+401.788
 DIST.PREC. : 1.788
 DIST.SUCC. : 8.333

SCAVI E BONIFICHE	
SCOTICO	20.12 m
BONIFICA	20.12 mq
FOSSO (SEZ. OBBL.)	1.01 mq
RILEVATI	
RILEVATO	118.03 mq
TERRENO VEGETALE	4.48 mq
SOVRASTRUTTURA STRADALE	
STRATO DI USURA	0.20 mq
STRATO DI BINDER	0.28 mq
STRATO DI BASE	0.42 mq
STRATO DI FONDAZIONE	2.75 mq
MANUFATTI	
MAGRONE	0.14 mq

SCALA 1:200

QT.RIF. 322.000



Q. PROG. STRATO SUP.					339.33	339.36	339.40		339.54		339.67	339.71	339.68										
Q. PROG. STR. SUP. TER. VEG.											339.81	339.81		337.56	337.56	332.43							
QUOTE TERRENO	333.79		333.20	333.08	333.00			332.89	332.89	332.84	332.83					332.38	332.32	332.23		332.07	332.00	331.93	331.79
DISTANZE PARZIALI STRATO SUP.					0.75	2.75		2.75	0.75														
DISTANZE PROG STRATO SUP.										3.65	5.00					12.50	14.50			18.56			
DISTANZE TERRENO	-20.00		-7.49	-5.26	-3.38			0.00	0.11	-1.71	-2.31					-12.78	-13.98	-15.84		-19.18	-20.74	-21.48	-23.00

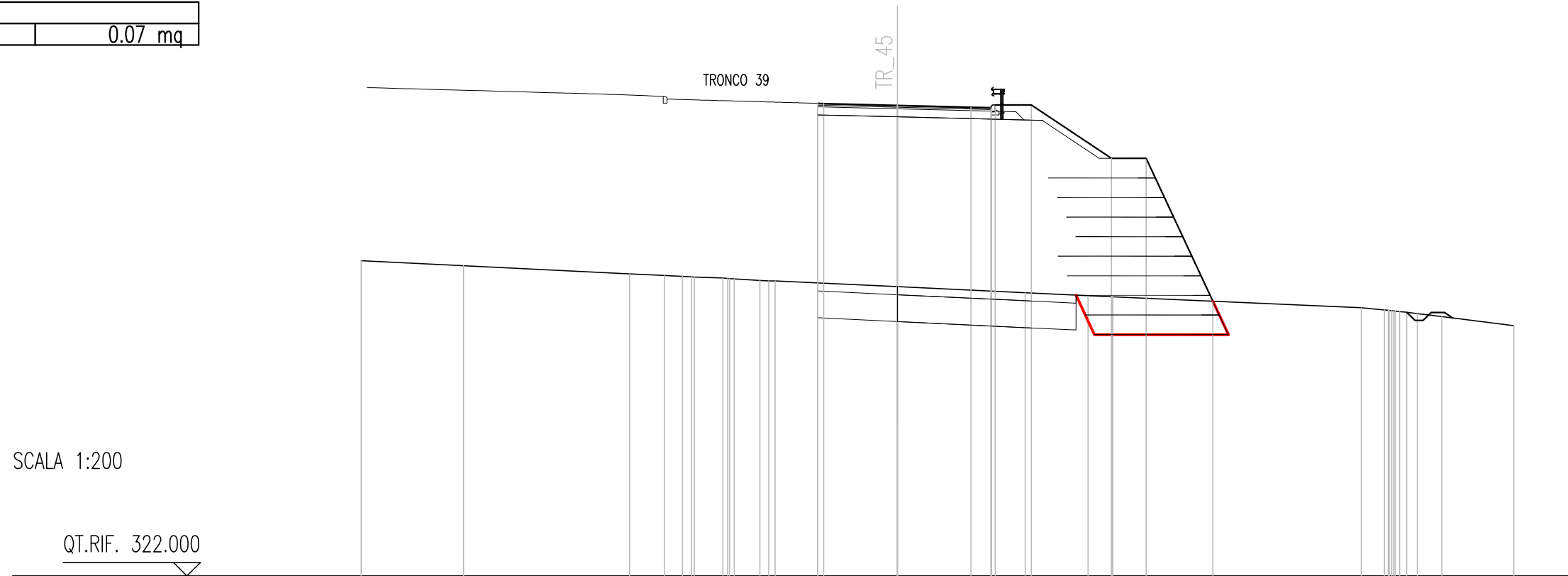
SCAVI E BONIFICHE	
SCOTICO	9.63 m
BONIFICA	9.63 mq
FOSSO (SEZ. OBBL.)	0.45 mq

RILEVATI	
RILEVATO	81.18 mq
TERRENO VEGETALE	1.36 mq

SOVRASTRUTTURA STRADALE	
STRATO DI USURA	0.19 mq
STRATO DI BINDER	0.26 mq
STRATO DI BASE	0.39 mq
STRATO DI FONDAZIONE	2.27 mq

MANUFATTI	
MAGRONE	0.07 mq

SEZIONE N. : 53
 QT. PROGETTO : 339.547
 DIST.PROG. : 0+410.121
 DIST.PREC. : 8.333
 DIST.SUCC. : 4.378



SCALA 1:200

QT.RIF. 322.000

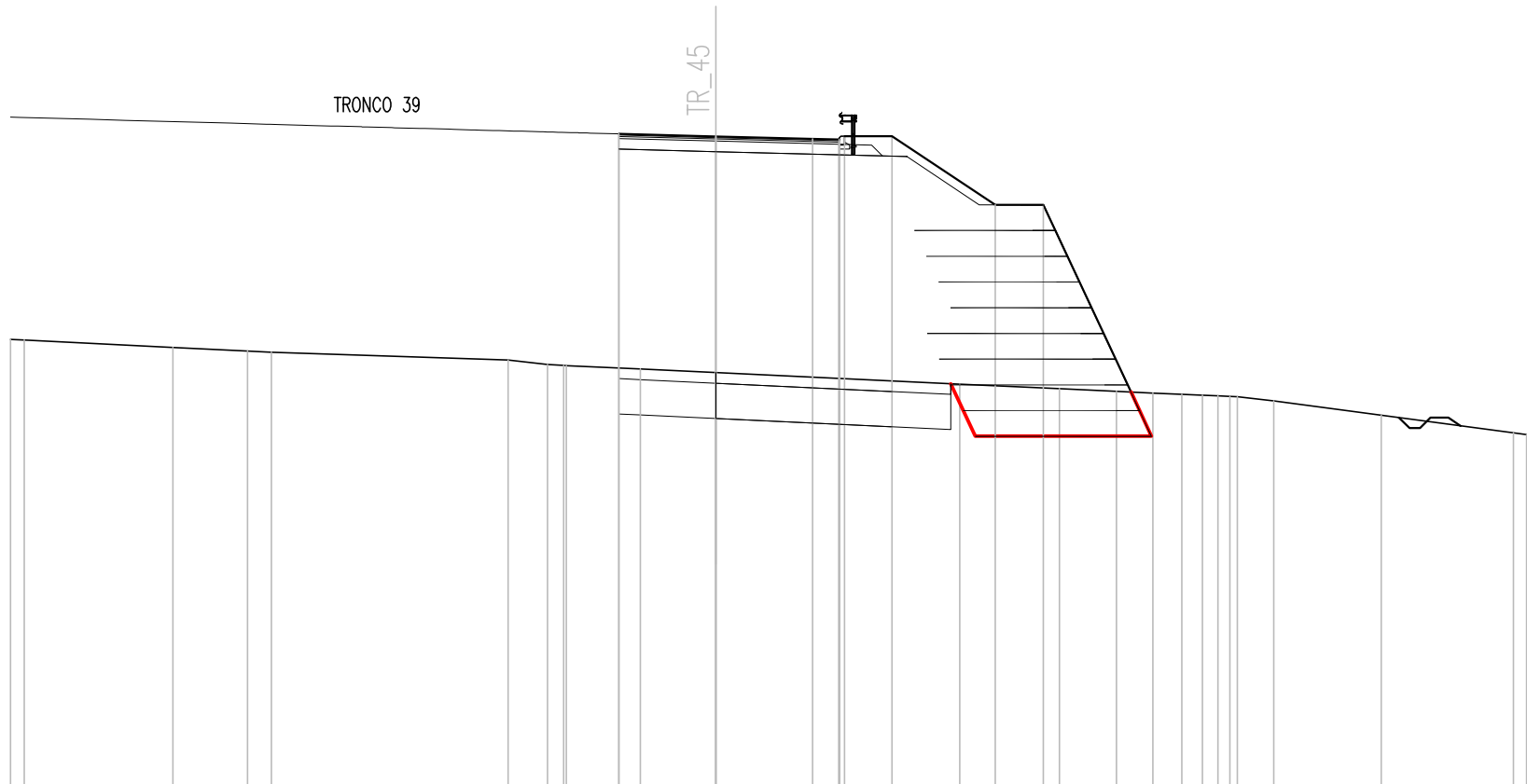
Q. PROG. STRATO SUP.							339.62	339.55	339.48	339.46	339.43													
Q. PROG. STR. SUP. TER. VEG.										339.56	339.56	337.57	337.57	332.24										
QUOTE TERRENO	333.76	333.57	333.26	333.20	333.17	333.14	333.11	333.07	333.02	333.00	332.78	332.56	332.45	332.41	332.41	332.41	332.41	332.41	332.00	331.92	331.86	331.78	331.66	331.33
DISTANZE PARZIALI STRATO SUP.											2.75	2.75	0.75											
DISTANZE PROG STRATO SUP.													3.65	5.00					12.50	14.50		18.51		
DISTANZE TERRENO	-20.00	-16.19	-9.99	-8.68	-8.02	-7.57	-6.51	-6.08	-5.13	-4.56	0.00	-4.77	-7.11	-8.03					17.31	18.17	18.74	19.40	20.32	23.00

SEZIONE N. : 54
 QT. PROGETTO : 339.499
 DIST.PROG. : 0+414.499
 DIST.PREC. : 4.378

SCAVI E BONIFICHE	
SCOTICO	9.43 m
BONIFICA	9.43 mq
FOSSO (SEZ. OBBL.)	0.46 mq
RILEVATI	
RILEVATO	79.14 mq
TERRENO VEGETALE	1.34 mq
SOVRASTRUTTURA STRADALE	
STRATO DI USURA	0.18 mq
STRATO DI BINDER	0.25 mq
STRATO DI BASE	0.38 mq
STRATO DI FONDAZIONE	2.21 mq
MANUFATTI	
MAGRONE	0.07 mq

SCALA 1:200

QT.RIF. 321.000



Q. PROG. STRATO SUP.							339.57	339.50	339.43	339.41	339.38																	
Q. PROG. STR. SUP. TER. VEG.									339.51	339.51	337.56	337.56	332.25															
QUOTE TERRENO	333.74	333.72		333.52		333.41	333.38		333.16	333.03	333.00	333.00	332.90	332.80			332.47	332.34	332.27	332.22	332.18	332.14	332.12	332.00		331.09	331.04	
DISTANZE PARZIALI STRATO SUP.								2.75	2.75	0.75																		
DISTANZE PROG STRATO SUP.										3.65	5.00									12.50	14.50			18.88				
DISTANZE TERRENO	-20.00	-19.61		-15.40		-13.28	-12.61		-5.88	-4.77	-4.31	-4.24	-2.13	0.00			-6.92	-9.75	-11.36	-12.40	-13.21	-13.80	-14.23	-14.79	-15.83		-22.63	-23.00