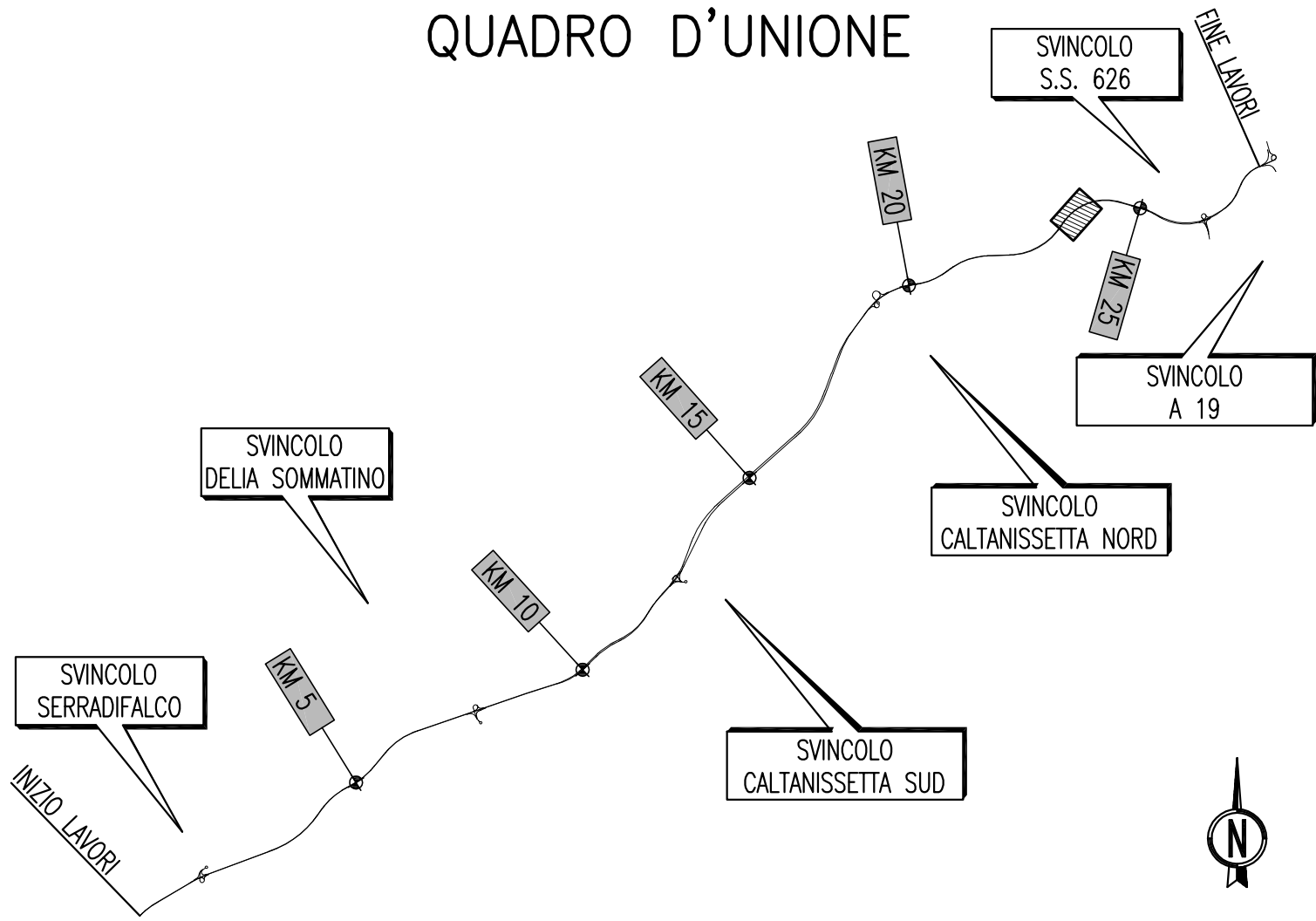


QUADRO D'UNIONE



ANAS S.p.A.

DIREZIONE CENTRALE PROGRAMMAZIONE PROGETTAZIONE

PA 12/09
 CORRIDOIO PLURIMODALE TIRRENICO - NORD EUROPA
 ITINERARIO AGRIGENTO - CALTANISSETTA - A19
 S.S. N° 640 "DI PORTO EMPEDOCLE"
 AMMODERNAMENTO E ADEGUAMENTO ALLA CAT. B DEL D.M. 5.11.2001
 Dal km 44+000 allo svincolo con l'A19

PROGETTO ESECUTIVO

Contraente Generale:



INTERSEZIONI E SVINCOLI - VIABILITA' INTERFERITA VIABILITA' - Sezioni trasversali

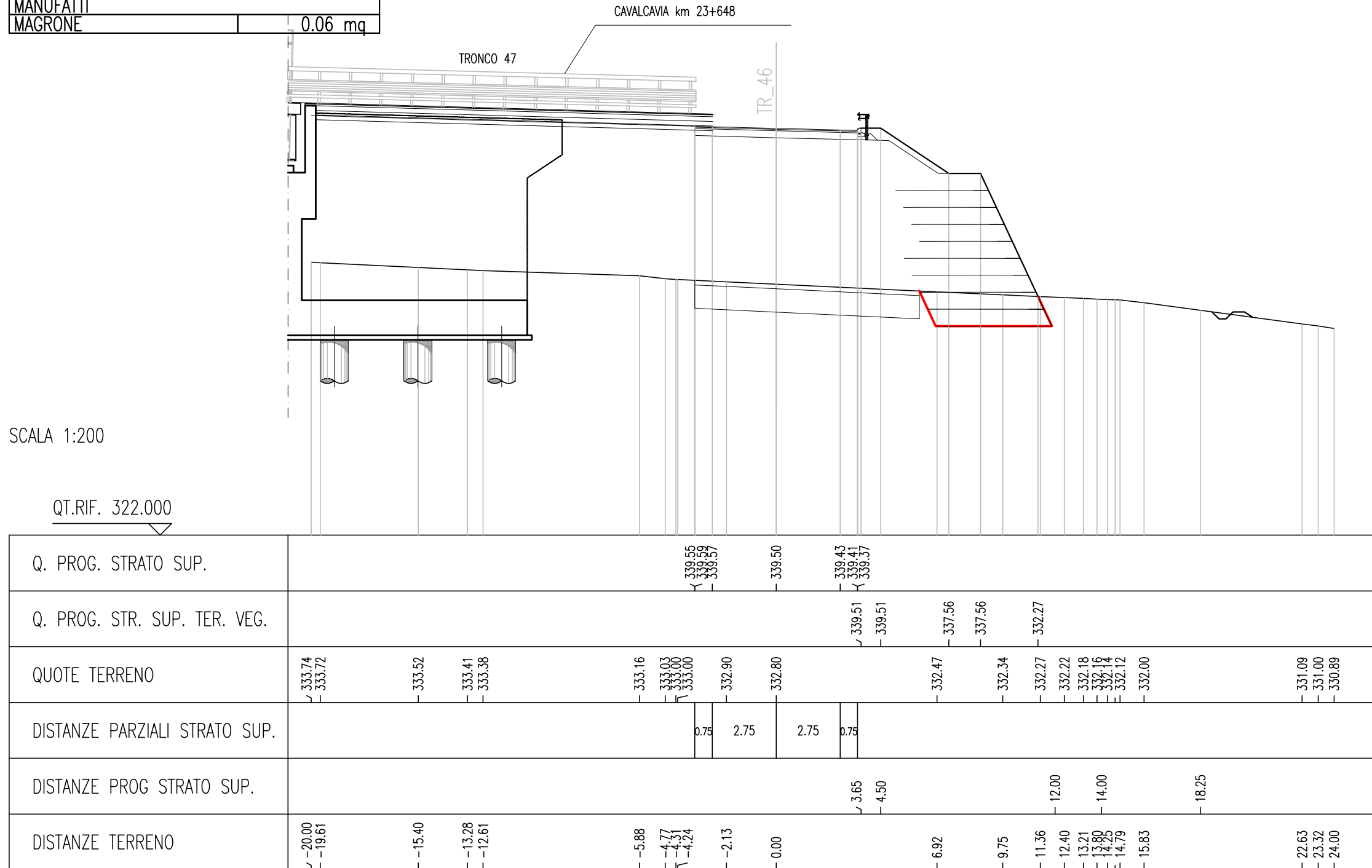
Sezioni Trasversali - Viabilità Complementare - Tronco 46

Codice Unico Progetto (CUP) : F91B09000070001																														
Codice Elaborato:																														
PA12_09 - E											0	0	0	G	E	2	1	2	P	V	0	6	Z	W	9	0	4	7	A	Scala: 1:200
F																														
E																														
D																														
C																														
B																														
A	Aprile 2011	EMISSIONE				S.TERRENO				A.TURSO				M. LITI				P. PAGLINI												
REV.	DATA	DESCRIZIONE				REDATTO				VERIFICATO				APPROVATO				AUTORIZZATO												
Responsabile del procedimento:											Ing. MAURIZIO ARAMINI																			

Il Progettista: 	Il Consulente Specialista: 	Il Geologo: 	Il Coordinatore per la sicurezza in fase di progetto: 	Il Direttore dei lavori:
---------------------	--------------------------------	-----------------	---	------------------------------

SCAVI E BONIFICHE	
SCOTICO	9.67 m
BONIFICA	9.68 mq
FOSSO (SEZ. OBBL.)	0.45 mq
RILEVATI	
RILEVATO	80.76 mq
TERRENO VEGETALE	1.12 mq
SOVRASTRUTTURA STRADALE	
STRATO DI BINDER	0.28 mq
STRATO DI BASE	0.42 mq
STRATO DI FONDAZIONE	2.31 mq
MANUFATTI	
MAGRONE	0.06 mq

SEZIONE N. : 1
 QT. PROGETTO : 339.499
 DIST.PROG. : 0+000.000
 DIST.SUCC. : 10.000



SCALA 1:200

QT.RIF. 322.000

Q. PROG. STRATO SUP.	339.55 339.54 339.57													339.50	339.43 339.41 339.57						
Q. PROG. STR. SUP. TER. VEG.														339.51	339.51	337.56	337.56	332.27			
QUOTE TERRENO	333.74 333.72	333.52	333.41 333.38	333.16	333.03 333.00 333.00	332.90	332.80					332.47	332.34	332.27	332.22	332.18	332.16 332.14 332.12	332.00	331.09 331.00 330.89		
DISTANZE PARZIALI STRATO SUP.					0.75	2.75	2.75	0.75													
DISTANZE PROG STRATO SUP.									3.65	4.50						12.00	14.00				
DISTANZE TERRENO	-20.00 -19.61	-15.40	-13.28 -12.61	-5.88	-4.77 -4.31 -4.24	-2.13	0.00					6.92	9.75	11.36	12.40	13.21	13.80 14.25 14.79	15.83	22.63 23.32 24.00		

SCAVI E BONIFICHE	
SCOTICO	15.63 m
BONIFICA	15.63 mq
FOSSO (SEZ. OBBL.)	0.90 mq

RILEVATI	
RILEVATO	84.86 mq
TERRENO VEGETALE	3.67 mq

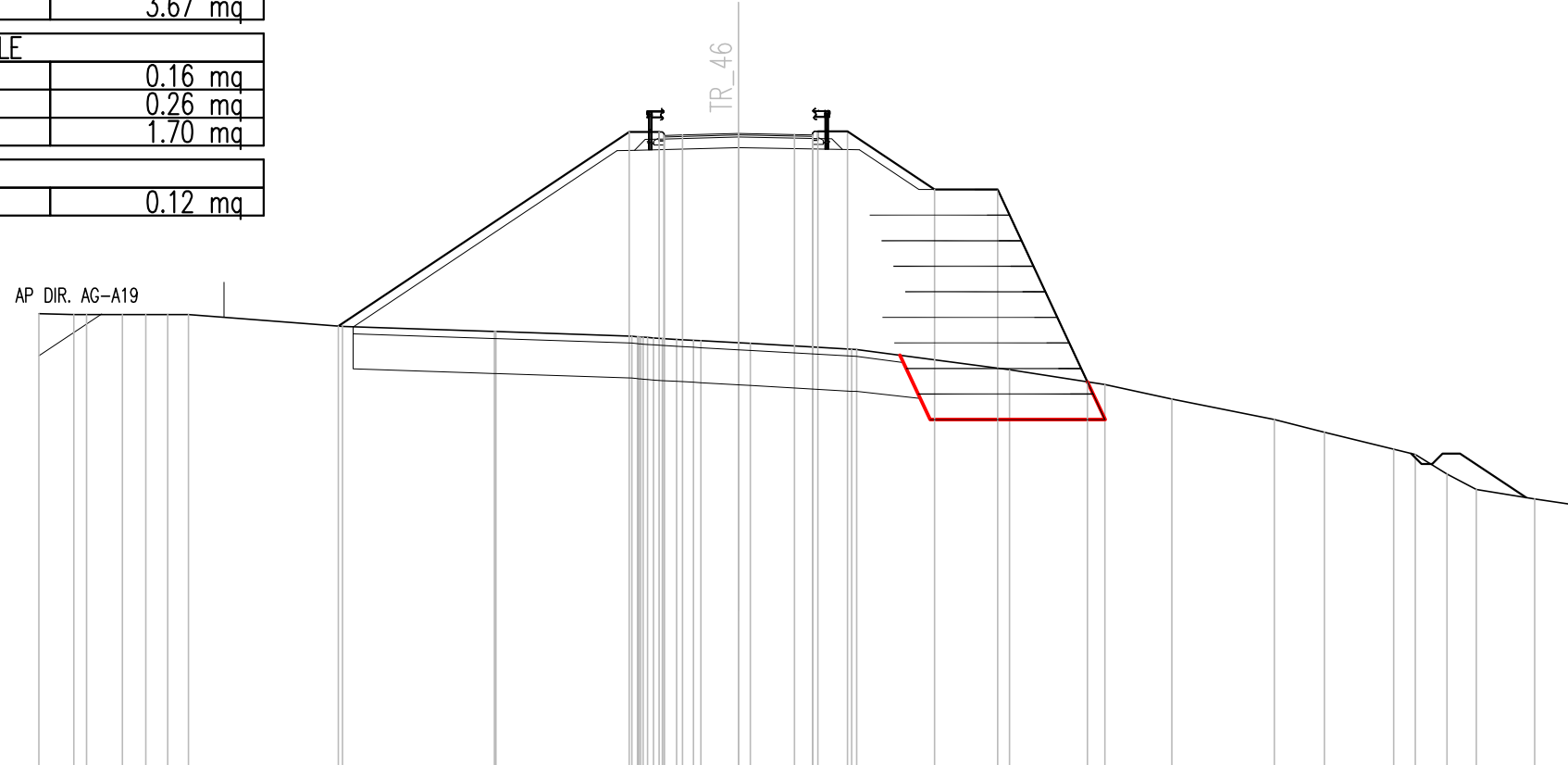
SOVRASTRUTTURA STRADALE	
STRATO DI BINDER	0.16 mq
STRATO DI BASE	0.26 mq
STRATO DI FONDAZIONE	1.70 mq

MANUFATTI	
MAGRONE	0.12 mq

SEZIONE N. : 4
 QT. PROGETTO : 339.166
 DIST.PROG. : 0+020.000
 DIST.PREC. : 1.732
 DIST.SUCC. : 10.000

SCALA 1:200

QT.RIF. 321.000



Q. PROG. STRATO SUP.		339.07	339.12	339.17	339.14	339.09																								
Q. PROG. STR. SUP. TER. VEG.			339.21	339.21		339.23	339.23	337.57	337.57	332.08																				
QUOTE TERRENO	334.02	334.00	334.00	334.00	334.00	334.00	333.65	333.51	333.51	333.38	333.34	333.29	333.26	333.25	333.19	333.17	333.01	333.00	332.42	332.00	331.58	331.00	330.64	330.00	329.44	329.00	328.73	328.57	328.55	
DISTANZE PARZIALI STRATO SUP.									0.52	1.60	1.60	0.52																		
DISTANZE PROG STRATO SUP.							-11.44			-3.12	-2.27					-2.27	-3.12			10.62		12.62				18.73				
DISTANZE TERRENO	-20.00	-18.99	-18.83	-17.61	-16.94	-16.32	-15.72	-11.32	-6.97	-6.93	-3.04	-2.60	-1.76	-1.29	-1.07	0.00	0.34	3.24	3.58	-7.75	-10.48	-12.39	-15.32	-16.75	-19.35	-20.25	-21.09	-22.76	-23.85	-24.00

SCAVI E BONIFICHE	
SCOTICO	21.35 m
BONIFICA	21.35 mq
FOSSO (SEZ. OBBL.)	0.39 mq

RILEVATI	
RILEVATO	65.82 mq
TERRENO VEGETALE	5.20 mq

SOVRASTRUTTURA STRADALE	
STRATO DI BINDER	0.16 mq
STRATO DI BASE	0.24 mq
STRATO DI FONDAZIONE	1.61 mq

MANUFATTI	
MAGRONE	0.12 mq

SEZIONE N. : 6

QT. PROGETTO : 338.481

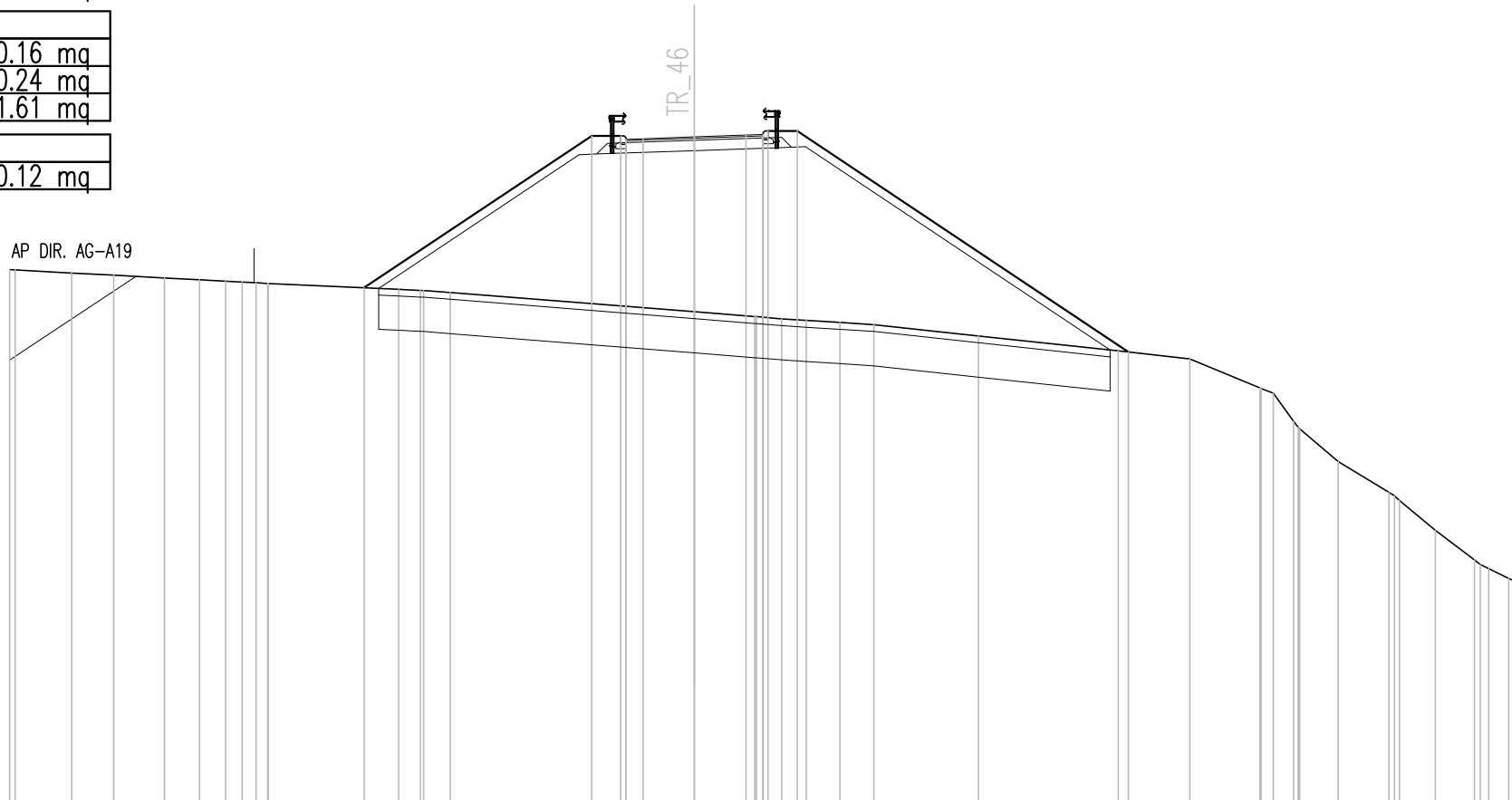
DIST.PROG. : 0+034.935

DIST.PREC. : 4.935

DIST.SUCC. : 5.065

SCALA 1:200

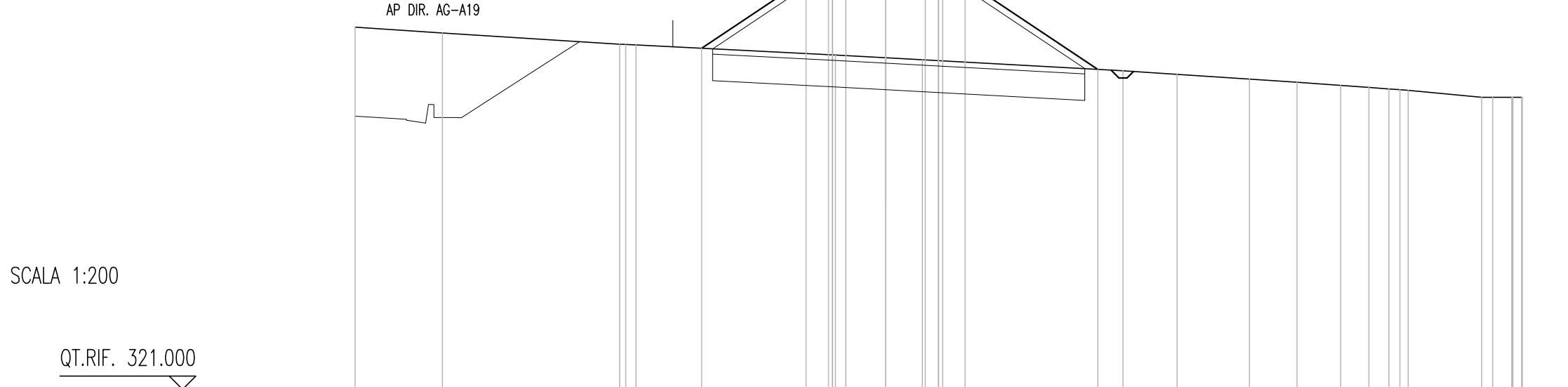
QT.RIF. 319.000



Q. PROG. STRATO SUP.		338.37	338.43	338.48	338.53	338.51																														
Q. PROG. STR. SUP. TER. VEG.			338.51	338.51		338.65	338.65		332.20																											
QUOTE TERRENO	334.60	334.59	334.51	334.44	334.36	334.31	334.27	334.24	334.20	334.20	334.03	334.00	334.00	333.94	333.38	333.24	333.23	333.17	333.17	333.12	333.06	333.00	332.67	332.23	332.00	331.15	330.18	329.96	329.00	328.10	327.87	327.00	326.13	325.59	325.49	
DISTANZE PARZIALI STRATO SUP.												0.50	1.50	1.50	0.50																					
DISTANZE PROG STRATO SUP.					-9.64					-3.00	-2.15				-2.15	3.00								12.67												
DISTANZE TERRENO	-20.00	-19.84	-18.19	-16.96	-15.48	-14.45	-13.69	-13.21	-12.46	-12.45	-8.64	-8.01	-7.91	-7.13	0.00	1.76	1.81	1.94	2.54	3.26	4.25	5.23	8.29	12.37	14.47	16.51	17.50	17.67	18.80	20.27	20.56	21.63	22.77	23.78	24.00	

SCAVI E BONIFICHE	
SCOTICO	14.03 m
BONIFICA	14.03 mq
FOSSO (SEZ. OBBL.)	0.44 mq
RILEVATI	
MACCHIONE	29.18 mq
TERRENO VEGETALE	3.00 mq
SOVRASTRUTTURA STRADALE	
STRATO DI BINDER	0.16 mq
STRATO DI BASE	0.24 mq
STRATO DI FONDAZIONE	1.61 mq
MANUFATTI	

SEZIONE N. : 10
 QT. PROGETTO : 336.328
 DIST.PROG. : 0+060.000
 DIST.PREC. : 10.000
 DIST.SUCC. : 1.081



SCALA 1:200

Q. PROG. STRATO SUP.	336.33 336.36 336.33 336.30 336.25																										
Q. PROG. STR. SUP. TER. VEG.	333.84 336.47 336.47 336.39 336.39 333.05																										
QUOTE TERRENO	334.64	334.42	334.00	333.97	333.84	333.59	333.49	333.41	333.00	332.87	332.69	332.57	332.45	332.37	332.32	332.26	332.00	332.00	332.00	331.97							
DISTANZE PARZIALI STRATO SUP.						0.50	1.50	1.50	0.50																		
DISTANZE PROG STRATO SUP.					-6.94	-3.00	-2.15										8.00										
DISTANZE TERRENO	-20.00	-16.70	-10.03	-9.40		-1.89	0.00	1.39								8.95	10.99	13.71	15.51	17.15	18.22	18.97	19.70	22.47	22.89	23.60	24.00

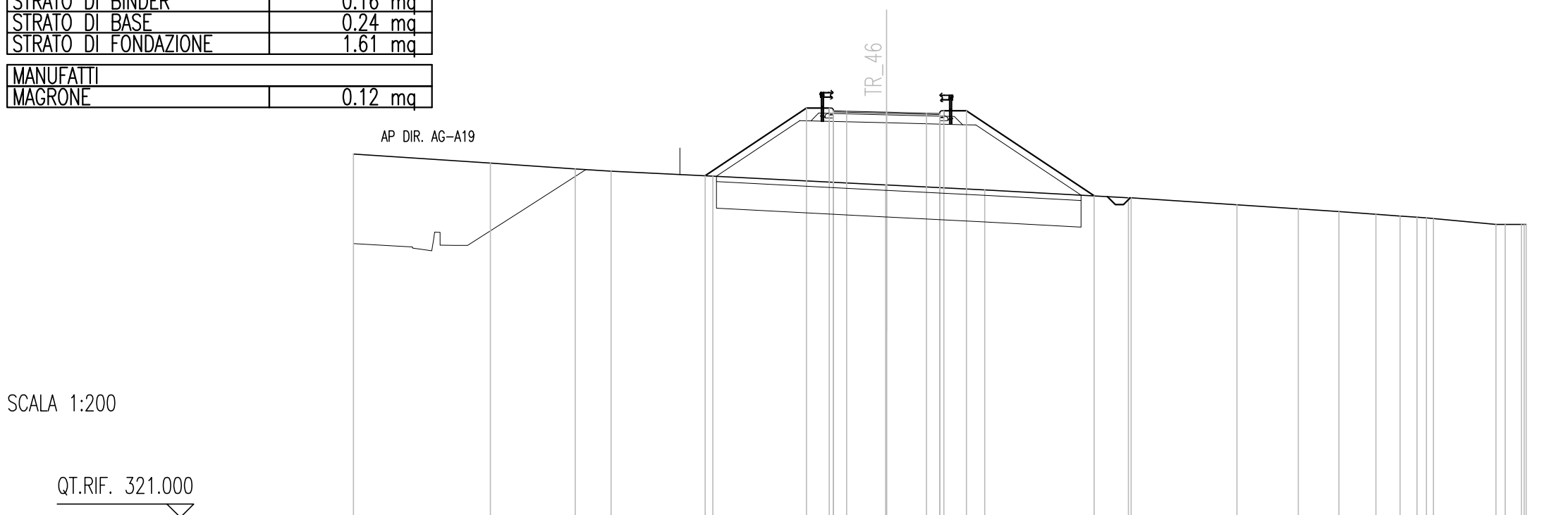
SCAVI E BONIFICHE	
SCOTICO	13.67 m
BONIFICA	13.67 mq
FOSSO (SEZ. OBBL.)	0.44 mq

RILEVATI	
RILEVATO	23.72 mq
TERRENO VEGETALE	2.90 mq

SOVRASTRUTTURA STRADALE	
STRATO DI BINDER	0.16 mq
STRATO DI BASE	0.24 mq
STRATO DI FONDAZIONE	1.61 mq

MANUFATTI	
MAGRONE	0.12 mq

SEZIONE N. : 11
 QT. PROGETTO : 336.213
 DIST.PROG. : 0+061.081
 DIST.PREC. : 1.081
 DIST.SUCC. : 8.919



Q. PROG. STRATO SUP.							336.22	336.25	336.21	336.18	336.12															
Q. PROG. STR. SUP. TER. VEG.					333.83		336.36	336.36			336.26	336.26			333.07											
QUOTE TERRENO	334.64	334.30	334.08	334.00	333.81					333.48	333.48		333.29		333.00	332.99	332.73	332.58	332.48	332.38	332.31	332.27	332.22	332.00	332.00	332.00
DISTANZE PARZIALI STRATO SUP.								0.50	1.50		0.50															
DISTANZE PROG STRATO SUP.					-6.80		-3.00	-2.15			-2.15	-3.00		-7.79												
DISTANZE TERRENO	-20.00	-14.86	-11.68	-10.34	-6.51					-0.03	0.00		-3.68		9.08	9.18	13.15	15.46	16.98	18.36	19.27	19.91	20.52	22.87	23.82	24.00

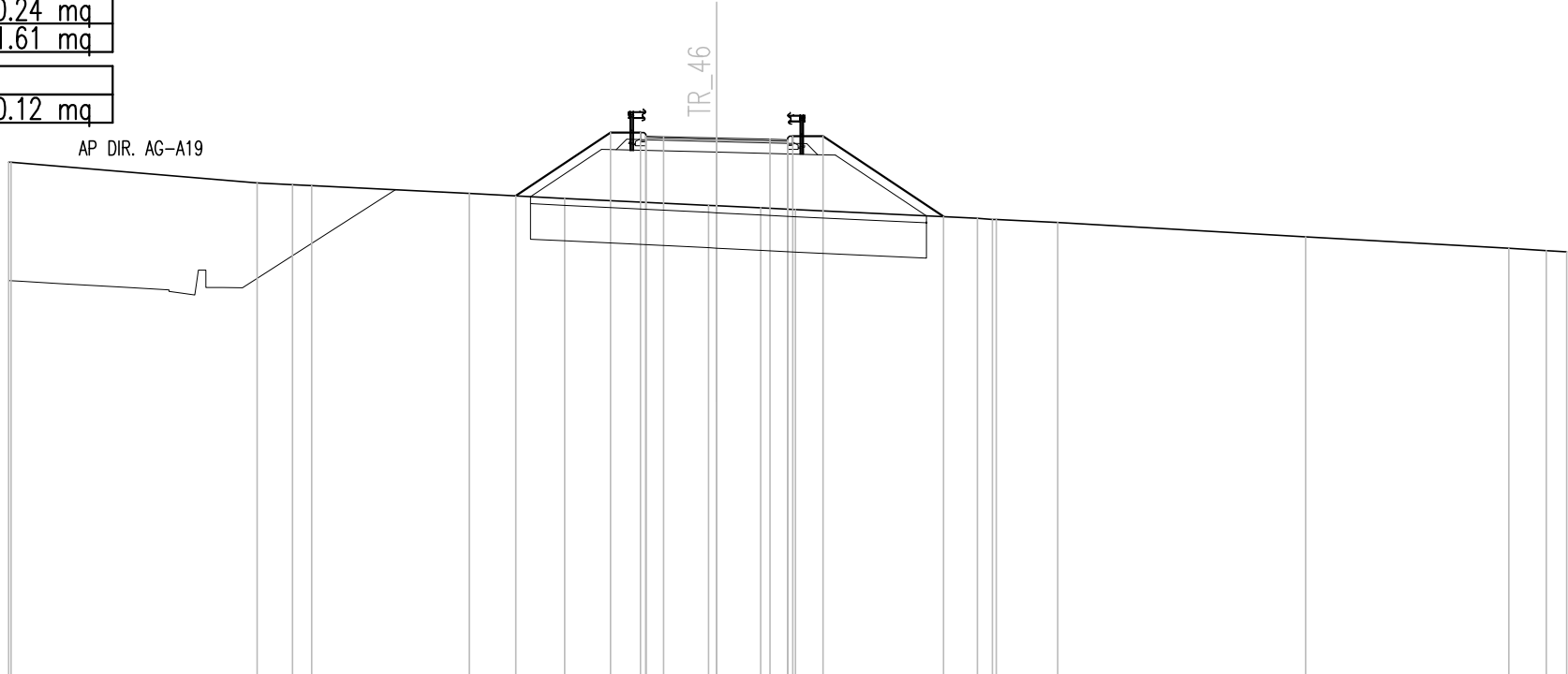
SCAVI E BONIFICHE	
SCOTICO	11.18 m
BONIFICA	11.18 mq
FOSSO (SEZ. OBBL.)	0.44 mq
RILEVATI	
RILEVATO	13.49 mq
TERRENO VEGETALE	2.14 mq
SOVRASTRUTTURA STRADALE	
STRATO DI BINDER	0.16 mq
STRATO DI BASE	0.24 mq
STRATO DI FONDAZIONE	1.61 mq
MANUFATTI	
MAGRONE	0.12 mq

SEZIONE N. : 12
 QT. PROGETTO : 335.266
 DIST.PROG. : 0+070.000
 DIST.PREC. : 8.919
 DIST.SUCC. : 3.190

SCALA 1:200

QT.RIF. 320.000

Q. PROG. STRATO SUP.								335.28	335.30	335.27	335.23	335.18													
Q. PROG. STR. SUP. TER. VEG.					333.63		335.42	335.42			335.32	335.32		333.05											
QUOTE TERRENO	334.58 334.58		334.00	333.95	333.92		333.70		333.56		333.36	333.35	333.29	333.24			333.00	332.96	332.88	332.47	332.15	332.09	332.05		
DISTANZE PARZIALI STRATO SUP.								0.50	1.50	1.50	0.50														
DISTANZE PROG STRATO SUP.							5.68	3.00	2.15			2.15	3.00				6.40								
DISTANZE TERRENO	-20.00 -19.93		-12.98	-11.98	-11.44		-6.99		-4.30		-0.23	0.00	1.24	2.23			-7.36	-7.89	-9.63		16.63		22.37	23.43	24.00



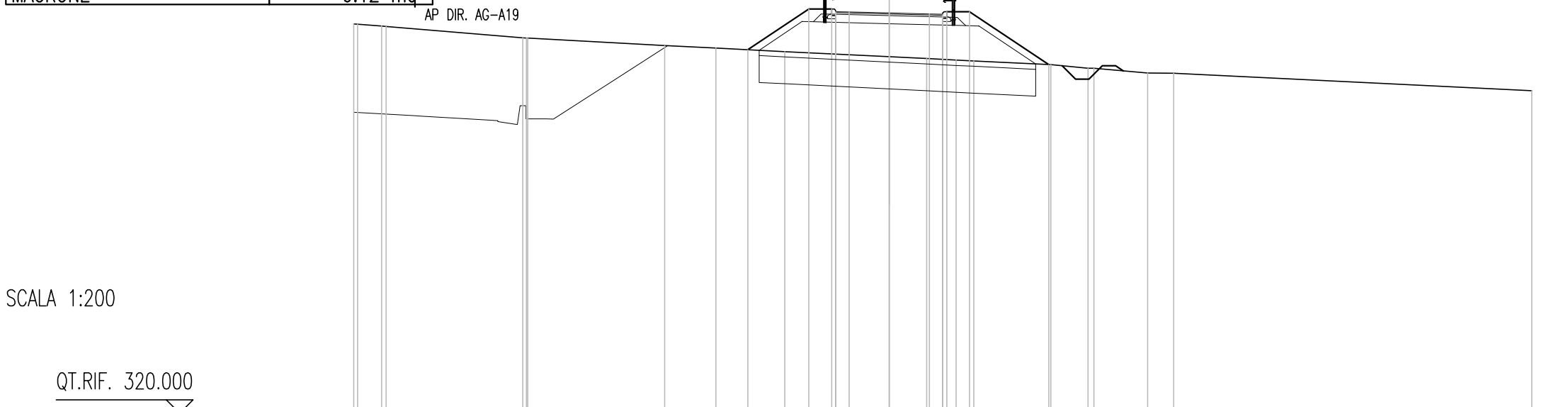
SCAVI E BONIFICHE	
SCOTICO	10.33 m
BONIFICA	10.33 mq
FOSSO (SEZ. OBBL.)	0.40 mq

RILEVATI	
RILEVATO	10.46 mq
TERRENO VEGETALE	1.89 mq

SOVRASTRUTTURA STRADALE	
STRATO DI BINDER	0.16 mq
STRATO DI BASE	0.24 mq
STRATO DI FONDAZIONE	1.61 mq

MANUFATTI	
MAGRONE	0.12 mq

SEZIONE N. : 13
 QT. PROGETTO : 334.928
 DIST.PROG. : 0+073.190
 DIST.PREC. : 3.190
 DIST.SUCC. : 6.810



Q. PROG. STRATO SUP.								334.94	334.97	334.93		334.89	334.84											
Q. PROG. STR. SUP. TER. VEG.								335.08	335.08			334.98	334.98						333.00					
QUOTE TERRENO	334.52	334.51	334.44	334.42	334.00	333.99		333.71	333.62	333.56	333.49		333.30	333.23	333.17	333.14		333.00	332.87	332.86		332.69	332.68	332.03
DISTANZE PARZIALI STRATO SUP.													0.50	1.50	1.50	0.50								
DISTANZE PROG STRATO SUP.																								
DISTANZE TERRENO	-20.00	-19.86	-18.96	-18.80	-13.69	-13.50		-8.39	-6.48	-5.28	-3.90		-0.00	1.40	-2.50	-3.16		-6.04	-7.42	-7.65		-9.66	-10.62	-24.00

SCAVI E BONIFICHE	
SCOTICO	8.81 m
BONIFICA	8.82 mq
FOSSO (SEZ. OBBL.)	0.40 mq

RILEVATI	
RILEVATO	5.16 mq
TERRENO VEGETALE	1.43 mq

SOVRASTRUTTURA STRADALE	
STRATO DI BINDER	0.16 mq
STRATO DI BASE	0.24 mq
STRATO DI FONDAZIONE	1.61 mq

MANUFATTI	
MAGRONE	0.12 mq

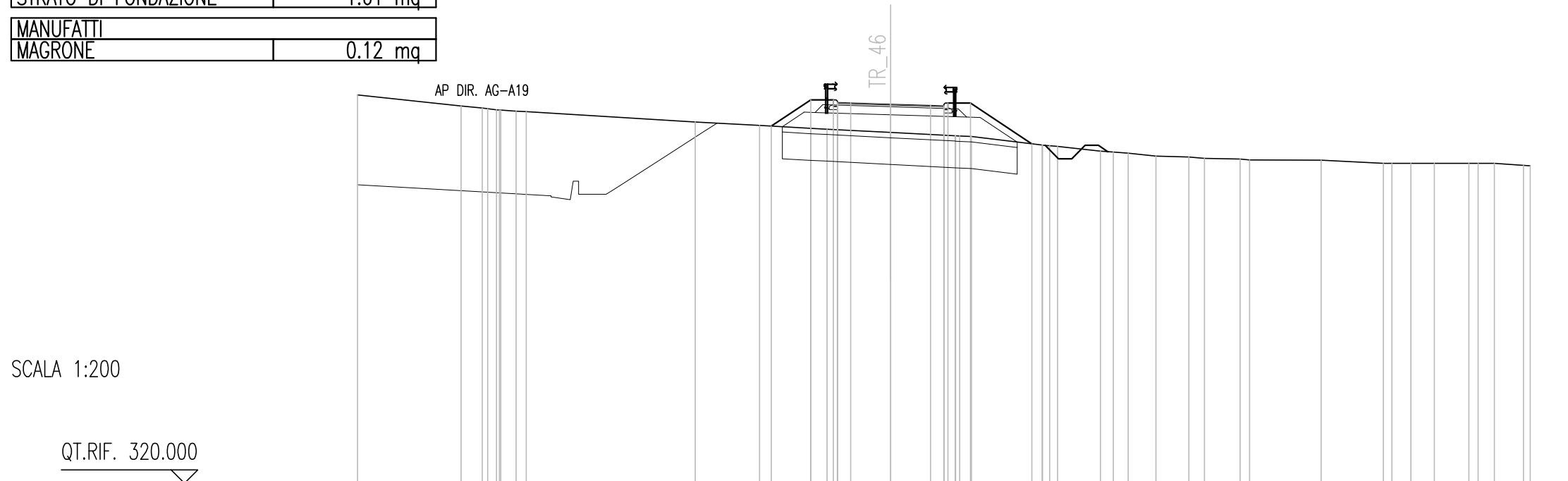
SEZIONE N. : 14

QT. PROGETTO : 334.218

DIST.PROG. : 0+080.000

DIST.PREC. : 6.810

DIST.SUCC. : 3.568



SCALA 1:200

QT.RIF. 320.000

Q. PROG. STRATO SUP.						334.24	334.26	334.22	334.17	334.12																											
Q. PROG. STR. SUP. TER. VEG.													334.26	334.26	332.73																						
QUOTE TERRENO	334.56	334.15	334.07	334.00	333.95	333.93		333.54	333.42	333.39	333.31	334.38	334.38	334.38	333.16	333.03	333.00	332.68	332.63	332.45	332.42	332.38	332.26	332.24	332.18	332.15	332.12	332.11	332.00	332.00	332.00	332.00	332.00	331.92	331.90		
DISTANZE PARZIALI STRATO SUP.													0.50	1.50	1.50	0.50																					
DISTANZE PROG STRATO SUP.																																					
DISTANZE TERRENO	-20.00	-16.12	-15.32	-14.79	-14.05	-13.67		-7.33	-4.92	-4.48	-3.00	-2.15			0.00	2.42	3.03	5.30	5.69	6.26	7.87	8.36	8.91	9.95	11.19	11.77	13.11	13.47	16.15	18.49	18.81	19.53	20.40	21.70	22.65	23.75	24.00

SCAVI E BONIFICHE	
SCOTICO	7.89 m
BONIFICA	7.89 mq
FOSSO (SEZ. OBBL.)	0.37 mq

RILEVATI	
RILEVATO	2.52 mq
TERRENO VEGETALE	1.14 mq

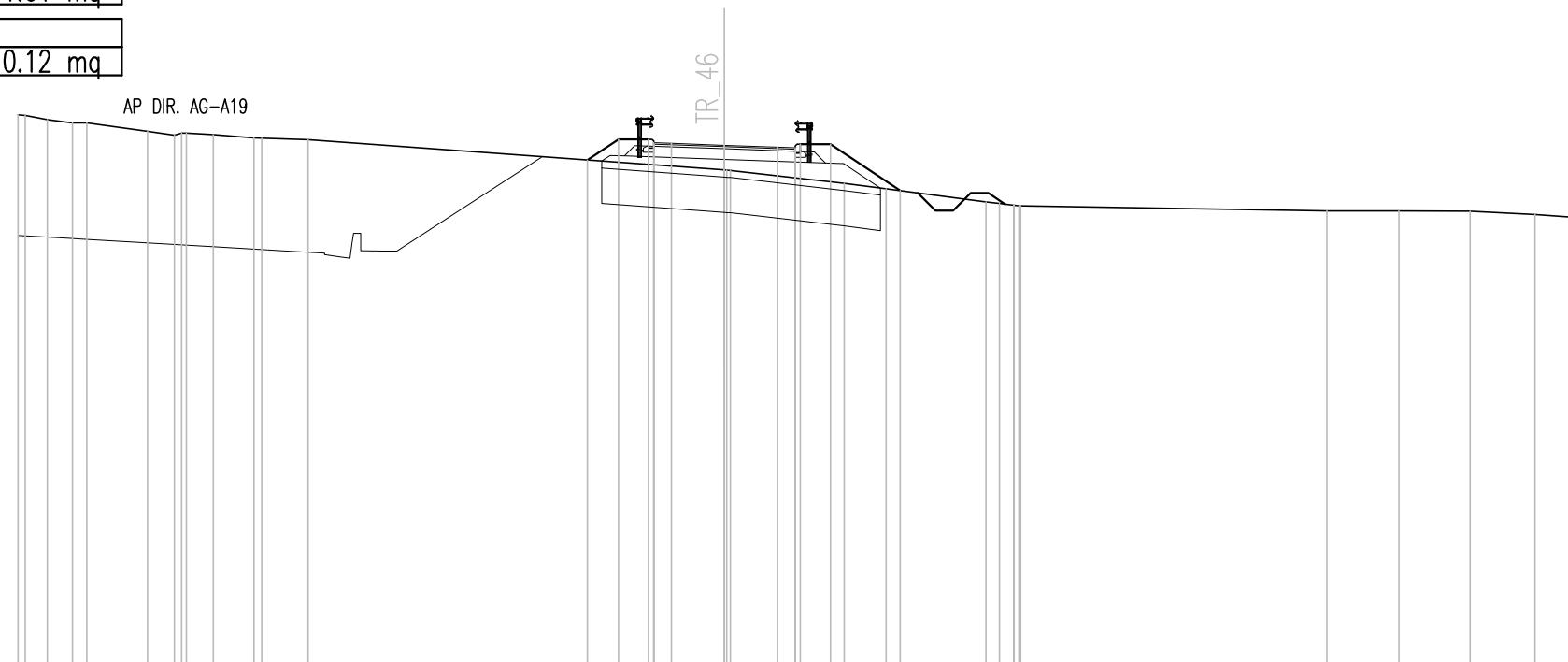
SOVRASTRUTTURA STRADALE	
STRATO DI BINDER	0.16 mq
STRATO DI BASE	0.24 mq
STRATO DI FONDAZIONE	1.61 mq

MANUFATTI	
MAGRONE	0.12 mq

SEZIONE N. : 15
 QT. PROGETTO : 333.711
 DIST.PROG. : 0+085.440
 DIST.PREC. : 1.872
 DIST.SUCC. : 4.560

SCALA 1:200

QT.RIF. 319.000

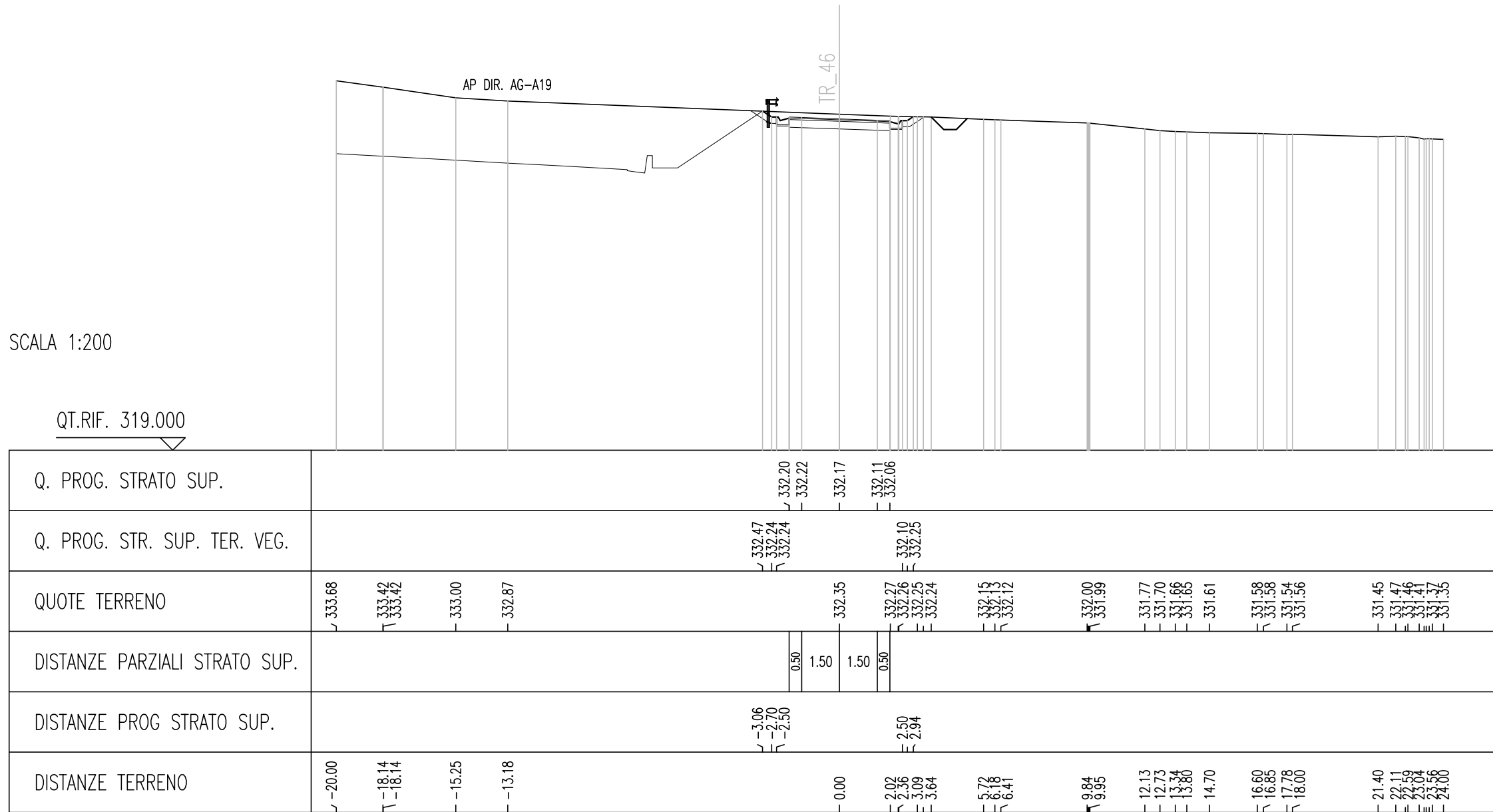


Q. PROG. STRATO SUP.																								333.74	333.76	333.71	333.66	333.60																									
Q. PROG. STR. SUP. TER. VEG.																								333.29	333.88	333.88		333.74	333.74	332.43																							
QUOTE TERRENO	334.57	334.43	334.34	334.34	334.11	334.00	334.05	334.01	333.92	333.91	333.87						333.01	333.00				332.63	332.48						331.85	331.85	331.85	331.76	331.67																				
DISTANZE PARZIALI STRATO SUP.																																								0.50	1.50	1.50	0.50										
DISTANZE PROG STRATO SUP.																								-3.88	-3.00	-2.15						-2.15	-3.00	-4.97																			
DISTANZE TERRENO	-20.00	-19.17	-18.46	-18.05	-16.33	-15.57	-15.23	-14.47	-13.32	-13.10	-11.79						0.00	0.17			-3.39	-4.57						-7.41	-8.19	-8.39	-17.06	-19.09	-21.11	-22.95	-24.00																		

SCAVI E BONIFICHE	
STERRO	3.43 mq
FOSSO (SEZ. OBBL.)	0.45 mq
RILEVATI	
TERRENO VEGETALE	0.27 mq
SOVRASTRUTTURA STRADALE	
STRATO DI BINDER	0.16 mq
STRATO DI BASE	0.24 mq
STRATO DI FONDAZIONE	1.20 mq
MANUFATTI	
MAGRONE	0.06 mq

SEZIONE N. : 18
 QT. PROGETTO : 332.165
 DIST.PROG. : 0+109.931
 DIST.PREC. : 8.399
 DIST.SUCC. : 7.634

SCALA 1:200

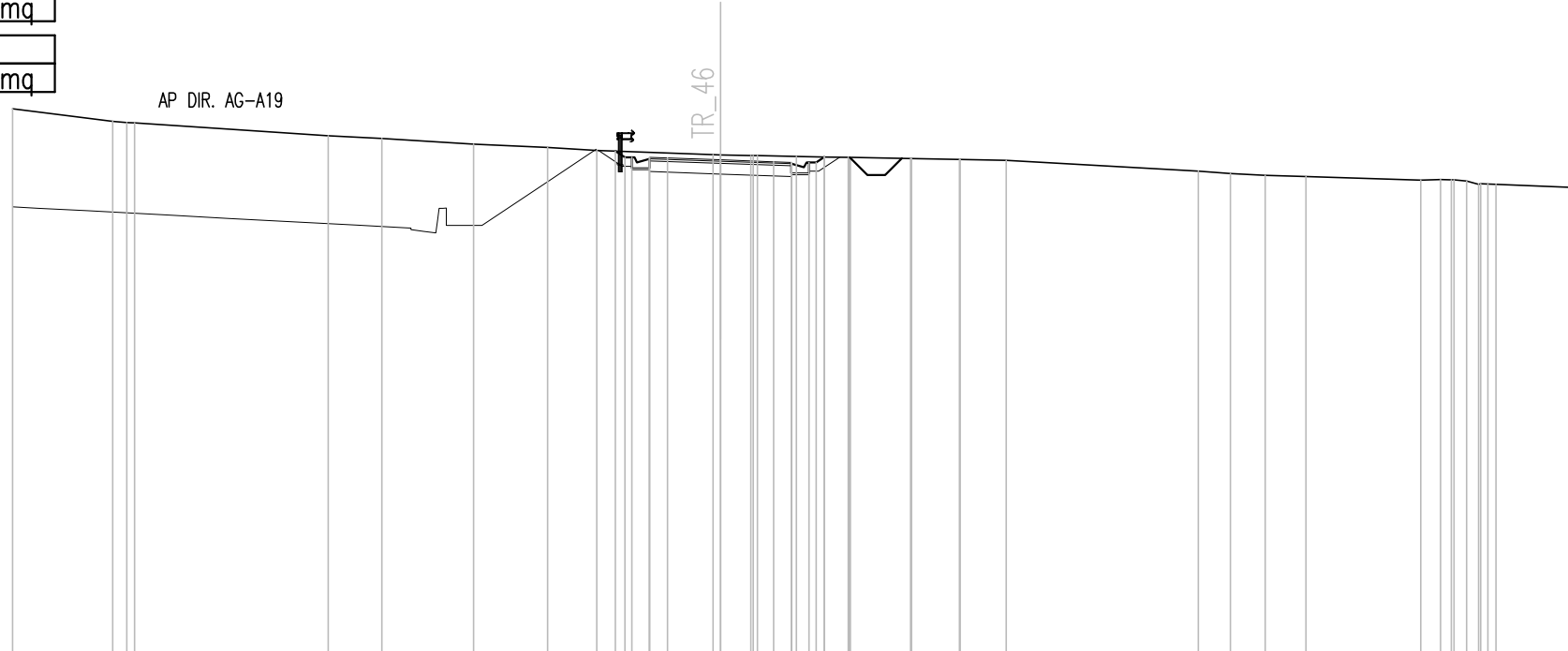


SCAVI E BONIFICHE	
STERRO	3.17 mq
FOSSO (SEZ. OBBL.)	0.47 mq
RILEVATI	
TERRENO VEGETALE	0.25 mq
SOVRASTRUTTURA STRADALE	
STRATO DI BINDER	0.16 mq
STRATO DI BASE	0.24 mq
STRATO DI FONDAZIONE	1.20 mq
MANUFATTI	
MAGRONE	0.06 mq

SEZIONE N. : 19
 QT. PROGETTO : 331.917
 DIST.PROG. : 0+117.565
 DIST.PREC. : 7.634
 DIST.SUCC. : 2.062

SCALA 1:200

QT.RIF. 318.000



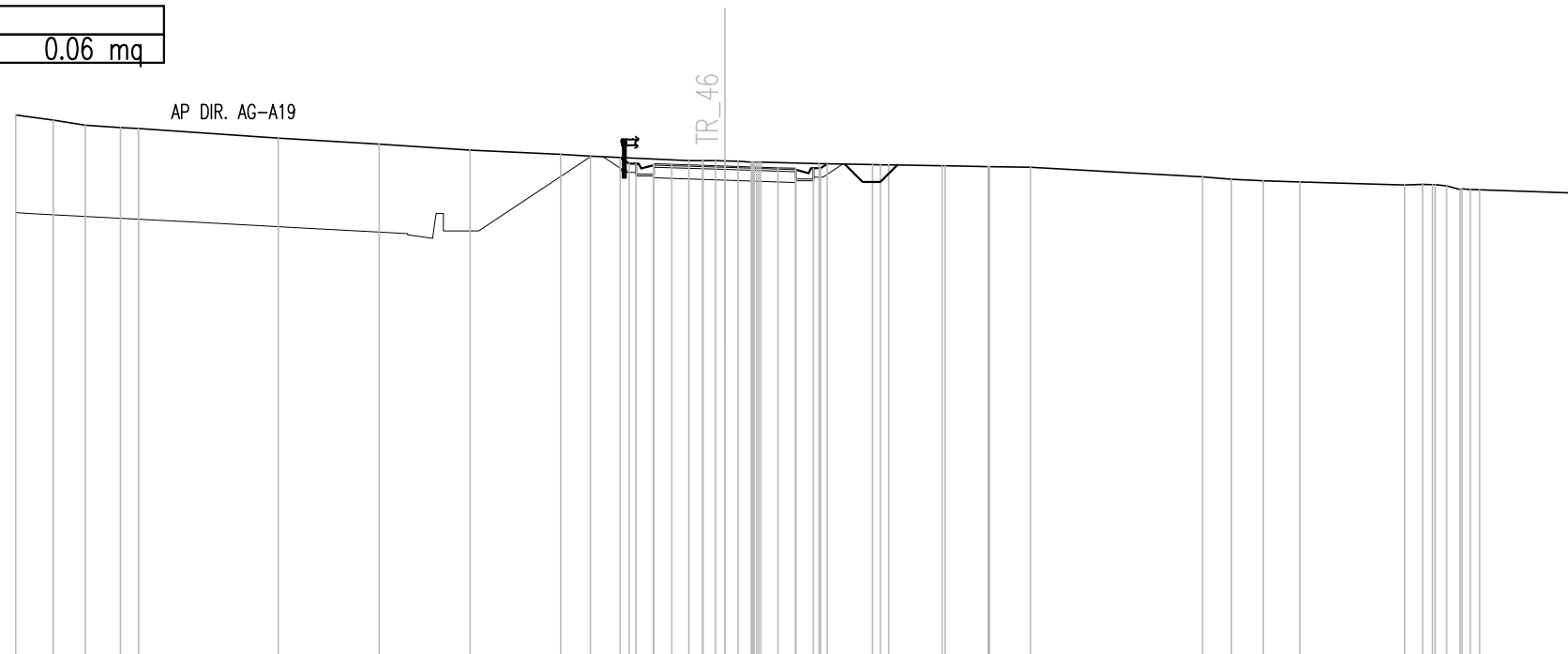
Q. PROG. STRATO SUP.																							331.95	331.97	331.92	331.86	331.81																
Q. PROG. STR. SUP. TER. VEG.																							332.17	331.99			331.85	332.00															
QUOTE TERRENO	333.36	333.00	332.96		332.60	332.52	332.36	332.27	332.18		332.06	332.06	332.04	332.04	332.01	332.00	331.99	331.99	331.95	331.95	331.93	331.93	331.90		331.60	331.53	331.48	331.44		331.35	331.37	331.32	331.23	331.22		331.15							
DISTANZE PARZIALI STRATO SUP.											0.50	1.50	1.50	0.50																													
DISTANZE PROG STRATO SUP.										-2.97	-2.70	-2.50		2.50	2.93																												
DISTANZE TERRENO	-20.00	-17.17	-16.55		-11.08	-9.56	-6.97	-4.88	-3.49		-0.21	0.00	0.86	1.04	2.14	2.93	3.61	3.66	5.37	5.40	6.75	6.77	8.07		13.50	14.40	15.39	16.53		19.78	20.34	21.08	21.68	21.91		24.00							

SCAVI E BONIFICHE	
STERRO	3.07 mq
FOSSO (SEZ. OBBL.)	0.49 mq
RILEVATI	
TERRENO VEGETALE	0.22 mq
SOVRASTRUTTURA STRADALE	
STRATO DI BINDER	0.16 mq
STRATO DI BASE	0.24 mq
STRATO DI FONDAZIONE	1.20 mq
MANUFATTI	
MAGRONE	0.06 mq

SEZIONE N. : 20
 QT. PROGETTO : 331.848
 DIST.PROG. : 0+119.858
 DIST.PREC. : 0.231
 DIST.SUCC. : 9.957

SCALA 1:200

QT.RIF. 318.000



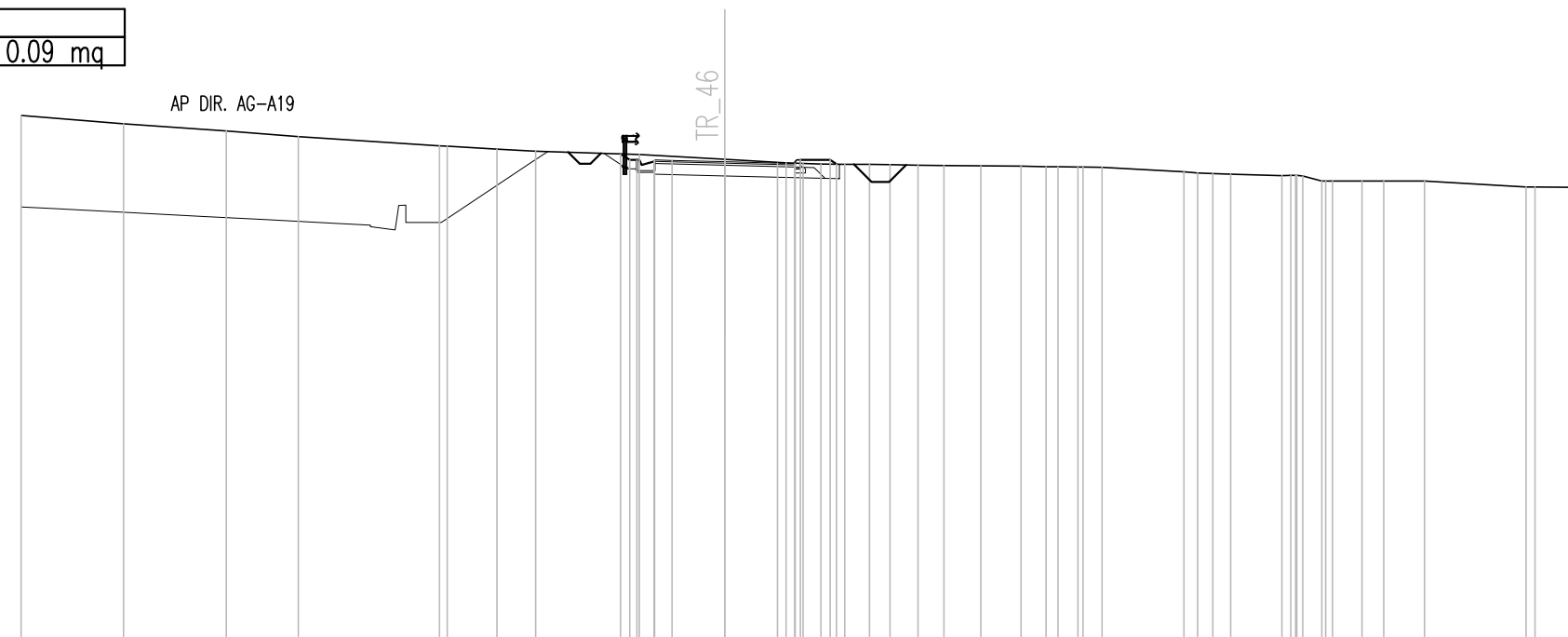
Q. PROG. STRATO SUP.																								331.87	331.90	331.85	331.80	331.74																	
Q. PROG. STR. SUP. TER. VEG.																								332.09	331.91			331.78	331.91																
QUOTE TERRENO	333.29	333.14	333.00	332.93	332.90	332.64	332.47	332.30	332.17	332.12	332.00	332.00	331.98	331.95	331.95	331.91	331.88	331.88	331.85	331.85	331.83	331.83	331.81	331.54	331.48	331.43	331.40	331.32	331.33	331.29	331.19	331.18	331.08												
DISTANZE PARZIALI STRATO SUP.												0.50	1.50	1.50	0.50																														
DISTANZE PROG STRATO SUP.												-2.96	-2.70	-2.50			2.50	2.89																											
DISTANZE TERRENO	-20.00	-18.94	-18.03	-17.05	-16.54	-12.59	-9.75	-7.18	-4.63	-3.79	-1.01	-0.26	0.38	0.84	1.01	2.66	4.17	4.62	6.13	6.22	7.43	7.46	8.62	13.48	14.30	15.19	16.23	19.18	19.69	20.36	21.03	21.29	24.00												

SCAVI E BONIFICHE	
STERRO	2.89 mq
FOSSO (SEZ. OBBL.)	0.50 mq
RILEVATI	
TERRENO VEGETALE	0.48 mq
SOVRASTRUTTURA STRADALE	
STRATO DI BINDER	0.16 mq
STRATO DI BASE	0.24 mq
STRATO DI FONDAZIONE	1.41 mq
MANUFATTI	
MAGRONE	0.09 mq

SEZIONE N. : 21
QT. PROGETTO : 331.547
DIST.PROG. : 0+129.815
DIST.PREC. : 9.957
DIST.SUCC. : 10.185

SCALA 1:200

QT.RIF. 318.000



Q. PROG. STRATO SUP.															331.56 331.58	331.55	331.51 331.46														
Q. PROG. STR. SUP. TER. VEG.															331.77 331.80			331.60 331.48													
QUOTE TERRENO	332.86	332.62	332.42	332.26	332.00 331.99	331.91	331.85	331.75	331.61	331.51 331.48	331.48	331.47	331.45	331.44	331.43	331.42	331.41	331.40	331.39	331.26	331.21	331.19	331.15 331.14	331.00 331.00	331.00	331.00	330.83 330.83	330.82			
DISTANZE PARZIALI STRATO SUP.									0.50	1.50	1.50	0.50																			
DISTANZE PROG STRATO SUP.									-2.96 -2.70 -2.50			-2.15	3.00	3.18																	
DISTANZE TERRENO	-20.00	-17.09	-14.17	-12.12	-8.10 -7.89	-6.47	-5.38	-2.43	0.00	1.74 2.23 2.74	3.41	4.12	4.70	5.50	6.24	7.28	8.43	9.14	10.04	10.73	13.05	13.88	14.39	15.84 16.43	16.98	17.28	18.12	18.74	19.90	22.79 23.04	24.00

SCAVI E BONIFICHE	
STERRO	1.37 mq
SCOTICO	2.98 m
BONIFICA	3.47 mq
FOSSO (SEZ. OBBL.)	0.50 mq

RILEVATI	
RILEVATO	0.02 mq
TERRENO VEGETALE	0.53 mq

SOVRASTRUTTURA STRADALE	
STRATO DI BINDER	0.16 mq
STRATO DI BASE	0.24 mq
STRATO DI FONDAZIONE	1.41 mq

MANUFATTI	
MAGRONE	0.09 mq

SEZIONE N. : 23
 QT. PROGETTO : 330.665
 DIST.PROG. : 0+150.000
 DIST.PREC. : 10.000
 DIST.SUCC. : 10.000

SCALA 1:200

QT.RIF. 317.000

AP DIR. AG-A19

TR_46

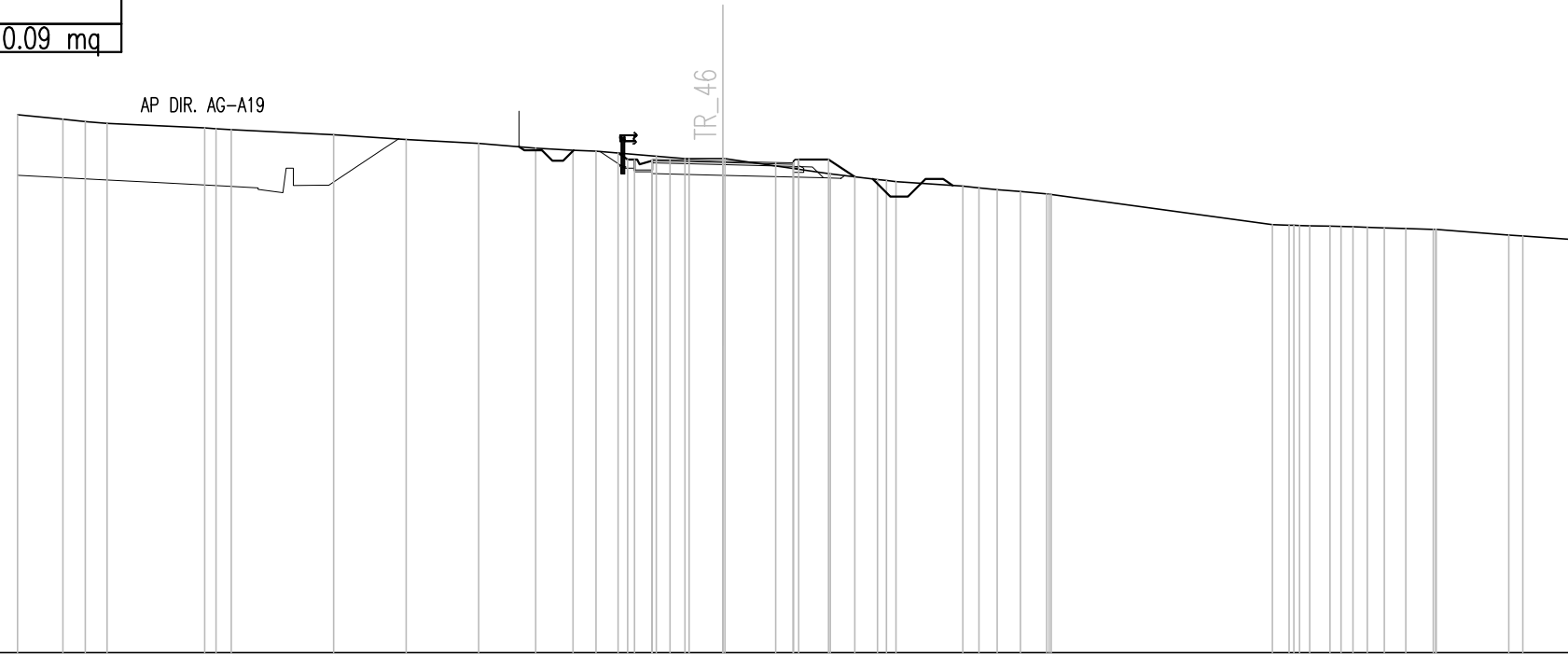
Q. PROG. STRATO SUP.											330.67	330.70	330.66	330.63	330.57																																									
Q. PROG. STR. SUP. TER. VEG.											330.81	330.71		330.71	330.71	330.04																																								
QUOTE TERRENO	331.80	331.76	331.65	331.57	331.48	331.40	331.33		331.15	331.11	331.06	331.00	330.99		330.67	330.56	330.50	330.39	330.21	330.00	330.00	330.00	329.81	329.74	329.72	329.66	329.60	329.54	329.45	329.32	329.22	329.09	329.00		328.74	328.54	328.44	328.40	328.36	328.35										328.23						
DISTANZE PARZIALI STRATO SUP.															0.50	1.50	1.50	0.50																																						
DISTANZE PROG STRATO SUP.															-2.84	-2.50			2.15	3.00	4.01																																			
DISTANZE TERRENO	-20.00	-19.45	-17.73	-16.35	-14.97	-13.66	-11.91		-8.23	-7.09	-6.09	-4.75	-4.66		-1.52	-0.56	0.00	1.06	2.61	4.34	4.48	5.64	6.19	7.48	8.06	8.29	9.11	9.82	10.49	11.36	12.38	12.97	13.77	14.30		16.21	17.86	18.62	19.11	19.82	20.42							24.00								

SCAVI E BONIFICHE	
STERRO	2.35 mq
FOSSO (SEZ. OBBL.)	0.97 mq
RILEVATI	
TERRENO VEGETALE	0.56 mq
SOVRASTRUTTURA STRADALE	
STRATO DI BINDER	0.16 mq
STRATO DI BASE	0.24 mq
STRATO DI FONDAZIONE	1.41 mq
MANUFATTI	
MAGRONE	0.09 mq

SEZIONE N. : 24
 QT. PROGETTO : 329.931
 DIST.PROG. : 0+160.000
 DIST.PREC. : 10.000
 DIST.SUCC. : 10.000

SCALA 1:200

QT.RIF. 316.000



Q. PROG. STRATO SUP.										329.94	329.97	329.93	329.89	329.84																								
Q. PROG. STR. SUP. TER. VEG.									330.16	329.98			329.98	329.98	329.48																							
QUOTE TERRENO	331.25	331.12	331.05	331.00	330.87	330.83	330.68	330.54	330.43	330.30	330.24	330.21	330.07	330.00	330.00	330.00	329.57	329.41	329.35	329.22	329.16	329.13	329.07	329.01	328.99	328.13	328.12	328.10	328.09	328.07	328.04	328.02	328.00	327.99	327.84	327.81	327.72	
DISTANZE PARZIALI STRATO SUP.													0.50	1.50	1.50	0.50																						
DISTANZE PROG STRATO SUP.													-2.97	-2.97	-2.50		-2.15	-3.00	-3.74																			
DISTANZE TERRENO	-20.00	-18.71	-18.08	-17.47	-14.70	-13.94	-11.04	-8.98	-6.92	-5.31	-4.25	-3.59	-1.88	-1.08	-0.95	0.00	3.05	4.39	4.92	6.81	7.27	7.78	8.44	9.19	9.31	15.59	16.06	16.64	17.22	17.87	18.76	19.37	20.15	20.23	22.29	22.69	24.00	

SCAVI E BONIFICHE	
STERRO	3.58 mq
FOSSO (SEZ. OBBL.)	1.11 mq

RILEVATI	
TERRENO VEGETALE	0.70 mq

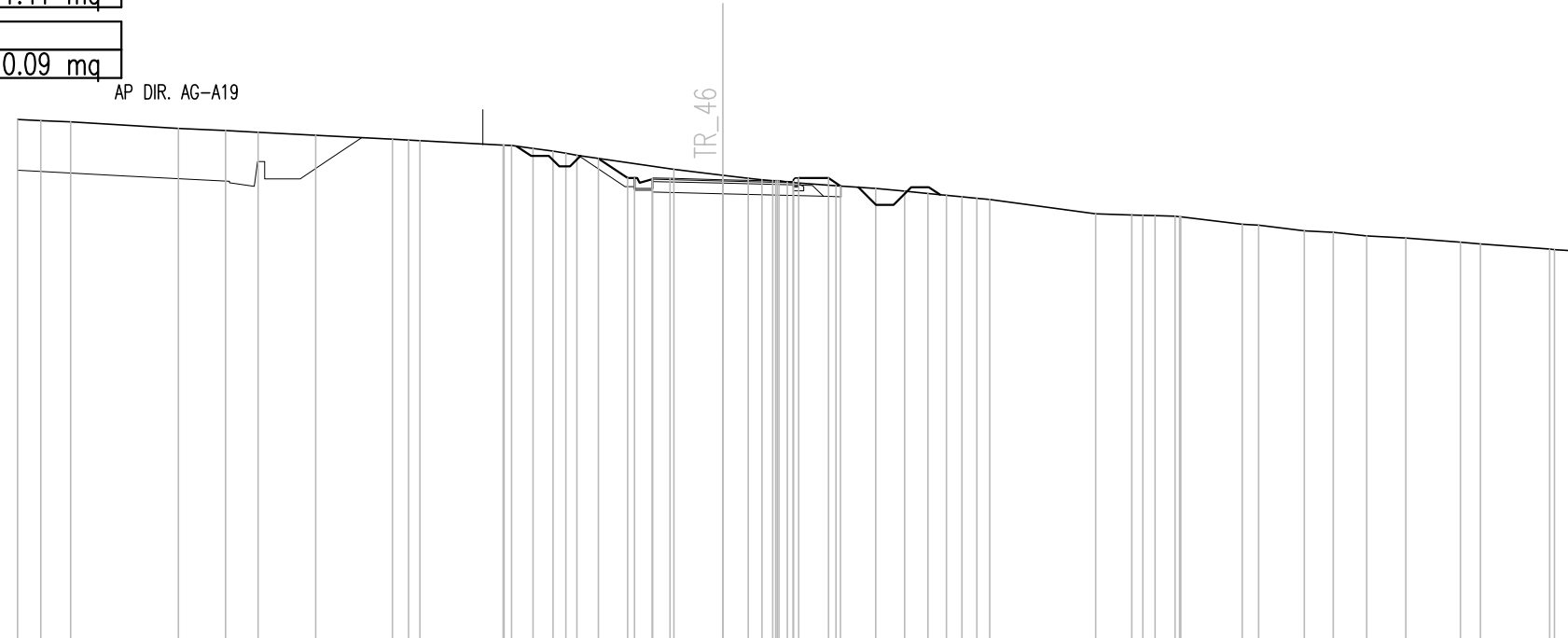
SOVRASTRUTTURA STRADALE	
STRATO DI BINDER	0.16 mq
STRATO DI BASE	0.24 mq
STRATO DI FONDAZIONE	1.41 mq

MANUFATTI	
MAGRONE	0.09 mq

SEZIONE N. : 25
 QT. PROGETTO : 329.032
 DIST.PROG. : 0+170.000
 DIST.PREC. : 10.000
 DIST.SUCC. : 7.727

SCALA 1:200

QT.RIF. 316.000




Q. PROG. STRATO SUP.									329.04	329.07		329.03		328.99	328.94																																			
Q. PROG. STR. SUP. TER. VEG.									329.63	329.08	329.08				329.08	329.08	328.85																																	
QUOTE TERRENO	330.74	330.71	330.67		330.49	330.42	330.37	330.29	330.18	330.16	330.14	330.01	329.92	329.85	329.72		329.32	329.16	329.07	329.00	329.00	328.96		328.86	328.86	328.78	328.71	328.64	328.59	328.54	328.47		328.06	328.03	328.01	328.00	327.98		327.77	327.74	327.59	327.54	327.44	327.38		327.26	327.21		327.06	327.02
DISTANZE PARZIALI STRATO SUP.													0.50	1.50	1.50	0.50																																		
DISTANZE PROG STRATO SUP.													-3.53	-2.70	-2.50						2.15	3.00	3.34																											
DISTANZE TERRENO	-20.00	-19.34	-18.50		-15.44	-14.10	-13.18	-11.54	-8.37	-8.92	-8.59	-6.23	-5.38	-4.82	-4.14		-1.39	0.00	0.72	1.41	1.83		3.21	4.34	5.16	5.82	6.34	6.79	7.57		10.58	11.60	12.26	12.83	12.99		14.74	15.20	16.49	17.32	18.26	19.37		20.92	21.49		23.45	24.00		

SCAVI E BONIFICHE	
STERRO	2.11 mq
FOSSO (SEZ. OBBL.)	1.00 mq
RILEVATI	
TERRENO VEGETALE	0.78 mq
SOVRASTRUTTURA STRADALE	
STRATO DI BINDER	0.16 mq
STRATO DI BASE	0.24 mq
STRATO DI FONDAZIONE	1.62 mq
MANUFATTI	
MAGRONE	0.12 mq

SEZIONE N. : 31
 QT. PROGETTO : 325.386
 DIST.PROG. : 0+209.877
 DIST.PREC. : 9.000
 DIST.SUCC. : 8.430

SCALA 1:200

QT.RIF. 312.000



Q. PROG. STRATO SUP.																325.35	325.39	325.39	325.34	325.29																		
Q. PROG. STR. SUP. TER. VEG.																325.39	325.49	325.49	325.43	325.43	325.43																	
QUOTE TERRENO	325.21	325.15	325.00	324.99	324.89	324.88	324.85	324.82	324.84	324.92	325.00	325.03	325.19	325.32	325.40	325.45	325.40	325.39	325.49	325.34	325.28	325.27	325.26	325.25	325.17	325.04	325.02	325.00	324.98	324.97	324.94	324.94	324.95	324.96	324.97	325.00	325.06	325.13
DISTANZE PARZIALI STRATO SUP.																0.50	1.50	1.50	0.50																			
DISTANZE PROG STRATO SUP.																-3.15	-3.00	-2.15	2.15	3.00	3.46																	
DISTANZE TERRENO	-20.00	-19.67	-18.22	-18.02	-16.41	-15.95	-15.12	-12.87	-11.66	-10.15	-8.61	-8.33	-7.27	-6.19	-5.40	-4.10	-3.61	-3.13	-2.73	-1.32	-0.53	0.00	0.52	0.76	1.95	6.03	6.86	7.17	8.49	9.75	11.84	13.81	16.09	17.43	19.01	21.84	22.47	24.00

SCAVI E BONIFICHE	
STERRO	2.46 mq
FOSSO (SEZ. OBBL.)	0.99 mq
RILEVATI	
TERRENO VEGETALE	0.64 mq
SOVRASTRUTTURA STRADALE	
STRATO DI BINDER	0.16 mq
STRATO DI BASE	0.24 mq
STRATO DI FONDAZIONE	1.60 mq
MANUFATTI	
MAGRONE	0.12 mq

SEZIONE N. : 32
 QT. PROGETTO : 324.714
 DIST.PROG. : 0+218.307
 DIST.PREC. : 8.430

SCALA 1:200

QT.RIF. 311.000

