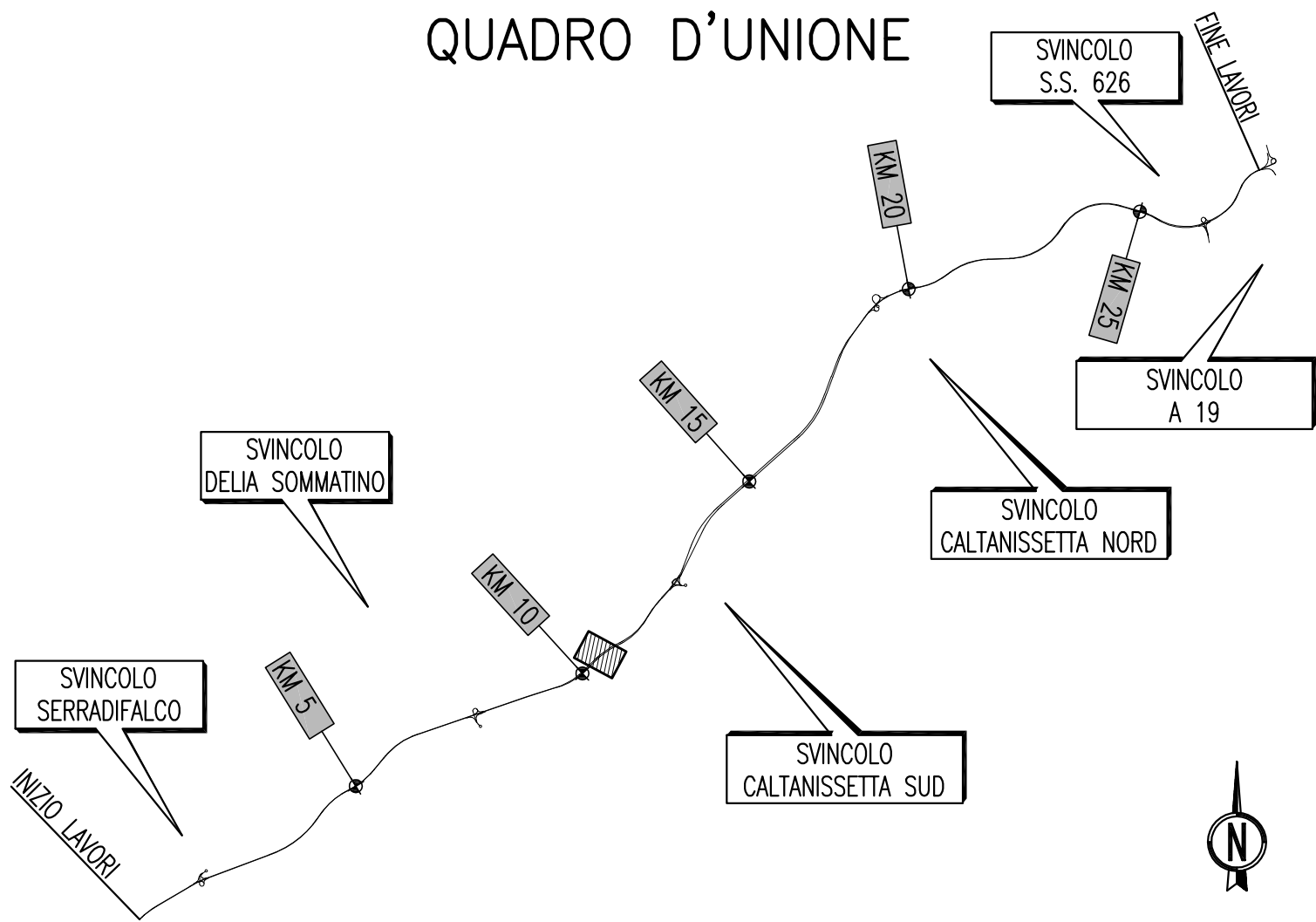


QUADRO D'UNIONE



ANAS S.p.A.

DIREZIONE CENTRALE PROGRAMMAZIONE PROGETTAZIONE

PA 12/09
 CORRIDOIO PLURIMODALE TIRRENICO - NORD EUROPA
 ITINERARIO AGRIGENTO - CALTANISSETTA - A19
 S.S. N° 640 "DI PORTO EMPEDOCLE"
 AMMODERNAMENTO E ADEGUAMENTO ALLA CAT. B DEL D.M. 5.11.2001
 Dal km 44+000 allo svincolo con l'A19

PROGETTO ESECUTIVO

Contraente Generale:



INTERSEZIONI E SVINCOLI - VIABILITA' INTERFERITA VIABILITA' - Sezioni trasversali

Sezioni Trasversali - Viabilità Complementare - Tronco 50

Codice Unico Progetto (CUP) : F91B09000070001

Codice Elaborato:

PA12_09 - E 0 0 0 G E 2 1 2 P V 0 6 Z W 9 0 5 1 A Scala: 1:200

F						
E						
D						
C						
B						
A	Aprile 2011	EMISSIONE	S.TERRENO	A.TURSO	M. LITI	P. PAGLINI
REV.	DATA	DESCRIZIONE	REDATTO	VERIFICATO	APPROVATO	AUTORIZZATO

Responsabile del procedimento: Ing. MAURIZIO ARAMINI

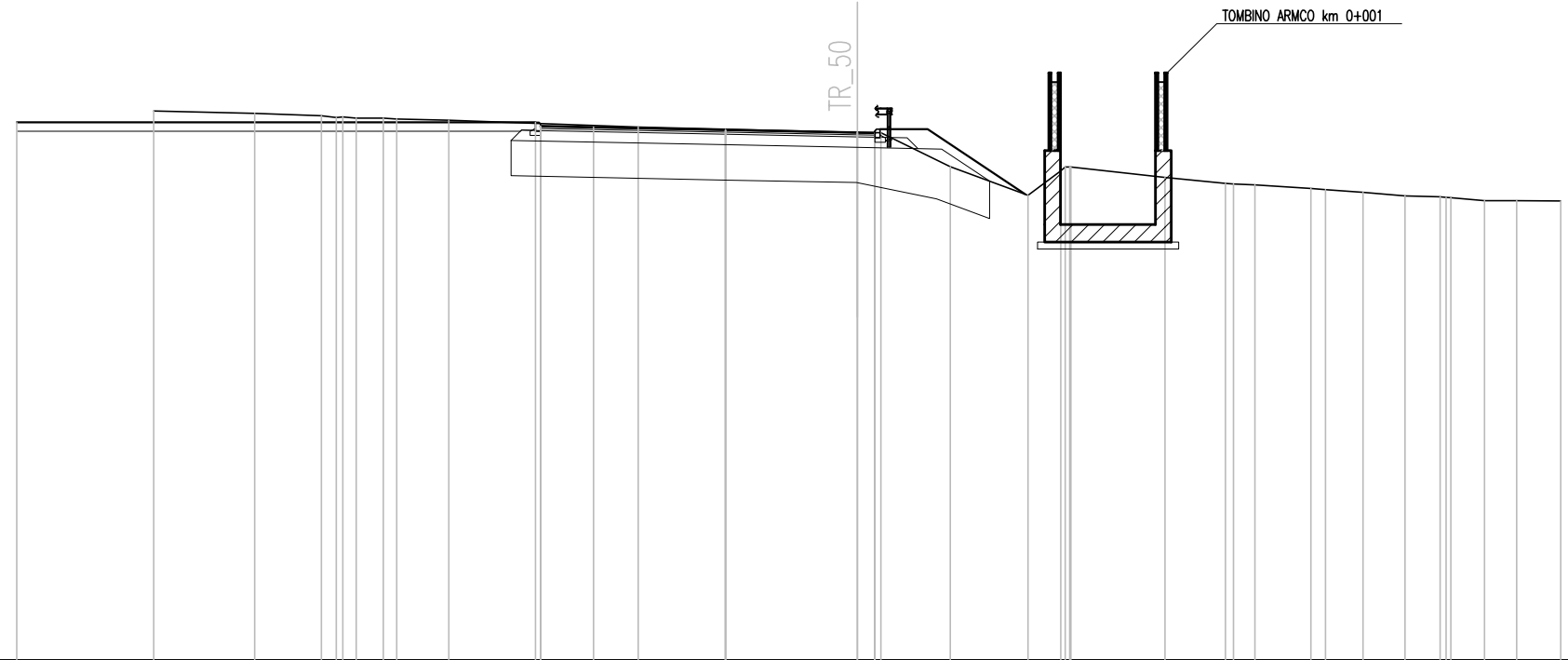
Il Progettista: 	Il Consulente Specialista: 	Il Geologo: 	Il Coordinatore per la sicurezza in fase di progetto: 	Il Direttore dei lavori:
---------------------	--------------------------------	-----------------	---	------------------------------

SCAVI E BONIFICHE	
STERRO	9.21 mq
BONIFICA	14.08 mq
RILEVATI	
RILEVATO	0.43 mq
TERRENO VEGETALE	4.87 mq
SOVRASTRUTTURA STRADALE	
STRATO DI USURA	0.27 mq
STRATO DI BINDER	0.36 mq
STRATO DI BASE	0.55 mq
STRATO DI FONDAZIONE	3.39 mq
MANUFATTI	
MAGRONE	0.14 mq

SEZIONE N. : 1
 QT. PROGETTO : 475.985
 DIST.PROG. : 0+000.000
 DIST.SUCC. : 10.000

SCALA 1:200

QT.RIF. 461.000



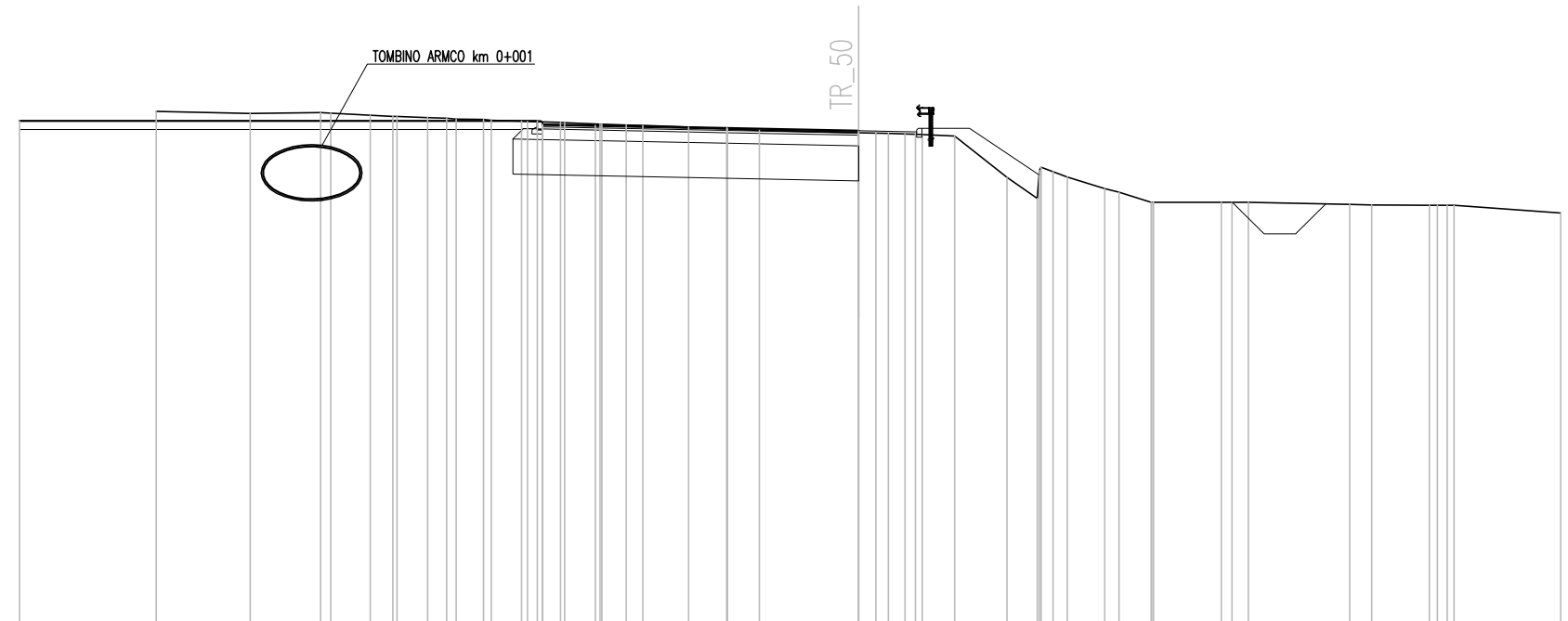
Q. PROG. STRATO SUP.						476.14 476.17	476.14		476.03 476.06		475.99 475.95																			
Q. PROG. STR. SUP. TER. VEG.						476.27																								
QUOTE TERRENO		476.59	476.52	476.45	476.42	476.38	476.36	476.33		476.13		475.99	475.97	475.01	474.20	474.89	475.00	474.70	474.54	474.49	474.39	474.35	474.28	474.18	474.15	474.13	474.04	474.04	474.04	
DISTANZE PARZIALI STRATO SUP.									1.50	3.75	3.75	0.50																		
DISTANZE PROG STRATO SUP.																														
DISTANZE TERRENO		-20.00	-17.13	-15.24	-14.62	-14.24	-13.47	-13.09	-11.61		-6.23		0.00	0.67	2.65	4.85	5.78	6.07	8.75	10.47	11.30	12.90	13.31	14.38	15.58	16.57	16.88	17.83	18.74	20.00

SCAVI E BONIFICHE	
STERRO	8.65 mq
RILEVATI	
TERRENO VEGETALE	3.85 mq
SOVRASTRUTTURA STRADALE	
STRATO DI USURA	0.28 mq
STRATO DI BINDER	0.38 mq
STRATO DI BASE	0.58 mq
STRATO DI FONDAZIONE	3.06 mq
MANUFATTI	
MAGRONE	0.07 mq

SEZIONE N. : 2
 QT. PROGETTO : 476.041
 DIST.PROG. : 0+010.000
 DIST.PREC. : 10.000
 DIST.SUCC. : 10.000

SCALA 1:200

QT.RIF. 462.000



Q. PROG. STRATO SUP.						476.19	476.22	476.19		476.09	476.12		476.04	476.03																														
Q. PROG. STR. SUP. TER. VEG.	476.32					476.32																																						
QUOTE TERRENO	476.59	476.54	476.56	476.54	476.48	476.45	476.44	476.41	476.40	476.37	476.36	476.34	476.31	476.30	476.28	476.27	476.23	476.19	476.14	476.09	476.05		475.99	475.97	475.95	475.93	475.88	474.72	474.11	474.87	474.72	474.39	474.29	474.00	474.00	474.00	473.94	473.93	473.91	473.92	473.92	473.70		
DISTANZE PARZIALI STRATO SUP.								1.50	3.75	3.75		0.49																																
DISTANZE PROG STRATO SUP.	-23.90							-9.15																																				
DISTANZE TERRENO	-20.00	-17.33	-15.32	-15.04	-13.91	-13.26	-13.15	-12.27	-11.73	-11.46	-10.68	-10.46	-9.60	-9.42	-8.49	-8.37	-7.36	-7.31	-6.14	-4.84	-3.73	-2.83		0.00	0.85	1.32	1.82	2.73	4.23	5.09	5.34	5.95	7.01	7.42	8.33	8.41	10.34	11.10	13.99	14.62	16.26	16.97	16.96	20.00

SEZIONE N. : 3
 QT. PROGETTO : 476.097
 DIST.PROG. : 0+020.000
 DIST.PREC. : 10.000
 DIST.SUCC. : 10.000

SCAVI E BONIFICHE	
STERRO	10.37 mq
BONIFICA	9.87 mq
RILEVATI	
RILEVATO	0.05 mq
TERRENO VEGETALE	3.85 mq
SOVRASTRUTTURA STRADALE	
STRATO DI USURA	0.27 mq
STRATO DI BINDER	0.36 mq
STRATO DI BASE	0.55 mq
STRATO DI FONDAZIONE	2.75 mq
MANUFATTI	
MAGRONE	0.07 mq



SCALA 1:200

QT.RIF. 462.000

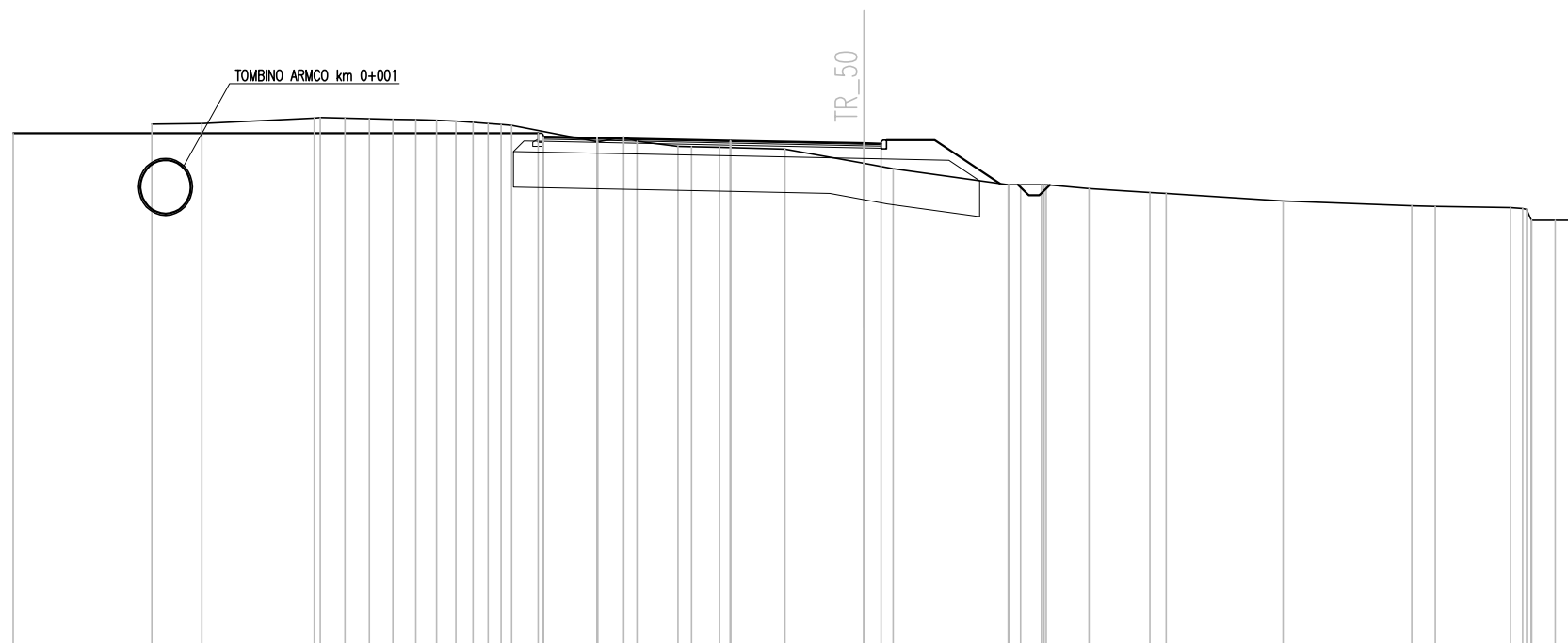
Q. PROG. STRATO SUP.						476.25	476.25	476.14	476.10																				
Q. PROG. STR. SUP. TER. VEG.	476.38					476.38																							
QUOTE TERRENO		476.64	476.64	476.77	476.76	476.72	476.68	476.66	476.62	476.58	476.51	476.45	476.39	476.34		475.55	475.48	475.45	475.48	475.47	475.42	475.14	475.10	475.05		474.55		474.24	
DISTANZE PARZIALI STRATO SUP.									1.50		3.75			3.75		0.49													
DISTANZE PROG STRATO SUP.	-23.90								-9.15																				
DISTANZE TERRENO		-20.00	-18.53	-14.50	-14.26	-13.25	-12.21	-11.16	-10.10	-9.07	-8.10	-7.20	-6.38	-5.65	-5.05		0.00	0.45	1.02	1.71	2.02	3.31	5.45	7.70	9.01		14.79	20.00	

SCAVI E BONIFICHE	
STERRO	8.91 mq
BONIFICA	10.48 mq
RILEVATI	
RILEVATO	0.06 mq
TERRENO VEGETALE	3.84 mq
SOVRASTRUTTURA STRADALE	
STRATO DI USURA	0.27 mq
STRATO DI BINDER	0.36 mq
STRATO DI BASE	0.55 mq
STRATO DI FONDAZIONE	2.91 mq
MANUFATTI	
MAGRONE	0.07 mq

SEZIONE N. : 4
 QT. PROGETTO : 476.165
 DIST.PROG. : 0+030.000
 DIST.PREC. : 10.000
 DIST.SUCC. : 10.000

SCALA 1:200

QT.RIF. 462.000



Q. PROG. STRATO SUP.																					476.35	476.35	476.32			476.21	476.24			476.17	476.16													
Q. PROG. STR. SUP. TER. VEG.																					476.45																							
QUOTE TERRENO		476.70	476.72	476.87	476.89	476.87	476.85	476.84	476.83	476.81	476.79	476.75	476.69	476.66		476.20	476.34	476.22	476.08	476.07	476.05		476.00	475.60	475.45		475.00	475.00	475.00	474.89	474.78	474.75		474.54		474.41	474.39		474.36	474.31	474.31	474.00	474.00	474.00
DISTANZE PARZIALI STRATO SUP.															1.50			3.75			3.75			0.49																				
DISTANZE PROG STRATO SUP.																					-23.90																							
DISTANZE TERRENO		-20.00	-18.59	-15.44	-15.27	-14.57	-13.89	-13.23	-12.59	-12.00	-11.46	-10.97	-10.19	-9.89		-7.47	-6.75	-6.37	-5.22	-4.84	-4.05		-2.22	-0.00	0.82		4.06	4.99	5.13	6.32	8.04	8.49		11.79		15.40	16.06		18.17	18.62	18.92	19.76	19.90	20.00

SCAVI E BONIFICHE	
STERRO	8.53 mq
BONIFICA	11.58 mq
FOSSO (SEZ. OBBL.)	0.88 mq

RILEVATI	
TERRENO VEGETALE	4.49 mq

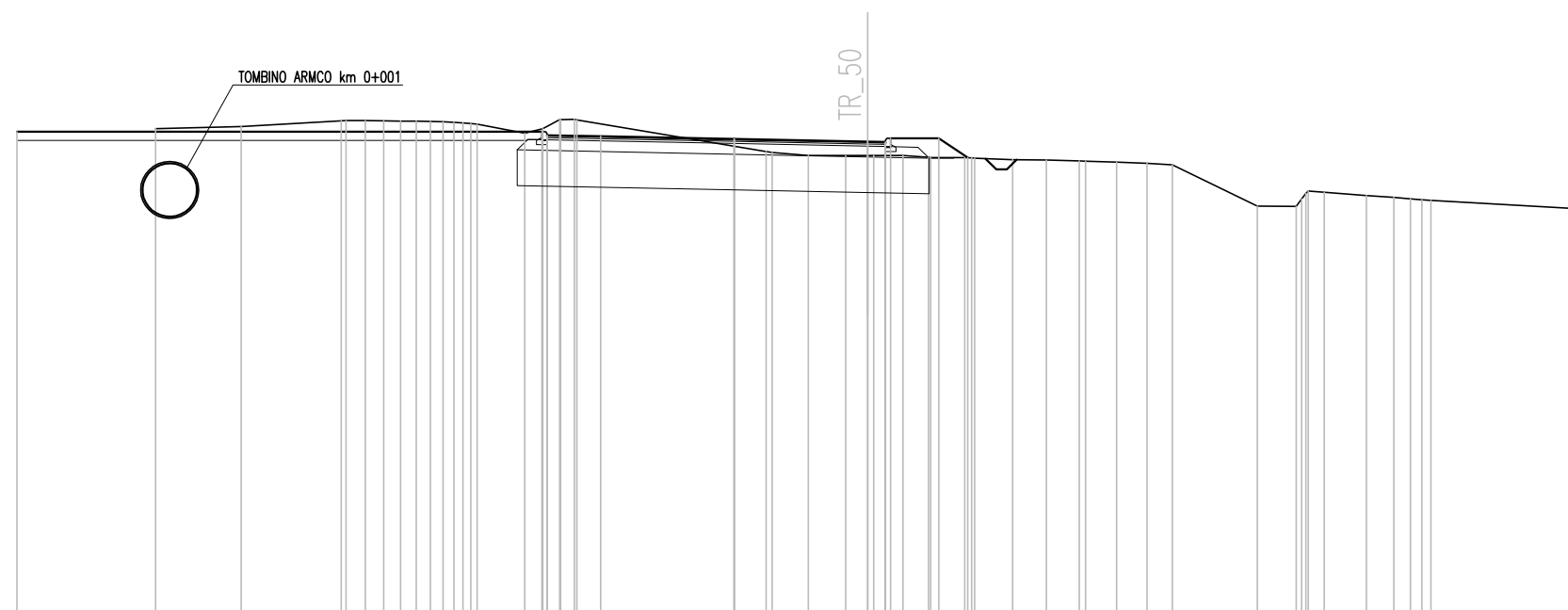
SOVRASTRUTTURA STRADALE	
STRATO DI USURA	0.29 mq
STRATO DI BINDER	0.38 mq
STRATO DI BASE	0.58 mq
STRATO DI FONDAZIONE	3.39 mq

MANUFATTI	
MAGRONE	0.14 mq

SEZIONE N. : 5
 QT. PROGETTO : 476.391
 DIST.PROG. : 0+040.000
 DIST.PREC. : 10.000
 DIST.SUCC. : 10.000

SCALA 1:200

QT.RIF. 463.000



Q. PROG. STRATO SUP.						476.54 476.57	476.54	476.44 476.47	476.39 476.35																																		
Q. PROG. STR. SUP. TER. VEG.	476.67					476.67			476.48	476.48	475.94																																
QUOTE TERRENO	476.75	476.81	476.97	476.98	476.97	476.95	476.88	476.63	476.75	477.00	477.00	476.11	476.09	476.00	476.00	476.00	476.00	475.95	475.94	475.92	475.88	475.87	475.85	475.84	475.82	475.78	475.74	474.57	474.57	474.96	474.87	474.82	474.78	474.74	474.50								
DISTANZE PARZIALI STRATO SUP.						1.50	3.75	3.75	0.50																																		
DISTANZE PROG STRATO SUP.	-23.90					-9.15			-0.65	-2.00	-2.82																																
DISTANZE TERRENO	-20.00	-17.59	-14.79	-14.11	-13.59	-13.12	-12.67	-11.93	-11.36	-10.97	-9.63	-9.12	-8.65	-8.17				-2.85	-2.68	-1.67	-0.61	0.00	0.17	0.99	1.71	1.77	2.73	3.01	4.08	5.03	5.95	6.12	7.00	7.85	8.56	10.95	12.04	12.83	14.01	14.79	15.25	15.82	20.00

SCAVI E BONIFICHE	
STERRO	9.16 mq
RILEVATI	
TERRENO VEGETALE	3.85 mq
SOVRASTRUTTURA STRADALE	
STRATO DI USURA	0.28 mq
STRATO DI BINDER	0.38 mq
STRATO DI BASE	0.58 mq
STRATO DI FONDAZIONE	3.06 mq
MANUFATTI	
MAGRONE	0.07 mq

SEZIONE N. : 6
 QT. PROGETTO : 476.691
 DIST.PROG. : 0+050.000
 DIST.PREC. : 10.000
 DIST.SUCC. : 10.000

SCALA 1:200

QT.RIF. 463.000



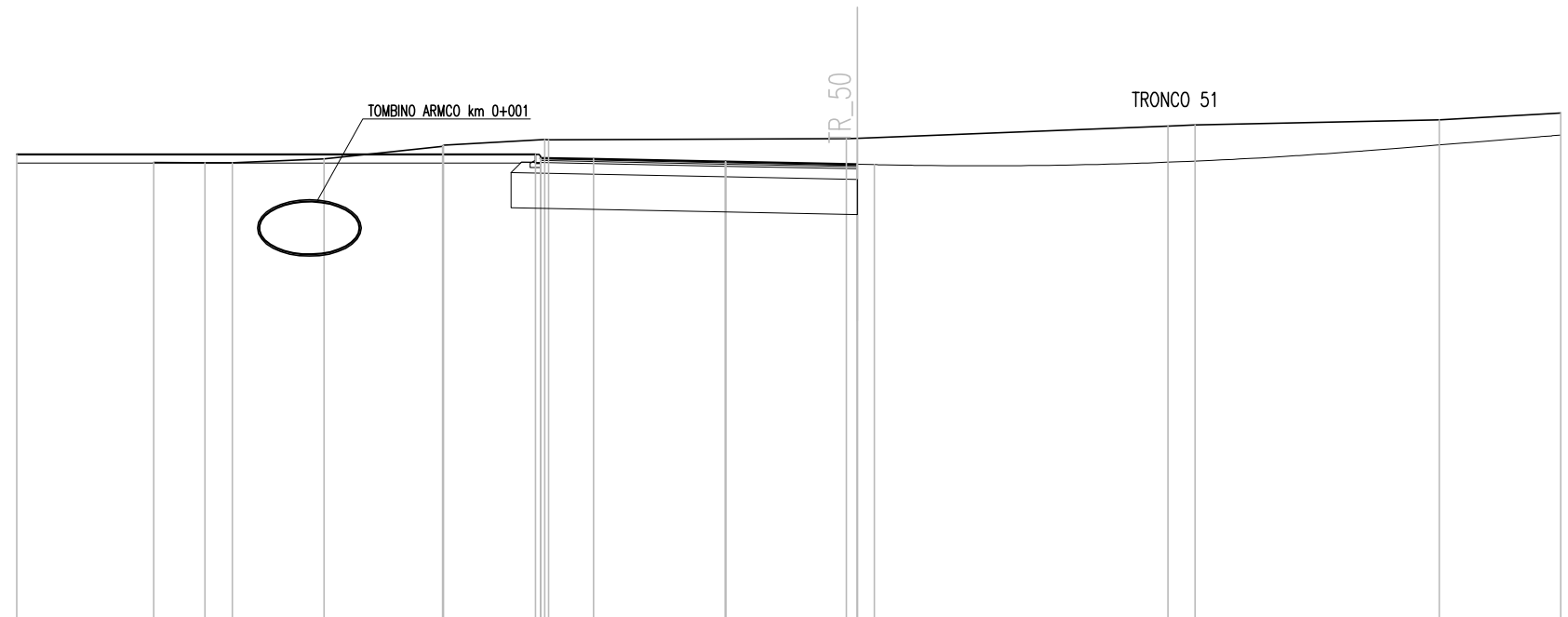
Q. PROG. STRATO SUP.					476.84	476.84	476.74	476.69																																	
Q. PROG. STR. SUP. TER. VEG.	476.97																																								
QUOTE TERRENO	476.82	476.81	476.99	477.12	477.13	477.13	477.13	477.11	477.01	477.19	477.14	477.18	477.00	477.00	476.94	476.94	476.89	476.89	476.85	476.85	476.83	476.82	476.69	476.67	476.61	476.59	476.57	476.55	476.52	476.54	476.53	476.54	476.50	476.50	476.42	476.41	476.37	476.35	476.35	476.31	476.31
DISTANZE PARZIALI STRATO SUP.										1.50	3.75	3.75	0.49																												
DISTANZE PROG STRATO SUP.	-23.90																																								
DISTANZE TERRENO	-20.00	-19.39	-14.00	-11.74	-11.36	-10.70	-10.04	-9.78	-9.01	-8.55	-7.31	-6.08	-5.55	-4.80	-3.98	-3.92	-2.96	-2.86	-2.02	-1.67	-0.30	0.00	2.98	3.39	5.20	5.93	6.44	7.09	10.57	11.99	11.55	12.10	14.47	15.02	16.70	17.86	18.30	18.69	19.39	20.00	

SCAVI E BONIFICHE	
STERRO	13.12 mq
RILEVATI	
TERRENO VEGETALE	3.85 mq
SOVRASTRUTTURA STRADALE	
STRATO DI USURA	0.27 mq
STRATO DI BINDER	0.36 mq
STRATO DI BASE	0.54 mq
STRATO DI FONDAZIONE	2.90 mq
MANUFATTI	
MAGRONE	0.07 mq

SEZIONE N. : 7
 QT. PROGETTO : 476.991
 DIST.PROG. : 0+060.000
 DIST.PREC. : 10.000
 DIST.SUCC. : 10.000

SCALA 1:200

QT.RIF. 464.000



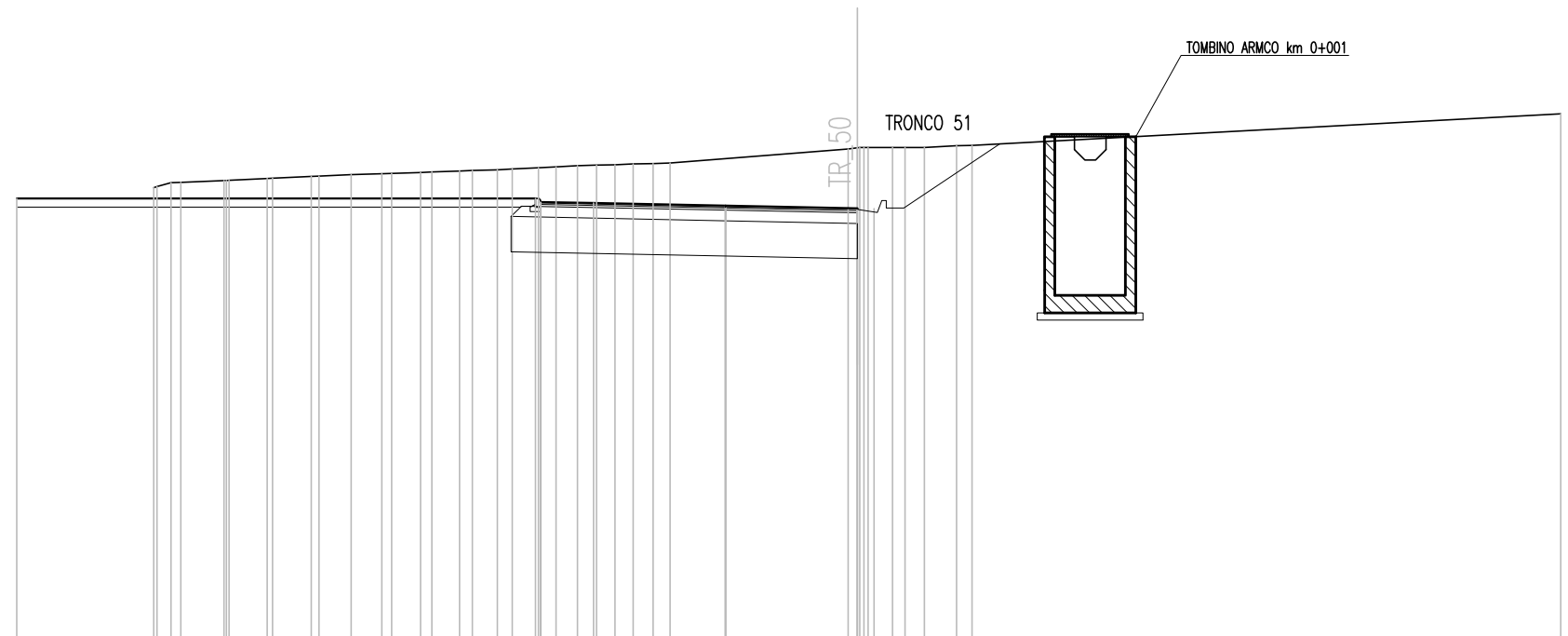
Q. PROG. STRATO SUP.						477.14 477.17	477.14	477.04 477.07	476.99 476.98				
Q. PROG. STR. SUP. TER. VEG.	477.27					477.27							
QUOTE TERRENO		477.05	477.04	477.03	477.15	477.50 477.53	477.69 477.69		477.72 477.73		478.08 478.11	478.25	478.45
DISTANZE PARZIALI STRATO SUP.							1.50	3.75	3.75	0.49			
DISTANZE PROG STRATO SUP.	-23.90					-9.15							
DISTANZE TERRENO		-20.00	-18.55	-17.76	-15.16	-11.79 -11.77	-8.88 -8.78		-0.31 0.00		-8.84 -9.61	-16.55	-20.00

SCAVI E BONIFICHE	
STERRO	26.73 mq
RILEVATI	
TERRENO VEGETALE	3.85 mq
SOVRASTRUTTURA STRADALE	
STRATO DI USURA	0.28 mq
STRATO DI BINDER	0.38 mq
STRATO DI BASE	0.58 mq
STRATO DI FONDAZIONE	3.05 mq
MANUFATTI	
MAGRONE	0.07 mq

SEZIONE N. : 8
 QT. PROGETTO : 477.273
 DIST.PROG. : 0+070.000
 DIST.PREC. : 10.000
 DIST.SUCC. : 4.613

SCALA 1:200

QT.RIF. 465.000



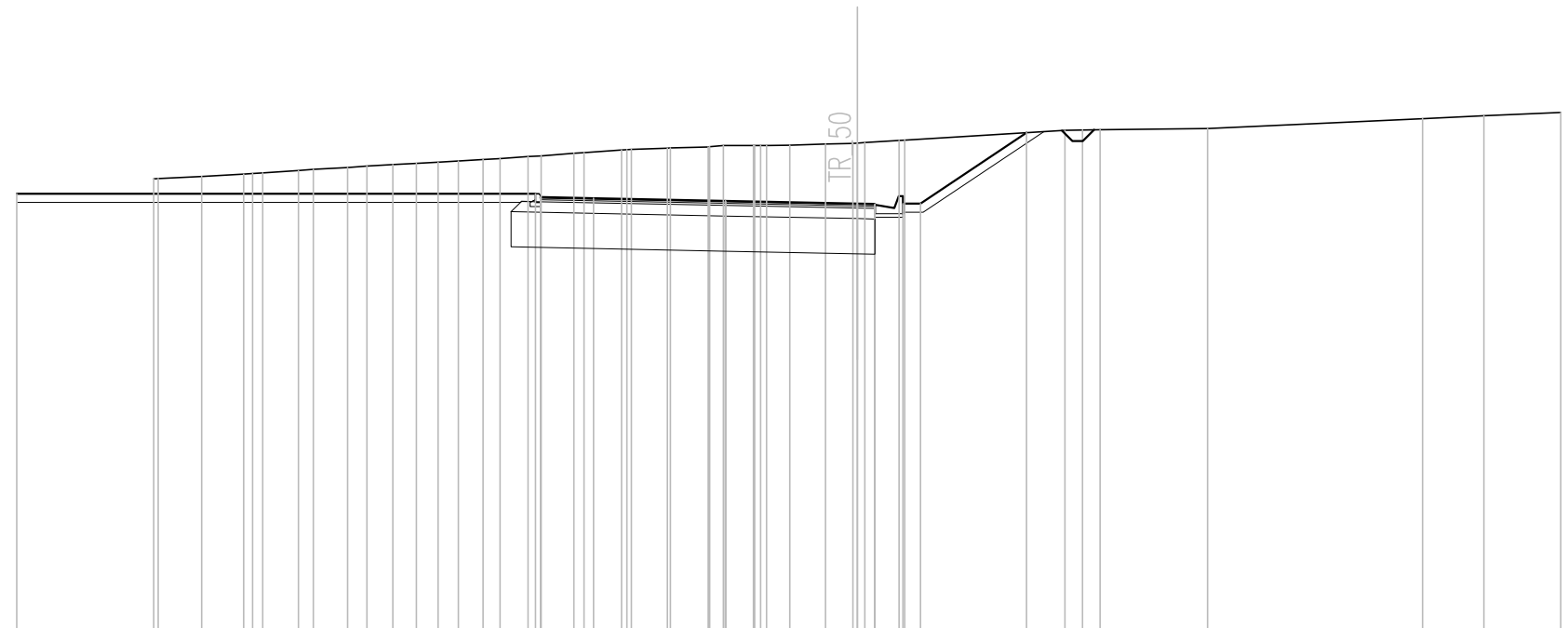
Q. PROG. STRATO SUP.					477.42	477.45	477.42	477.32	477.35	477.27	477.26																								
Q. PROG. STR. SUP. TER. VEG.					477.55	477.55																													
QUOTE TERRENO		477.86	478.00	478.01	478.06	478.07	478.12	478.13	478.17	478.19	478.23	478.25	478.26	478.29	478.30	478.33	478.35	478.37	478.39	478.42	478.45	478.48	478.50	478.51	478.54	478.56	478.96	479.00	479.00	479.00	479.05	479.06	479.96		
DISTANZE PARZIALI STRATO SUP.										1.50	3.75	3.75	0.48																						
DISTANZE PROG STRATO SUP.										-23.90											-9.15														
DISTANZE TERRENO		-20.00	-19.51	-19.23	-18.01	-17.86	-16.78	-16.63	-15.52	-15.30	-14.39	-13.52	-13.24	-12.42	-12.10	-11.31	-10.94	-10.23	-9.81	-9.07	-8.57	-7.95	-7.41	-6.88	-6.37	-5.80	-5.32	-0.26	0.19	0.31	1.36	1.91	2.82	3.26	20.00

SCAVI E BONIFICHE	
STERRO	36.01 mq
FOSSO (SEZ. OBBL.)	
	0.52 mq
RILEVATI	
TERRENO VEGETALE	4.89 mq
SOVRASTRUTTURA STRADALE	
STRATO DI USURA	0.29 mq
STRATO DI BINDER	0.38 mq
STRATO DI BASE	0.58 mq
STRATO DI FONDAZIONE	3.06 mq
MANUFATTI	
MACRONE	0.15 mq

SEZIONE N. : 9
 QT. PROGETTO : 477.351
 DIST.PROG. : 0+074.613
 DIST.PREC. : 4.613
 DIST.SUCC. : 5.387

SCALA 1:200

QT.RIF. 465.000



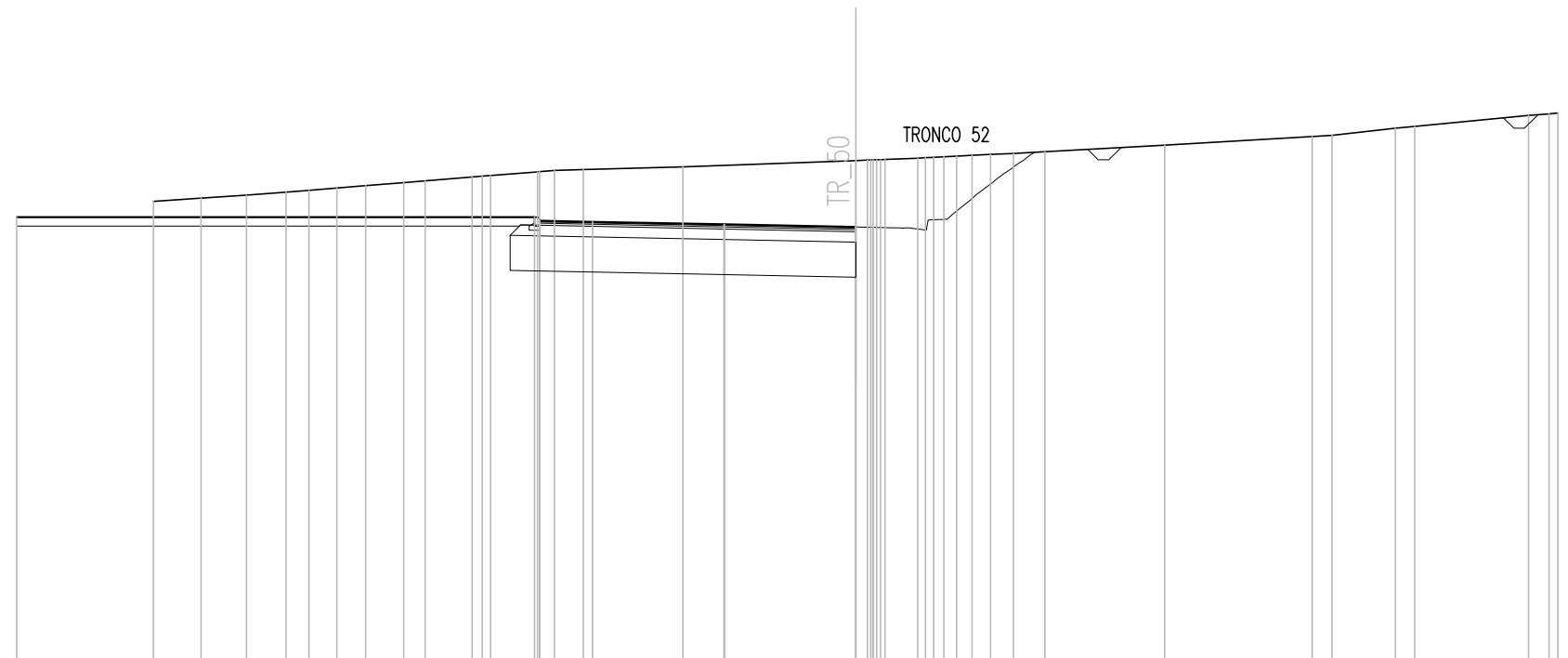
Q. PROG. STRATO SUP.				477.50 477.53	477.50	477.40 477.43	477.35 477.31																	
Q. PROG. STR. SUP. TER. VEG.	477.63			477.63			477.35 477.35	479.36																
QUOTE TERRENO		478.05 478.06	478.12	478.19 478.22	478.29 478.32	478.37 478.41	478.46 478.49	478.53 478.56	478.60 478.63	478.69 478.70	478.78 478.79	478.87 478.89	478.93 478.93	478.96 479.00	479.00 479.01	479.04 479.06	479.09 479.09	479.15 479.15	479.43 479.44	479.45	479.49	479.76	479.84	479.94
DISTANZE PARZIALI STRATO SUP.				1.50	3.75	3.75	0.50																	
DISTANZE PROG STRATO SUP.	-23.90			-9.15			1.30 1.80	-4.82																
DISTANZE TERRENO		-20.00 -19.87	-18.64	-17.44 -16.90	-15.89 -15.46	-14.49 -13.94	-13.20 -12.53	-11.91 -11.34	-10.64 -10.15	-9.36 -8.99	-8.06 -7.76	-6.70 -6.42	-5.39 -5.31	-4.24 -3.81	-2.95 -2.57	-1.91	-0.90 -0.12	0.22	1.19 1.35	5.91 6.41 6.90	9.96	16.08	17.82	20.00

SCAVI E BONIFICHE	
STERRO	32.27 mq
RILEVATI	
TERRENO VEGETALE	3.85 mq
SOVRASTRUTTURA STRADALE	
STRATO DI USURA	0.28 mq
STRATO DI BINDER	0.38 mq
STRATO DI BASE	0.58 mq
STRATO DI FONDAZIONE	3.05 mq
MANUFATTI	
MAGRONE	0.07 mq

SEZIONE N. : 10
 QT. PROGETTO : 477.388
 DIST.PROG. : 0+080.000
 DIST.PREC. : 5.387
 DIST.SUCC. : 10.000

SCALA 1:200

QT.RIF. 465.000



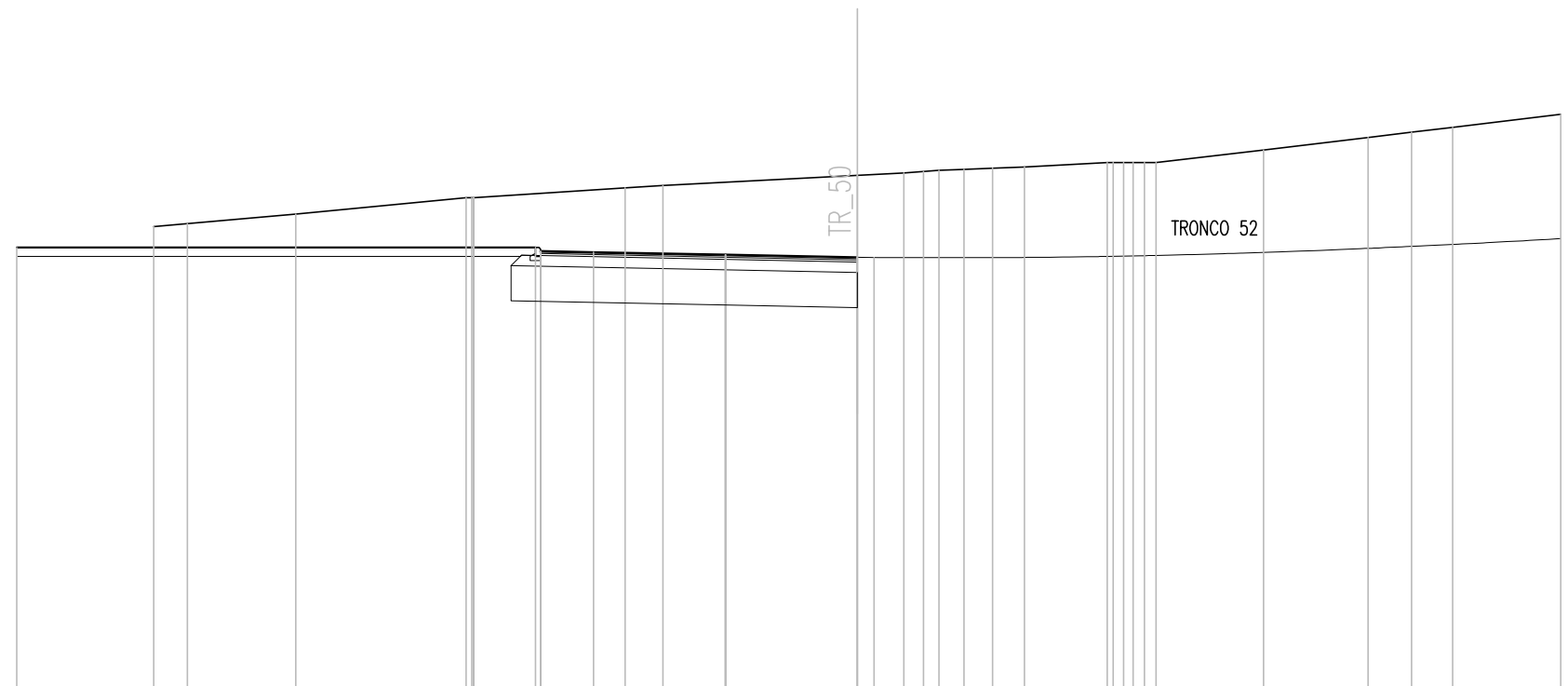
Q. PROG. STRATO SUP.						477.54	477.57	477.54		477.43	477.46		477.39	477.38																								
Q. PROG. STR. SUP. TER. VEG.						477.67	477.67																															
QUOTE TERRENO		478.12	478.21	478.30	478.38	478.44	478.50	478.56	478.66	478.70	478.82	478.85	478.96	479.00	479.02	479.10		479.28	479.30	479.31	479.35	479.37	479.41	479.43	479.45	479.48	479.53		479.72		479.97	480.00	480.20	480.26	480.57	480.61	480.63	
DISTANZE PARZIALI STRATO SUP.													1.50		3.75		3.75		0.49																			
DISTANZE PROG STRATO SUP.														-9.15																								
DISTANZE TERRENO		-20.00	-18.65	-17.36	-16.23	-15.58	-14.78	-13.96	-12.87	-12.26	-10.92	-10.40	-9.06	-8.58	-7.76	-4.93			0.00	0.49	0.83	1.76	2.22	2.87	3.31	3.84	4.49	5.39		8.80		13.00	13.57	15.37	15.92	19.16	19.74	20.00

SCAVI E BONIFICHE	
STERRO	38.17 mq
RILEVATI	
TERRENO VEGETALE	3.85 mq
SOVRASTRUTTURA STRADALE	
STRATO DI USURA	0.28 mq
STRATO DI BINDER	0.38 mq
STRATO DI BASE	0.58 mq
STRATO DI FONDAZIONE	2.92 mq
MANUFATTI	
MAGRONE	0.07 mq

SEZIONE N. : 11
 QT. PROGETTO : 477.303
 DIST.PROG. : 0+090.000
 DIST.PREC. : 10.000
 DIST.SUCC. : 10.000

SCALA 1:200

QT.RIF. 465.000



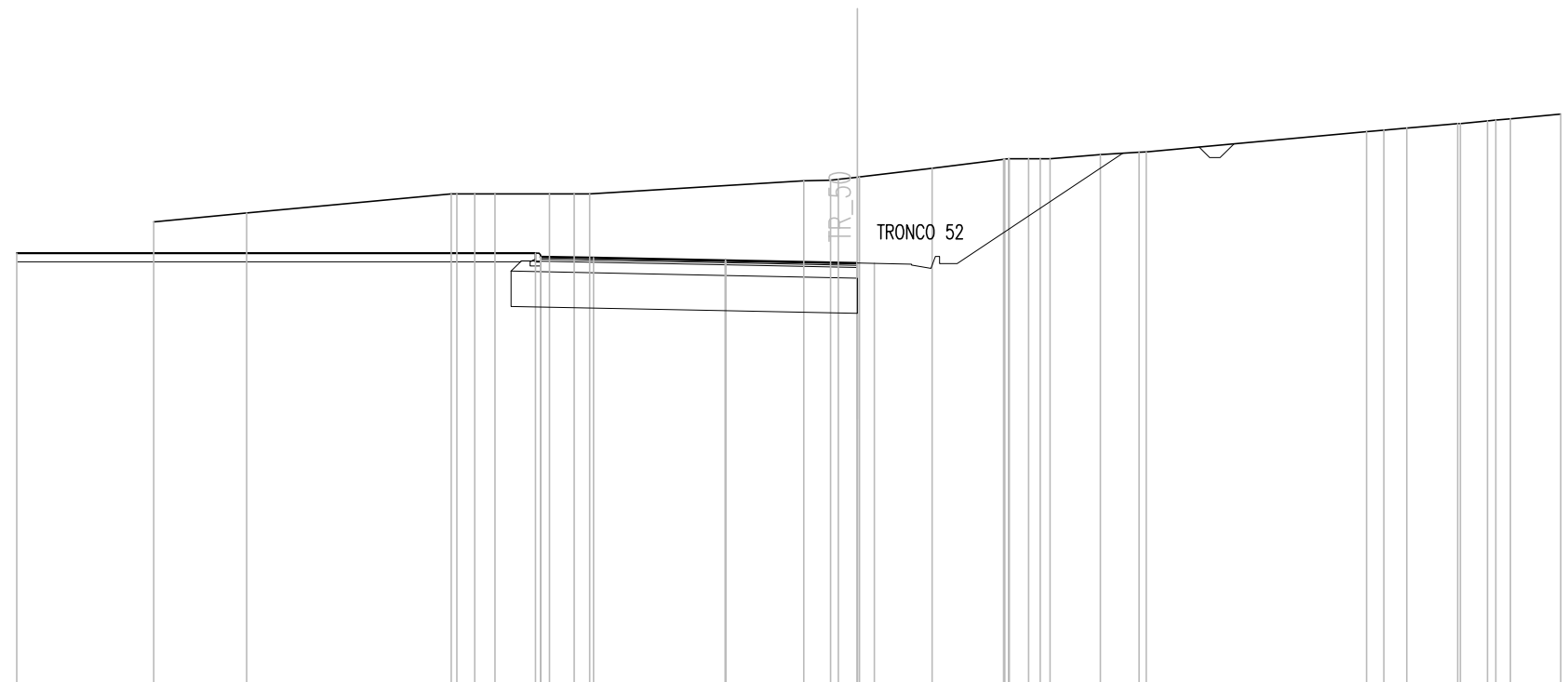
Q. PROG. STRATO SUP.						477.45 477.48		477.45		477.35 477.38		477.30 477.29													
Q. PROG. STR. SUP. TER. VEG.						477.58		477.58																	
QUOTE TERRENO		478.18	478.26		478.54		479.00 479.00		479.28	479.35		479.63	479.70 479.74 479.78	479.81	479.84	479.87		480.00 480.00 480.00		480.36		480.71	480.86	481.00	481.37
DISTANZE PARZIALI STRATO SUP.								1.50	3.75		3.75	0.48													
DISTANZE PROG STRATO SUP.								-9.15																	
DISTANZE TERRENO		-20.00	-19.04		-15.96		-11.12 -10.90		-6.60	-5.52		0.00	1.32 1.86 2.32	3.03	3.85	4.75		7.11 7.57 8.17 8.50		11.55		14.53	15.76	16.93	20.00

SCAVI E BONIFICHE	
STERRO	42.03 mq
RILEVATI	
TERRENO VEGETALE	3.85 mq
SOVRASTRUTTURA STRADALE	
STRATO DI USURA	0.28 mq
STRATO DI BINDER	0.38 mq
STRATO DI BASE	0.58 mq
STRATO DI FONDAZIONE	3.06 mq
MANUFATTI	
MAGRONE	0.07 mq

SEZIONE N. : 12
 QT. PROGETTO : 477.036
 DIST.PROG. : 0+100.000
 DIST.PREC. : 10.000
 DIST.SUCC. : 10.000

SCALA 1:200

QT.RIF. 465.000



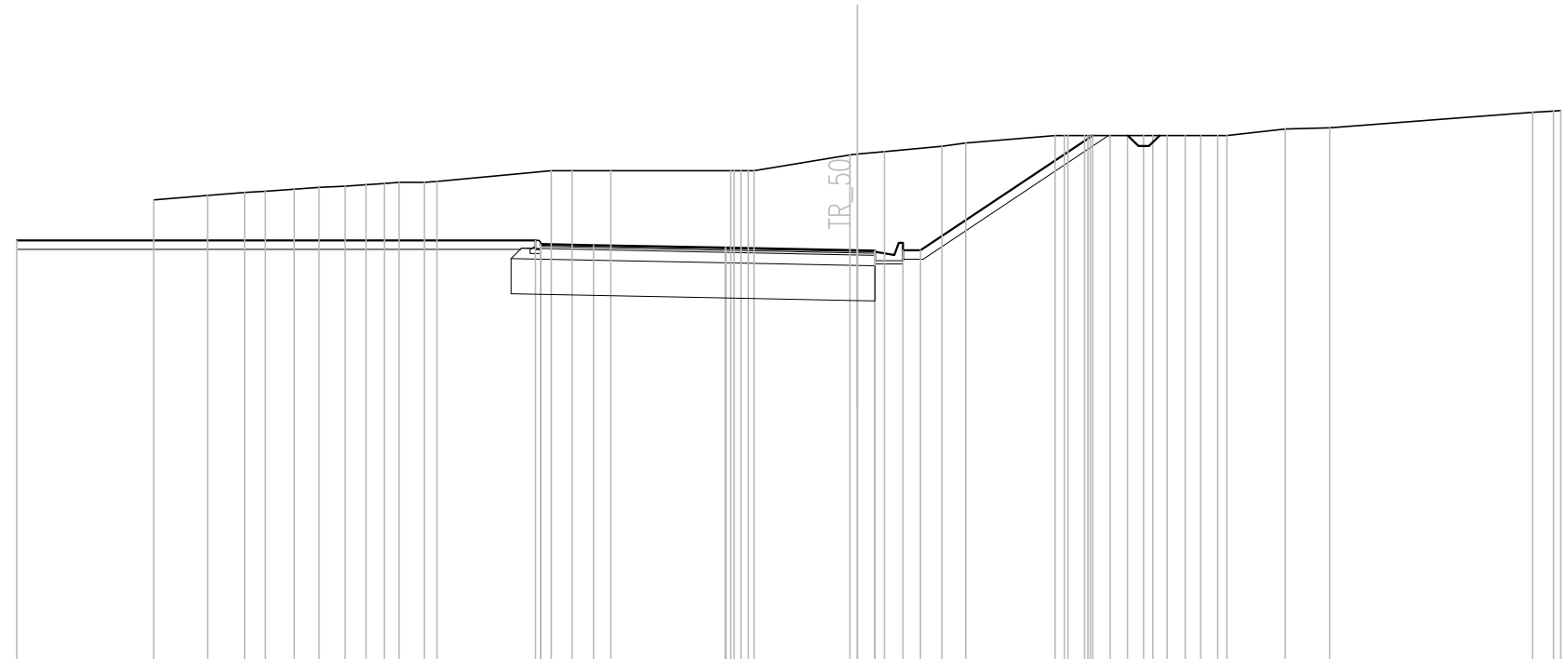
Q. PROG. STRATO SUP.						477.19	477.22	477.19		477.08	477.11		477.04	477.03																								
Q. PROG. STR. SUP. TER. VEG.	477.32					477.32																																
QUOTE TERRENO	478.21	478.45		479.00	479.00	479.00	479.00	479.00		479.37	479.39		479.98	480.00	480.00																							
DISTANZE PARZIALI STRATO SUP.						1.50		3.75		3.75		0.49																										
DISTANZE PROG STRATO SUP.	-23.90					-9.15																																
DISTANZE TERRENO	-20.00	-17.36		-11.55	-10.88	-10.30		-8.75	-8.05	-7.80			-1.52	-0.76	0.00	0.06		2.13		4.16	4.87	5.49		6.91	8.01	8.22			14.48	14.97	15.62		17.07	17.15	18.15	18.57		20.00

SCAVI E BONIFICHE	
STERRO	58.74 mq
FOSSO (SEZ. OBBL.)	0.51 mq
RILEVATI	
TERRENO VEGETALE	5.45 mq
SOVRASTRUTTURA STRADALE	
STRATO DI USURA	0.29 mq
STRATO DI BINDER	0.38 mq
STRATO DI BASE	0.58 mq
STRATO DI FONDAZIONE	3.06 mq
MANUFATTI	
MAGRONE	0.15 mq

SEZIONE N. : 13
 QT. PROGETTO : 476.736
 DIST.PROG. : 0+110.000
 DIST.PREC. : 10.000
 DIST.SUCC. : 10.000

SCALA 1:200

QT.RIF. 465.000



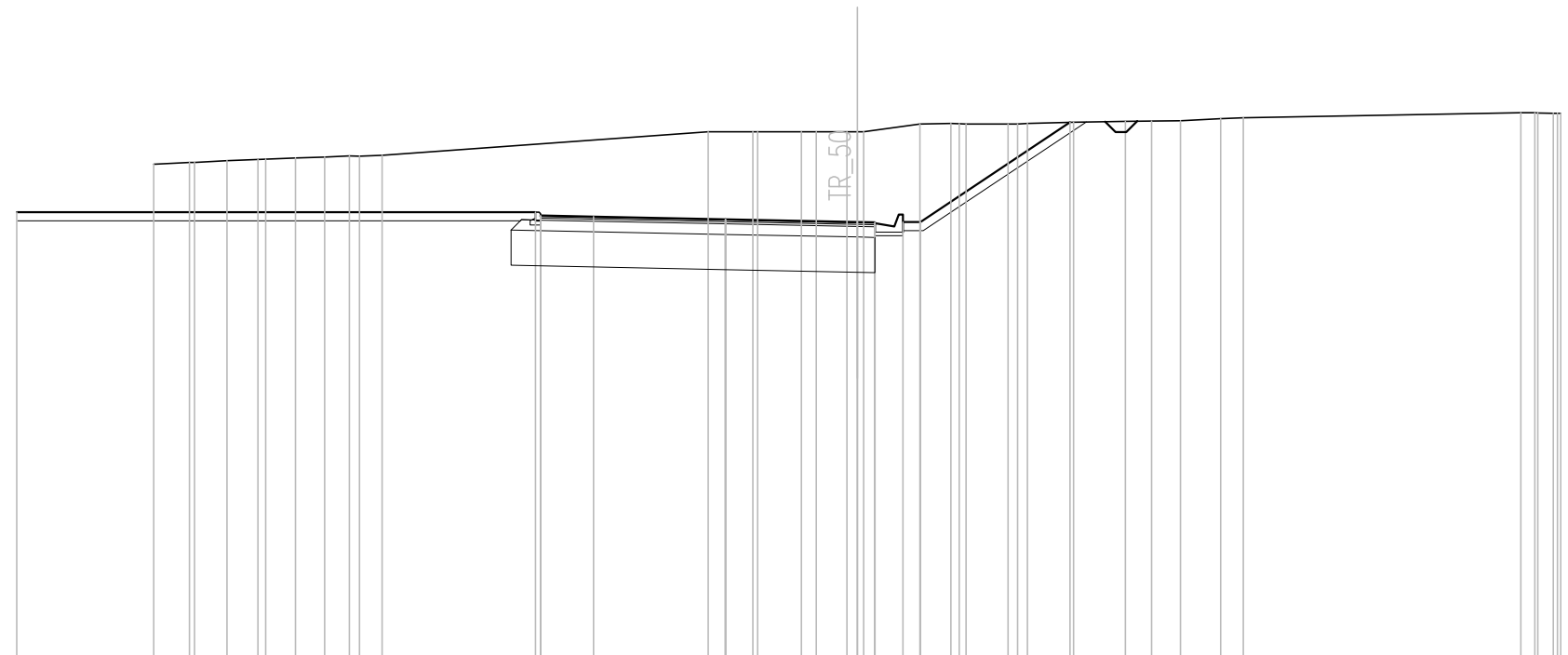
Q. PROG. STRATO SUP.						476.89	476.92	476.89		476.78	476.81		476.74	476.70																										
Q. PROG. STR. SUP. TER. VEG.	477.02					477.02							476.74	476.74		480.00																								
QUOTE TERRENO		478.17	478.30	478.38	478.41	478.48	478.53	478.56	478.60	478.63	478.67	478.70				479.00	479.00	479.00			479.45	479.47	479.54	479.70	479.78	480.00	480.00	480.00	480.00	480.00	480.00	480.00	480.19	480.21		480.66	480.69	480.71		
DISTANZE PARZIALI STRATO SUP.								1.50	3.75	3.75			0.50																											
DISTANZE PROG STRATO SUP.	-23.90							-9.15						1.30	1.80												6.69													
DISTANZE TERRENO		-20.00	-18.47	-17.42	-16.83	-16.00	-15.30	-14.56	-13.96	-13.44	-13.02	-12.30	-11.95			-8.70	-8.10	-7.01																				19.20	19.80	20.00

SCAVI E BONIFICHE	
STERRO	58.65 mq
FOSSO (SEZ. OBBL.)	0.52 mq
RILEVATI	
TERRENO VEGETALE	5.26 mq
SOVRASTRUTTURA STRADALE	
STRATO DI USURA	0.29 mq
STRATO DI BINDER	0.38 mq
STRATO DI BASE	0.58 mq
STRATO DI FONDAZIONE	3.06 mq
MANUFATTI	
MAGRONE	0.15 mq

SEZIONE N. : 14
 QT. PROGETTO : 476.436
 DIST.PROG. : 0+120.000
 DIST.PREC. : 10.000
 DIST.SUCC. : 10.000

SCALA 1:200

QT.RIF. 464.000



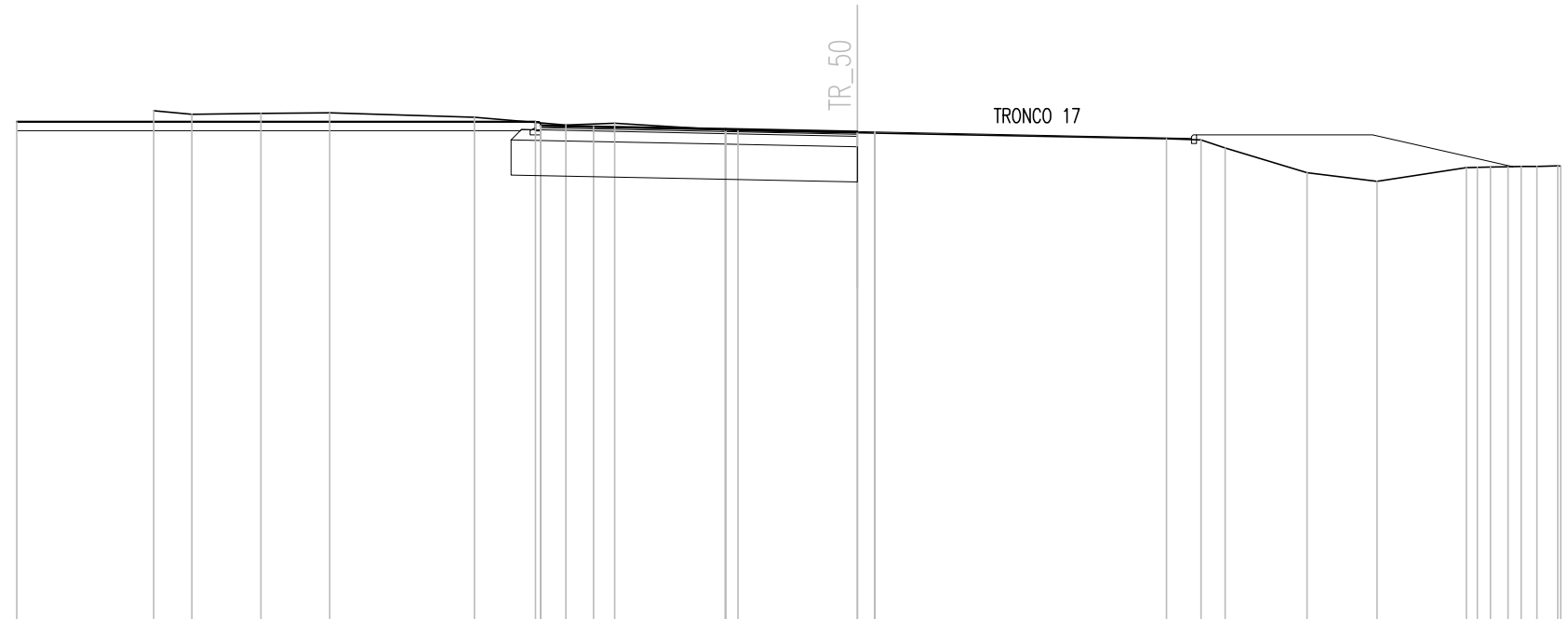
Q. PROG. STRATO SUP.				476.59 476.62	476.59		476.48 476.51		476.44 476.40											
Q. PROG. STR. SUP. TER. VEG.	476.72			476.72					476.44 476.44		479.27									
QUOTE TERRENO	478.08	478.13 478.13 478.18	478.21 478.21 478.25	478.28	478.31 478.31 478.33		479.00	479.00 479.00	479.00 479.00	479.21 479.24 479.21	479.21 479.23	479.27	479.30 479.30	479.31	479.37 479.39					479.54 479.53 479.53
DISTANZE PARZIALI STRATO SUP.				1.50	3.75		3.75	0.50												
DISTANZE PROG STRATO SUP.	-23.90			-9.15					1.30 1.80		6.05									
DISTANZE TERRENO	-20.00	-18.98 -18.84 -17.92	-17.04 -16.82 -15.97	-15.14	-14.44 -14.15 -13.50		-4.23	-2.97 -2.83	-1.59 -1.16	-0.30 0.19	1.78 2.66 3.09	4.29 4.84	6.15	7.62 8.37	9.19	10.34 10.98				18.87 19.35 19.79 20.00

SCAVI E BONIFICHE	
STERRO	9.23 mq
RILEVATI	
TERRENO VEGETALE	3.84 mq
SOVRASTRUTTURA STRADALE	
STRATO DI USURA	0.28 mq
STRATO DI BINDER	0.36 mq
STRATO DI BASE	0.56 mq
STRATO DI FONDAZIONE	2.95 mq
MANUFATTI	
MAGRONE	0.07 mq

SEZIONE N. : 16
 QT. PROGETTO : 475.971
 DIST.PROG. : 0+140.000
 DIST.PREC. : 10.000
 DIST.SUCC. : 9.226

SCALA 1:200

QT.RIF. 462.000



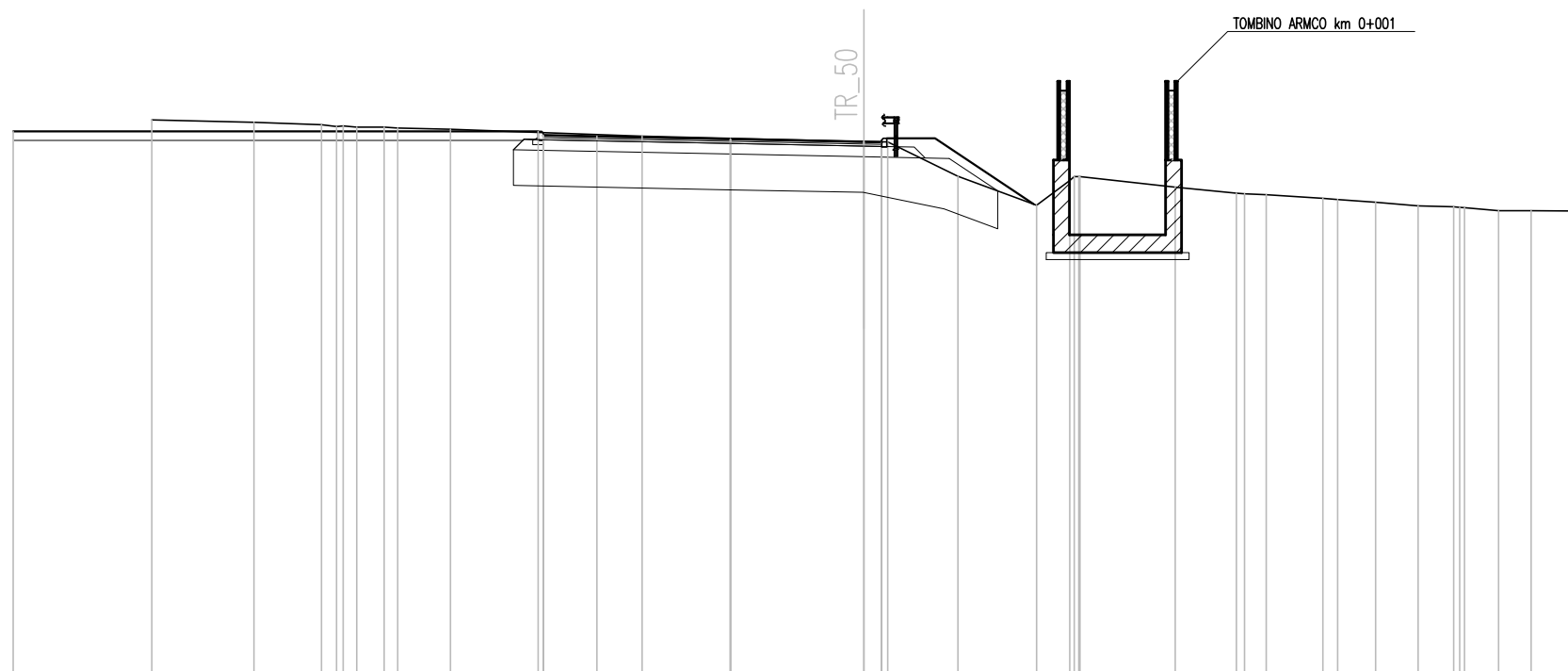
Q. PROG. STRATO SUP.								476.12 476.15	476.12	476.02 476.05	475.97 475.93											
Q. PROG. STR. SUP. TER. VEG.								476.25														
QUOTE TERRENO		476.57	476.46	476.49	476.51	476.38	476.16	476.21	476.00	475.94		475.77	475.73	475.51	474.81	474.56	474.95	474.96	474.97	474.99	475.00	474.99
DISTANZE PARZIALI STRATO SUP.							1.50	3.75	3.75	0.50												
DISTANZE PROG STRATO SUP.								-9.15														
DISTANZE TERRENO		-20.00	-18.92	-16.96	-15.00	-10.88	-8.28	-6.90	-3.39	0.00		-8.79	-9.77	-10.46	-12.79	-14.78	17.32	18.00	18.50	19.32	19.91	20.00

SCAVI E BONIFICHE	
STERRO	8.94 mq
RILEVATI	
TERRENO VEGETALE	3.84 mq
SOVRASTRUTTURA STRADALE	
STRATO DI USURA	0.29 mq
STRATO DI BINDER	0.38 mq
STRATO DI BASE	0.58 mq
STRATO DI FONDAZIONE	3.06 mq
MANUFATTI	
MAGRONE	0.07 mq

SEZIONE N. : 17
 QT. PROGETTO : 475.985
 DIST.PROG. : 0+149.226
 DIST.PREC. : 9.226

SCALA 1:200

QT.RIF. 461.000



Q. PROG. STRATO SUP.																476.14	476.14	476.03	475.99																																						
Q. PROG. STR. SUP. TER. VEG.																476.27																476.17																									
QUOTE TERRENO	476.59	476.52	476.45	476.42	476.38	476.36	476.33																476.13																475.99	475.97	475.01	474.20	474.89	475.00	474.70	474.54	474.49	474.39	474.35	474.28	474.18	474.15	474.13	474.04	474.04	474.04	
DISTANZE PARZIALI STRATO SUP.																1.50	3.75	3.75	0.50																																						
DISTANZE PROG STRATO SUP.																-23.90																-9.15																									
DISTANZE TERRENO	-20.00	-17.13	-15.24	-14.62	-14.24	-13.47	-13.09	-11.61																-6.23																0.00	0.67	2.65	4.85	5.78	6.07	8.75	10.47	11.30	12.90	13.31	14.38	15.58	16.57	16.88	17.83	18.74	20.00