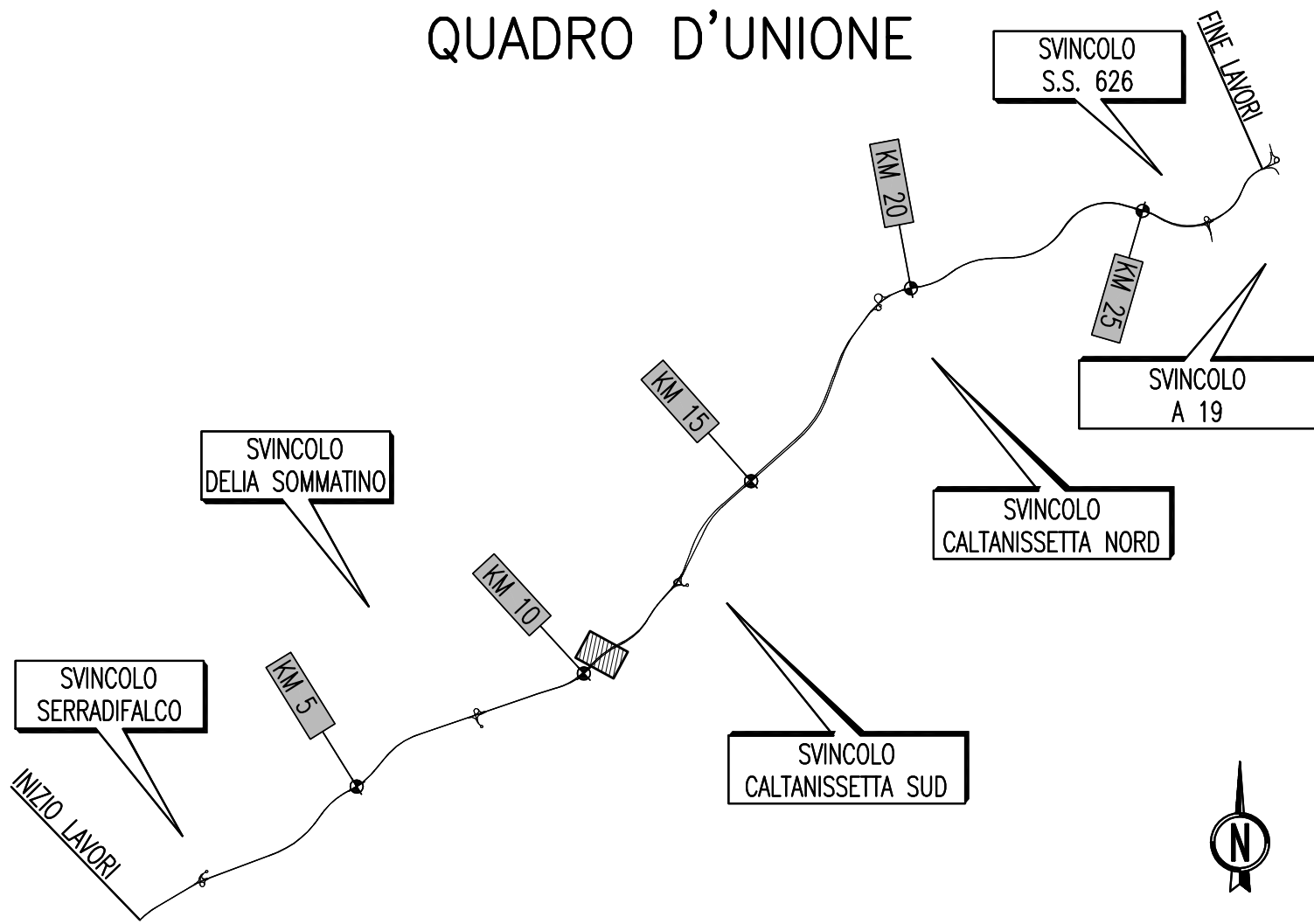


# QUADRO D'UNIONE



# ANAS S.p.A.

DIREZIONE CENTRALE PROGRAMMAZIONE PROGETTAZIONE

PA 12/09  
 CORRIDOIO PLURIMODALE TIRRENICO - NORD EUROPA  
 ITINERARIO AGRIGENTO - CALTANISSETTA - A19  
 S.S. N° 640 "DI PORTO EMPEDOCLE"  
 AMMODERNAMENTO E ADEGUAMENTO ALLA CAT. B DEL D.M. 5.11.2001  
 Dal km 44+000 allo svincolo con l'A19

## PROGETTO ESECUTIVO

Contraente Generale:



## INTERSEZIONI E SVINCOLI - VIABILITA' INTERFERITA VIABILITA' - Sezioni trasversali

Sezioni Trasversali - Viabilità Complementare - Tronco 52

Codice Unico Progetto (CUP) : F91B09000070001																				
Codice Elaborato:																				
PA12_09 - E	0	0	0	G	E	2	1	2	P	V	0	6	Z	W	9	0	5	3	A	Scala: 1:200
F																				
E																				
D																				
C																				
B																				
A	Aprile 2011	EMISSIONE				S.TERRENO			A.TURSO		M. LITI		P. PAGLINI							
REV.	DATA	DESCRIZIONE				REDATTO			VERIFICATO		APPROVATO		AUTORIZZATO							
Responsabile del procedimento:											Ing. MAURIZIO ARAMINI									

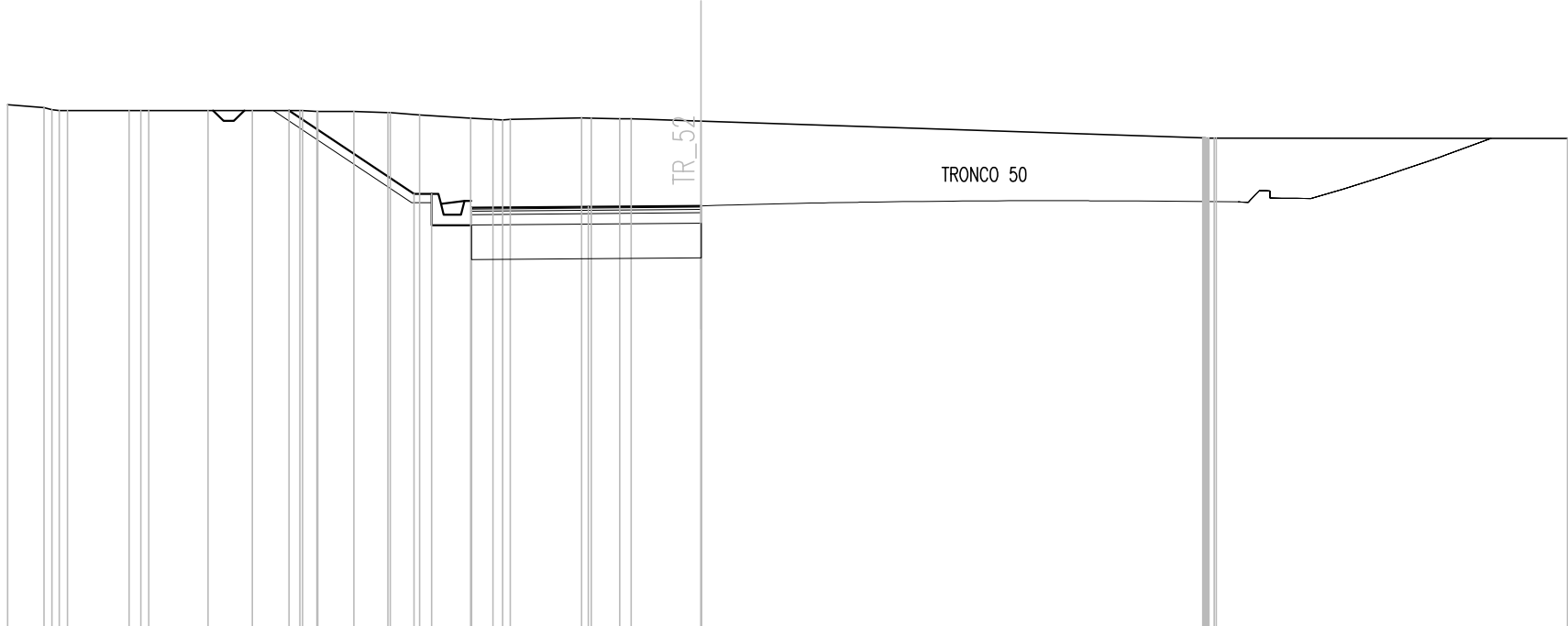
Il Progettista: 	Il Consulente Specialista: 	Il Geologo: 	Il Coordinatore per la sicurezza in fase di progetto: 	Il Direttore dei lavori: 
---------------------	--------------------------------	-----------------	---	------------------------------

SCAVI E BONIFICHE	
STERRO	30.26 mq
BONIFICA	6.63 mq
FOSSO (SEZ. OBBL.)	0.49 mq
RILEVATI	
TERRENO VEGETALE	1.21 mq
SOVRASTRUTTURA STRADALE	
STRATO DI USURA	0.26 mq
STRATO DI BINDER	0.40 mq
STRATO DI BASE	0.66 mq
STRATO DI FONDAZIONE	1.98 mq

SEZIONE N. : 1  
 QT. PROGETTO : 477.249  
 DIST.PROG. : 0+000.000  
 DIST.SUCC. : 10.000

SCALA 1:200

QT.RIF. 465.000



Q. PROG. STRATO SUP.											477.16 477.20	477.22	477.25 477.25																			
Q. PROG. STR. SUP. TER. VEG.						480.00					477.59 477.59																					
QUOTE TERRENO	480.17	480.08	480.00	480.00	480.00	480.00	480.00	480.00	479.97	479.97	479.94	479.94	479.87	479.78	479.75	479.76	479.76	479.69	479.21	479.20	479.19											
DISTANZE PARZIALI STRATO SUP.												3.37		3.25																		
DISTANZE PROG STRATO SUP.								-11.89				-8.27	-7.77																			
DISTANZE TERRENO	-20.00	-18.96	-18.51	-18.28	-16.50	-15.93		-14.22	-12.94		-11.58	-11.08	-11.05	-10.01	-9.03	-8.97	-8.12	-6.65	-6.00	-5.51		-3.45	-3.17	-2.34	-2.02		0.00		14.48	14.86		-25.00

SCAVI E BONIFICHE	
STERRO	69.68 mq
BONIFICA	12.09 mq
FOSSO (SEZ. OBBL.)	1.04 mq

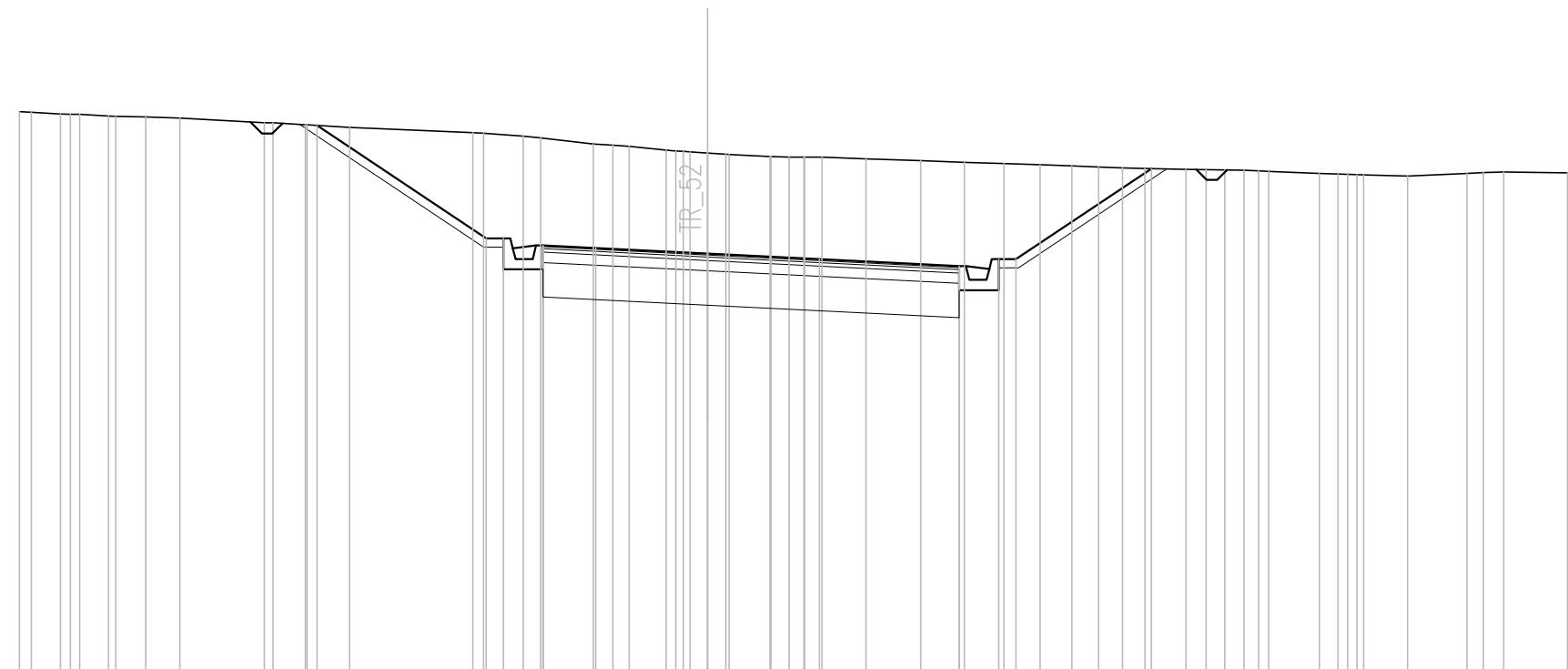
RILEVATI	
TERRENO VEGETALE	2.92 mq

SOVRASTRUTTURA STRADALE	
STRATO DI USURA	0.48 mq
STRATO DI BINDER	0.73 mq
STRATO DI BASE	1.21 mq
STRATO DI FONDAZIONE	3.62 mq

SEZIONE N. : 2  
 QT. PROGETTO : 477.196  
 DIST.PROG. : 0+010.000  
 DIST.PREC. : 10.000  
 DIST.SUCC. : 10.000

SCALA 1:200

QT.RIF. 465.000



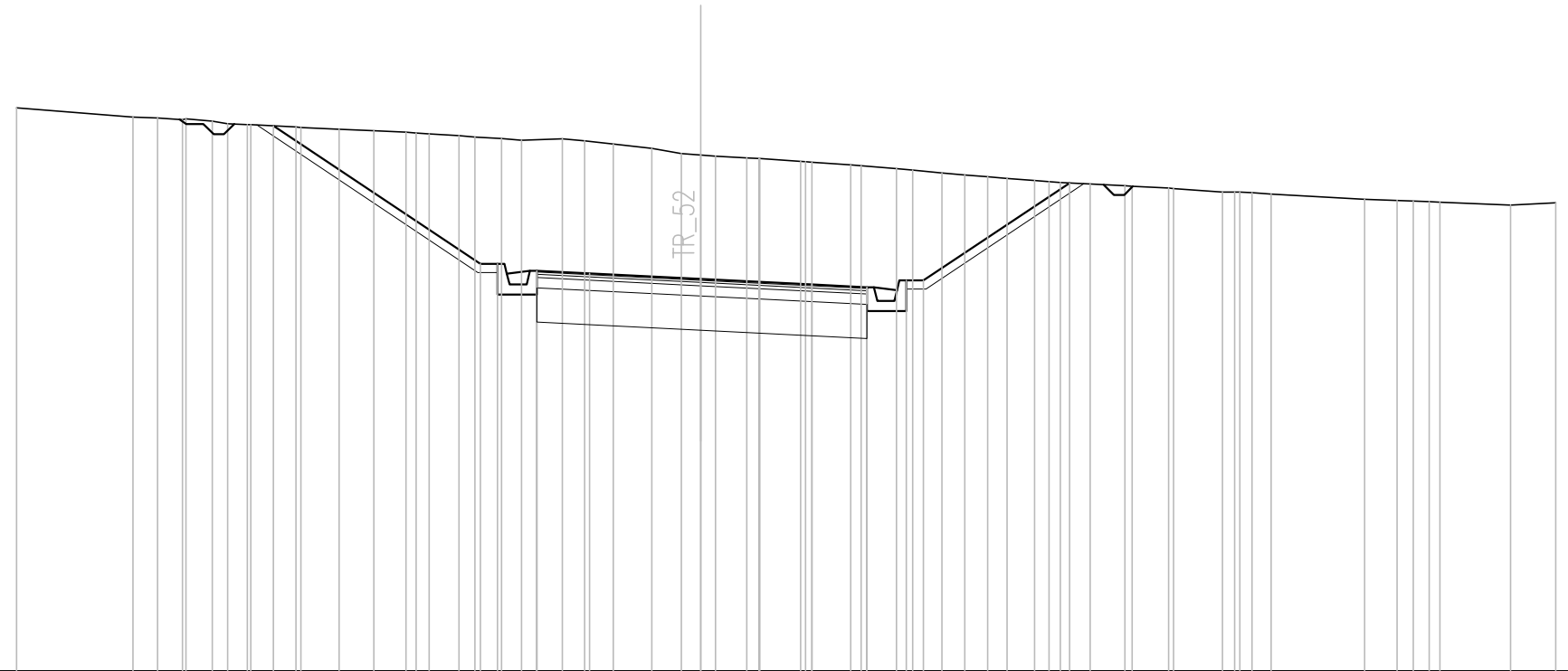
Q. PROG. STRATO SUP.				477.40	477.44	477.36		477.20	477.03	476.83	476.79																																									
Q. PROG. STR. SUP. TER. VEG.				480.92	477.64	477.64					477.03	477.03	479.66																																							
QUOTE TERRENO	481.32	481.31	481.25	481.24	481.19	481.18	481.17	481.13	481.00	480.94	480.94	480.86	480.71	480.69	480.61	480.56	480.38	480.35	480.31	480.20	480.16	480.12	480.08	480.01	480.00	480.00	479.95	479.89	479.85	479.82	479.78	479.74	479.71	479.68	479.66	479.64	479.63	479.62	479.62	479.58	479.52	479.50	479.49	479.48	479.44	479.53	479.55	479.57	479.54			
DISTANZE PARZIALI STRATO SUP.									1.53	3.25	3.25	4.06																																								
DISTANZE PROG STRATO SUP.						-6.43	-3.93	-11.36																																												
DISTANZE TERRENO	-20.00	-19.66	-18.81	-18.25	-17.41	-17.20	-16.33	-15.34	-12.89	-12.63	-11.69	-11.64	-10.41	-6.82	-6.51	-5.36	-4.85	-3.32	-2.73	-2.28	-1.20	-0.70	0.00	0.53	0.62	1.82	2.37	2.82	3.33	4.61	6.19	7.47	8.62	9.66	10.59	11.37	12.06	12.71	13.91	14.49	15.04	15.59	16.31	17.79	18.33	18.88	19.07	20.35	22.08	22.56	23.15	25.00

SCAVI E BONIFICHE	
STERRO	75.41 mq
BONIFICA	9.65 mq
FOSSO (SEZ. OBBL.)	1.07 mq

RILEVATI	
TERRENO VEGETALE	3.36 mq

SOVRASTRUTTURA STRADALE	
STRATO DI USURA	0.38 mq
STRATO DI BINDER	0.58 mq
STRATO DI BASE	0.97 mq
STRATO DI FONDAZIONE	2.90 mq

SEZIONE N. : 3  
 QT. PROGETTO : 477.459  
 DIST.PROG. : 0+020.000  
 DIST.PREC. : 10.000  
 DIST.SUCC. : 10.000



SCALA 1:200

QT.RIF. 466.000

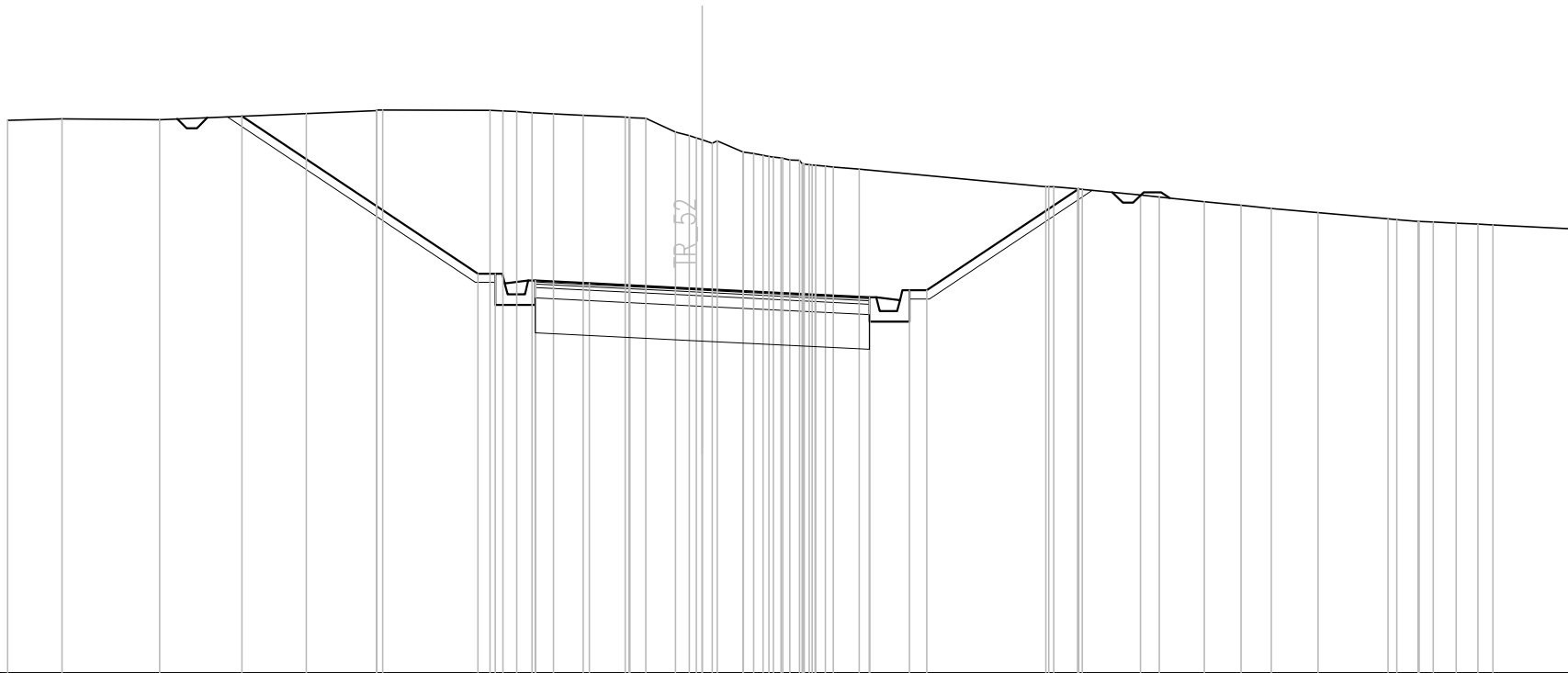
Q. PROG. STRATO SUP.																									477.66	477.62	477.46	477.30	477.22	477.18																																		
Q. PROG. STR. SUP. TER. VEG.																									477.90	477.90	477.42	477.42	480.27																																			
QUOTE TERRENO	482.46	482.19	482.17	482.12	482.14	482.00	481.97	481.97	481.90	481.89	481.84	481.79	481.75	481.70	481.65	481.61	481.56	481.52	481.56	481.50	481.40	481.28	481.12	481.08	481.05	481.00	480.98	480.90	480.87	480.80	480.77	480.68	480.64	480.56	480.50	480.44	480.40	480.34	480.28	480.23	480.18	480.17	480.11	480.10	480.00	480.00	479.94	479.79	479.75	479.74	479.72	479.70	479.62	479.68										
DISTANZE PARZIALI STRATO SUP.																			1.54	3.25	3.25	1.61																																										
DISTANZE PROG STRATO SUP.																									-6.44	-3.94																					-6.01	-6.51					-10.78											
DISTANZE TERRENO	-20.00	-16.60	-15.88	-15.15	-15.05	-13.83	-13.26	-13.15	-11.84	-11.69	-10.58	-9.56	-8.62	-7.94	-7.07	-6.60	-5.82	-5.24	-4.05	-3.39	-2.55	-1.43	-0.57	0.00	0.44	1.34	1.73	2.92	3.25	4.39	4.69	5.72	6.19	7.05	7.72	8.39	8.96	9.76	10.52	11.39	12.40	12.61	13.68	13.83	15.26	15.77	16.68	19.41	20.36	20.84	21.30	21.62	23.68	25.00										

SCAVI E BONIFICHE	
STERRO	88.83 mq
BONIFICA	9.63 mq
FOSSO (SEZ. OBBL.)	0.84 mq

RILEVATI	
TERRENO VEGETALE	3.62 mq

SOVRASTRUTTURA STRADALE	
STRATO DI USURA	0.38 mq
STRATO DI BINDER	0.58 mq
STRATO DI BASE	0.96 mq
STRATO DI FONDAZIONE	2.88 mq

SEZIONE N. : 4  
 QT. PROGETTO : 478.056  
 DIST.PROG. : 0+030.000  
 DIST.PREC. : 10.000  
 DIST.SUCC. : 5.416



SCALA 1:200

QT.RIF. 467.000

Q. PROG. STRATO SUP.							478.26 478.30	478.22	478.06	477.89	477.82 477.78									
Q. PROG. STR. SUP. TER. VEG.			483.03				478.50 478.50				478.02 478.02		480.94							
QUOTE TERRENO	482.91	482.95	482.93	483.11	483.19 483.21	483.20	483.17 483.14	483.10	483.06	483.01 482.97	482.57 482.41 482.26 482.52	481.96 481.87 481.77 481.64 481.59 481.37 481.51		481.00 481.00	480.93	480.76 480.71	480.56 480.46 480.37 480.26 480.07 480.00 479.98 479.95 479.92 479.90	479.79		
DISTANZE PARZIALI STRATO SUP.							1.56	3.25	3.25	1.56										
DISTANZE PROG STRATO SUP.			-13.25			-6.46 -5.96								-5.96 -6.46		10.85				
DISTANZE TERRENO	-20.00	-18.44	-15.62	-11.40	-9.37 -9.20	-6.12 -5.34 -4.90 -4.28	-3.43	-2.21 -1.62	-0.77 -0.17	0.29 0.43	1.48 2.52 3.09 3.56 3.78 4.52		9.90 10.12 10.94	12.62 13.17	14.46	15.52	16.39	17.74	19.75 20.61 21.66 21.72 22.34 22.77	25.00



SCAVI E BONIFICHE	
STERRO	85.79 mq
BONIFICA	9.61 mq
FOSSO (SEZ. OBBL.)	1.26 mq
RILEVATI	
TERRENO VEGETALE	3.13 mq
SOVRASTRUTTURA STRADALE	
STRATO DI USURA	0.38 mq
STRATO DI BINDER	0.58 mq
STRATO DI BASE	0.96 mq
STRATO DI FONDAZIONE	2.88 mq

SEZIONE N. : 6  
QT. PROGETTO : 478.971  
DIST.PROG. : 0+040.000  
DIST.PREC. : 4.584  
DIST.SUCC. : 3.790

SCALA 1:200

QT.RIF. 468.000



Q. PROG. STRATO SUP.						479.15 479.19	479.12	478.97	478.82	478.75 478.71																																			
Q. PROG. STR. SUP. TER. VEG.				483.48		479.39 479.39					478.95 478.95	481.24																																	
QUOTE TERRENO	484.82 -19.73	484.81 -19.05	484.81 -18.76		484.52	484.01 -15.32	483.95 -14.99	483.44 -14.09	483.49 -13.42		483.43 -8.94	483.46 -8.48	483.45 -7.93	483.60 -5.98	483.61 -5.98			483.82 -2.24	483.87 -1.98	483.90 -1.03	483.87 -0.21	483.73 0.50	483.59 1.52	483.42 2.22	483.00 3.62	483.13 4.88	482.39 5.78	481.97 6.39	481.95 6.97	481.85 7.90	481.80 9.21	481.27 9.68	481.18 10.45	481.09 11.23	481.00 12.07	481.00 12.09	480.90 13.25	480.83 14.03	480.75 15.01		480.49 17.98	480.37 19.37	480.00 23.65	480.00 24.37	479.96 25.00
DISTANZE PARZIALI STRATO SUP.									1.56		3.25		3.25		1.55																														
DISTANZE PROG STRATO SUP.																																													
DISTANZE TERRENO	-20.00	-19.73	-19.05	-18.76	-16.45	-15.32	-14.99	-14.09	-13.42	-12.59	-8.94	-8.48	-7.93	-5.98	-5.98			-2.24	-1.98	-1.03	-0.21	0.50	1.52	2.22	3.62	4.88	5.78	6.39	6.97	7.90	9.21	9.68	10.45	11.23	12.07	12.09	13.25	14.03	15.01	17.98	19.37	23.65	24.37	25.00	





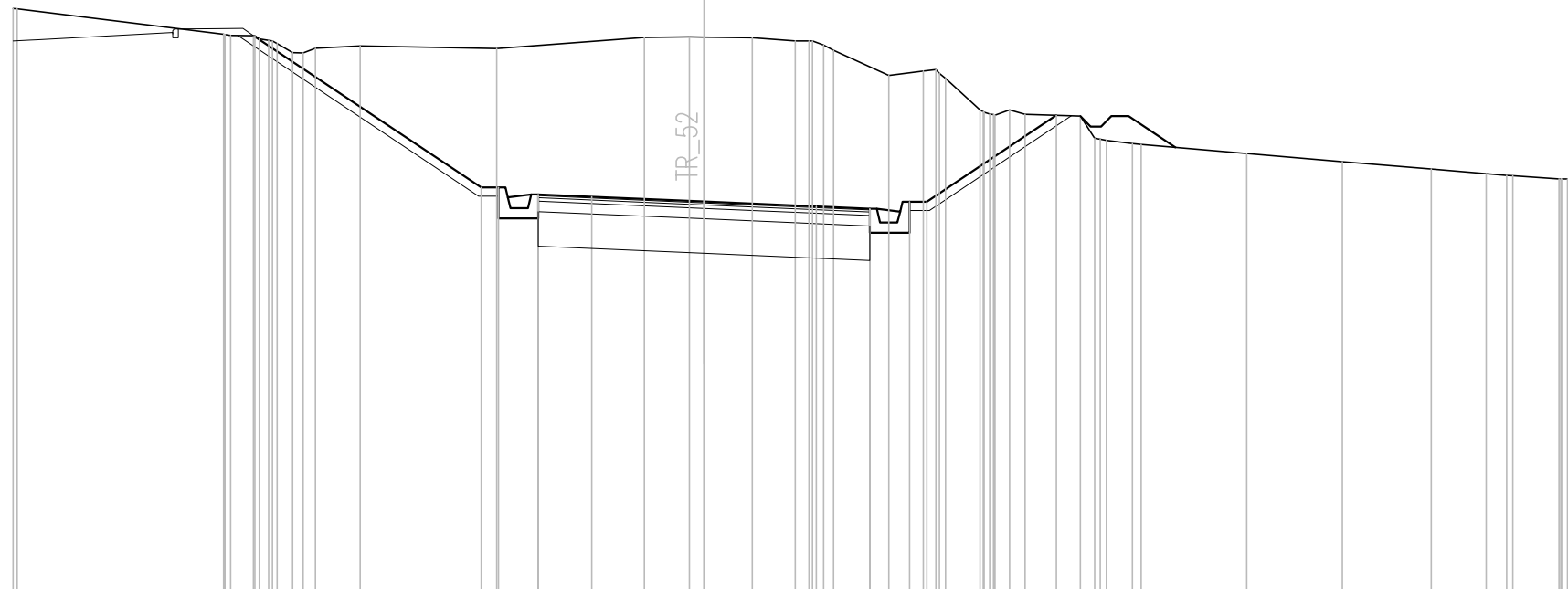
SCAVI E BONIFICHE	
STERRO	86.08 mq
BONIFICA	9.60 mq
FOSSO (SEZ. OBBL.)	0.84 mq
RILEVATI	
TERRENO VEGETALE	3.37 mq
SOVRASTRUTTURA STRADALE	
STRATO DI USURA	0.38 mq
STRATO DI BINDER	0.58 mq
STRATO DI BASE	0.96 mq
STRATO DI FONDAZIONE	2.88 mq

SEZIONE N. : 8  
 QT. PROGETTO : 479.348  
 DIST.PROG. : 0+043.800  
 DIST.PREC. : 0.010  
 DIST.SUCC. : 6.200

SCALA 1:200

QT.RIF. 468.000

AP DIR. AG - A19



Q. PROG. STRATO SUP.						479.52						479.14																								
Q. PROG. STR. SUP. TER. VEG.								479.49			479.35																									
QUOTE TERRENO	484.93		484.20	484.16	484.05	483.82	483.79	483.85	483.78	484.10	484.12	484.11	484.09	484.00	484.00	483.73	483.00	483.13	483.06	482.91	482.00	481.87	481.84	481.82	481.15	481.11	481.00	480.74	480.50	480.29	480.15	480.11	480.09	480.00		
DISTANZE PARZIALI STRATO SUP.								1.55		3.25			3.25			1.55																				
DISTANZE PROG STRATO SUP.			-13.04				-6.45		-5.95							-5.95				6.45			10.20													
DISTANZE TERRENO	-20.00	-19.89	-13.91	-13.71	-12.88	-12.66	-11.91	-11.25	-9.96	-6.00	-1.72	-0.42	0.00	1.40	2.64	3.14	3.75	5.35	6.35	6.82	6.99	7.99	8.85	9.30	10.89	11.47	11.65	12.65	15.71	18.48	21.05	22.64	23.24	23.41	24.75	25.00

SCAVI E BONIFICHE	
STERRO	72.40 mq
BONIFICA	9.60 mq
FOSSO (SEZ. OBBL.)	0.38 mq

RILEVATI	
TERRENO VEGETALE	1.22 mq

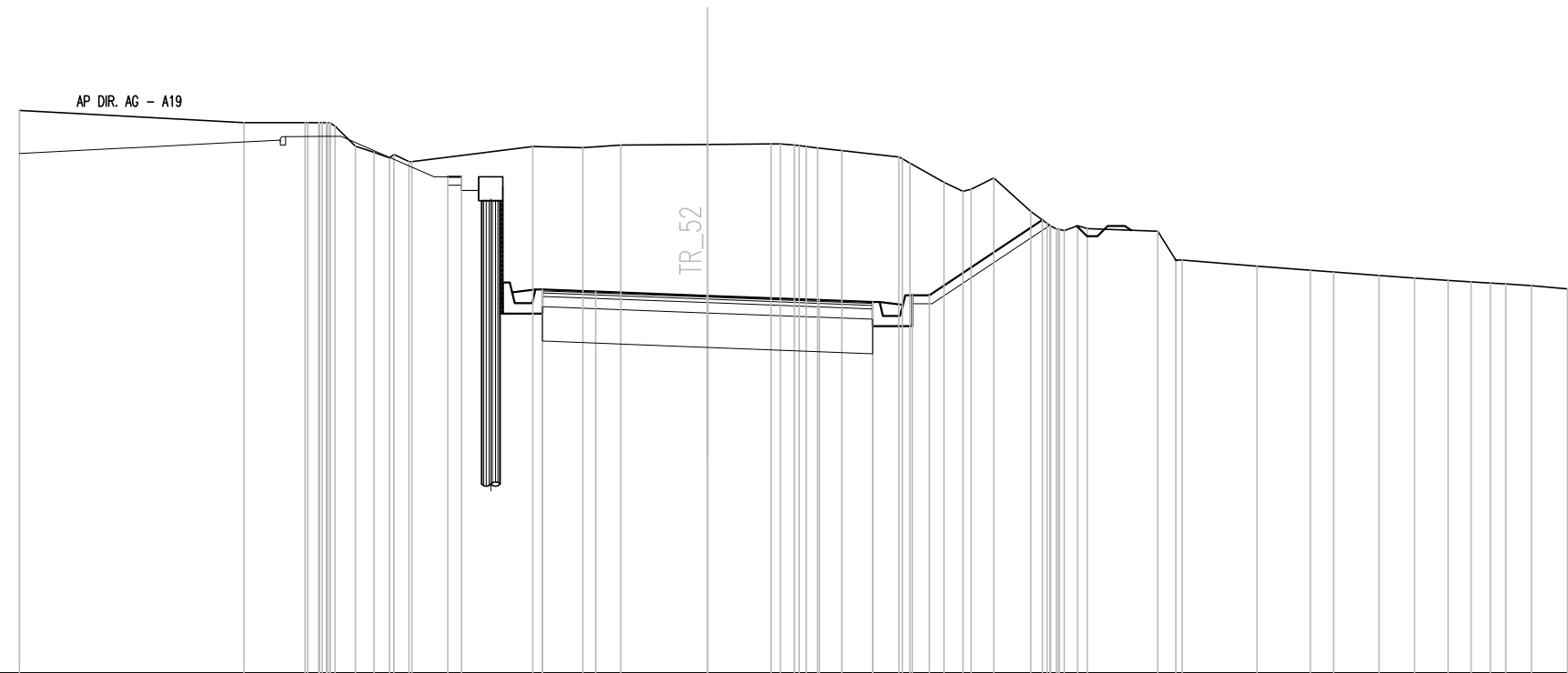
SOVRASTRUTTURA STRADALE	
STRATO DI USURA	0.38 mq
STRATO DI BINDER	0.58 mq
STRATO DI BASE	0.96 mq
STRATO DI FONDAZIONE	2.88 mq

MANUFATTI	
RIVESTIMENTO	2.78 m

SEZIONE N. : 9  
 QT. PROGETTO : 479.963  
 DIST.PROG. : 0+050.000  
 DIST.PREC. : 6.200  
 DIST.SUCC. : 10.000

SCALA 1:200

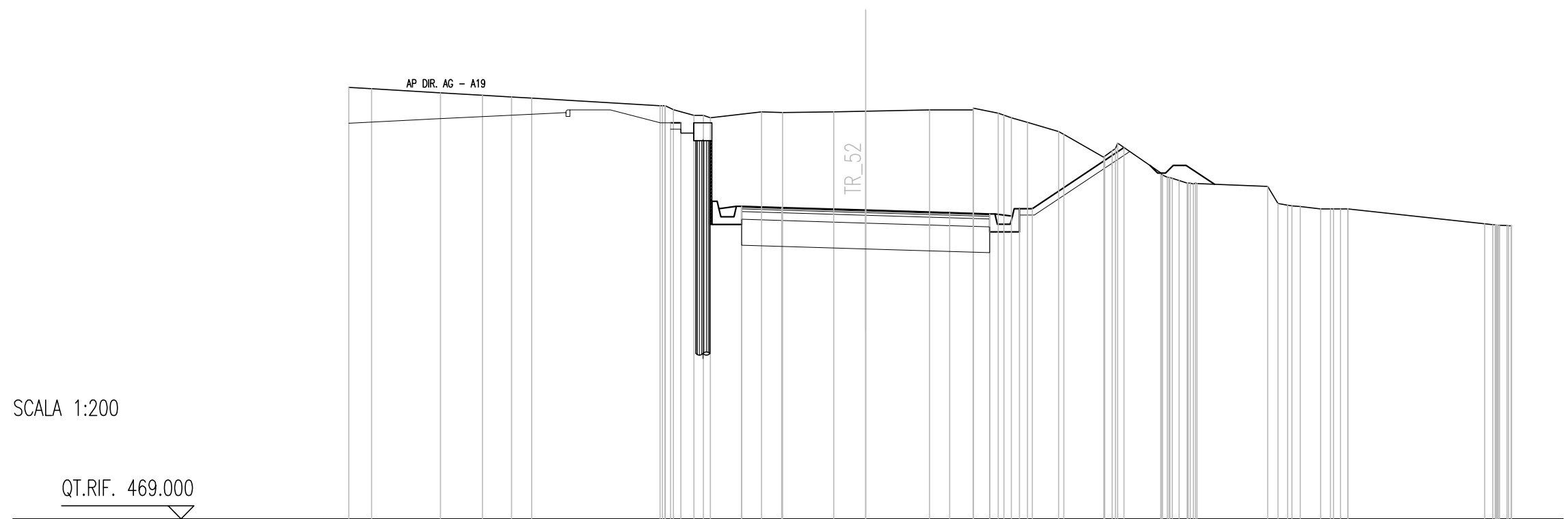
QT.RIF. 469.000



Q. PROG. STRATO SUP.																					480.11 480.15	480.09	479.96	479.84	479.78 479.74																														
Q. PROG. STR. SUP. TER. VEG.																					483.43 483.43																			479.98 479.98	482.17														
QUOTE TERRENO	485.35	485.00	485.00	485.00	484.31	483.87	483.86	484.31	484.26	484.34	484.37	484.38	484.35	484.26	484.19	484.00	483.82	483.26	483.00	483.06	483.39	482.41	482.07	481.86	481.92	481.84	481.00	481.00	480.83	480.71	480.66	480.56	480.48	480.41	480.36	480.33	480.30	480.26	480.16																
DISTANZE PARZIALI STRATO SUP.								1.55	3.25					3.25	1.55																																								
DISTANZE PROG STRATO SUP.						-8.41	-8.01															-5.95	-6.45							-9.73																									
DISTANZE TERRENO	-20.00	-13.48	-11.70	-11.20	-10.23	-9.69	-8.98	-8.67	-8.59	-5.08	-3.62	-2.53	0.00	1.84	2.52	3.20	3.90	5.56	5.89	6.87	7.42	7.66	8.32	9.39	9.87	10.37	11.04	13.09	13.61	13.80	15.97	17.52	18.20	19.52	20.55	21.53	22.20	22.75	23.26	23.95	25.00														

SCAVI E BONIFICHE	
STERRO	64.93 mq
BONIFICA	9.60 mq
FOSSO (SEZ. OBBL.)	0.05 mq
RILEVATI	
TERRENO VEGETALE	1.30 mq
SOVRASTRUTTURA STRADALE	
STRATO DI USURA	0.38 mq
STRATO DI BINDER	0.58 mq
STRATO DI BASE	0.96 mq
STRATO DI FONDAZIONE	2.88 mq
MANUFATTI	
RIVESTIMENTO	2.58 m

SEZIONE N. : 10  
 QT. PROGETTO : 480.955  
 DIST.PROG. : 0+060.000  
 DIST.PREC. : 10.000  
 DIST.SUCC. : 10.000



SCALA 1:200

QT.RIF. 469.000

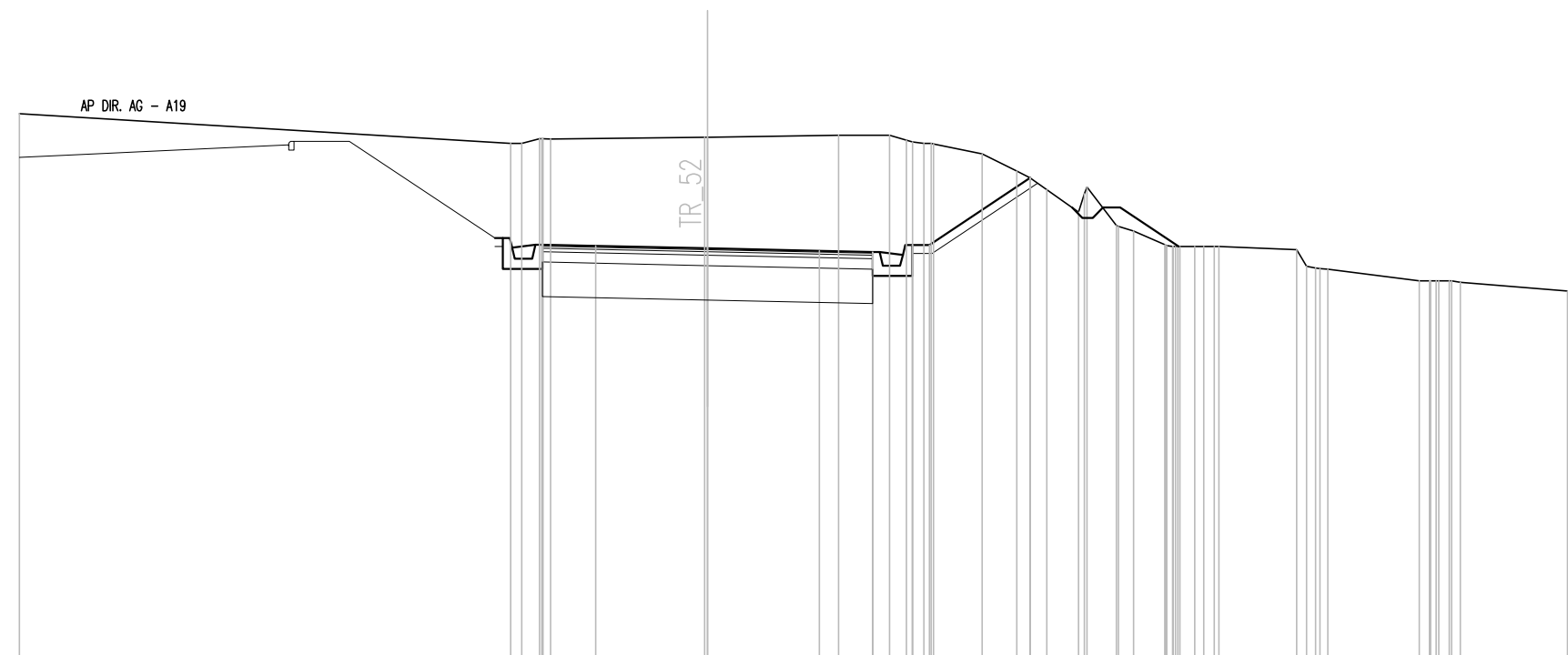
Q. PROG. STRATO SUP.						481.06	481.10	481.05	480.95	480.86	480.81	480.77																													
Q. PROG. STR. SUP. TER. VEG.						484.34	484.34					481.01	481.01	483.38																											
QUOTE TERRENO	485.71	485.66	485.50	485.40	485.34	485.29	485.00	484.84	484.62	484.53	484.76	484.73	484.76	484.79	484.83	484.84	484.91	484.71	484.53	484.35	484.00	483.89	483.00	483.34	483.55	482.40	482.19	482.00	481.98	481.87	481.14	481.10	481.00	481.00	481.00	480.43	480.38	480.35	480.35		
DISTANZE PARZIALI STRATO SUP.											1.55	3.25	3.25	3.25	1.55																										
DISTANZE PROG STRATO SUP.								-8.41	-8.01																																
DISTANZE TERRENO	-20.00	-19.13	-16.46	-14.83	-13.71	-12.92	-7.96	-7.44	-6.64	-6.01	-4.03	-3.22	-1.24	0.00	-2.47	4.16	4.16	5.13	5.64	6.26	7.47	7.67	9.22	9.66	9.75	11.42	11.86	12.45	12.82								23.95	24.40	24.88	25.00	

SCAVI E BONIFICHE	
STERRO	52.53 mq
BONIFICA	9.60 mq
FOSSO (SEZ. OBBL.)	0.47 mq
RILEVATI	
TERRENO VEGETALE	1.07 mq
SOVRASTRUTTURA STRADALE	
STRATO DI USURA	0.38 mq
STRATO DI BINDER	0.58 mq
STRATO DI BASE	0.96 mq
STRATO DI FONDAZIONE	2.88 mq

SEZIONE N. : 11  
 QT. PROGETTO : 481.946  
 DIST.PROG. : 0+070.000  
 DIST.PREC. : 10.000  
 DIST.SUCC. : 4.990

SCALA 1:200

QT.RIF. 470.000



Q. PROG. STRATO SUP.				482.01 482.05	482.02	481.95	481.88	481.84 481.80												
Q. PROG. STR. SUP. TER. VEG.				485.26 485.26				482.04 482.04	484.00											
QUOTE TERRENO	485.86			485.00 485.13 485.13		485.17 485.17	485.23	485.24 485.09 485.00 484.98	484.70	484.19	483.65	483.00 483.73 482.61 482.45	482.05	482.00 482.00	481.91 481.37 481.34		481.00 481.00 480.96			480.71
DISTANZE PARZIALI STRATO SUP.					1.55	3.25	3.25	1.55												
DISTANZE PROG STRATO SUP.				-8.41 -8.01				-5.95 -6.45		-9.38										
DISTANZE TERRENO	-20.00			-5.72 -4.88 -4.56		-0.08 0.00	-3.81	-5.29 -3.76 -6.29 -6.57	-7.99	-8.99	-9.86	10.79 11.03 11.89 12.39	13.30	14.17 14.73 14.86	17.13 17.68 18.03		20.69 21.19 21.63 21.88			-25.00





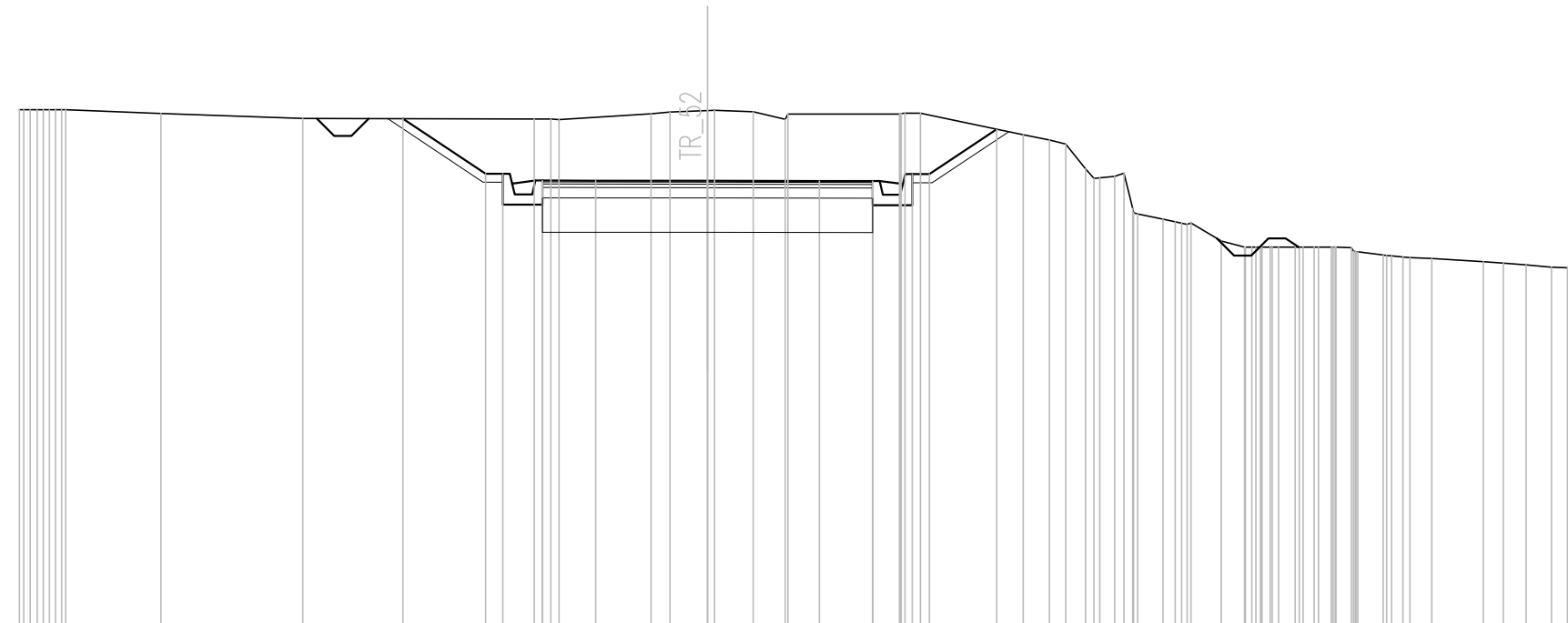


SCAVI E BONIFICHE	
STERRO	36.22 mq
BONIFICA	9.60 mq
FOSSO (SEZ. OBBL.)	0.80 mq
RILEVATI	
TERRENO VEGETALE	1.57 mq
SOVRASTRUTTURA STRADALE	
STRATO DI USURA	0.38 mq
STRATO DI BINDER	0.58 mq
STRATO DI BASE	0.96 mq
STRATO DI FONDAZIONE	2.88 mq

SEZIONE N. : 15  
 QT. PROGETTO : 483.930  
 DIST.PROG. : 0+090.000  
 DIST.PREC. : 10.000  
 DIST.SUCC. : 1.401

SCALA 1:200

QT.RIF. 471.000



Q. PROG. STRATO SUP.																		483.90	483.93	483.93	483.93	483.92	483.88																												
Q. PROG. STR. SUP. TER. VEG.																			485.74						484.12	484.12		485.43																							
QUOTE TERRENO	486.00	486.00	486.00	486.00		485.89		485.75			485.73	485.73	485.71		485.88	485.93	485.97	485.98	485.94	485.72	485.87		485.87	485.90		485.27	485.11	485.00	484.28	484.06	483.12	482.97	482.74	482.70	482.18	482.00	482.00	482.00	482.00	482.00	481.98	481.87	481.76	481.72	481.67	481.58	481.53	481.48	481.42	481.40	
DISTANZE PARZIALI STRATO SUP.																				1.55		3.25				3.25		1.55																							
DISTANZE PROG STRATO SUP.																			-8.85			-6.45	-5.95						-5.95	-6.45		-8.41																			
DISTANZE TERRENO	-20.00	-19.69	-19.13	-18.66		-15.89		-11.77			-5.04	-4.56	-4.32		-1.64	-1.09	0.00	0.20	1.33	2.26	2.34		5.58	6.19		9.17	9.94	10.41	10.99	11.84	12.36	12.50	13.59	14.06	14.93	15.61	16.07	16.50	17.08	17.63	18.13	18.72	18.90	19.74	20.22	21.05	22.56	23.13	23.79	24.53	25.00

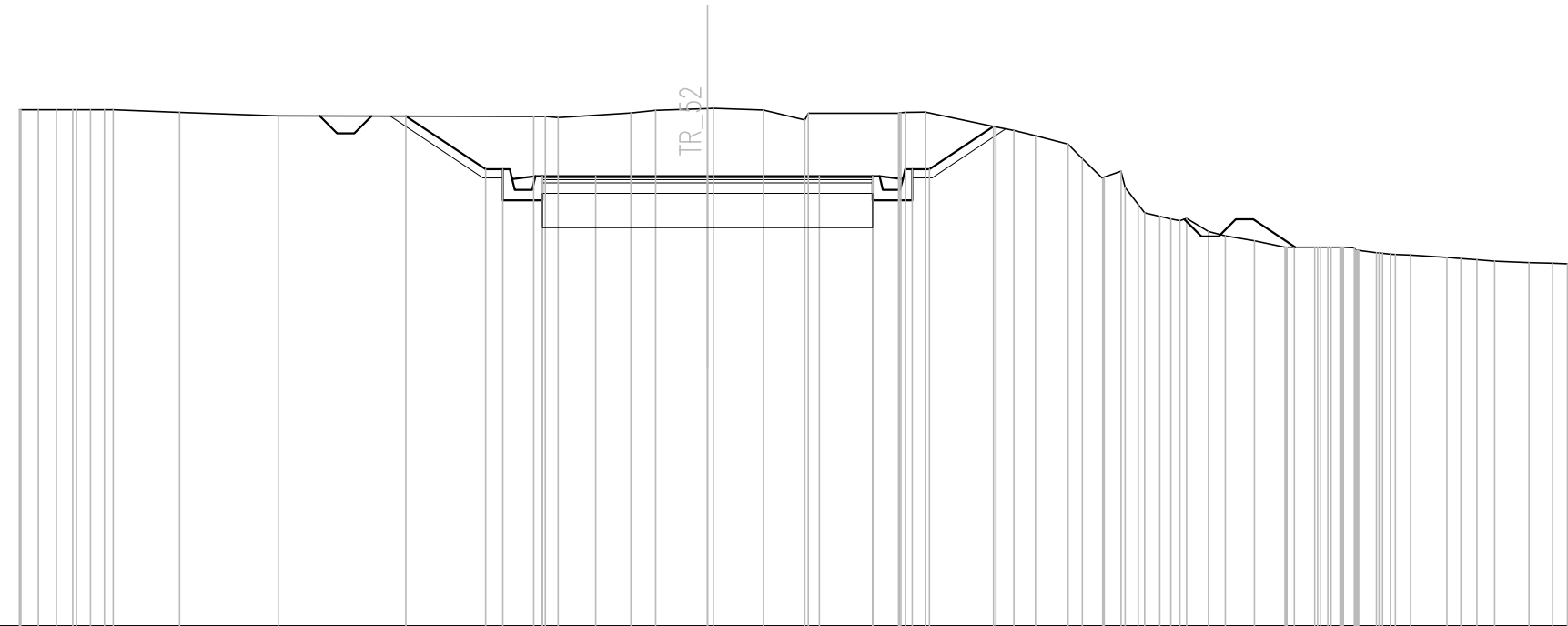


<b>SCAVI E BONIFICHE</b>	
STERRO	34.71 mq
BONIFICA	9.60 mq
FOSSO (SEZ. OBBL.)	0.79 mq
<b>RILEVATI</b>	
TERRENO VEGETALE	1.51 mq
<b>SOVRASTRUTTURA STRADALE</b>	
STRATO DI USURA	0.38 mq
STRATO DI BINDER	0.58 mq
STRATO DI BASE	0.96 mq
STRATO DI FONDAZIONE	2.88 mq

SEZIONE N. : 16  
 QT. PROGETTO : 484.069  
 DIST.PROG. : 0+091.401  
 DIST.PREC. : 1.401  
 DIST.SUCC. : 8.599

SCALA 1:200

QT.RIF. 471.000



Q. PROG. STRATO SUP.	484.03 484.07 484.07 484.07 484.07 484.03																		
Q. PROG. STR. SUP. TER. VEG.	485.81 484.27 484.27  485.90 485.77  485.90 485.98  486.03 486.04  485.99 485.70 485.90  485.90 485.93  485.50 485.39 485.24 485.00 484.00 484.21 483.25 482.90 482.77 482.46 482.33 482.19 482.00 482.00 481.99 481.84 481.79 481.77 481.70 481.64 481.59 481.56 481.54 481.52																		
QUOTE TERRENO	486.00 486.00 486.00 486.00 486.00 485.92 485.82	485.81 485.77	485.90 485.98	486.03 486.04	485.99 485.70 485.90	485.90 485.93	485.50 485.39 485.24 485.00 484.00 484.21 483.25 482.90 482.77 482.46 482.33 482.19 482.00 482.00 481.99 481.84 481.79 481.77 481.70 481.64 481.59 481.56 481.54 481.52												
DISTANZE PARZIALI STRATO SUP.	1.55 3.25 3.25 1.55																		
DISTANZE PROG STRATO SUP.	-8.77 -6.45 -3.95      -5.95 -6.45  -8.31																		
DISTANZE TERRENO	-20.00 -19.46 -18.93 -18.46 -17.94 -17.28  -15.35  -12.48	-5.06 -4.34  -2.22 -1.51  0.00 0.17  1.63  2.83 2.93  5.56 6.33  8.38 8.90 9.53  10.48 11.49 12.02 12.52 13.15 13.73 14.56 15.06 15.90 16.79 17.65 18.13 18.80 19.45 19.99 20.44 21.49 22.36 22.88 23.89 24.57 25.00																	

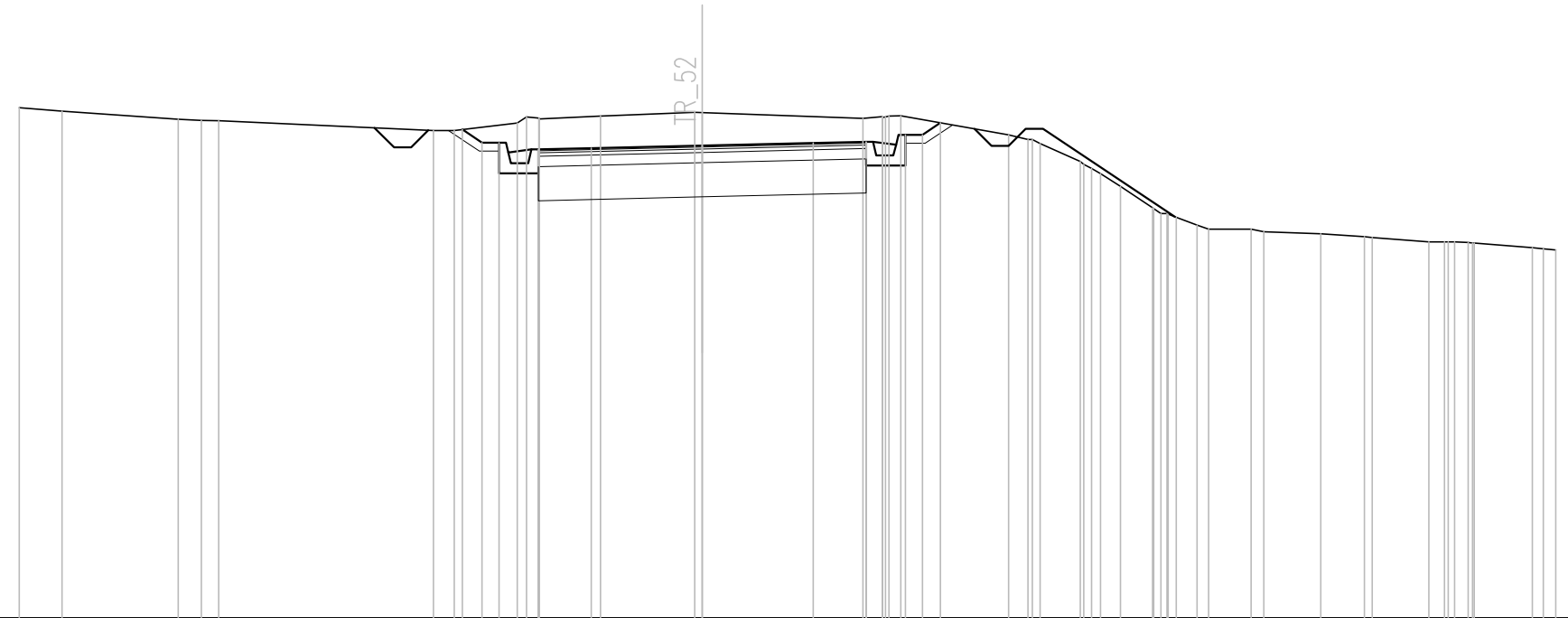


SCAVI E BONIFICHE	
STERRO	18.10 mq
BONIFICA	9.60 mq
FOSSO (SEZ. OBBL.)	0.88 mq
RILEVATI	
TERRENO VEGETALE	0.59 mq
SOVRASTRUTTURA STRADALE	
STRATO DI USURA	0.38 mq
STRATO DI BINDER	0.58 mq
STRATO DI BASE	0.96 mq
STRATO DI FONDAZIONE	2.88 mq

SEZIONE N. : 18  
 QT. PROGETTO : 485.821  
 DIST.PROG. : 0+110.000  
 DIST.PREC. : 10.000  
 DIST.SUCC. : 10.000

SCALA 1:200

QT.RIF. 472.000



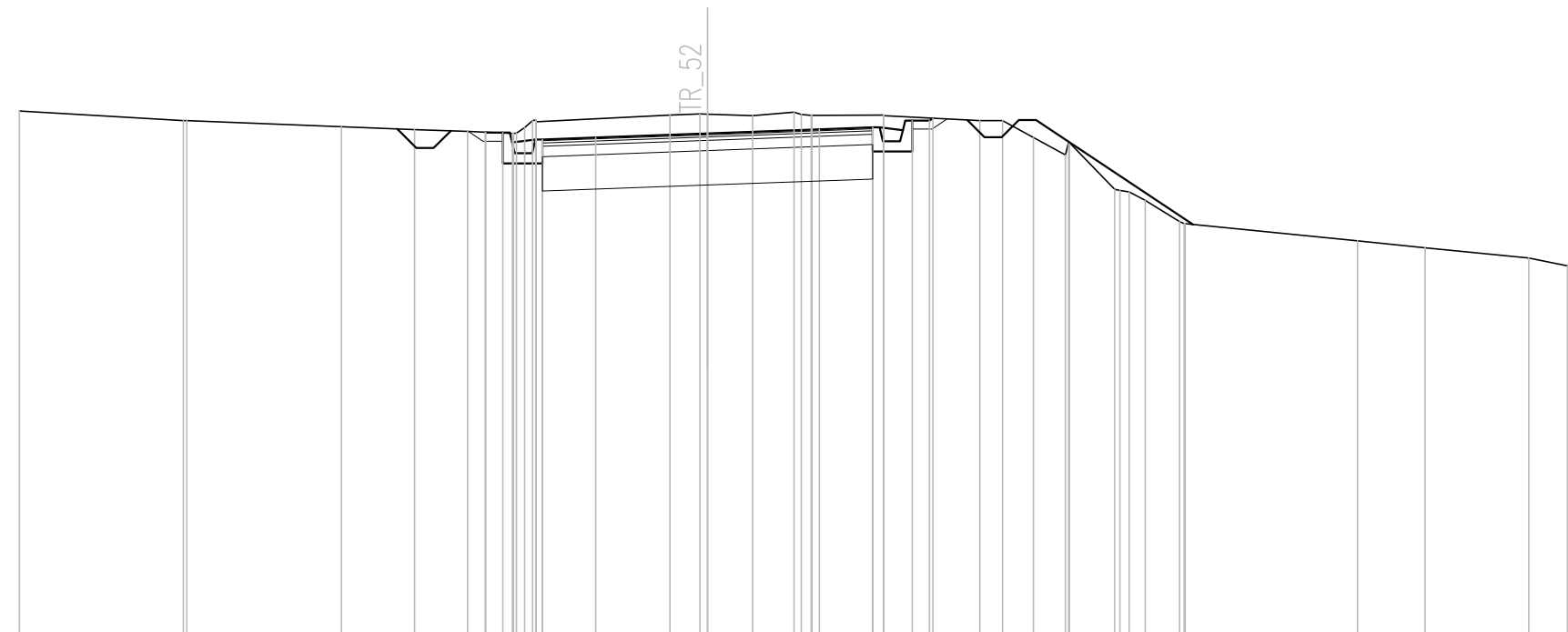
Q. PROG. STRATO SUP.				485.67 485.71	485.74	485.82	485.90	485.93 485.89																													
Q. PROG. STR. SUP. TER. VEG.					486.29 485.91 485.91				486.13 486.13 486.49																												
QUOTE TERRENO	486.93	486.83	486.60	486.56	486.55	486.26	486.26	486.48	486.63	486.60	486.69	486.79	486.78	486.62	486.66	486.69	486.14	486.00	485.88	485.36	485.00	484.63	484.00	483.82	483.49	483.37	483.29	483.24	483.16	483.13	483.00	483.00	482.98	482.97	482.84	482.76	
DISTANZE PARZIALI STRATO SUP.											1.55	3.25	3.25	1.55																							
DISTANZE PROG STRATO SUP.						-7.03	-6.45	-5.95							-5.95	-6.45	-6.98																				
DISTANZE TERRENO	-20.00	-18.75	-15.35	-14.67	-14.16	-7.87	-7.26	-5.41	-4.79	-4.78	-2.98	-0.22	0.00	-4.71	5.27	5.82	-8.97	9.54	9.90	11.08	11.67	12.25	13.19	13.64	14.49	14.83	16.08	16.44	18.12	19.40	19.62	21.28	21.74	22.44	22.61	24.31	25.00

SCAVI E BONIFICHE	
STERRO	12.51 mq
BONIFICA	9.60 mq
FOSSO (SEZ. OBBL.)	0.97 mq
RILEVATI	
TERRENO VEGETALE	0.29 mq
SOVRASTRUTTURA STRADALE	
STRATO DI USURA	0.38 mq
STRATO DI BINDER	0.58 mq
STRATO DI BASE	0.96 mq
STRATO DI FONDAZIONE	2.88 mq

SEZIONE N. : 19  
 QT. PROGETTO : 486.625  
 DIST.PROG. : 0+120.000  
 DIST.PREC. : 10.000  
 DIST.SUCC. : 10.549

SCALA 1:200

QT.RIF. 472.000



Q. PROG. STRATO SUP.						486.41 486.45	486.51	486.63	486.74	486.80 486.76												
Q. PROG. STR. SUP. TER. VEG.						486.66 486.65				487.00 487.07												
QUOTE TERRENO	487.27	487.00 487.00	486.82	486.74	486.68	486.62 487.00 486.96		487.16	487.20 487.19	487.14	487.24 487.15 487.15	487.16 487.14	487.00 487.00	486.50	486.00 486.35	485.00	484.68	484.06 484.00	483.50	483.30	483.00	482.78
DISTANZE PARZIALI STRATO SUP.							1.55	3.25	3.25	1.55												
DISTANZE PROG STRATO SUP.							-6.46 -5.95					-5.95 6.45 6.55										
DISTANZE TERRENO	-20.00	-15.23 -15.14	-10.64	-8.51	-6.98	-5.67 -5.08 -4.99		-1.09	-0.22 0.00	1.31	2.51 3.01 3.03	5.12	7.92 8.58	9.47	10.40 10.52	11.84	12.72	13.73 13.89	18.90	20.86	23.87	25.00

SCAVI E BONIFICHE	
STERRO	7.87 mq
BONIFICA	12.05 mq
FOSSO (SEZ. OBBL.)	0.85 mq

RILEVATI	
TERRENO VEGETALE	1.32 mq

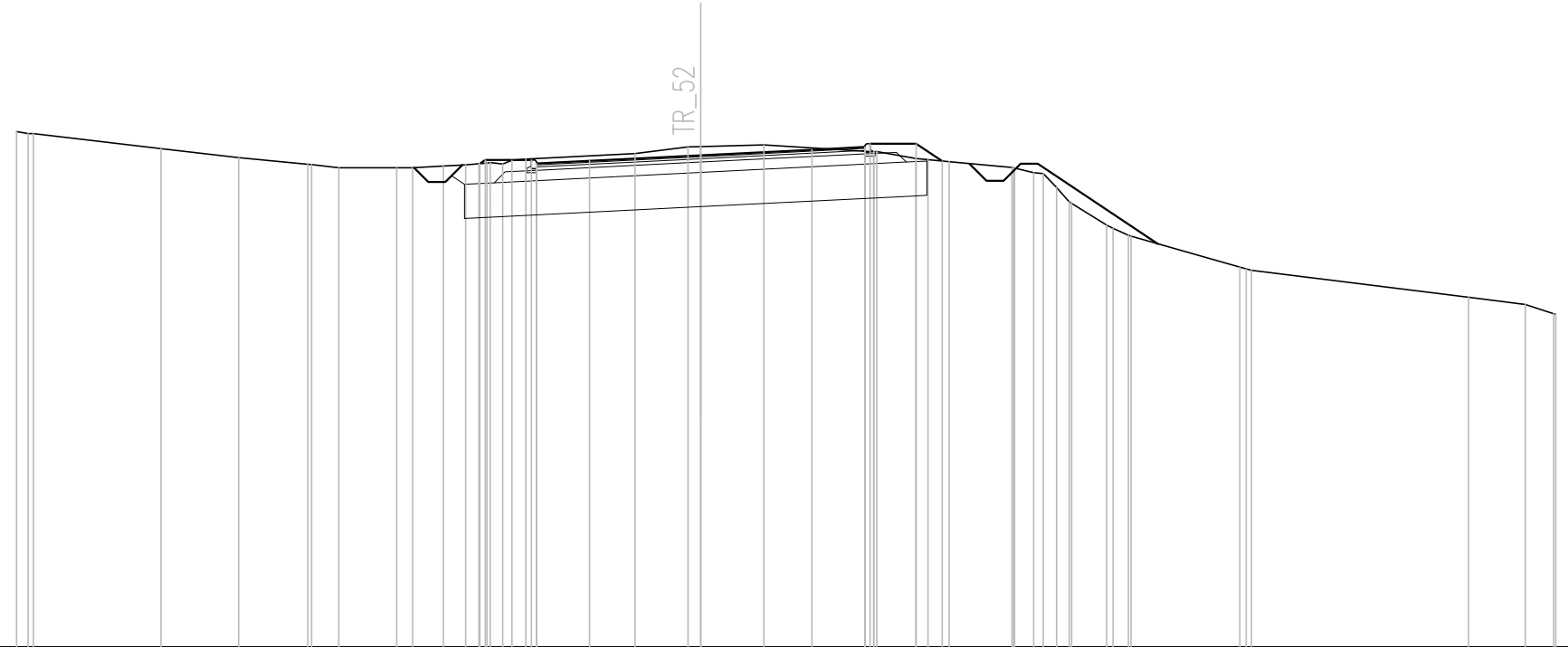
SOVRASTRUTTURA STRADALE	
STRATO DI USURA	0.38 mq
STRATO DI BINDER	0.58 mq
STRATO DI BASE	0.96 mq
STRATO DI FONDAZIONE	3.53 mq

MANUFATTI	
MAGRONE	0.18 mq

SEZIONE N. : 20  
 QT. PROGETTO : 487.364  
 DIST.PROG. : 0+130.549  
 DIST.PREC. : 10.549  
 DIST.SUCC. : 9.451

SCALA 1:200

QT.RIF. 473.000



Q. PROG. STRATO SUP.														487.08	487.12	487.20	487.36	487.53	487.60	487.56																								
Q. PROG. STR. SUP. TER. VEG.														487.22	487.22	487.22	487.22	487.22	487.70	487.70	487.70																							
QUOTE TERRENO	488.06	488.00	488.00		487.56		487.29		487.10	487.10	487.00	487.00	487.05	487.09	487.13	487.11	487.26		487.41	487.61	487.62	487.66		487.47	487.47	487.27	487.17		487.01	486.85	486.43	485.96	485.32	485.03	485.00		484.10	484.00		483.21	483.00	482.73	482.71	
DISTANZE PARZIALI STRATO SUP.																1.55		3.25		3.25		1.55																						
DISTANZE PROG STRATO SUP.																																												
DISTANZE TERRENO	-20.00	-19.66	-19.52		-15.78		-13.51		-11.48	-11.38	-10.58	-8.89	-8.43	-7.52	-6.88	-6.25	-5.79	-5.11		-1.92	-0.37	0.00	1.84		5.06	5.15	6.29	7.26		9.10	9.73	10.40	10.85	11.87	12.50	12.58		15.76	16.10		22.45	24.11	24.94	25.00



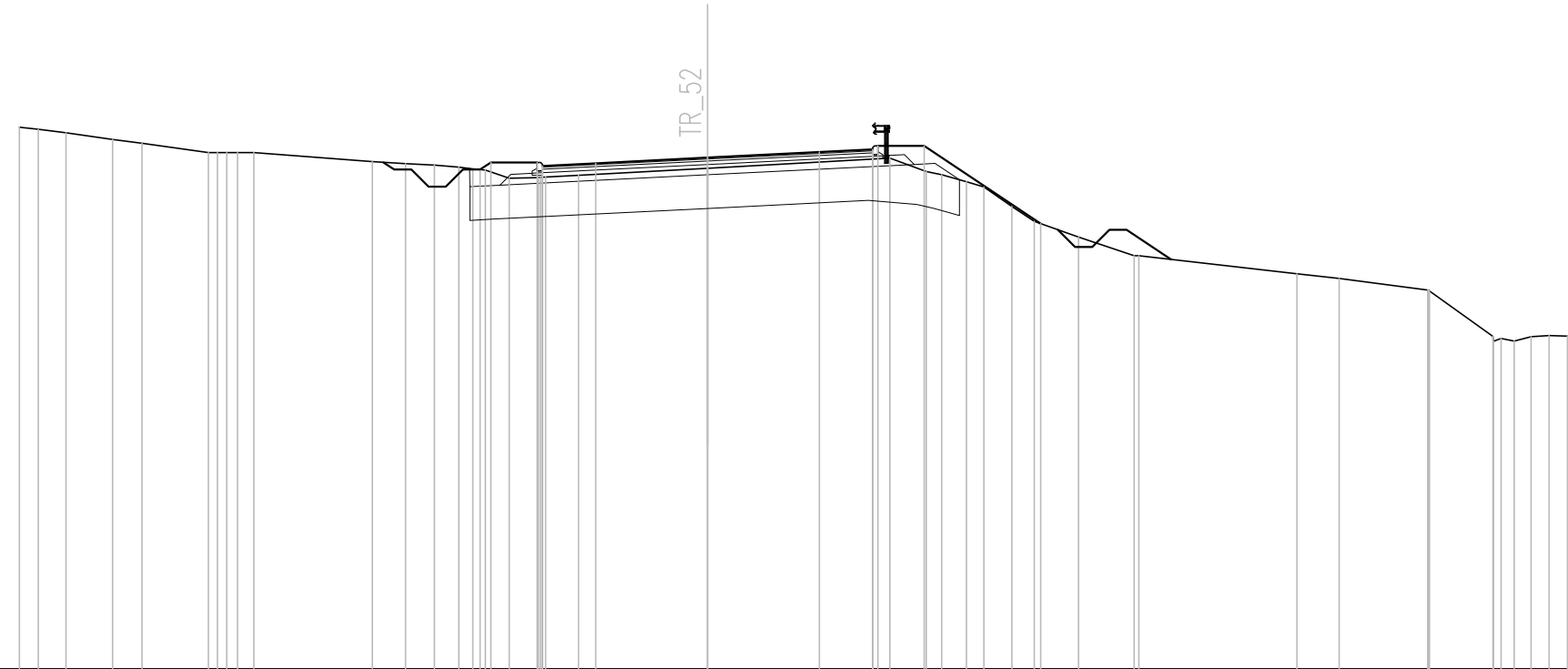


<b>SCAVI E BONIFICHE</b>	
STERRO	2.64 mq
BONIFICA	14.09 mq
FOSSO (SEZ. OBBL.)	0.60 mq
<b>RILEVATI</b>	
RILEVATO	0.22 mq
TERRENO VEGETALE	1.59 mq
<b>SOVRASTRUTTURA STRADALE</b>	
STRATO DI USURA	0.38 mq
STRATO DI BINDER	0.58 mq
STRATO DI BASE	0.96 mq
STRATO DI FONDAZIONE	3.53 mq
<b>MANUFATTI</b>	
MAGRONE	0.18 mq

SEZIONE N. : 23  
 QT. PROGETTO : 488.851  
 DIST.PROG. : 0+160.000  
 DIST.PREC. : 10.000  
 DIST.SUCC. : 10.000

SCALA 1:200

QT.RIF. 474.000



Q. PROG. STRATO SUP.																					488.57	488.61	488.69	488.85	489.01	489.09	489.05													
Q. PROG. STR. SUP. TER. VEG.																					488.50	488.71	488.71	488.54	489.19	489.19	486.93													
QUOTE TERRENO	489.73	489.67	489.57	489.38	489.27	489.00	489.00	489.00	488.73	488.68	488.63	488.58	488.49	488.25	488.27	488.29	488.34	488.54	488.84	488.45	488.35	488.15	488.00	487.43	487.00	486.54	486.00	486.00	485.48	485.34	485.00	484.97	483.66	483.52	483.65	483.68	483.66			
DISTANZE PARZIALI STRATO SUP.																1.55	3.25	3.25	1.55																					
DISTANZE PROG STRATO SUP.													-6.61	-6.30	-4.95						4.95	6.30	9.68																	
DISTANZE TERRENO	-20.00	-19.46	-18.65	-17.29	-16.44	-14.51	-13.97	-13.19	-9.74	-8.78	-7.94	-7.23	-6.46	-5.76	-4.92	-4.70	-3.75	0.00	-5.30	-6.36	-6.80	-7.52	-8.04	-8.85	-9.50	-10.79	-12.40	-12.53	-17.13	-18.36	20.94	20.99	22.83	23.45	23.94	24.47	25.00			



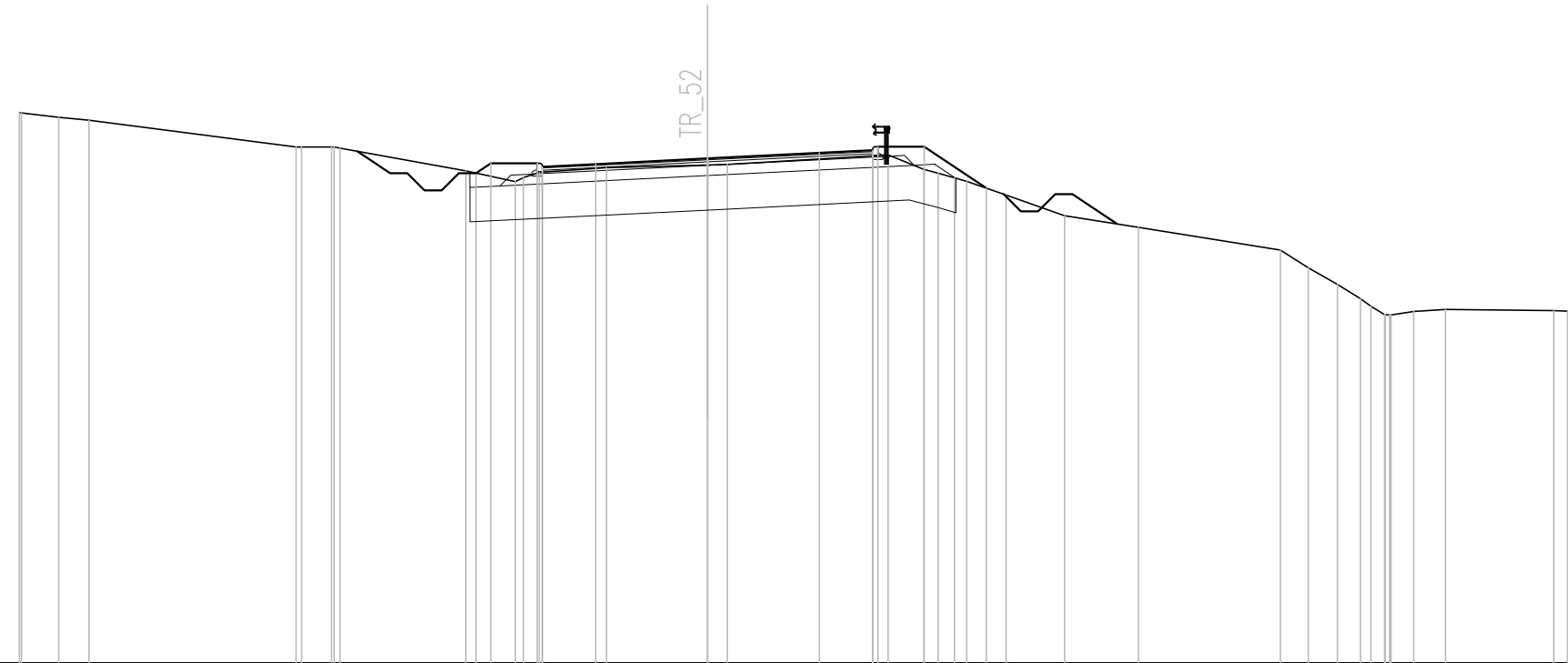


SCAVI E BONIFICHE	
STERRO	4.06 mq
BONIFICA	14.14 mq
FOSSO (SEZ. OBBL.)	0.96 mq
RILEVATI	
RILEVATO	0.15 mq
TERRENO VEGETALE	1.61 mq
SOVRASTRUTTURA STRADALE	
STRATO DI USURA	0.38 mq
STRATO DI BINDER	0.58 mq
STRATO DI BASE	0.96 mq
STRATO DI FONDAZIONE	3.53 mq
MANUFATTI	
MAGRONE	0.18 mq

SEZIONE N. : 25  
 QT. PROGETTO : 489.664  
 DIST.PROG. : 0+180.000  
 DIST.PREC. : 10.000  
 DIST.SUCC. : 10.000

SCALA 1:200

QT.RIF. 475.000



Q. PROG. STRATO SUP.							489.38	489.42	489.50		489.66		489.83	489.90	489.86						
Q. PROG. STR. SUP. TER. VEG.							489.24	489.52	489.52					490.00	490.00	488.80					
QUOTE TERRENO	491.00	490.99	490.86	490.77			490.00	490.00	490.00	489.96											
DISTANZE PARZIALI STRATO SUP.									1.55	3.25	3.25	1.55									
DISTANZE PROG STRATO SUP.							-6.73	-6.30	-4.95					4.95	6.30	8.10					
DISTANZE TERRENO	-20.00	-19.94	-18.86	-17.98			-11.96	-11.80	-10.93	-10.69		-7.02	-5.59	-4.89	-2.93	0.00	0.58				

SCAVI E BONIFICHE	
STERRO	3.49 mq
BONIFICA	12.05 mq
FOSSO (SEZ. OBBL.)	0.99 mq

RILEVATI	
TERRENO VEGETALE	1.44 mq

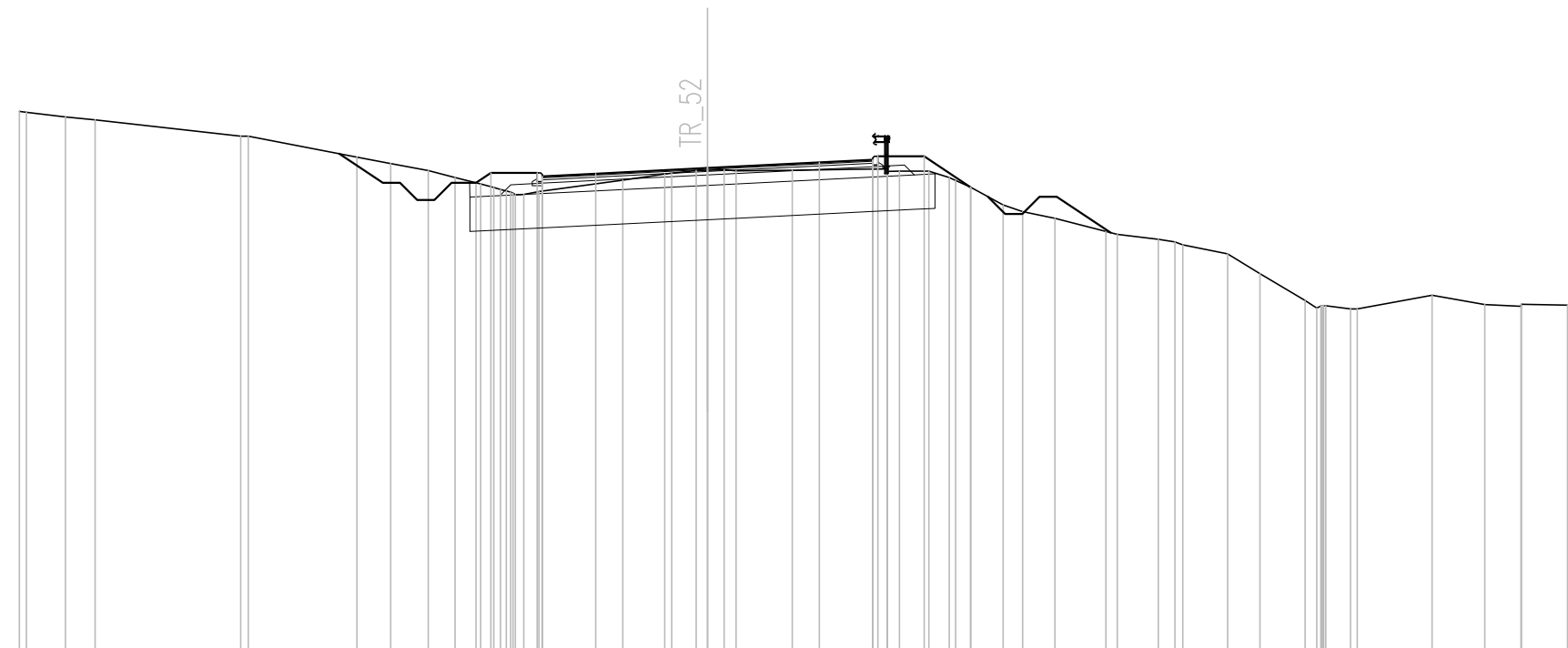
SOVRASTRUTTURA STRADALE	
STRATO DI USURA	0.38 mq
STRATO DI BINDER	0.58 mq
STRATO DI BASE	0.96 mq
STRATO DI FONDAZIONE	3.53 mq

MANUFATTI	
MAGRONE	0.18 mq

SEZIONE N. : 26  
 QT. PROGETTO : 490.071  
 DIST.PROG. : 0+190.000  
 DIST.PREC. : 10.000  
 DIST.SUCC. : 10.000

SCALA 1:200

QT.RIF. 476.000



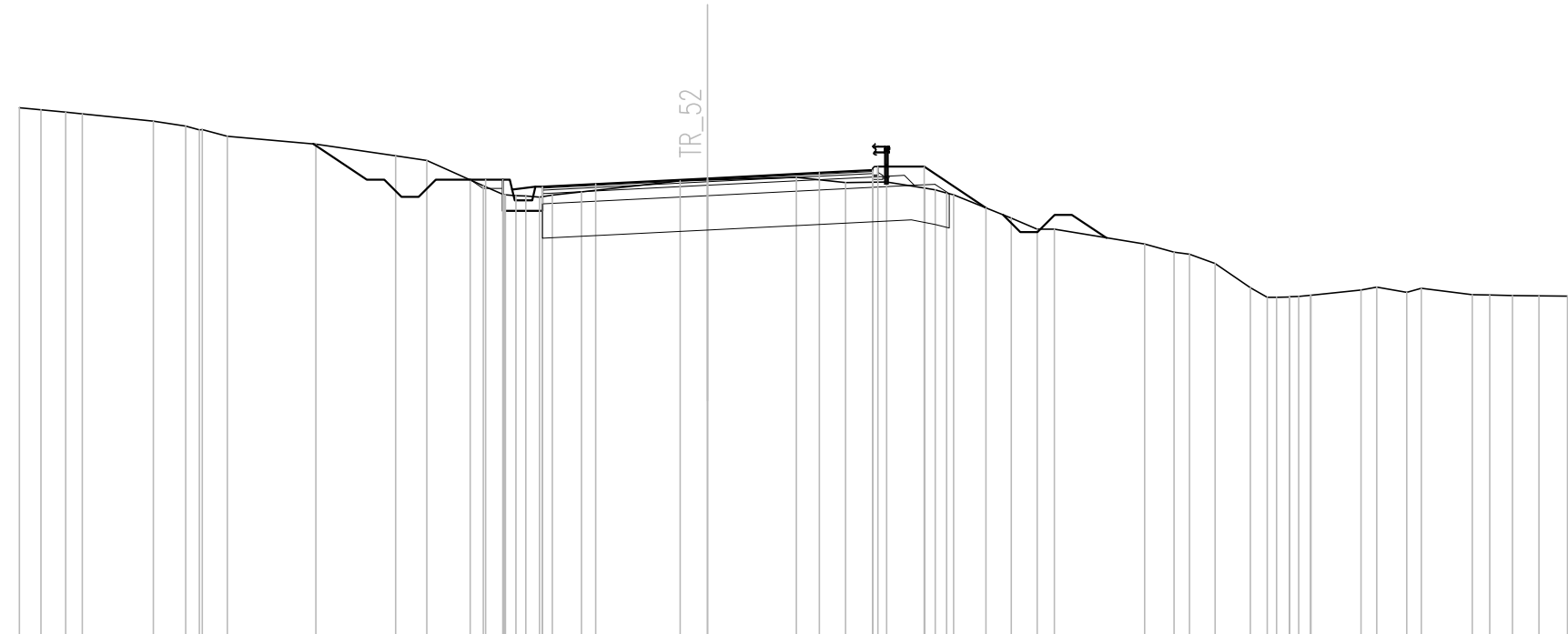
Q. PROG. STRATO SUP.																					489.79 489.85	489.91	490.07	490.23	490.31 490.27																						
Q. PROG. STR. SUP. TER. VEG.																					489.93				490.41	490.41	489.51																				
QUOTE TERRENO	491.71 491.69	491.55	491.47	491.00 491.00	490.39	490.20	490.00	489.79 489.64	489.61 489.53	489.44	489.30 489.39	489.72	489.90 489.92	490.01 490.02	489.99	490.01	490.05 489.98	489.98	489.79	489.51	489.00	488.81	488.61	488.23 488.14	488.00 487.92	487.84	487.57	487.00	486.22 486.06	486.07	485.98	486.37	486.11	486.05 486.11	486.08												
DISTANZE PARZIALI STRATO SUP.											1.55	3.25	3.25	1.55																																	
DISTANZE PROG STRATO SUP.																		4.95	6.30	7.65																											
DISTANZE TERRENO	-20.00 -19.80	-18.67	-17.81	-13.57 -13.35	-10.19	-9.21	-8.12	-7.34 -6.59	-6.02 -6.30	-5.34 -4.90	-4.95	-2.46	-1.25 -1.04	0.00 0.49	0.83	-2.46	5.22 5.56	6.43	7.03	7.65	8.59	9.16	10.10	11.58 11.92	13.10 13.59	13.81	15.12	16.06	17.37 17.83	17.97	18.89	21.06	22.60	23.65	25.00												

SCAVI E BONIFICHE	
STERRO	3.99 mq
BONIFICA	11.83 mq
FOSSO (SEZ. OBBL.)	0.99 mq
RILEVATI	
RILEVATO	0.12 mq
TERRENO VEGETALE	0.93 mq
SOVRASTRUTTURA STRADALE	
STRATO DI USURA	0.38 mq
STRATO DI BINDER	0.58 mq
STRATO DI BASE	0.96 mq
STRATO DI FONDAZIONE	3.20 mq
MANUFATTI	
MAGRONE	0.09 mq

SEZIONE N. : 27  
 QT. PROGETTO : 490.478  
 DIST.PROG. : 0+200.000  
 DIST.PREC. : 10.000  
 DIST.SUCC. : 10.000

SCALA 1:200

QT.RIF. 477.000



Q. PROG. STRATO SUP.	490.20 490.24 490.32 490.48 490.64 490.72 490.68																																													
Q. PROG. STR. SUP. TER. VEG.	490.44 490.44 490.44 490.82 490.82 489.62																																													
QUOTE TERRENO	492.53	492.47	492.41	492.35	492.14	492.00	481.90	491.71	491.47	491.13	491.00	490.27	490.44	490.44	489.97	489.99	490.08	490.40	490.43	490.51	490.36	490.37	490.20	490.05	490.00	489.32	489.00	489.00	488.57	488.33	488.28	488.00	487.30	487.02	487.03	487.08	487.08	487.23	487.32	487.17	487.28	487.10	487.09	487.07	487.06	487.05
DISTANZE PARZIALI STRATO SUP.													1.55	3.25	3.25	1.55																														
DISTANZE PROG STRATO SUP.													-6.90	-6.45	-5.95				4.95	6.30	8.09																									
DISTANZE TERRENO	-20.00	-19.38	-18.66	-18.18	-16.11	-15.17	-14.69	-13.96	-11.39	-9.07	-8.16	-6.52	-5.92	-5.28	-4.51	-3.67	-0.79	0.00	2.59	4.01	5.21	6.32	6.95	7.16	8.83	9.58	10.08	12.70	13.56	14.01	14.76	15.78	16.27	16.92	17.53	17.54	18.99	19.45	20.33	20.75	22.23	22.74	23.40	24.17	25.00	





SCAVI E BONIFICHE	
STERRO	4.11 mq
BONIFICA	10.81 mq
FOSSO (SEZ. OBBL.)	2.43 mq

RILEVATI	
RILEVATO	0.02 mq
TERRENO VEGETALE	0.75 mq


SOVRASTRUTTURA STRADALE	
STRATO DI USURA	0.38 mq
STRATO DI BINDER	0.58 mq
STRATO DI BASE	0.96 mq
STRATO DI FONDAZIONE	3.20 mq

MANUFATTI	
MAGRONE	0.09 mq

SEZIONE N. : 30  
 QT. PROGETTO : 491.698  
 DIST.PROG. : 0+230.000  
 DIST.PREC. : 10.000  
 DIST.SUCC. : 10.000

SCALA 1:200

QT.RIF. 479.000



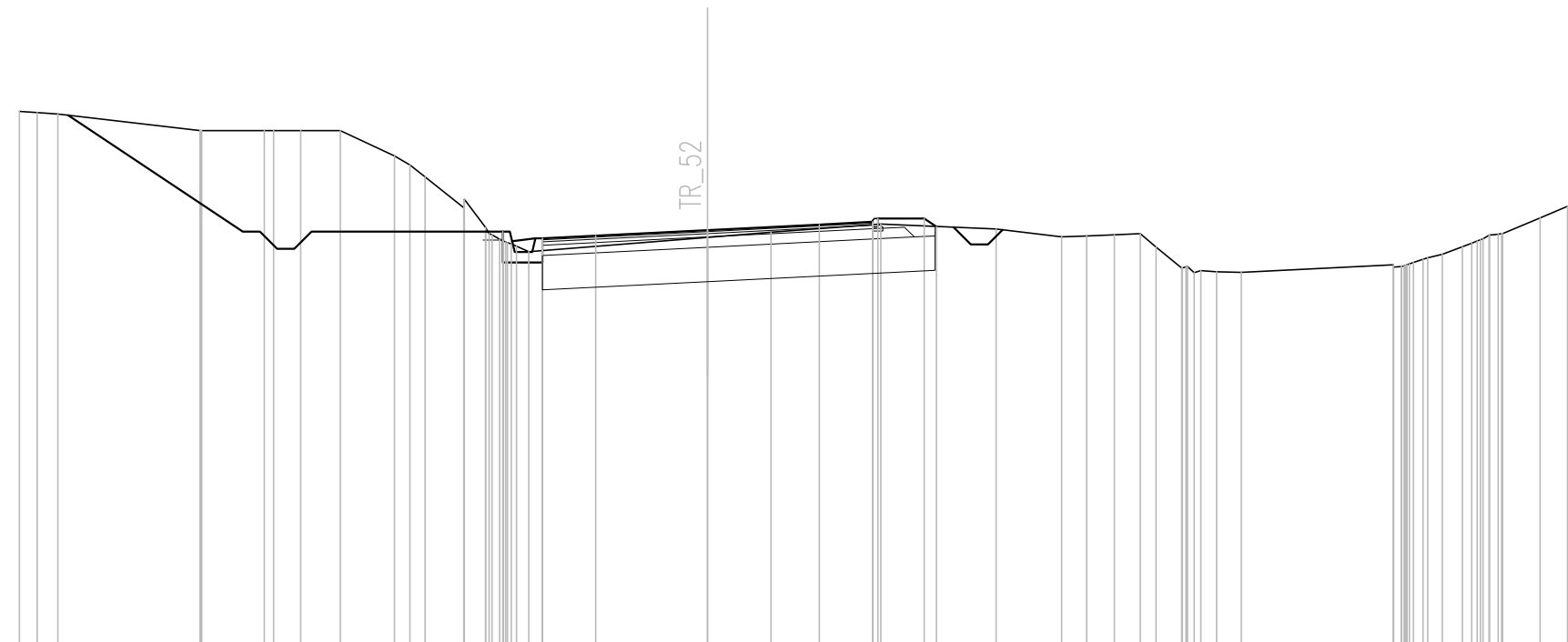
Q. PROG. STRATO SUP.								491.42	491.54		491.70		491.86		491.94	491.90																														
Q. PROG. STR. SUP. TER. VEG.								491.66	491.66						492.04	492.04	491.92																													
QUOTE TERRENO	494.81		494.25	494.10	494.00	493.73	493.31	493.13	493.00	492.26	491.77	491.48	491.14	491.13	491.13	491.38	491.52	491.60	491.75	491.69	491.79	491.94	492.00	492.00	492.00	492.00	491.89	491.82	491.51	491.22	491.00	490.07	489.81	489.92	490.00	490.11	490.15	490.18	490.37	490.54	490.71	491.00	491.07	491.32	491.39	
DISTANZE PARZIALI STRATO SUP.													1.55		3.25		3.25		1.55																											
DISTANZE PROG STRATO SUP.																					4.95				6.30	6.48																				
DISTANZE TERRENO	-20.00		-15.69	-14.36	-13.47	-12.12	-10.32	-9.51	-8.97	-8.03	-7.27	-6.50	-5.59	-5.05	-5.05	-2.44	0.00	1.36	1.70		5.11	5.64	6.61	7.49	7.98	8.31	9.23	9.96	10.17	11.08	12.05	12.60	14.07	14.76	14.92	16.62	19.09	19.75	20.23	20.79	21.27	21.68	22.46	22.62	24.58	25.00

SCAVI E BONIFICHE	
STERRO	3.97 mq
BONIFICA	10.81 mq
FOSSO (SEZ. OBBL.)	0.45 mq
RILEVATI	
TERRENO VEGETALE	0.74 mq
SOVRASTRUTTURA STRADALE	
STRATO DI USURA	0.38 mq
STRATO DI BINDER	0.58 mq
STRATO DI BASE	0.96 mq
STRATO DI FONDAZIONE	3.20 mq
MANUFATTI	
MAGRONE	0.09 mq

SEZIONE N. : 31  
 QT. PROGETTO : 492.104  
 DIST.PROG. : 0+240.000  
 DIST.PREC. : 10.000  
 DIST.SUCC. : 10.000

SCALA 1:200

QT.RIF. 480.000



Q. PROG. STRATO SUP.																				491.82	491.86	491.94	492.10	492.27	492.34	492.30																																						
Q. PROG. STR. SUP. TER. VEG.																				492.06	492.06																				492.44	492.44	492.21																					
QUOTE TERRENO	495.56	495.52	495.48				495.00	495.00	495.00	495.00	495.00	495.00	494.26	494.00	493.65	492.75	492.18	491.79	491.47				491.89	492.04				492.28				492.13	491.91	491.94	491.97	492.00	491.61	491.00	490.92	490.89	490.88				491.09	491.12	491.30	491.62	491.82	491.99	492.00	492.46	492.79											
DISTANZE PARZIALI STRATO SUP.																						1.55	3.25			3.25	1.55																																					
DISTANZE PROG STRATO SUP.																						-6.45	-5.95																				4.95	6.30	6.65																			
DISTANZE TERRENO	-20.00	-19.48	-18.88				-14.75	-14.71	-12.89	-12.61	-11.83	-10.67	-8.10	-8.65	-8.21	-7.09	-6.45	-5.95	-5.20				0.00	1.85				5.04				8.39	10.30	11.02	11.82	12.58	13.04	13.78	14.34	14.80	15.52				19.94	20.41	20.93	21.94	22.47	22.96	23.11	24.20	25.00											



SCAVI E BONIFICHE	
STERRO	5.34 mq
BONIFICA	10.81 mq
FOSSO (SEZ. OBBL.)	0.42 mq

RILEVATI	
RILEVATO	0.01 mq
TERRENO VEGETALE	0.82 mq

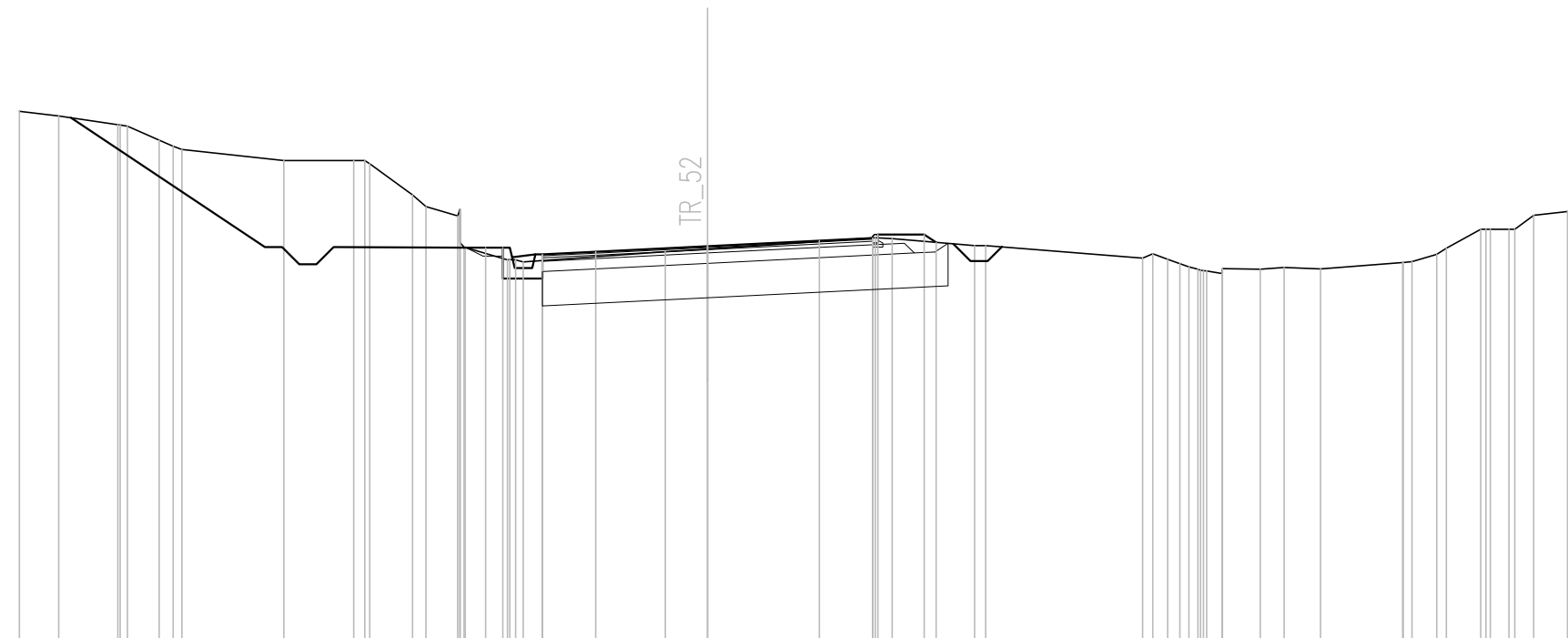
SOVRASTRUTTURA STRADALE	
STRATO DI USURA	0.38 mq
STRATO DI BINDER	0.58 mq
STRATO DI BASE	0.96 mq
STRATO DI FONDAZIONE	3.20 mq

MANUFATTI	
MAGRONE	0.09 mq

SEZIONE N. : 32  
 QT. PROGETTO : 492.511  
 DIST.PROG. : 0+250.000  
 DIST.PREC. : 10.000  
 DIST.SUCC. : 10.000

SCALA 1:200

QT.RIF. 481.000



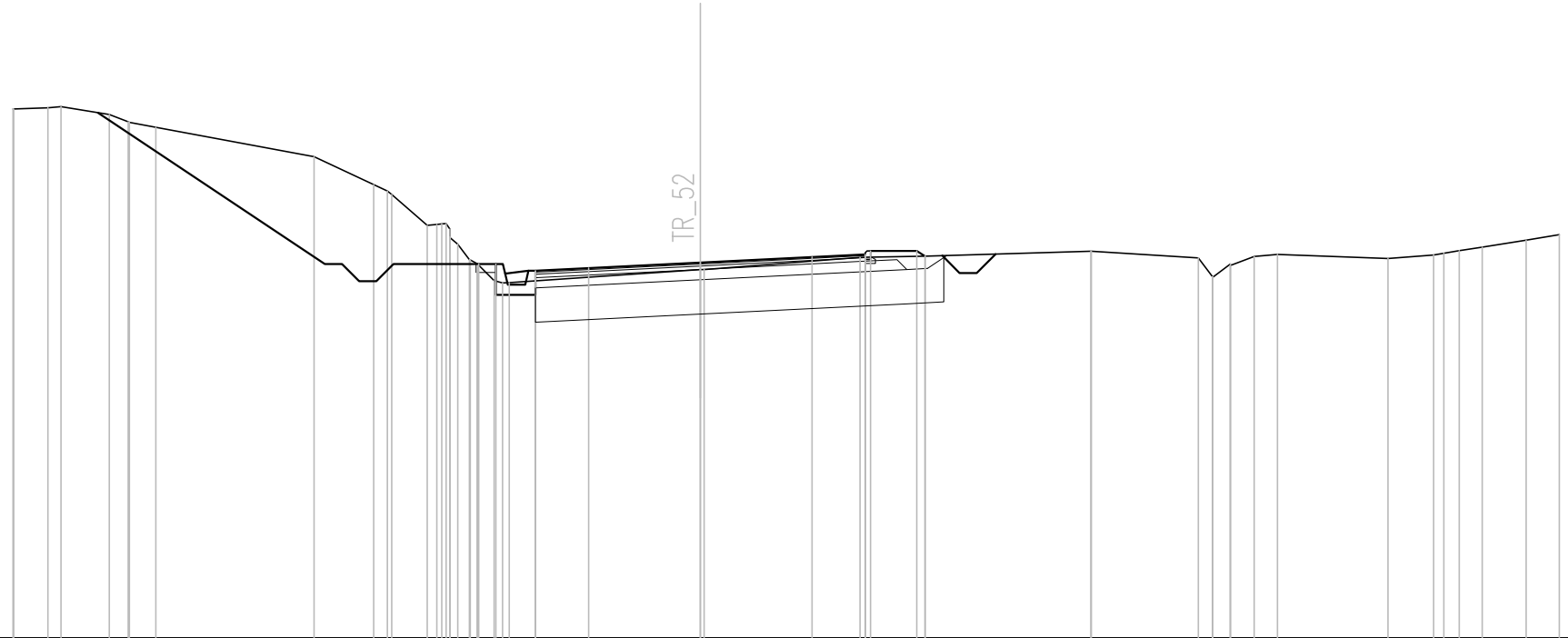
Q. PROG. STRATO SUP.						492.23 492.27	492.35	492.51	492.67	492.75 492.71										
Q. PROG. STR. SUP. TER. VEG.						492.47 492.47 492.47				492.85	492.85 492.62									
QUOTE TERRENO	496.43	496.29	496.04 496.00	495.60 495.32	495.00	495.00 494.90	494.00 493.66	493.39 492.48	492.11 492.05	492.35	492.43	492.75 492.73	492.53 492.53	492.17	492.13	491.91 491.79 491.72	491.86 491.84 491.89	491.85	492.03 492.06 492.27 492.45	493.00 493.00 493.41 493.52
DISTANZE PARZIALI STRATO SUP.										1.55	3.25	3.25	1.55							
DISTANZE PROG STRATO SUP.								-7.04 -6.45 -5.95				4.95	6.30 6.64							
DISTANZE TERRENO	-20.00	-18.86	-17.15 -16.87	-15.94 -15.28	-12.31	-10.28 -9.82	-8.58 -8.18	-7.26 -7.08	-5.81 -5.36	-1.23	0.00	4.88 5.37	7.77 8.08	12.64	13.38	14.00 14.51 14.97	16.07 16.76	17.82	20.21 20.48 21.20 21.48	22.47 23.30 24.02 25.00

SCAVI E BONIFICHE	
STERRO	4.07 mq
BONIFICA	10.81 mq
FOSSO (SEZ. OBBL.)	0.53 mq
RILEVATI	
RILEVATO	0.04 mq
TERRENO VEGETALE	0.72 mq
SOVRASTRUTTURA STRADALE	
STRATO DI USURA	0.38 mq
STRATO DI BINDER	0.58 mq
STRATO DI BASE	0.96 mq
STRATO DI FONDAZIONE	3.20 mq
MANUFATTI	
MAGRONE	0.09 mq

SEZIONE N. : 33  
 QT. PROGETTO : 492.918  
 DIST.PROG. : 0+260.000  
 DIST.PREC. : 10.000  
 DIST.SUCC. : 10.000

SCALA 1:200

QT.RIF. 482.000



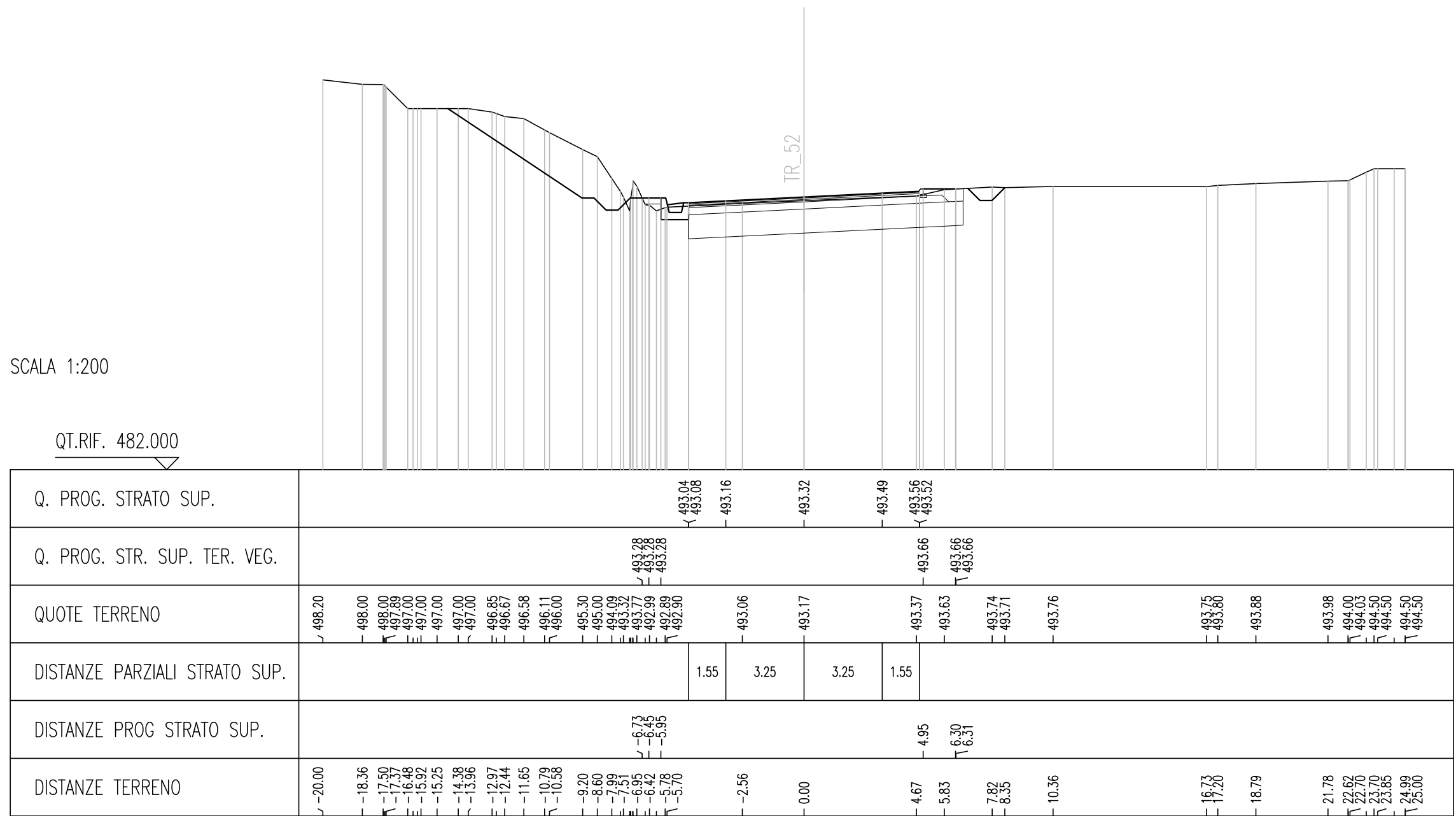
Q. PROG. STRATO SUP.	497.39	497.39	497.42	497.46	497.22	497.02	497.00	486.85		496.00		495.18	494.89	494.00	494.05	493.00	492.88	492.88			492.64	492.68	492.76	492.92		493.08	493.16	493.12																		
Q. PROG. STR. SUP. TER. VEG.																492.88	492.88											493.26	493.26	493.10	493.10															
QUOTE TERRENO	-20.00	-19.99	-18.99	-18.61	-17.20	-16.65	-16.62	-15.85		-11.24		-9.51	-8.98	-7.95	-7.40	-6.72	-6.49	-5.95									493.07	493.10	493.10	493.24	493.25			493.05	492.88	492.84	493.10	493.15			493.04	493.14	493.26	493.36	493.57	493.73
DISTANZE PARZIALI STRATO SUP.																	1.55	3.25			3.25					1.55																				
DISTANZE PROG STRATO SUP.																												4.95	6.30	6.53																
DISTANZE TERRENO	-20.00	-19.99	-18.99	-18.61	-17.20	-16.65	-16.62	-15.85		-11.24		-9.51	-8.98	-7.95	-7.40	-6.72	-6.49	-5.95									4.65	6.55	6.53	11.37	11.38			14.49	15.42	15.43	16.12	16.79			20.01	21.35	22.09	22.76	24.03	25.00

SCAVI E BONIFICHE	
STERRO	4.72 mq
BONIFICA	10.81 mq
FOSSO (SEZ. OBBL.)	0.55 mq
RILEVATI	
RILEVATO	0.10 mq
TERRENO VEGETALE	0.66 mq
SOVRASTRUTTURA STRADALE	
STRATO DI USURA	0.38 mq
STRATO DI BINDER	0.58 mq
STRATO DI BASE	0.96 mq
STRATO DI FONDAZIONE	3.20 mq
MANUFATTI	
MAGRONE	0.09 mq

SEZIONE N. : 34  
 QT. PROGETTO : 493.324  
 DIST.PROG. : 0+270.000  
 DIST.PREC. : 10.000  
 DIST.SUCC. : 10.000

SCALA 1:200

QT.RIF. 482.000

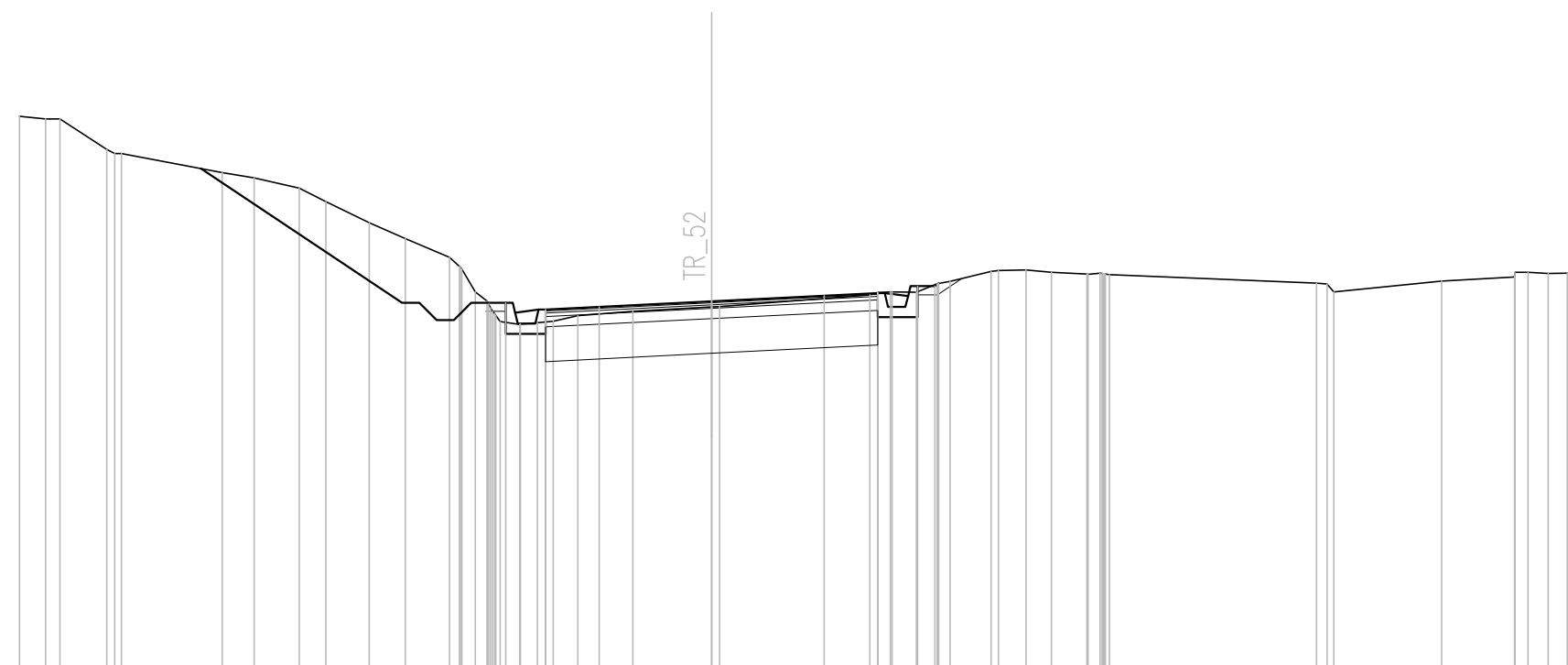


SCAVI E BONIFICHE	
STERRO	4.75 mq
BONIFICA	9.60 mq
FOSSO (SEZ. OBBL.)	0.71 mq
RILEVATI	
RILEVATO	0.08 mq
TERRENO VEGETALE	0.29 mq
SOVRASTRUTTURA STRADALE	
STRATO DI USURA	0.38 mq
STRATO DI BINDER	0.58 mq
STRATO DI BASE	0.96 mq
STRATO DI FONDAZIONE	2.88 mq

SEZIONE N. : 35  
 QT. PROGETTO : 493.731  
 DIST.PROG. : 0+280.000  
 DIST.PREC. : 10.000  
 DIST.SUCC. : 10.000

SCALA 1:200

QT.RIF. 483.000



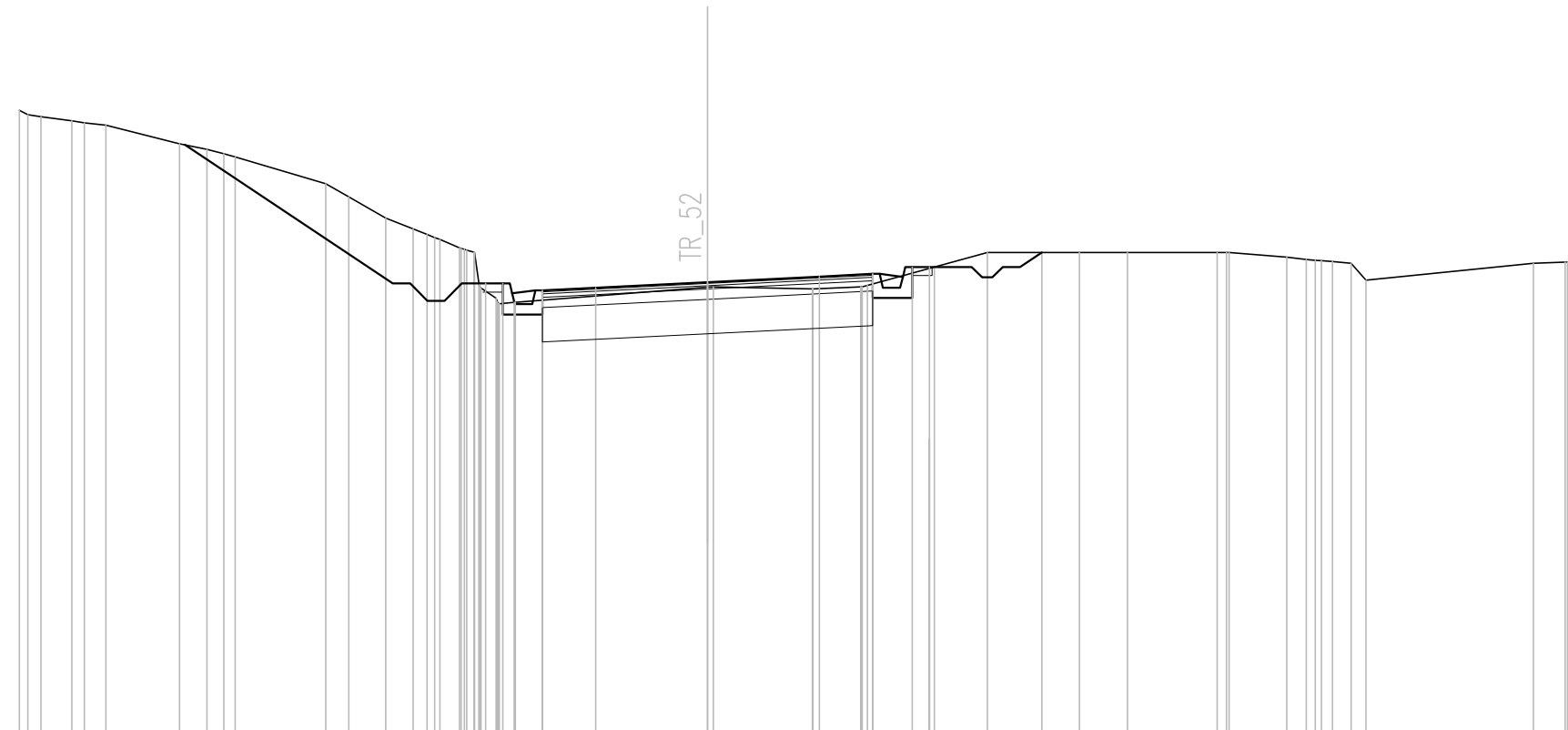
Q. PROG. STRATO SUP.						493.45	493.49	493.57	493.73	493.89	493.97	493.93																												
Q. PROG. STR. SUP. TER. VEG.						493.68	493.69					494.17	494.24																											
QUOTE TERRENO	499.07	499.00	499.00	498.12	497.45	497.30	497.00	496.61	496.00	495.55	495.00	494.00	493.35	493.07	493.11	493.16	493.31	493.44	493.57	493.58	493.91	494.00	494.00	494.24	494.30	494.60	494.62	494.64	494.57	494.52	494.53	494.51	494.26	494.00	494.31	494.43	494.54	494.54	494.54	
DISTANZE PARZIALI STRATO SUP.									1.55	3.25	3.25	1.55																												
DISTANZE PROG STRATO SUP.																																								
DISTANZE TERRENO	-20.00	-19.25	-18.83	-17.48	-17.06	-14.15	-13.22	-11.92	-11.15	-9.90	-8.85	-7.58	-6.84	-6.39	-5.55	-5.04	-4.58	-3.87	-2.27	0.00	0.23	4.57	5.16	5.21	6.52	6.86	8.07	8.29	9.08	9.82	10.85	11.31	11.49	17.48	17.98	21.10	23.20	24.18	24.73	25.00

SCAVI E BONIFICHE	
STERRO	3.55 mq
BONIFICA	9.60 mq
FOSSO (SEZ. OBBL.)	0.70 mq
RILEVATI	
RILEVATO	0.08 mq
TERRENO VEGETALE	0.30 mq
SOVRASTRUTTURA STRADALE	
STRATO DI USURA	0.38 mq
STRATO DI BINDER	0.58 mq
STRATO DI BASE	0.96 mq
STRATO DI FONDAZIONE	2.88 mq

SEZIONE N. : 36  
 QT. PROGETTO : 494.138  
 DIST.PROG. : 0+290.000  
 DIST.PREC. : 10.000  
 DIST.SUCC. : 10.000

SCALA 1:200

QT.RIF. 481.000



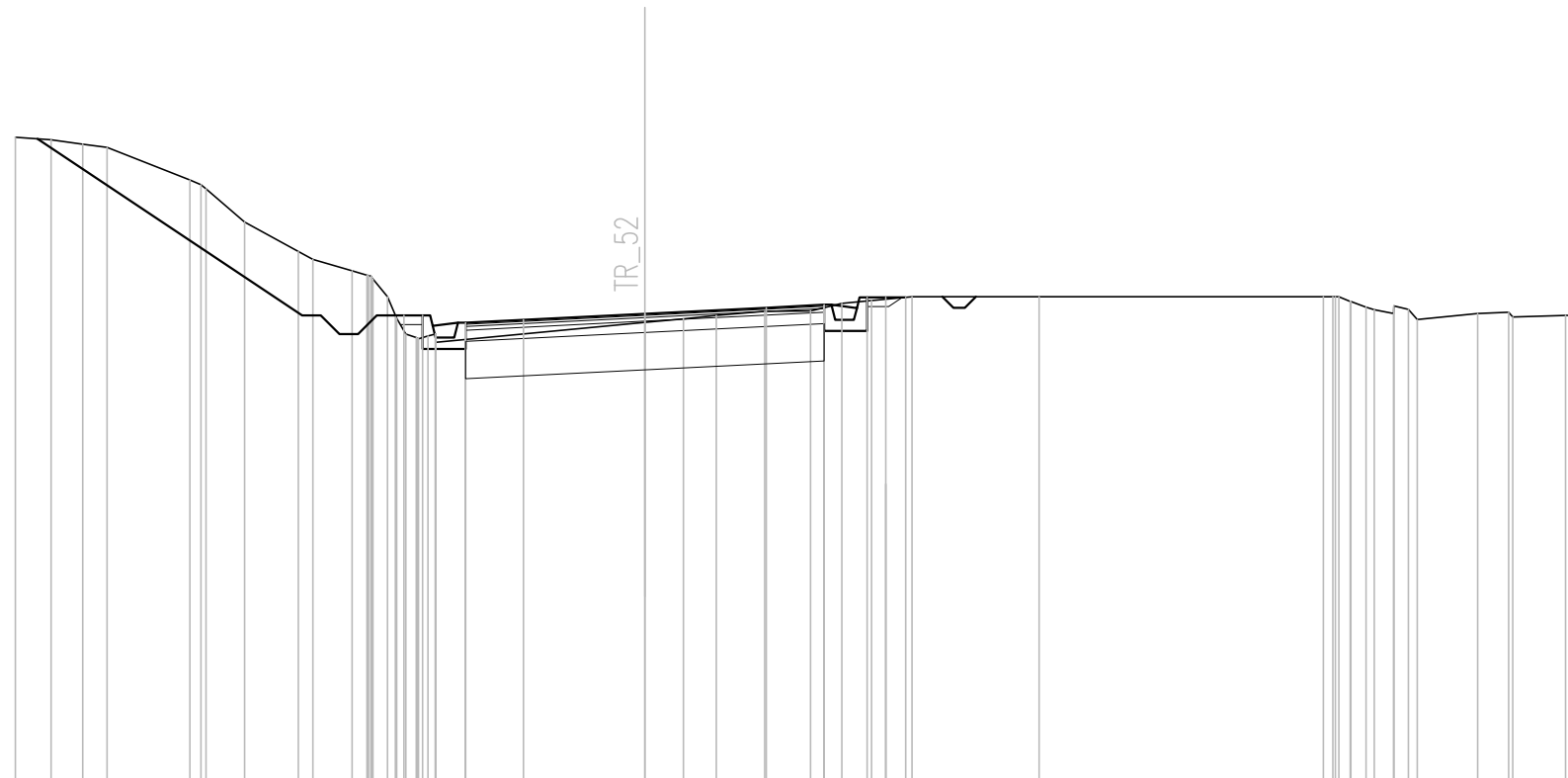
Q. PROG. STRATO SUP.																																								
Q. PROG. STR. SUP. TER. VEG.																																								
QUOTE TERRENO	499.13	498.94	498.83	498.69	498.16	498.00	497.87	497.77	497.00	496.62	496.00	495.68	495.43	495.13	495.00	493.86	493.90	493.98	494.14	494.30	494.38	494.34	494.58	489.58	494.58	495.00	495.00	495.00	495.00	494.86	494.80	494.74	494.68	494.19	494.68	494.72	494.72			
DISTANZE PARZIALI STRATO SUP.																1.55	3.25	3.25	1.55																					
DISTANZE PROG STRATO SUP.																-6.65	-5.95											-5.95	-6.45	-6.60										
DISTANZE TERRENO	-20.00	-19.38	-18.48	-17.49	-15.35	-14.55	-14.06	-13.73	-11.09	-10.43	-9.36	-8.56	-7.93	-7.22	-6.78	-6.14	-5.62	-5.58	0.00	0.17	3.05	3.06	4.45	4.65	-8.14	-9.72	-10.81	-12.21	14.82	15.16	16.84	17.41	18.17	18.71	19.14	24.01	24.93	25.00		

SCAVI E BONIFICHE	
STERRO	3.76 mq
BONIFICA	9.60 mq
FOSSO (SEZ. OBBL.)	0.51 mq
RILEVATI	
RILEVATO	0.16 mq
TERRENO VEGETALE	0.35 mq
SOVRASTRUTTURA STRADALE	
STRATO DI USURA	0.38 mq
STRATO DI BINDER	0.58 mq
STRATO DI BASE	0.96 mq
STRATO DI FONDAZIONE	2.88 mq

SEZIONE N. : 37  
 QT. PROGETTO : 494.544  
 DIST.PROG. : 0+300.000  
 DIST.PREC. : 10.000  
 DIST.SUCC. : 10.000

SCALA 1:200

QT.RIF. 482.000



Q. PROG. STRATO SUP.						494.26	494.30	494.38		494.54		494.71	494.78	494.74					
Q. PROG. STR. SUP. TER. VEG.									494.50	494.50				494.98	489.98	494.98			
QUOTE TERRENO	499.20	499.08	499.00	488.12	497.89	497.00	496.21	486.00	485.69	485.57	485.00	484.00	493.95	493.78					
DISTANZE PARZIALI STRATO SUP.											1.55	3.25	3.25	1.55					
DISTANZE PROG STRATO SUP.															5.95	6.45	6.99		
DISTANZE TERRENO	-15.90	-15.05	-14.40	-12.18	-11.75	-10.71	-9.28	-8.89	-7.84	-7.35	-6.88	-6.40	-5.80	-5.60					

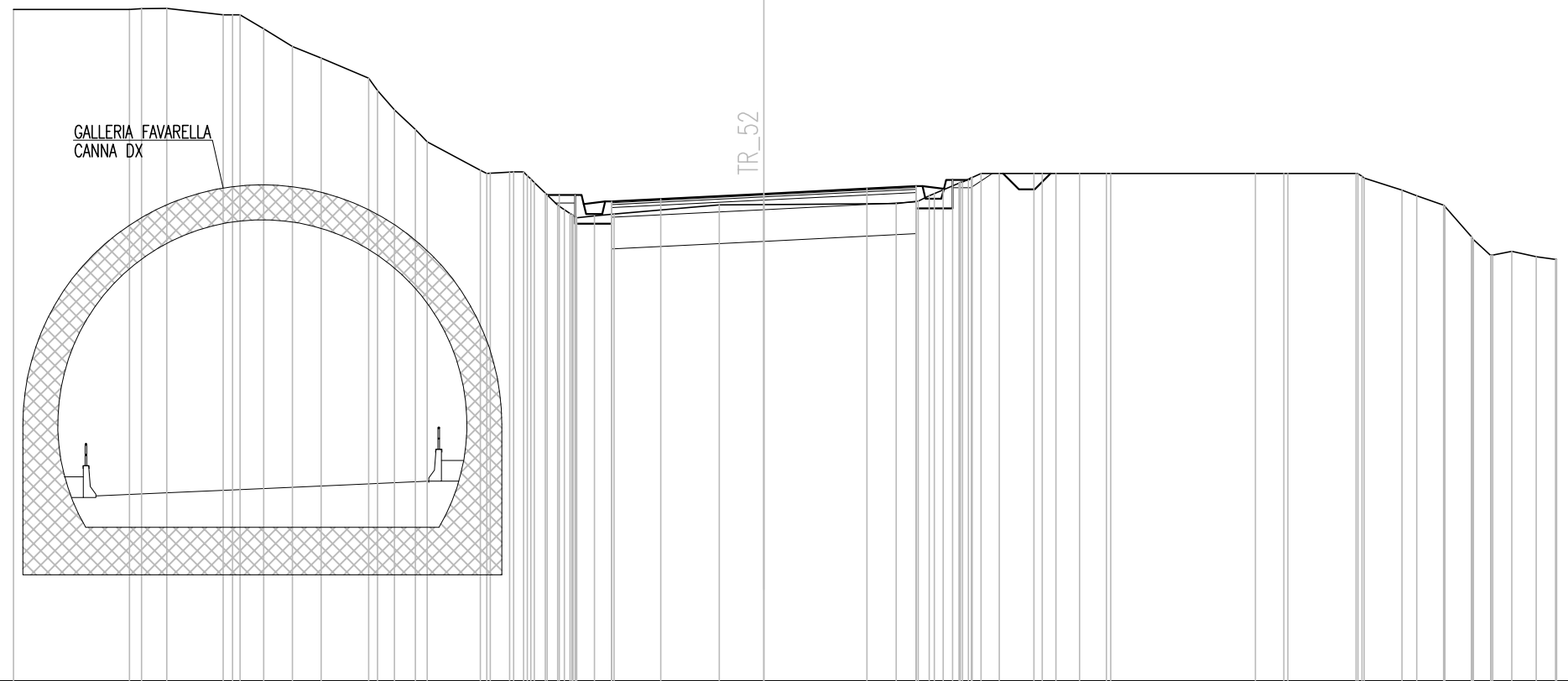


SCAVI E BONIFICHE	
STERRO	2.14 mq
BONIFICA	9.59 mq
FOSSO (SEZ. OBBL.)	0.51 mq
RILEVATI	
RILEVATO	0.14 mq
TERRENO VEGETALE	0.32 mq
SOVRASTRUTTURA STRADALE	
STRATO DI USURA	0.38 mq
STRATO DI BINDER	0.58 mq
STRATO DI BASE	0.96 mq
STRATO DI FONDAZIONE	2.88 mq

SEZIONE N. : 39  
 QT. PROGETTO : 495.358  
 DIST.PROG. : 0+320.000  
 DIST.PREC. : 10.000  
 DIST.SUCC. : 10.000

SCALA 1:200

QT.RIF. 480.000



Q. PROG. STRATO SUP.					495.02 495.08		495.32			495.56 495.50					
Q. PROG. STR. SUP. TER. VEG.					495.32 495.32 495.32					495.80 495.80 495.86					
QUOTE TERRENO	501.17 501.20 501.20	501.00 501.00 500.56 500.00 499.64	499.00 498.00 497.38 497.00	496.10 496.04 495.92 495.38 494.86	494.66 494.72	495.01	495.02		495.05 495.13 495.37	495.69 496.00 496.00	496.00 496.00 496.00	496.00 496.00 496.00	496.00 496.00 496.00	496.00 495.85 495.47 495.30 495.00 494.96	493.41 493.54 493.38 493.29 493.29
DISTANZE PARZIALI STRATO SUP.						4.80	4.80								
DISTANZE PROG STRATO SUP.					-6.83 -6.45 -5.95					-5.95 6.45 6.54					
DISTANZE TERRENO	-20.00 -19.62 -18.83	-17.05 -16.51 -15.77 -14.87 -13.96	-12.46 -11.64 -10.99 -10.61	-8.94 -8.02 -7.46 -6.89 -6.29	-5.34 -4.73	-1.40	0.00		4.17 4.87 5.37	6.15 6.85 7.43	8.51 9.21 9.95	10.80 10.94	15.50 16.40 16.53	18.67 18.93 20.12 20.59 21.44 21.48	22.92 23.58 24.35 24.97 25.00







SCAVI E BONIFICHE	
STERRO	1.62 mq
BONIFICA	12.04 mq
FOSSO (SEZ. OBBL.)	0.64 mq

RILEVATI	
TERRENO VEGETALE	1.35 mq

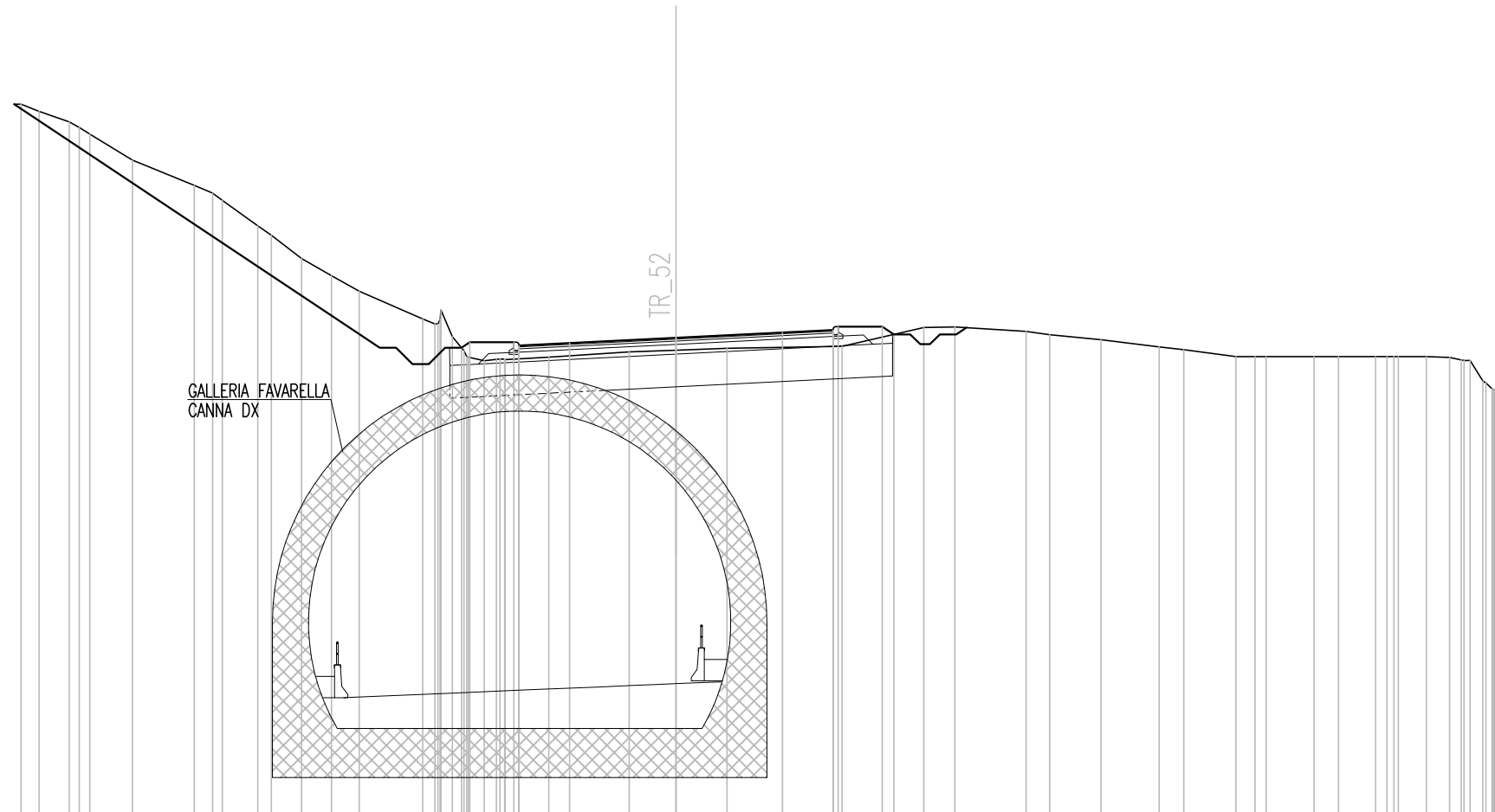
SOVRASTRUTTURA STRADALE	
STRATO DI USURA	0.38 mq
STRATO DI BINDER	0.58 mq
STRATO DI BASE	0.96 mq
STRATO DI FONDAZIONE	3.53 mq

MANUFATTI	
MAGRONE	0.18 mq

SEZIONE N. : 42  
 QT. PROGETTO : 496.577  
 DIST.PROG. : 0+350.000  
 DIST.PREC. : 10.000  
 DIST.SUCC. : 10.000

SCALA 1:200

QT.RIF. 482.000

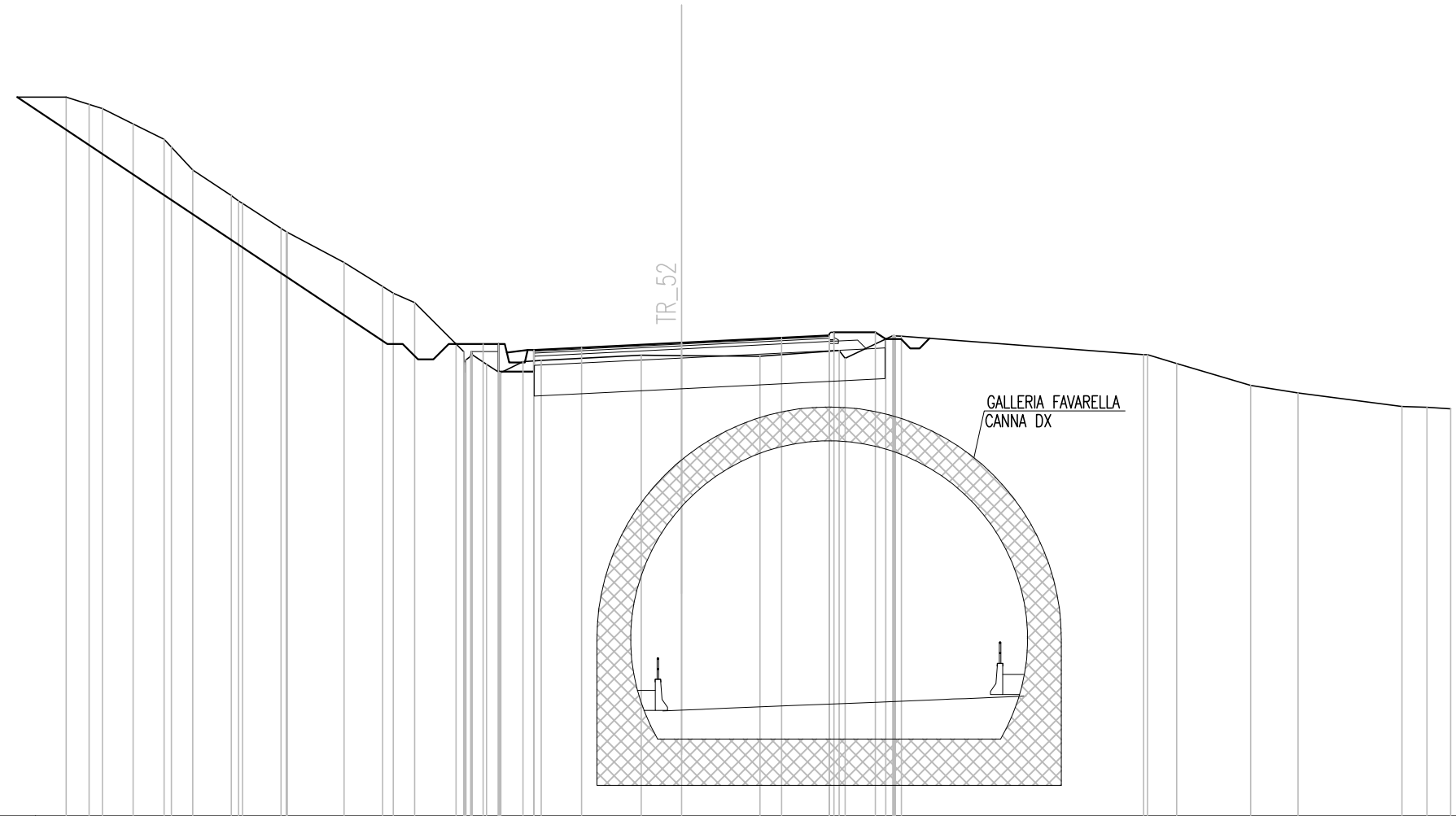


Q. PROG. STRATO SUP.																	496.30	496.34	496.41	496.58	496.74	496.82	496.78																						
Q. PROG. STR. SUP. TER. VEG.																	496.27	496.44																											
QUOTE TERRENO	503.71	503.49	503.17	502.80	502.00	501.23	501.00	500.78	500.00	499.71	499.00	498.47	498.00	497.15	497.00	496.61	496.27	496.44	496.30	496.34	496.41	496.58	496.74	496.82	496.78	496.92	496.92	496.68	496.89	496.91	496.77	496.67	496.52	496.30	496.21	496.00	496.00	496.00	496.00	496.00	496.00	495.97	495.89	495.26	494.97
DISTANZE PARZIALI STRATO SUP.																		1.55	3.25	3.25	1.55																								
DISTANZE PROG STRATO SUP.																		-6.55	-6.30	-4.95																									
DISTANZE TERRENO	-20.00	-19.45	-18.53	-17.90	-16.60	-14.71	-14.15	-13.86	-12.78	-12.36	-11.44	-10.52	-9.68	-7.73	-7.67	-6.67	-6.34	-5.86	-5.37	-5.23	-3.88	-1.43	0.00	1.56	-5.07	7.57	8.52	10.69	11.41	12.98	14.76	15.51	17.10	17.68	18.03	19.49	20.23	21.36	21.93	22.06	22.91	23.63	24.07	24.64	25.00



SCAVI E BONIFICHE	
STERRO	1.07 mq
BONIFICA	10.55 mq
FOSSO (SEZ. OBBL.)	0.42 mq
RILEVATI	
RILEVATO	0.59 mq
TERRENO VEGETALE	0.84 mq
SOVRASTRUTTURA STRADALE	
STRATO DI USURA	0.38 mq
STRATO DI BINDER	0.58 mq
STRATO DI BASE	0.96 mq
STRATO DI FONDAZIONE	3.20 mq
MANUFATTI	
MAGRONE	0.09 mq

SEZIONE N. : 44  
 QT. PROGETTO : 497.391  
 DIST.PROG. : 0+370.000  
 DIST.PREC. : 10.000  
 DIST.SUCC. : 10.000



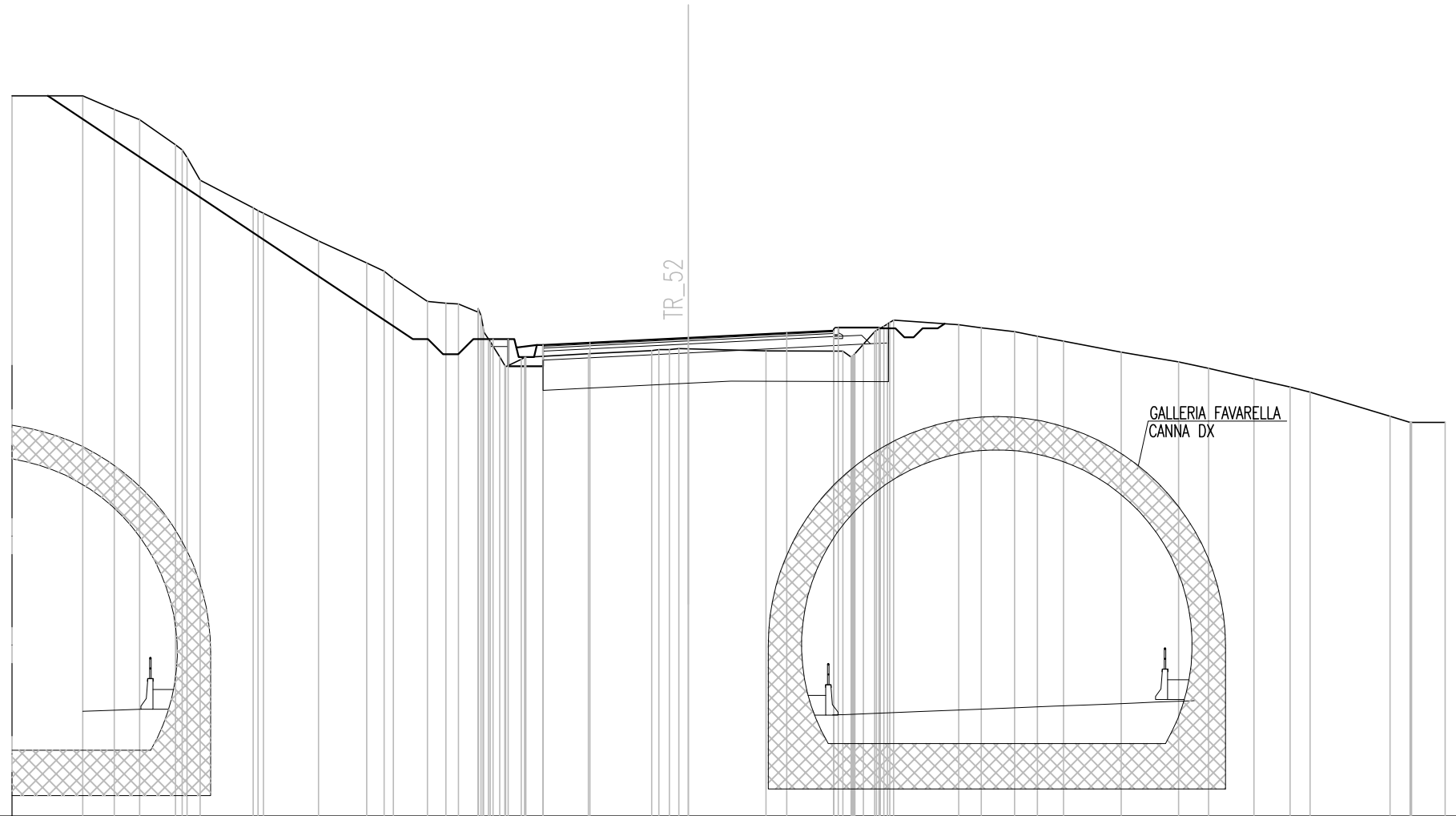
SCALA 1:200

QT.RIF. 482.000

Q. PROG. STRATO SUP.						497.11	497.15		497.23					497.39				497.55			497.63	497.59														
Q. PROG. STR. SUP. TER. VEG.							497.35														497.73		497.73	497.51												
QUOTE TERRENO	505.37	505.14	505.00	504.50	504.00	503.74	503.00	502.17	501.92	501.11	500.98	500.00	499.22	499.00	498.69	497.09	496.69	496.41	496.78	496.81		496.98	496.97	496.95	497.14	496.88	497.62	497.60	497.00	497.00	496.71	496.00	495.75	495.32	495.29	495.24
DISTANZE PARZIALI STRATO SUP.																			1.55			3.25		3.25		1.55										
DISTANZE PROG STRATO SUP.																									4.95		6.30	6.64								
DISTANZE TERRENO	-20.00	-19.26	-18.82	-17.83	-16.82	-16.36	-15.89	-14.64	-14.28	-13.02	-12.82	-10.97	-9.72	-9.36	-8.68	-7.07	-6.34	-5.88	-5.15	-4.56		-1.31	0.00	2.55	5.12	5.32	6.87	7.15	15.02	15.15	16.09	18.50	20.04	23.42	24.23	25.00

SCAVI E BONIFICHE	
STERRO	1.40 mq
BONIFICA	10.27 mq
FOSSO (SEZ. OBBL.)	0.43 mq
RILEVATI	
RILEVATO	0.71 mq
TERRENO VEGETALE	0.65 mq
SOVRASTRUTTURA STRADALE	
STRATO DI USURA	0.38 mq
STRATO DI BINDER	0.58 mq
STRATO DI BASE	0.96 mq
STRATO DI FONDAZIONE	3.20 mq
MANUFATTI	
MAGRONE	0.09 mq

SEZIONE N. : 45  
 QT. PROGETTO : 497.797  
 DIST.PROG. : 0+380.000  
 DIST.PREC. : 10.000  
 DIST.SUCC. : 10.000



SCALA 1:200

QT.RIF. 482.000

Q. PROG. STRATO SUP.							497.52	497.56	497.63	497.80	497.96	498.04	498.00																														
Q. PROG. STR. SUP. TER. VEG.							497.76	497.76				498.14	498.14	498.11																													
QUOTE TERRENO	505.79	505.34	505.00	504.17	503.00	502.09	501.91	501.00	500.27	500.00	499.75	499.00	498.94	498.91	498.76	497.76	497.09	497.15	497.27	497.38	497.41	497.43	497.36	497.36	497.58	498.18	498.38	498.23	498.13	498.00	497.85	497.69	497.32	497.00	496.79	496.44	496.17	496.00	495.20	495.00	495.00		
DISTANZE PARZIALI STRATO SUP.											1.55		3.25		3.25		1.55																										
DISTANZE PROG STRATO SUP.																										4.95		6.30	6.34														
DISTANZE TERRENO	-20.00	-18.96	-18.12	-16.94	-16.13	-14.38	-14.03	-12.21	-10.62	-10.05	-9.74	-8.62	-8.01	-7.59	-6.94	-6.23	-5.52	-5.37	-3.30	-1.21	-0.63	0.00	2.56	5.10	5.78	6.46	6.78	8.93	9.68	10.77	11.53	12.40	14.30	16.19	17.18	18.69	19.88	20.53	23.18	23.84	23.89	25.00	

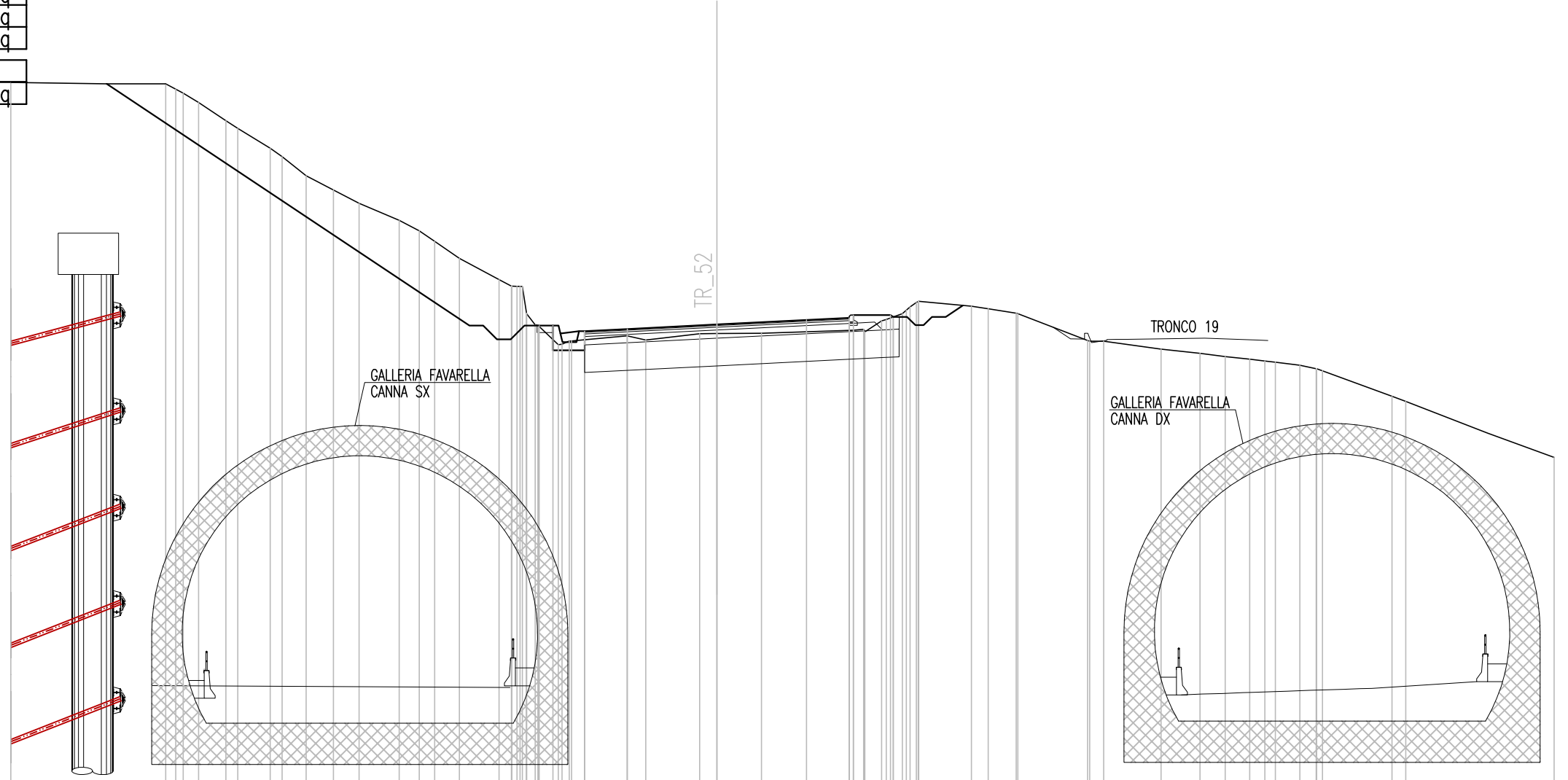


SCAVI E BONIFICHE	
STERRO	2.10 mq
BONIFICA	10.81 mq
RILEVATI	
RILEVATO	0.03 mq
TERRENO VEGETALE	0.67 mq
SOVRASTRUTTURA STRADALE	
STRATO DI USURA	0.38 mq
STRATO DI BINDER	0.58 mq
STRATO DI BASE	0.96 mq
STRATO DI FONDAZIONE	3.20 mq
MANUFATTI	
MAGRONE	0.09 mq

SEZIONE N. : 47  
 QT. PROGETTO : 498.604  
 DIST.PROG. : 0+400.000  
 DIST.PREC. : 10.000  
 DIST.SUCC. : 10.000

SCALA 1:200

QT.RIF. 482.000

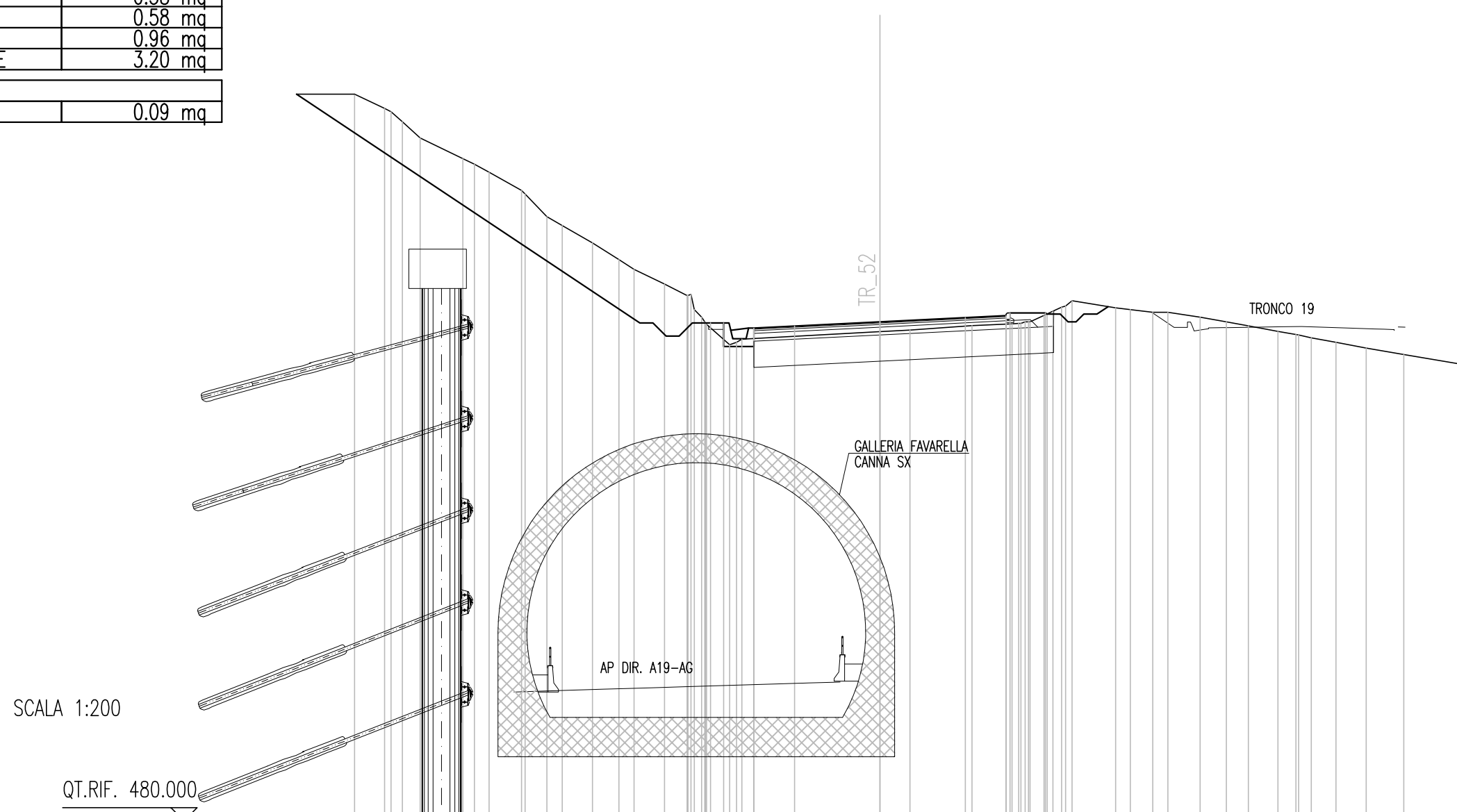


Q. PROG. STRATO SUP.	498.32 498.36																											498.44	498.60	498.77	498.84 498.80																				
Q. PROG. STR. SUP. TER. VEG.	498.56 498.56																																																		
QUOTE TERRENO	507.34 507.14	506.66	506.00 505.72	505.00 504.69	504.00	503.48	503.00	502.38	502.00	501.62	501.00	500.24 500.00	499.01 498.58	497.87 498.01	498.19	498.20 498.04	498.27	498.27	498.28	498.40	498.74 499.00 499.41 499.45	499.27	499.17	499.01 499.00	498.02	498.00	497.71	497.56	497.44	497.35	497.28 497.24	497.13	497.00 496.92	496.00	495.81																
DISTANZE PARZIALI STRATO SUP.													1.55	3.25	3.25	1.55																																			
DISTANZE PROG STRATO SUP.													-6.48	-5.95																																					
DISTANZE TERRENO	-20.00 -19.64	-18.81	-17.82 -17.38	-16.21 -15.78	-14.91	-13.92	-12.98	-11.53	-10.80	-10.24	-9.35	-7.91 -7.46	-6.91 -6.50	-5.76 -5.28	-3.26 -3.26	-2.58	-0.63	0.00	1.62	4.95	5.98 6.73 7.24 7.32	9.23	9.85	10.86 10.92	13.46 14.03	16.12	17.53	18.45	19.34 19.88	20.26	21.15 21.75	21.97	24.50 25.00																		



SCAVI E BONIFICHE	
STERRO	2.09 mq
BONIFICA	10.81 mq
RILEVATI	
RILEVATO	0.08 mq
TERRENO VEGETALE	0.69 mq
SOVRASTRUTTURA STRADALE	
STRATO DI USURA	0.38 mq
STRATO DI BINDER	0.58 mq
STRATO DI BASE	0.96 mq
STRATO DI FONDAZIONE	3.20 mq
MANUFATTI	
MAGRONE	0.09 mq

SEZIONE N. : 48  
 QT. PROGETTO : 498.998  
 DIST.PROG. : 0+410.000  
 DIST.PREC. : 10.000  
 DIST.SUCC. : 20.000



SCALA 1:200

QT.RIF. 480.000

Q. PROG. STRATO SUP.																					498.72	498.76	498.84	499.00	499.16	499.24	499.20																											
Q. PROG. STR. SUP. TER. VEG.																										499.34	499.34	499.30																										
QUOTE TERRENO	507.67	507.13	506.61	506.00	505.21	504.69	504.00	503.87	503.00	502.66	502.00	501.37	501.00	500.44	500.00	499.18	498.90	498.12	498.33		498.62	498.69	498.85	498.85	498.92	499.00	499.24	499.56	499.80	499.53	499.46	499.36	499.36	499.17	499.00	498.84	498.64	498.51	498.39	498.22	498.00	497.75	497.38											
DISTANZE PARZIALI STRATO SUP.																																						1.55	3.25	3.25	1.55													
DISTANZE PROG STRATO SUP.																																		-6.64	-5.95							4.95	6.30	6.36										
DISTANZE TERRENO	-20.00	-18.86	-18.19	-17.50	-15.88	-14.89	-13.65	-13.51	-12.69	-12.10	-10.94	-9.94	-9.37	-8.20	-7.34	-6.79	-6.60	-5.73	-5.26		0.00	1.14	3.50	3.51	5.03	5.53	6.25	6.92	7.31	8.97	9.54	10.38	10.96	12.19	13.19	14.03	15.15	15.84	16.43	17.36	18.51	19.94	22.16											

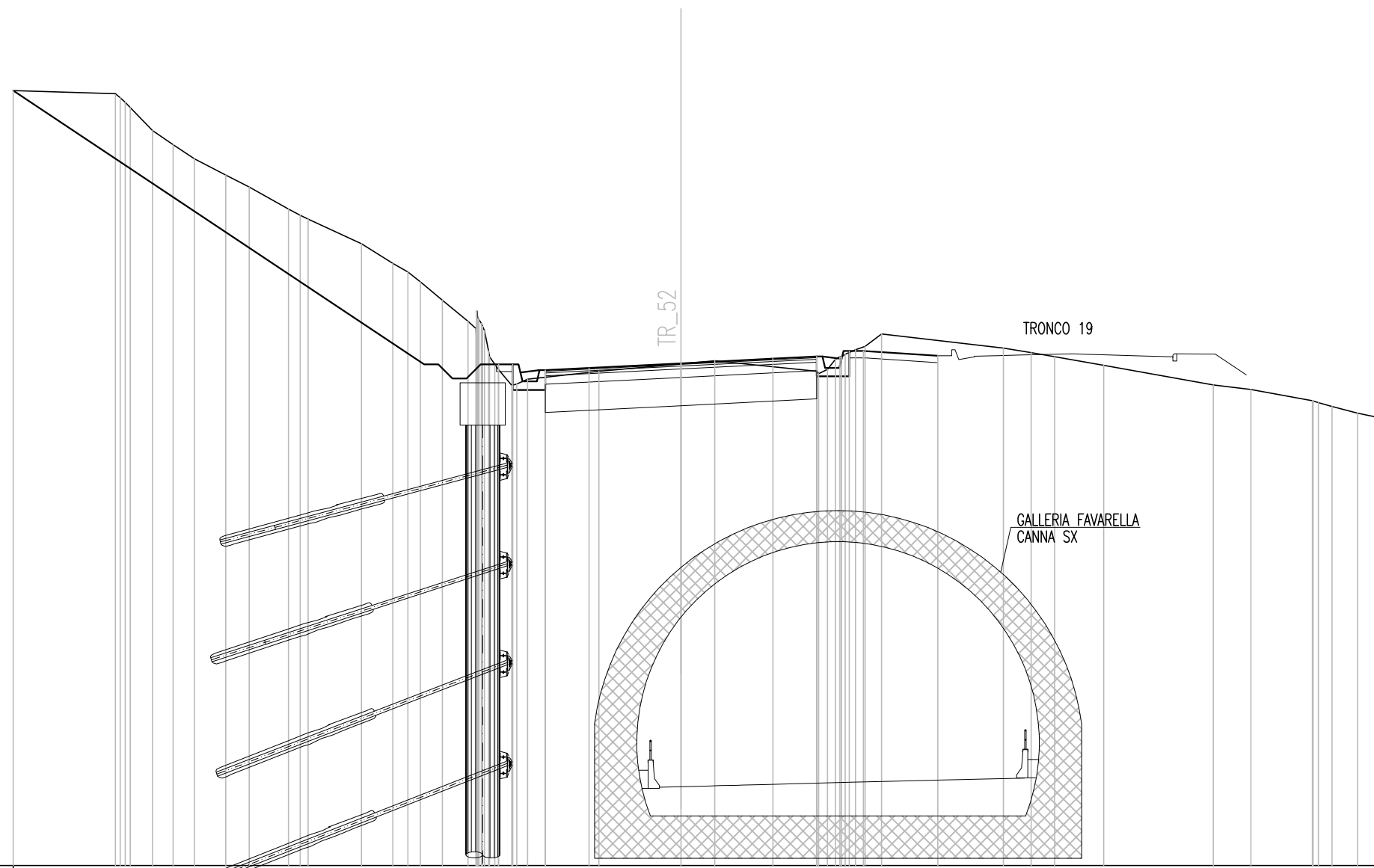


SCAVI E BONIFICHE	
STERRO	6.44 mq
BONIFICA	9.60 mq
RILEVATI	
RILEVATO	0.12 mq
TERRENO VEGETALE	0.91 mq
SOVRASTRUTTURA STRADALE	
STRATO DI USURA	0.38 mq
STRATO DI BINDER	0.58 mq
STRATO DI BASE	0.96 mq
STRATO DI FONDAZIONE	2.88 mq

SEZIONE N. : 50  
 QT. PROGETTO : 499.766  
 DIST.PROG. : 0+430.000  
 DIST.PREC. : 20.000  
 DIST.SUCC. : 10.000

SCALA 1:200

QT.RIF. 482.000



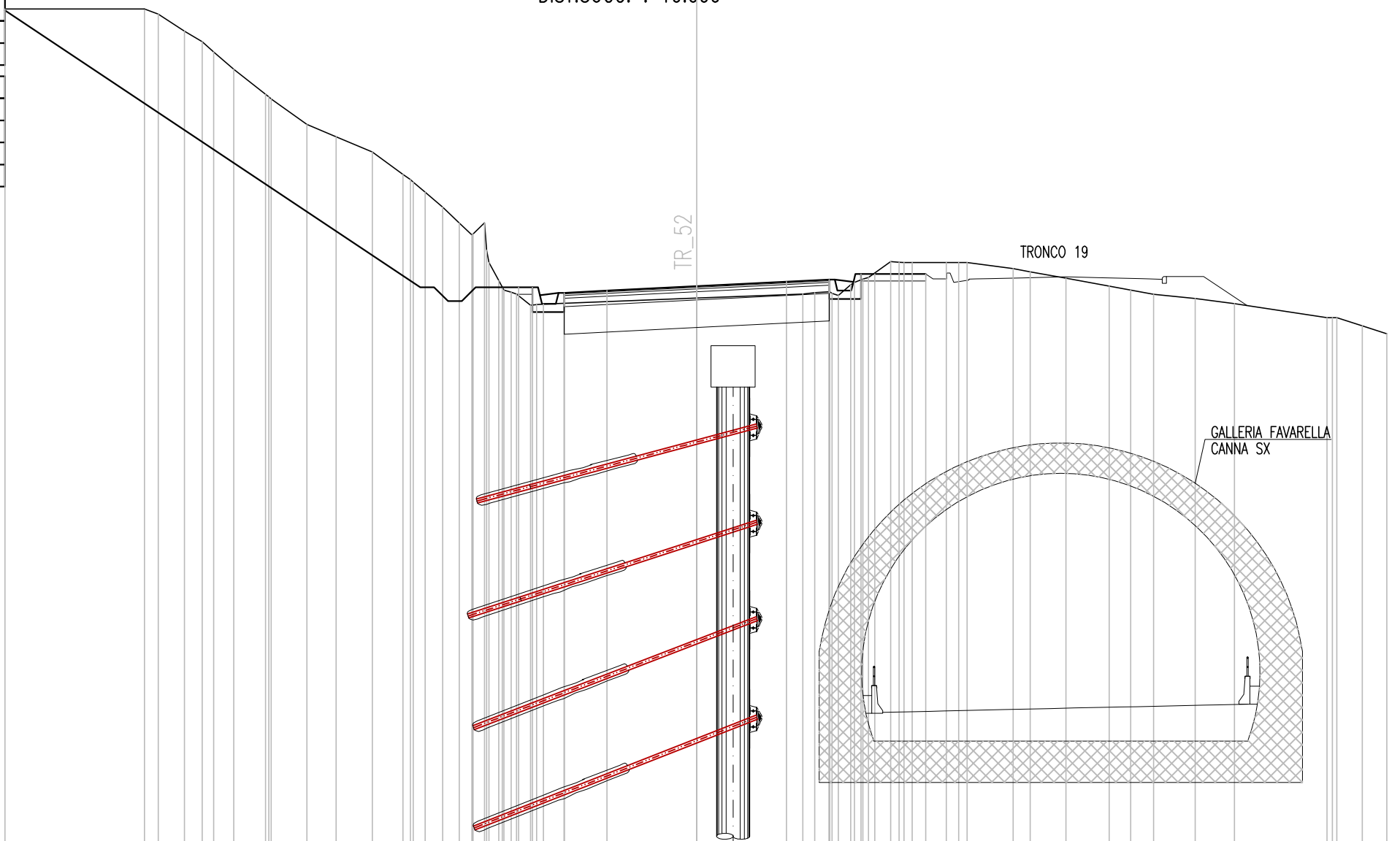
Q. PROG. STRATO SUP.		499.49	499.53	499.60	499.77	499.93	500.01	499.97																																
Q. PROG. STR. SUP. TER. VEG.			499.73	499.73				500.21	500.21	500.03																														
QUOTE TERRENO	509.31	509.00	508.81	508.00	507.50	507.00	506.42	506.00	505.22	504.87	504.00	503.30	503.00	502.65	502.00	501.25	501.18	499.55	498.95	499.20	499.48	499.74	499.85	499.48	499.91	500.25	500.81	500.03	500.31	500.15	500.00	499.69	499.00	498.84	498.44	498.24	498.00	497.83	497.78	
DISTANZE PARZIALI STRATO SUP.									1.55	3.25	3.25	1.55																												
DISTANZE PROG STRATO SUP.																																								
DISTANZE TERRENO	-20.00	-19.66	-18.48	-18.69	-17.96	-17.21	-16.10	-15.27	-13.88	-13.19	-11.30	-10.19	-9.66	-9.22	-8.44	-7.53	-7.06	-6.58	-5.95	-5.43	-2.91	0.00	1.20	4.81	5.46	6.17	7.09	9.08	11.41	12.39	13.22	14.95	18.83	20.16	22.34	23.02	23.93	24.74	25.00	

SEZIONE N. : 51  
 QT. PROGETTO : 500.140  
 DIST.PROG. : 0+440.000  
 DIST.PREC. : 10.000  
 DIST.SUCC. : 10.000

SCAVI E BONIFICHE	
STERRO	2.67 mq
BONIFICA	9.60 mq
RILEVATI	
RILEVATO	0.13 mq
TERRENO VEGETALE	0.74 mq
SOVRASTRUTTURA STRADALE	
STRATO DI USURA	0.38 mq
STRATO DI BINDER	0.58 mq
STRATO DI BASE	0.96 mq
STRATO DI FONDAZIONE	2.88 mq

SCALA 1:200

QT.RIF. 480.000



Q. PROG. STRATO SUP.			499.86	499.98	500.14	500.30	500.38	500.34																																						
Q. PROG. STR. SUP. TER. VEG.					500.10	500.10	500.10			500.58	500.58	500.58																																		
QUOTE TERRENO	510.19	510.00	509.38	509.00	508.62	508.00	507.09	506.93	506.00	505.55	505.00	504.19	503.55	503.00	502.43	502.10	502.43	502.94	499.45	498.49	499.71	499.86	499.94	500.19	500.45	501.03	501.00	501.00	500.78	500.66	500.43	500.14	500.00	499.84	499.69	499.51	499.00	499.00	498.70	498.41						
DISTANZE PARZIALI STRATO SUP.																			1.55	3.25	3.25		1.55																							
DISTANZE PROG STRATO SUP.																																														
DISTANZE TERRENO	-20.00	-19.50	-18.56	-17.92	-17.50	-16.77	-15.62	-15.41	-14.12	-13.06	-11.75	-10.64	-9.84	-9.20	-8.60	-7.69	-7.17	-6.72	-6.02	-5.56			0.00			3.84	4.82	5.58	6.23	7.03	7.51	7.81	8.30										22.83	23.19	24.11	25.00

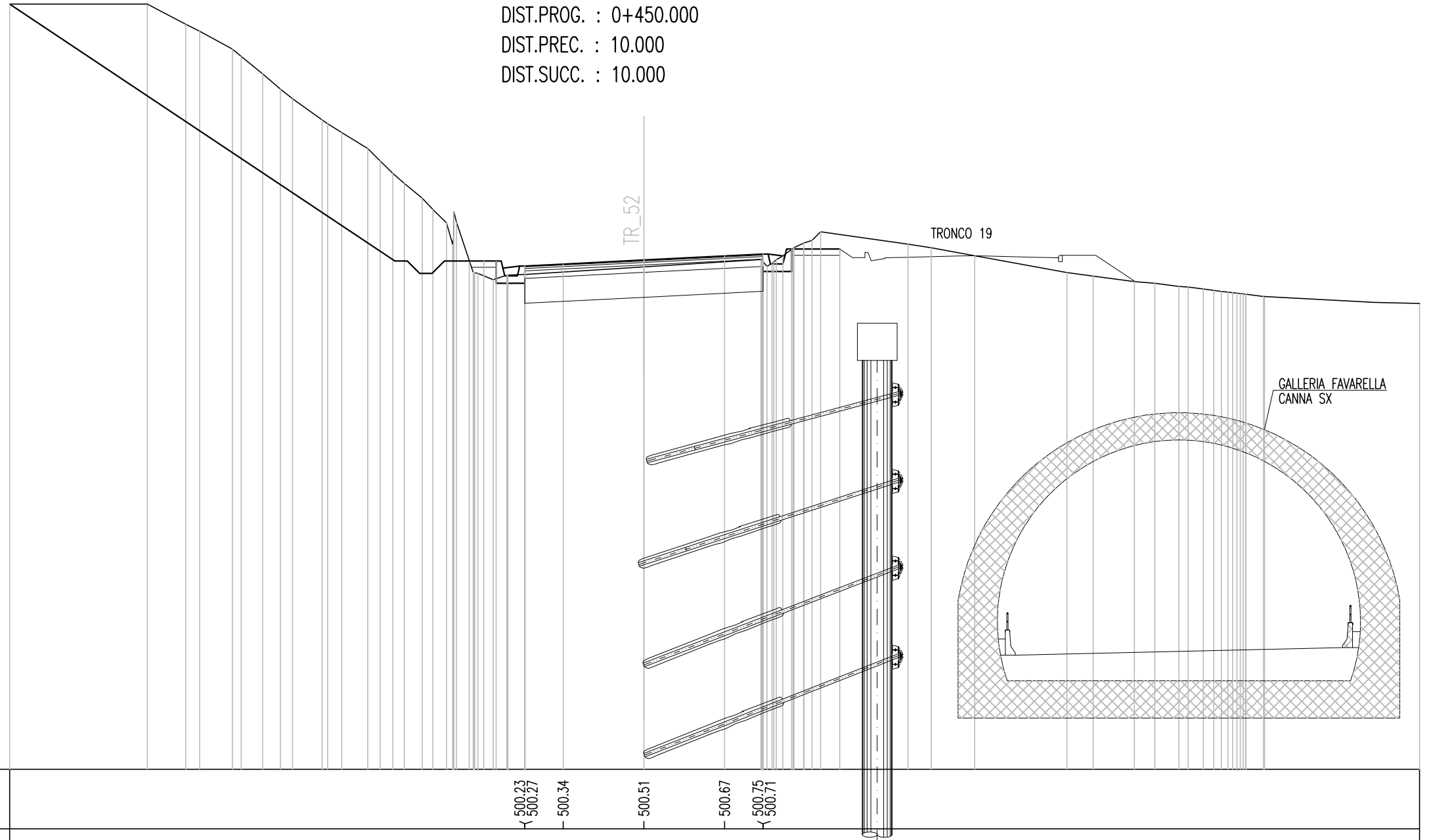
SCAVI E BONIFICHE	
STERRO	4.39 mq
BONIFICA	9.60 mq
RILEVATI	
RILEVATO	0.35 mq
TERRENO VEGETALE	0.75 mq
SOVRASTRUTTURA STRADALE	
STRATO DI USURA	0.38 mq
STRATO DI BINDER	0.58 mq
STRATO DI BASE	0.96 mq
STRATO DI FONDAZIONE	2.88 mq

SEZIONE N. : 52  
 QT. PROGETTO : 500.507  
 DIST.PROG. : 0+450.000  
 DIST.PREC. : 10.000  
 DIST.SUCC. : 10.000

SCALA 1:200

QT.RIF. 480.000

Q. PROG. STRATO SUP.									500.23	500.27	500.34	500.51	500.67	500.75	500.71																					
Q. PROG. STR. SUP. TER. VEG.										500.47	500.47	500.47																								
QUOTE TERRENO	510.81	510.00	509.72	509.00	508.71	508.00	507.39	507.00	506.15	505.64	505.00	504.50	504.00	503.59	503.00	502.00	502.03	500.00	499.72	499.90	499.90	499.93		500.23												
DISTANZE PARZIALI STRATO SUP.																							1.55	3.25	3.25	1.55										
DISTANZE PROG STRATO SUP.																																				
DISTANZE TERRENO	-20.00	-18.46	-17.89	-16.57	-16.22	-15.35	-14.65	-14.15	-12.96	-12.17	-11.12	-10.63	-10.11	-9.65	-8.93	-7.95	-7.55	-6.88	-6.07	-5.52	-5.48	-4.78														






SCAVI E BONIFICHE	
STERRO	5.49 mq
BONIFICA	10.81 mq
RILEVATI	
TERRENO VEGETALE	1.25 mq
SOVRASTRUTTURA STRADALE	
STRATO DI USURA	0.38 mq
STRATO DI BINDER	0.58 mq
STRATO DI BASE	0.96 mq
STRATO DI FONDAZIONE	3.20 mq
MANUFATTI	
MAGRONE	0.09 mq

SEZIONE N. : 54  
QT. PROGETTO : 501.221  
DIST.PROG. : 0+470.000  
DIST.PREC. : 10.000  
DIST.SUCC. : 10.000

SCALA 1:200

QT.RIF. 492.000















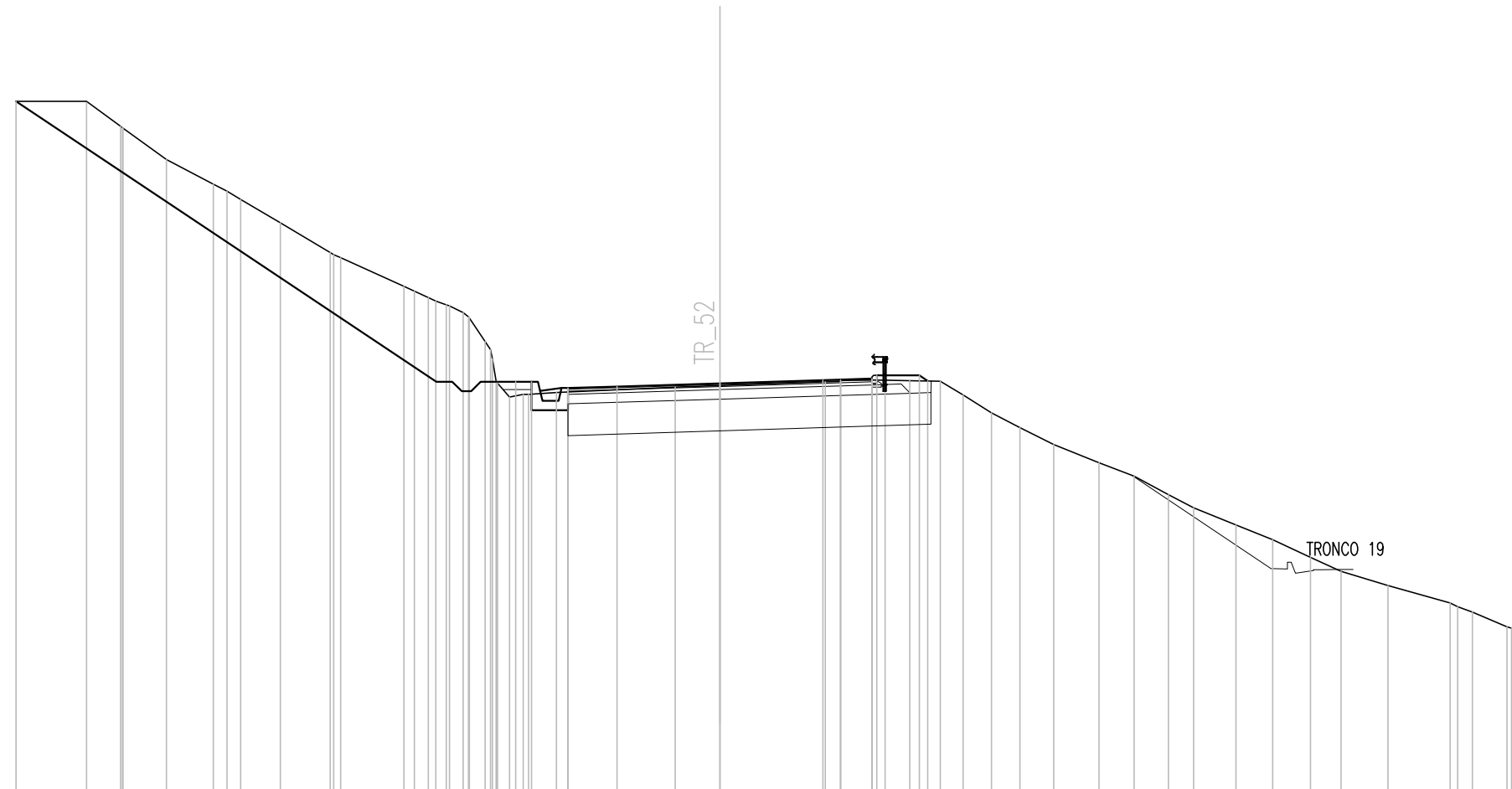
SCAVI E BONIFICHE	
STERRO	5.51 mq
BONIFICA	10.81 mq

RILEVATI	
RILEVATO	0.15 mq
TERRENO VEGETALE	0.85 mq

SOVRASTRUTTURA STRADALE	
STRATO DI USURA	0.38 mq
STRATO DI BINDER	0.58 mq
STRATO DI BASE	0.96 mq
STRATO DI FONDAZIONE	3.20 mq

MANUFATTI	
MAGRONE	0.09 mq

SEZIONE N. : 60  
 QT. PROGETTO : 502.934  
 DIST.PROG. : 0+520.000  
 DIST.PREC. : 10.000  
 DIST.SUCC. : 10.000



SCALA 1:200

QT.RIF. 490.000

Q. PROG. STRATO SUP.								502.74	502.78	502.83	502.93					503.04	503.08	503.04																													
Q. PROG. STR. SUP. TER. VEG.								502.98	502.98	502.98							503.18	503.18	503.01																												
QUOTE TERRENO	511.84	511.05	510.99	510.00	509.22	508.74	508.00	507.07	506.90	506.00	505.64	505.64	505.42	505.17	504.25	502.50	502.58	502.64			502.82	502.87			502.99	503.05	503.03	503.02	503.00	502.57	502.00	501.53	501.00	500.43	500.00	499.42	499.00	498.46	498.00	497.44	497.00	496.54	496.00	495.71	495.24	495.20	
DISTANZE PARZIALI STRATO SUP.																		1.55		3.25		3.25				1.55																					
DISTANZE PROG STRATO SUP.															-7.06	-6.45	-5.95										4.95		6.30	6.56																	
DISTANZE TERRENO	-20.00	-18.93	-18.85	-17.48	-16.00	-15.13	-13.88	-12.31	-11.98	-9.98	-9.21	-8.64	-8.11	-7.41	-6.65	-6.04	-5.17			-1.41		0.00				-3.33	-3.81	5.22	5.99	6.96	7.68	8.57	9.47	10.54	11.97	13.08	14.16	14.96	16.30	17.46	18.65	19.62	21.10	23.06	23.76	24.86	25.00

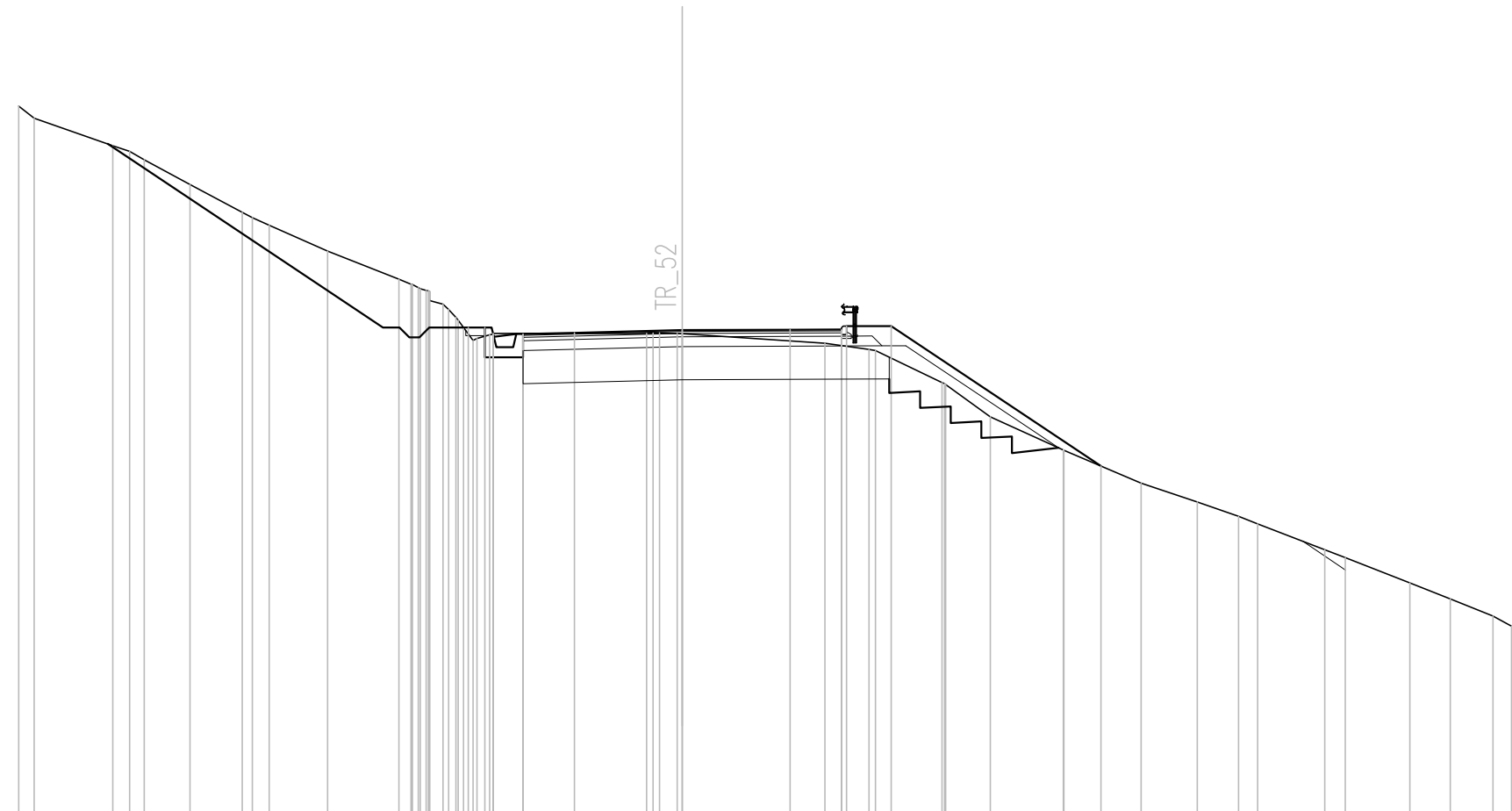


SCAVI E BONIFICHE	
STERRO	4.06 mq
BONIFICA	10.88 mq
SCAVO A GRADONI	5.12 m
GRADONI SCAVO	3.24 mq
RILEVATI	
RILEVATO	1.98 mq
TERRENO VEGETALE	2.27 mq
SOVRASTRUTTURA STRADALE	
STRATO DI USURA	0.38 mq
STRATO DI BINDER	0.58 mq
STRATO DI BASE	0.96 mq
STRATO DI FONDAZIONE	3.20 mq
MANUFATTI	
MAGRONE	0.09 mq

SEZIONE N. : 62  
 QT. PROGETTO : 503.617  
 DIST.PROG. : 0+540.000  
 DIST.PREC. : 10.000  
 DIST.SUCC. : 10.000

SCALA 1:200

QT.RIF. 489.000



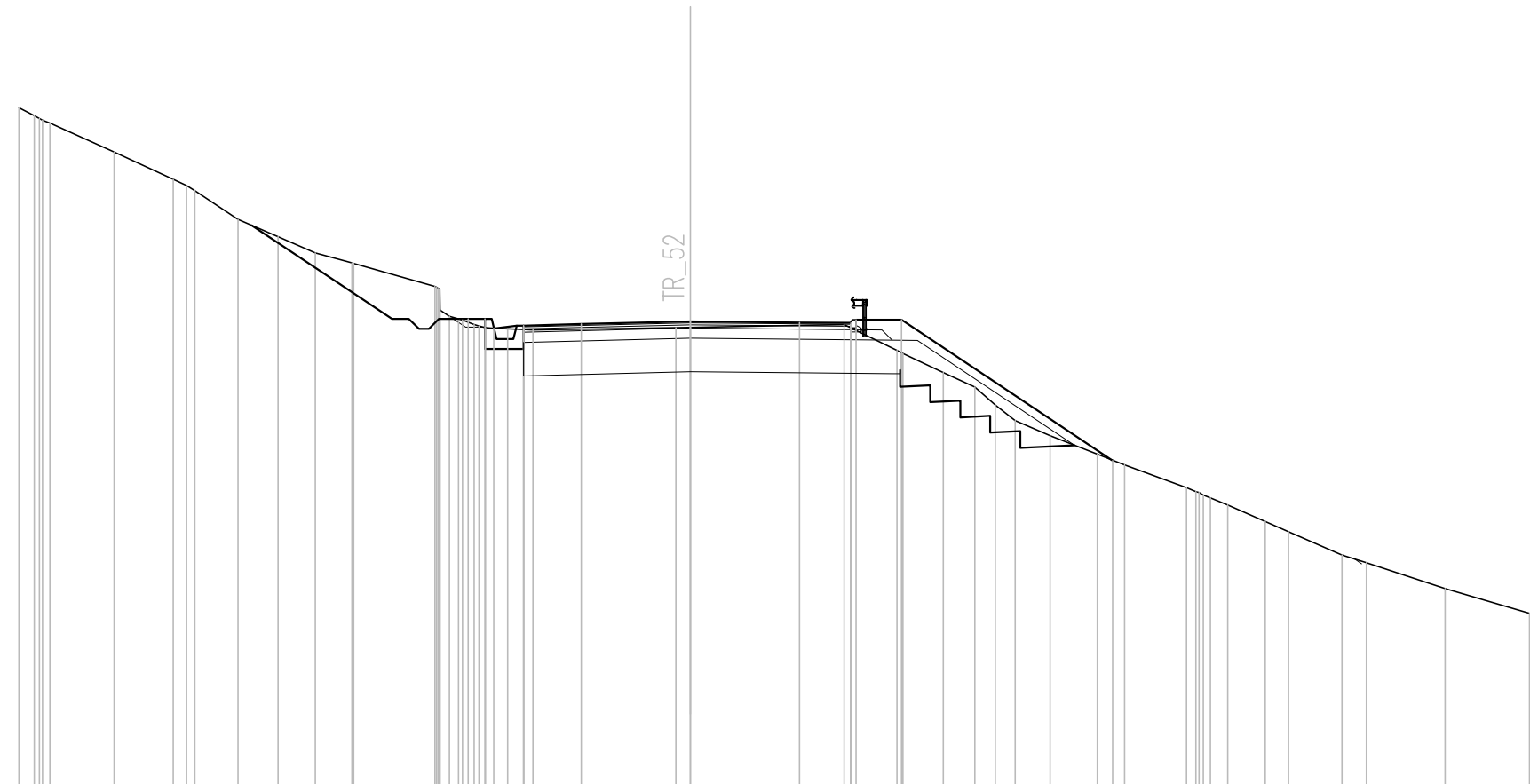
Q. PROG. STRATO SUP.															503.46 503.50	503.54	503.62	503.63	503.63 503.59																											
Q. PROG. STR. SUP. TER. VEG.															503.70	503.70															503.73	503.73														
QUOTE TERRENO	510.36 510.00	509.17 509.00	508.75	508.00	507.17	506.77	506.00	505.15	504.90	504.40	503.91	503.30	503.47	503.52	503.52	503.52	503.51	503.22	503.03	503.00	502.04	501.97	501.00	500.00	500.00	499.00	498.43	498.00	497.77	497.00	496.76	496.00	495.52	495.00	494.69											
DISTANZE PARZIALI STRATO SUP.															1.55	3.25	3.25	1.55																												
DISTANZE PROG STRATO SUP.															-6.60	-5.95															4.95	6.30														
DISTANZE TERRENO	-20.00 -19.54	-17.17 -16.66	-16.22	-14.84	-13.27	-12.46	-10.69	-8.54 -7.96	-7.22	-6.76	-6.31	-5.81	-5.70	-1.07	-0.15	0.00	-4.30	-5.63	-5.83	7.83 7.94	9.29	11.49 11.51	12.62	13.83	15.52	16.77	17.35	19.37	19.99	21.93	23.15	24.44	25.00													

SCAVI E BONIFICHE	
STERRO	4.44 mq
BONIFICA	11.09 mq
SCAVO A GRADONI	5.20 m
GRADONI SCAVO	3.32 mq
RILEVATI	
RILEVATO	1.93 mq
TERRENO VEGETALE	2.37 mq
SOVRASTRUTTURA STRADALE	
STRATO DI USURA	0.39 mq
STRATO DI BINDER	0.59 mq
STRATO DI BASE	0.98 mq
STRATO DI FONDAZIONE	3.26 mq
MANUFATTI	
MAGRONE	0.09 mq

SEZIONE N. : 63  
QT. PROGETTO : 503.958  
DIST.PROG. : 0+550.000  
DIST.PREC. : 10.000  
DIST.SUCC. : 10.956

SCALA 1:200

QT.RIF. 490.000



Q. PROG. STRATO SUP.													503.79	503.83	503.88	503.96	503.93	503.91	503.87																						
Q. PROG. STR. SUP. TER. VEG.													504.03	504.03	504.03	504.01	504.01	499.81																							
QUOTE TERRENO	510.33	510.09	509.88	509.00	508.19	507.85	507.00	506.48	506.00	505.70	505.68	505.00	504.00	503.82	503.76	503.74	503.70	503.77	503.78	503.86	503.09	503.00	502.43	502.00	501.46	501.00	500.56	500.00	499.68	499.00	489.78	498.49	498.00	497.69	497.00	496.77	496.00	495.27			
DISTANZE PARZIALI STRATO SUP.													1.72	3.25	3.25	1.54																									
DISTANZE PROG STRATO SUP.													-6.91	-6.62	-6.12			4.94	6.29			12.58																			
DISTANZE TERRENO	-20.00	-19.54	-19.08	-17.17	-15.41	-14.76	-13.48	-12.28	-11.17	-10.08	-10.03	-7.61	-6.79	-6.30	-5.85	-5.44	-4.69			-0.43	0.00			6.16	6.35	7.53	8.47	9.09	9.68	10.72	12.12	12.93	14.78	15.28	16.01	17.12	17.82	19.41	20.14	22.49	25.00



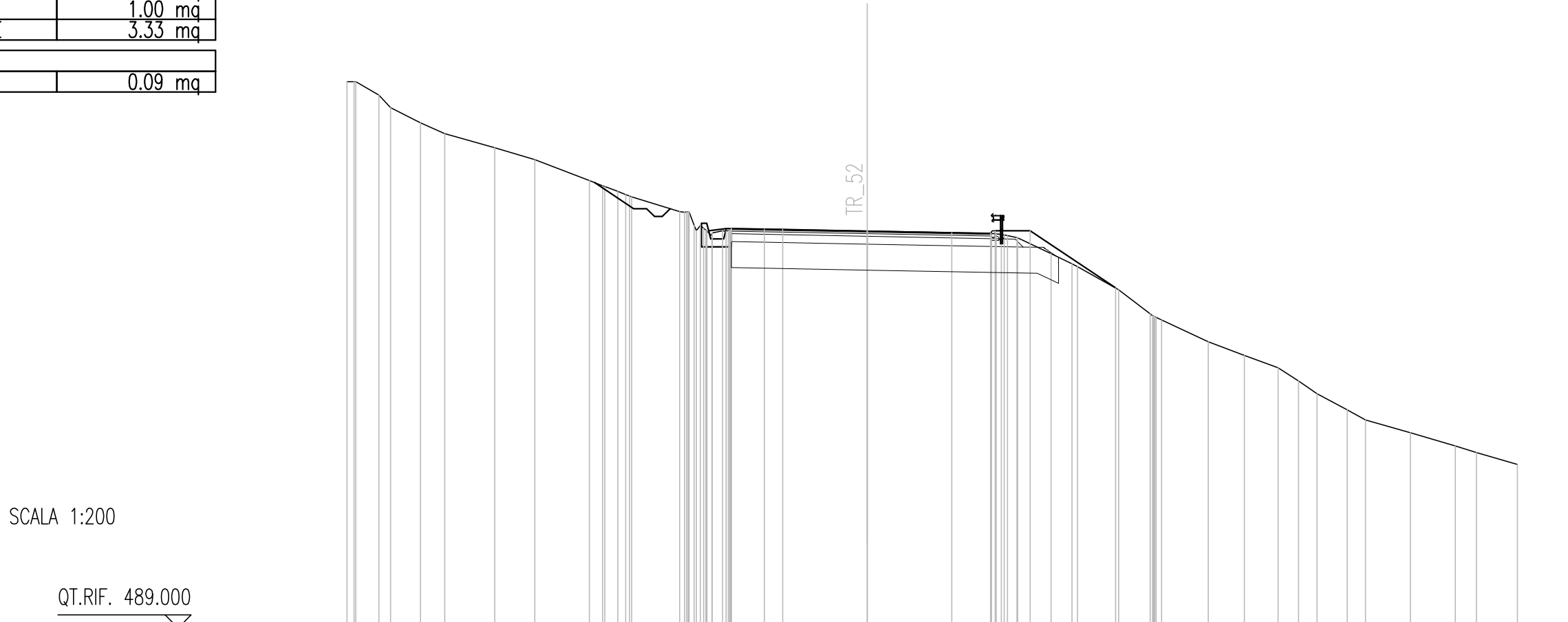
SCAVI E BONIFICHE	
STERRO	6.28 mq
BONIFICA	11.21 mq

RILEVATI	
RILEVATO	0.02 mq
TERRENO VEGETALE	0.94 mq

SOVRASTRUTTURA STRADALE	
STRATO DI USURA	0.40 mq
STRATO DI BINDER	0.60 mq
STRATO DI BASE	1.00 mq
STRATO DI FONDAZIONE	3.33 mq

MANUFATTI	
MAGRONE	0.09 mq

SEZIONE N. : 64  
 QT. PROGETTO : 504.256  
 DIST.PROG. : 0+560.956  
 DIST.PREC. : 10.956  
 DIST.SUCC. : 1.400



SCALA 1:200

QT.RIF. 489.000

Q. PROG. STRATO SUP.					504.31 504.35			504.32			504.26			504.20	504.17 504.13																											
Q. PROG. STR. SUP. TER. VEG.															504.27	504.27				502.08																						
QUOTE TERRENO	510.00 510.00 508.48 508.00	508.41	508.00	507.46	507.00	506.20	506.00	505.78	505.60	505.37	505.01	504.47	504.30	504.27	504.35	504.33		504.26		504.17	504.10	504.01	504.00	503.39	503.00	502.89	502.00	501.08	500.84	500.00	499.48	499.00	498.49	498.00	497.39	497.00	496.51	496.00	495.74	495.28		
DISTANZE PARZIALI STRATO SUP.											1.97		3.25		3.25	1.52																										
DISTANZE PROG STRATO SUP.															4.92	6.27				9.55																						
DISTANZE TERRENO	-20.00 -19.73 -19.67 -18.33	-17.18	-16.25	-14.32	-12.78	-10.68	-10.18	-9.59	-9.14	-9.05	-7.21	-6.65	-6.20	-5.56	-5.22	-3.95		0.00		4.74	5.26	5.79	5.78	7.07	7.87	8.08	9.67	10.88	11.31	13.12	14.50	15.79	16.58	17.30	18.46	19.16	20.88	22.61	23.43	25.00		

BONIFICA	11.21 mq
RILEVATI	
RILEVATO	0.03 mq
TERRENO VEGETALE	0.92 mq
SOVRASTRUTTURA STRADALE	
STRATO DI USURA	0.40 mq
STRATO DI BINDER	0.60 mq
STRATO DI BASE	1.00 mq
STRATO DI FONDAZIONE	3.33 mq
MANUFATTI	
MAGRONE	0.09 mq

SEZIONE N. : 65  
 QT. PROGETTO : 504.284  
 DIST.PROG. : 0+562.356  
 DIST.PREC. : 1.400

