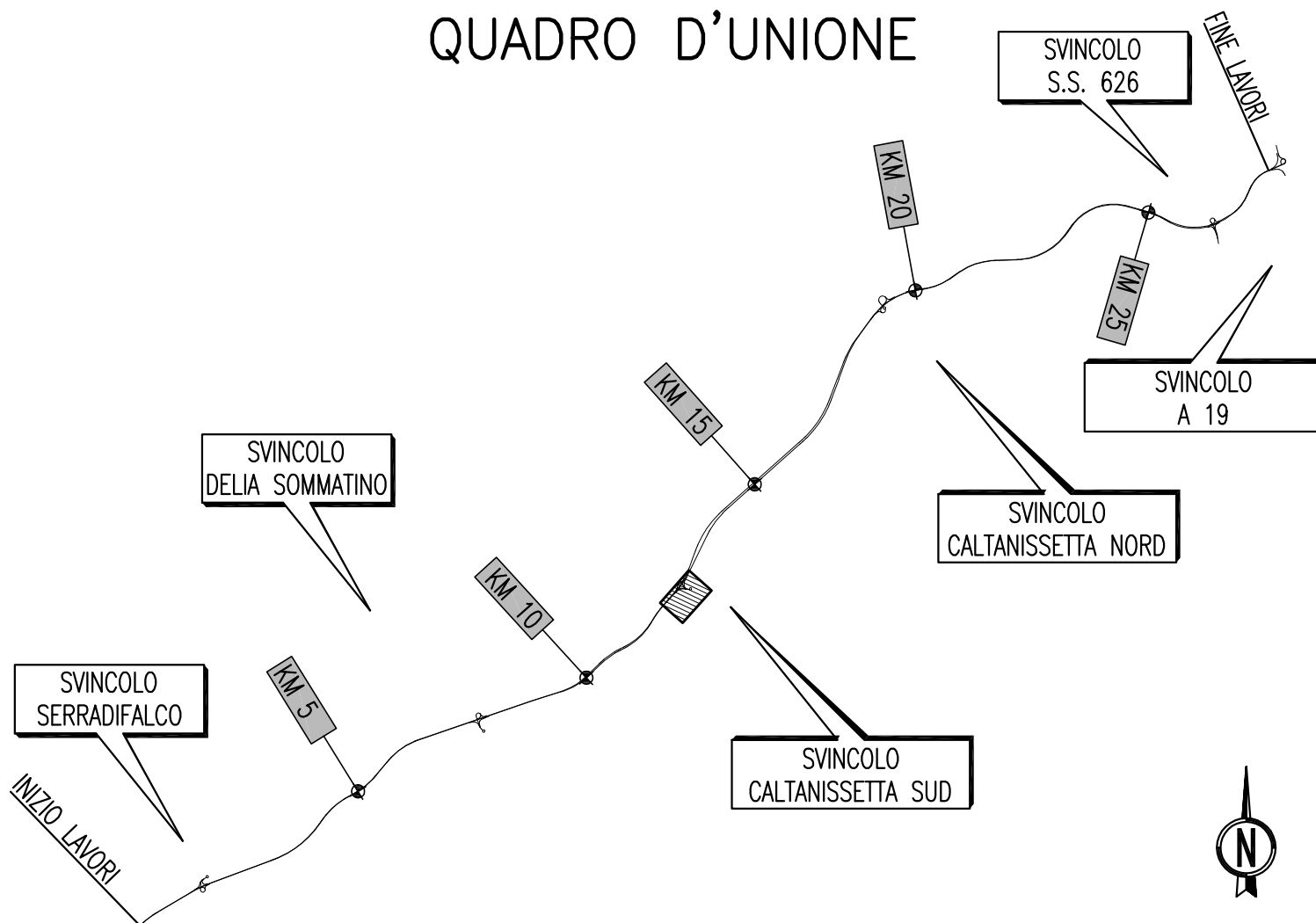


# QUADRO D'UNIONE



# ANAS S.p.A.

DIREZIONE CENTRALE PROGRAMMAZIONE PROGETTAZIONE

PA 12/09  
 CORRIDOIO PLURIMODALE TIRRENICO - NORD EUROPA  
 ITINERARIO AGRIGENTO - CALTANISSETTA - A19  
 S.S. N° 640 "DI PORTO EMPEDOCLE"  
 AMMODERNAMENTO E ADEGUAMENTO ALLA CAT. B DEL D.M. 5.11.2001  
 Dal km 44+000 allo svincolo con l'A19

## PROGETTO ESECUTIVO

Contraente Generale:



## INTERSEZIONI E SVINCOLI - VIABILITA' INTERFERITA VIABILITA' - Sezioni trasversali

Sezioni Trasversali - Viabilità Complementare - Tronco 53

Codice Unico Progetto (CUP) : F91B09000070001											
Codice Elaborato:											
PA12_09 - E										Scala: 1:200	
0 0 0   G E 2 1 2   P V 0 6   Z W 9   0 5 4   A											
F											
E											
D											
C											
B											
A	Aprile 2011	EMISSIONE				S.TERRENO	A.TURSO	M. LITI	P. PAGLINI		
REV.	DATA	DESCRIZIONE				REDATTO	VERIFICATO	APPROVATO	AUTORIZZATO		
Responsabile del procedimento: Ing. MAURIZIO ARAMINI											

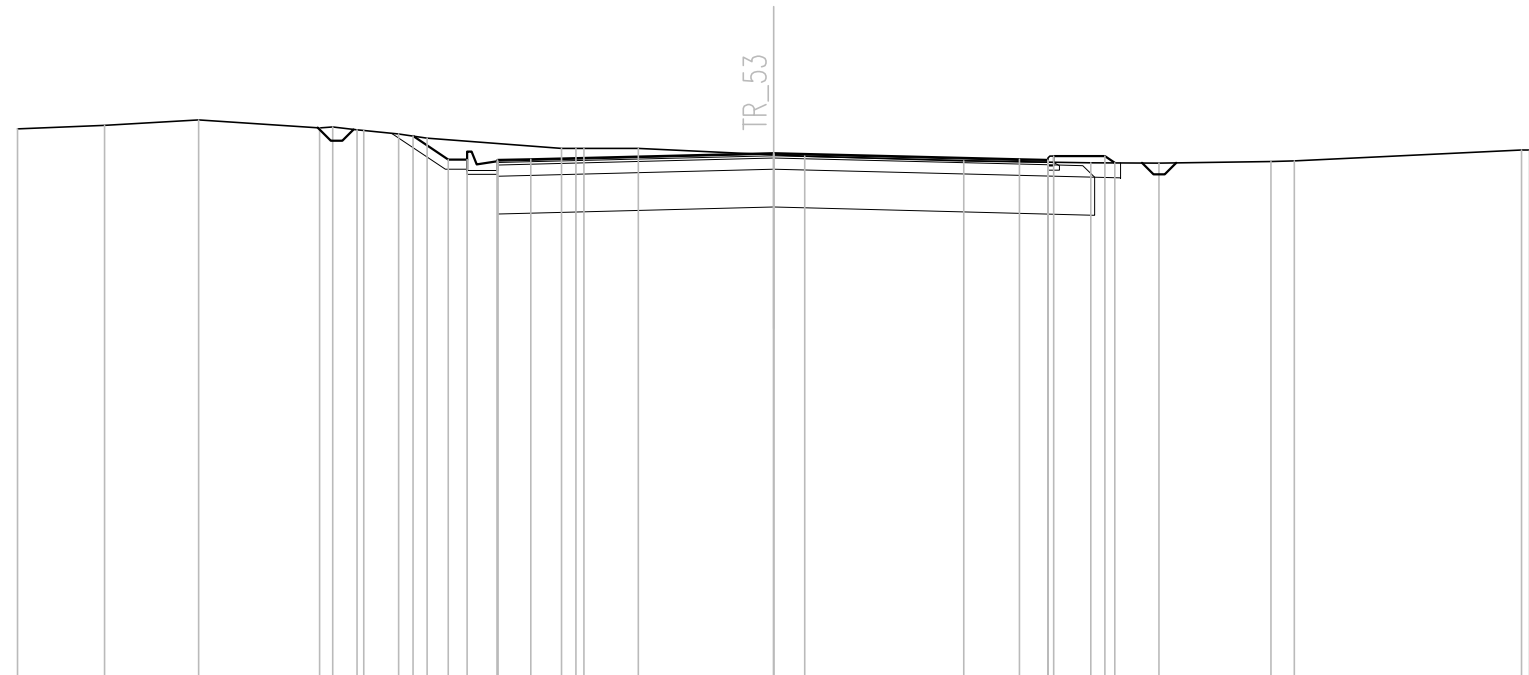
Il Progettista: 	Il Consulente Specialista: 	Il Geologo: 	Il Coordinatore per la sicurezza in fase di progetto: 	Il Direttore dei lavori: 
---------------------	--------------------------------	-----------------	---	------------------------------

SCAVI E BONIFICHE	
STERRO	9.54 mq
BONIFICA	15.79 mq
FOSSO (SEZ. OBBL.)	1.11 mq
RILEVATI	
TERRENO VEGETALE	1.01 mq
SOVRASTRUTTURA STRADALE	
STRATO DI USURA	0.44 mq
STRATO DI BINDER	0.58 mq
STRATO DI BASE	0.88 mq
SOTTOFONDAZIONE	4.70 mq
MANUFATTI	
CANALETTA SCAVO	0.21 mq
CORDOLO	0.03 mq
MAGRONE	0.15 mq

SEZIONE N. : 1  
 QT. PROGETTO : 501.880  
 DIST.PROG. : 0+000.000  
 DIST.SUCC. : 4.372

SCALA 1:200

QT.RIF. 488.000



Q. PROG. STRATO SUP.	501.67 501.70 501.72 501.88 501.72 501.70 501.67																				
Q. PROG. STR. SUP. TER. VEG.	502.33 501.71 501.71 501.80 501.80 501.62																				
QUOTE TERRENO	502.52	502.61	502.76	502.55	502.57	502.49	502.48	502.39	502.28	502.00	502.00	502.00	501.84	501.80	501.67	501.62	501.62	501.66	501.67	501.96	501.96
DISTANZE PARZIALI STRATO SUP.										0.88	6.42		6.51	0.76							
DISTANZE PROG STRATO SUP.								-9.54	-8.60	-8.10					7.41	8.76	9.03				
DISTANZE TERRENO	-20.00	-17.69	-15.21	-12.01	-11.66	-11.01	-10.84	-9.92	-9.17	-5.61	-5.02	-3.58	0.00	0.82	5.03	8.39	10.20	13.16	13.78	19.78	20.00

SCAVI E BONIFICHE	
STERRO	6.99 mq
BONIFICA	10.42 mq
FOSSO (SEZ. OBBL.)	1.12 mq

RILEVATI	
TERRENO VEGETALE	0.87 mq

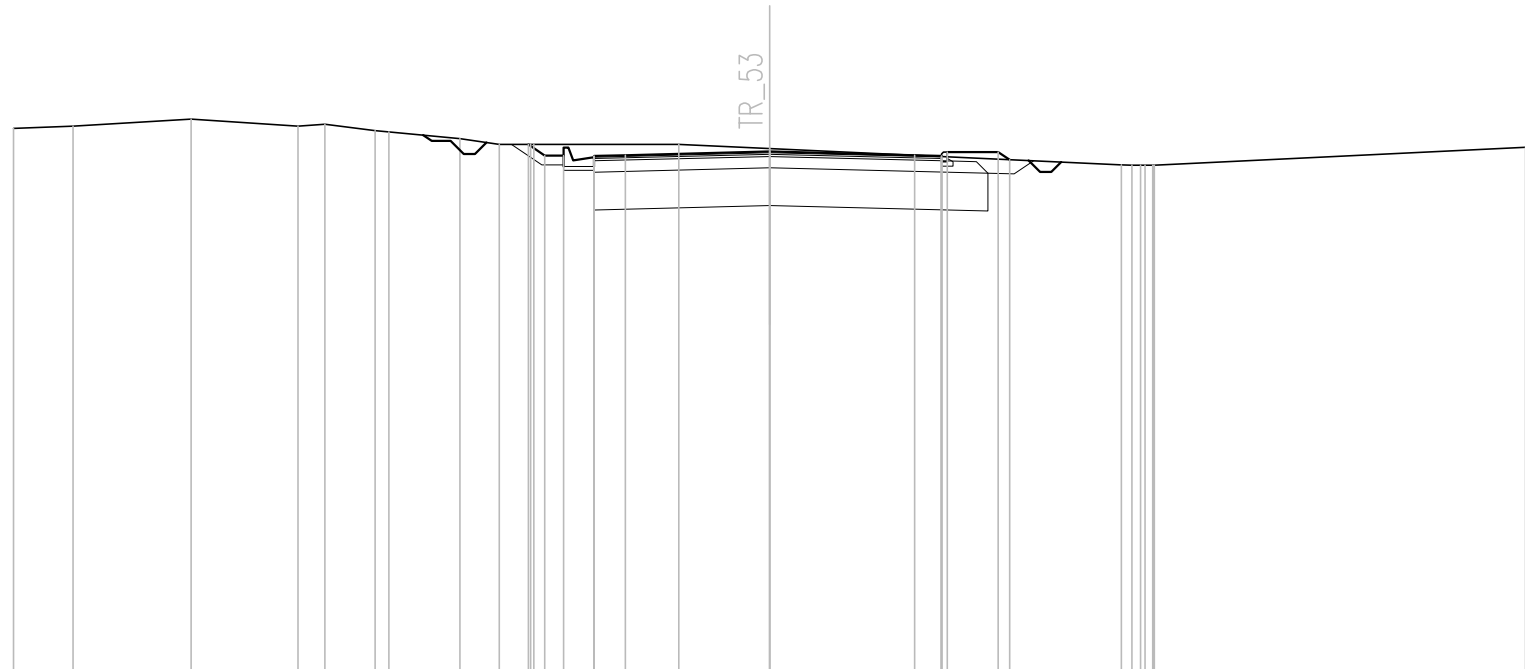
SOVRASTRUTTURA STRADALE	
STRATO DI USURA	0.27 mq
STRATO DI BINDER	0.37 mq
STRATO DI BASE	0.55 mq
SOTTOFONDAZIONE	3.09 mq

MANUFATTI	
CANALETTA SCAVO	0.21 mq
CORDOLO	0.04 mq
MAGRONE	0.15 mq

SEZIONE N. : 2  
 QT. PROGETTO : 501.815  
 DIST.PROG. : 0+004.372  
 DIST.PREC. : 4.372  
 DIST.SUCC. : 5.628

SCALA 1:200

QT.RIF. 488.000



Q. PROG. STRATO SUP.										501.67 501.70 501.72		501.81		501.72 501.70 501.67			
Q. PROG. STR. SUP. TER. VEG.										502.00 501.71 501.71				501.80 501.80 501.80			
QUOTE TERRENO	502.43	502.48	502.67	502.49	502.53	502.37	502.34	502.15	502.00	502.00	502.00	501.89		501.46	501.45	501.46	501.93
DISTANZE PARZIALI STRATO SUP.										0.83	3.81	3.84	0.71				
DISTANZE PROG STRATO SUP.										-6.38	-5.94	-5.44		-4.70	-6.05	-6.35	
DISTANZE TERRENO	-20.00	-18.42	-15.30	-12.47	-11.76	-10.43	-10.07	-8.19	-7.14	-6.32	-6.23	-2.40	0.00	9.30	9.82	10.18	-20.00

SCAVI E BONIFICHE	
STERRO	5.47 mq
BONIFICA	8.25 mq
FOSSO (SEZ. OBBL.)	0.96 mq
RILEVATI	
TERRENO VEGETALE	0.80 mq
SOVRASTRUTTURA STRADALE	
STRATO DI USURA	0.20 mq
STRATO DI BINDER	0.28 mq
STRATO DI BASE	0.42 mq
SOTTOFONDAZIONE	2.43 mq
MANUFATTI	
CANALETTA SCAVO	0.21 mq
CORDOLO	0.04 mq
MAGRONE	0.15 mq

SEZIONE N. : 3  
 QT. PROGETTO : 501.821  
 DIST.PROG. : 0+010.000  
 DIST.PREC. : 5.628  
 DIST.SUCC. : 2.372

SCALA 1:200

QT.RIF. 488.000

Q. PROG. STRATO SUP.												501.70 -501.75	501.82	501.87 501.88 501.85				
Q. PROG. STR. SUP. TER. VEG.												502.00 501.74 501.74	501.98	501.98 501.72				
QUOTE TERRENO	502.31 -502.35	502.57	502.41	502.49	502.22 502.17	502.00 502.00	502.00	501.74 501.74	502.00	501.96	501.56	501.68	501.99					
DISTANZE PARZIALI STRATO SUP.												0.76	2.76	2.75	0.75			
DISTANZE PROG STRATO SUP.												5.21 4.83 4.33	3.65	5.00 5.39				
DISTANZE TERRENO	20.00 -19.18	15.34	12.95	11.82	9.66 9.08	7.35 6.94	5.72	0.82	0.00	8.86	12.54	20.00						

TR\_53

SCAVI E BONIFICHE	
STERRO	5.18 mq
BONIFICA	8.21 mq
FOSSO (SEZ. OBBL.)	0.95 mq

RILEVATI	
TERRENO VEGETALE	0.77 mq

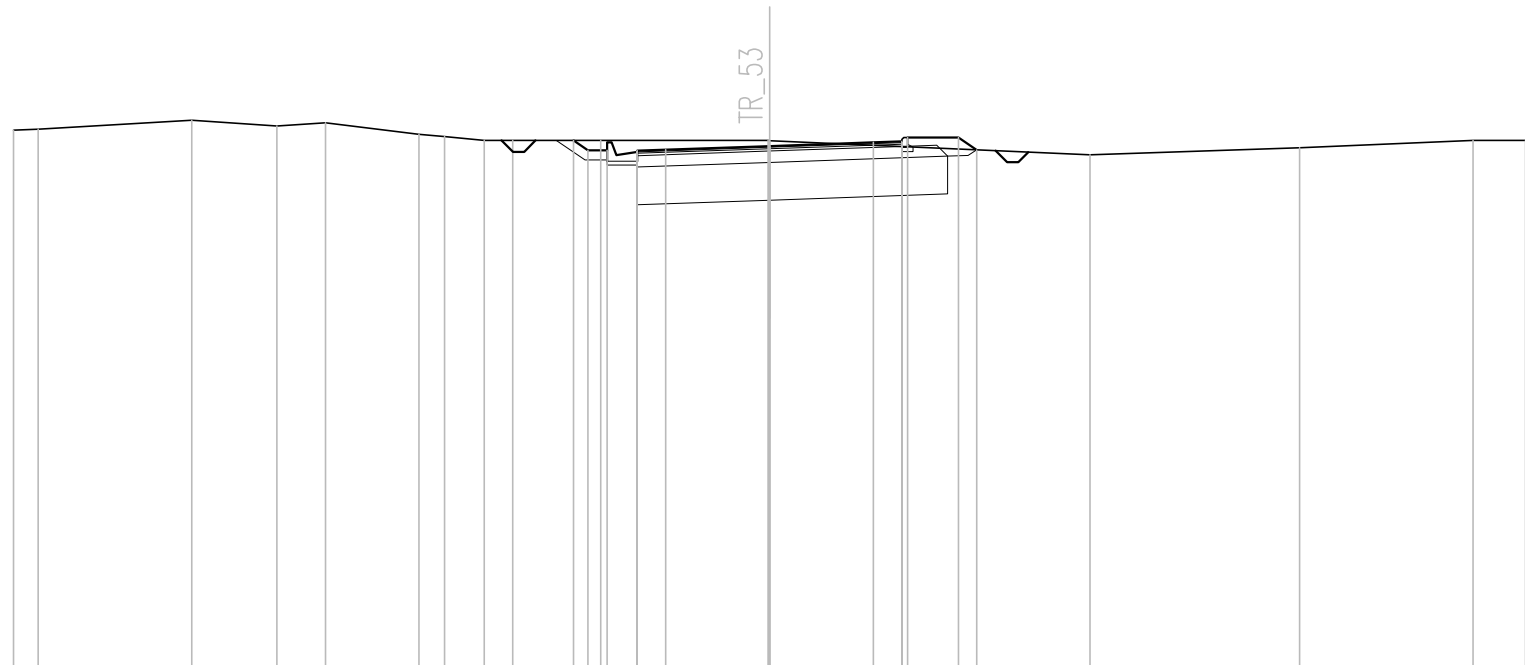
SOVRASTRUTTURA STRADALE	
STRATO DI USURA	0.20 mq
STRATO DI BINDER	0.28 mq
STRATO DI BASE	0.42 mq
SOTTOFONDAZIONE	2.42 mq

MANUFATTI	
CANALETTA SCAVO	0.21 mq
CORDOLO	0.04 mq
MAGRONE	0.15 mq

SEZIONE N. : 4  
 QT. PROGETTO : 501.854  
 DIST.PROG. : 0+012.372  
 DIST.PREC. : 2.372  
 DIST.SUCC. : 7.628

SCALA 1:200

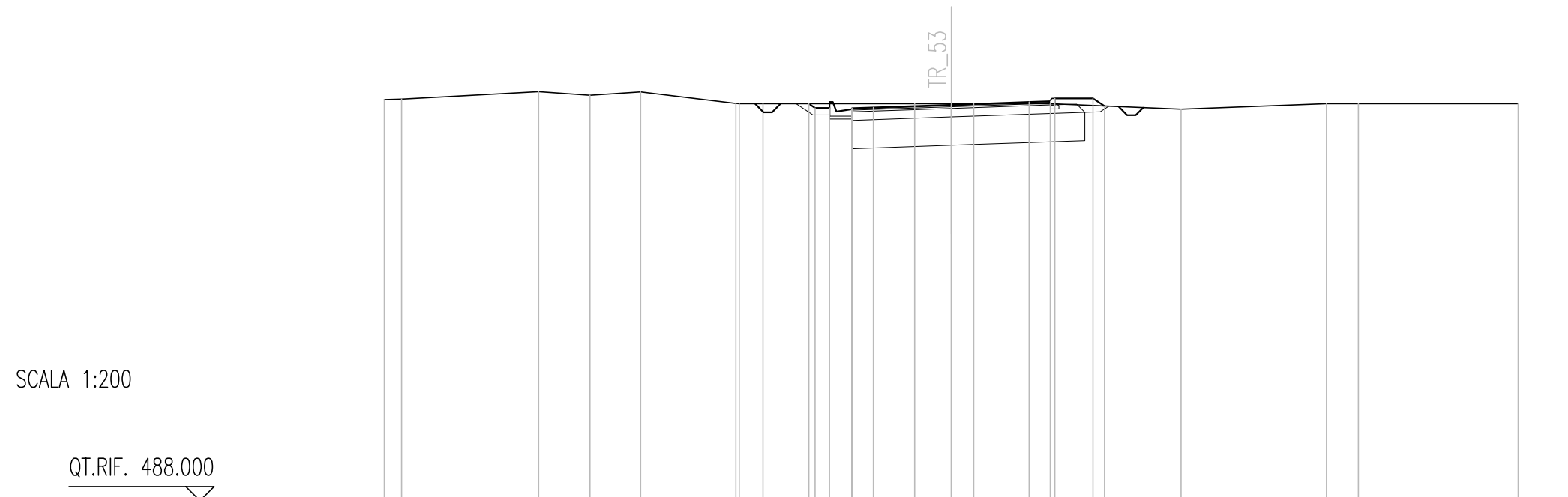
QT.RIF. 488.000



Q. PROG. STRATO SUP.										501.70	501.73	501.76		501.85		501.95	501.98	501.95				
Q. PROG. STR. SUP. TER. VEG.										502.00	501.74	501.74				502.08	502.08	501.75				
QUOTE TERRENO	502.28	502.30	502.54	502.39	502.47	502.17	502.10	502.00	502.00	502.00	502.00	502.00	502.00	502.00	502.00	501.62	501.81	502.00	502.00			
DISTANZE PARZIALI STRATO SUP.											0.75	2.75		2.75		0.75						
DISTANZE PROG STRATO SUP.											-5.19	-4.80	-4.30			-3.65	-5.00	-5.48				
DISTANZE TERRENO	-20.00	-19.35	-15.28	-13.04	-11.75	-9.28	-8.60	-7.54	-6.79	-4.47				-0.04	0.00				-8.48	-14.02	-18.61	-20.00

<b>SCAVI E BONIFICHE</b>	
STERRO	4.54 mq
BONIFICA	8.21 mq
FOSSO (SEZ. OBBL.)	0.96 mq
<b>RILEVATI</b>	
TERRENO VEGETALE	0.72 mq
<b>SOVRASTRUTTURA STRADALE</b>	
STRATO DI USURA	0.20 mq
STRATO DI BINDER	0.28 mq
STRATO DI BASE	0.42 mq
SOTTOFONDAZIONE	2.42 mq
<b>MANUFATTI</b>	
CANALETTA SCAVO	0.21 mq
CORDOLO	0.04 mq
MAGRONE	0.15 mq

SEZIONE N. : 5  
 QT. PROGETTO : 501.965  
 DIST.PROG. : 0+020.000  
 DIST.PREC. : 7.628  
 DIST.SUCC. : 6.759



Q. PROG. STRATO SUP.															501.81	501.84	501.87	501.97	502.06	502.09	502.06						
Q. PROG. STR. SUP. TER. VEG.															502.00	501.85			502.19	502.19	501.92						
QUOTE TERRENO	502.15	502.17			502.43	502.30	502.42	502.01	502.00	502.00	502.00	502.00	502.00	502.00	501.81			502.00	502.00	502.00							
DISTANZE PARZIALI STRATO SUP.																	0.75	2.75		2.75	0.75						
DISTANZE PROG STRATO SUP.																	-5.02	-4.30			-3.65	-5.00	-5.40				
DISTANZE TERRENO	-20.00	-19.39			-14.55	-12.75	-10.95	-7.60	-7.48	-6.84			-1.29	0.00	0.79		-3.49		-8.11	-13.23	-14.36	-20.00					

SCAVI E BONIFICHE	
STERRO	4.34 mq
BONIFICA	9.44 mq
FOSSO (SEZ. OBBL.)	1.12 mq

RILEVATI	
TERRENO VEGETALE	1.01 mq

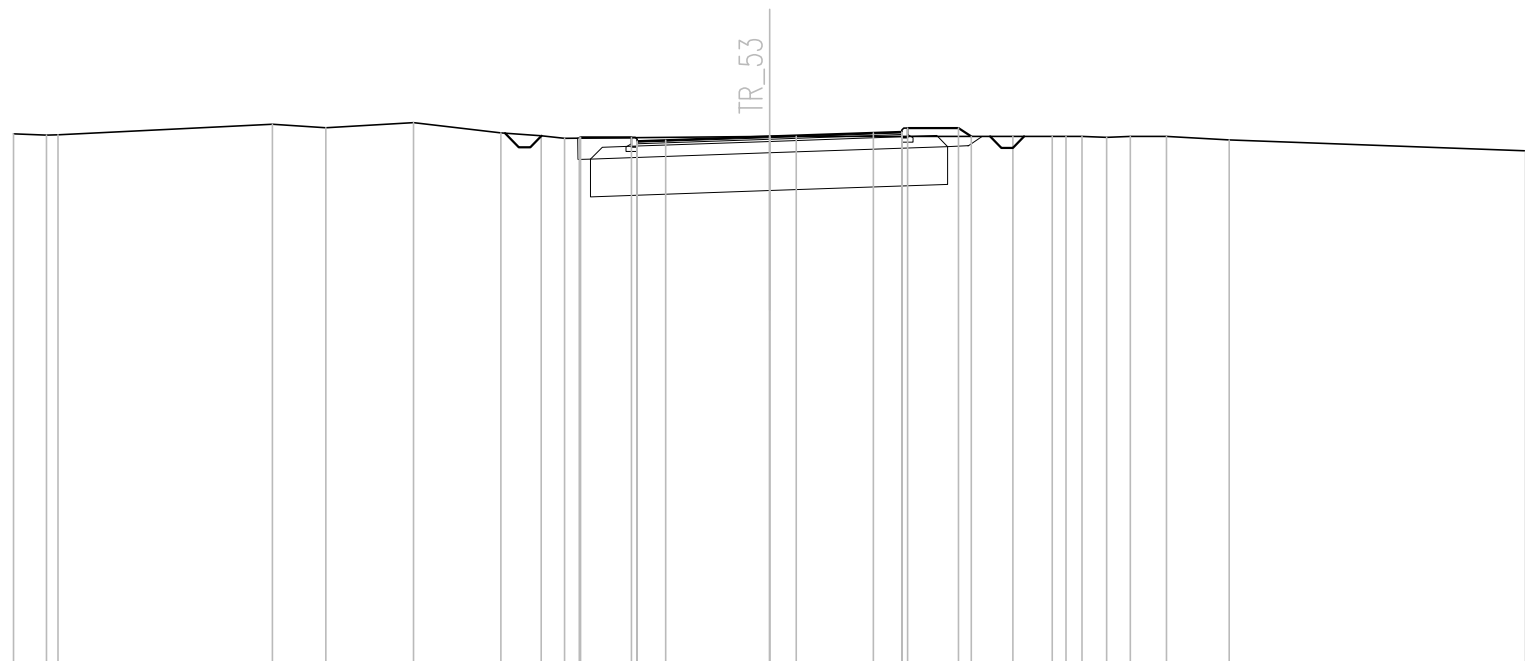
SOVRASTRUTTURA STRADALE	
STRATO DI USURA	0.20 mq
STRATO DI BINDER	0.28 mq
STRATO DI BASE	0.42 mq
SOTTOFONDAZIONE	2.75 mq

MANUFATTI	
CORDOLO	0.08 mq
MAGRONE	0.14 mq

SEZIONE N. : 6  
 QT. PROGETTO : 502.001  
 DIST.PROG. : 0+026.759  
 DIST.PREC. : 6.759  
 DIST.SUCC. : 3.241

SCALA 1:200

QT.RIF. 488.000



Q. PROG. STRATO SUP.	502.08	502.04	502.05	502.33	502.23	502.37	502.09	502.02	501.96	501.96	501.98	501.85	501.88	501.90	502.00	502.10	502.12	502.09	502.22	502.22	502.00	502.00	501.91	501.62				
Q. PROG. STR. SUP. TER. VEG.										501.96	501.98	501.98	501.98	501.90		502.10	502.12	502.09	502.22	502.22								
QUOTE TERRENO	502.08	502.04	502.05	502.33	502.23	502.37	502.09	502.02	501.96						502.00	502.00					502.00	502.00	502.00	501.98	502.00	502.00	501.91	501.62
DISTANZE PARZIALI STRATO SUP.											0.75	2.75			2.75	0.75												
DISTANZE PROG STRATO SUP.										-5.03	-5.00	-3.65				-3.65			-5.00	-5.34								
DISTANZE TERRENO	-20.00	-19.12	-18.82	-13.15	-11.74	-9.42	-7.10	-6.04	-5.42						0.00	0.71					6.43	7.48	8.27	8.92	9.54	10.50	12.16	20.00

SCAVI E BONIFICHE	
STERRO	4.86 mq
BONIFICA	9.45 mq
FOSSO (SEZ. OBBL.)	1.10 mq

RILEVATI	
TERRENO VEGETALE	0.97 mq

SOVRASTRUTTURA STRADALE	
STRATO DI USURA	0.20 mq
STRATO DI BINDER	0.28 mq
STRATO DI BASE	0.42 mq
SOTTOFONDAZIONE	2.75 mq

MANUFATTI	
CORDOLO	0.08 mq
MAGRONE	0.14 mq

SEZIONE N. : 7

QT. PROGETTO : 501.978

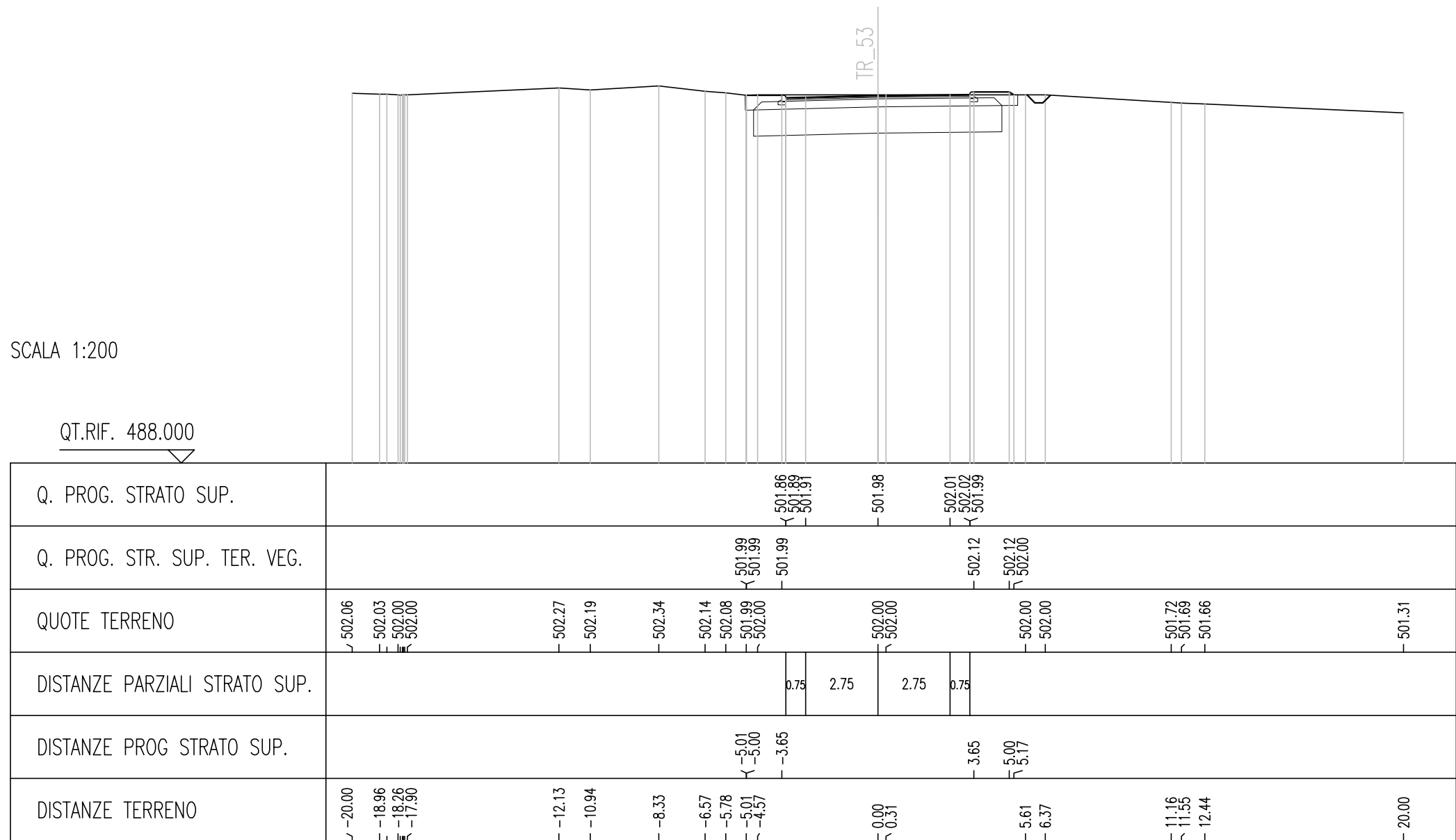
DIST.PROG. : 0+030.000

DIST.PREC. : 3.241

DIST.SUCC. : 4.759

SCALA 1:200

QT.RIF. 488.000





SCAVI E BONIFICHE	
STERRO	5.85 mq
BONIFICA	8.23 mq
FOSSO (SEZ. OBBL.)	0.91 mq

RILEVATI	
TERRENO VEGETALE	0.83 mq

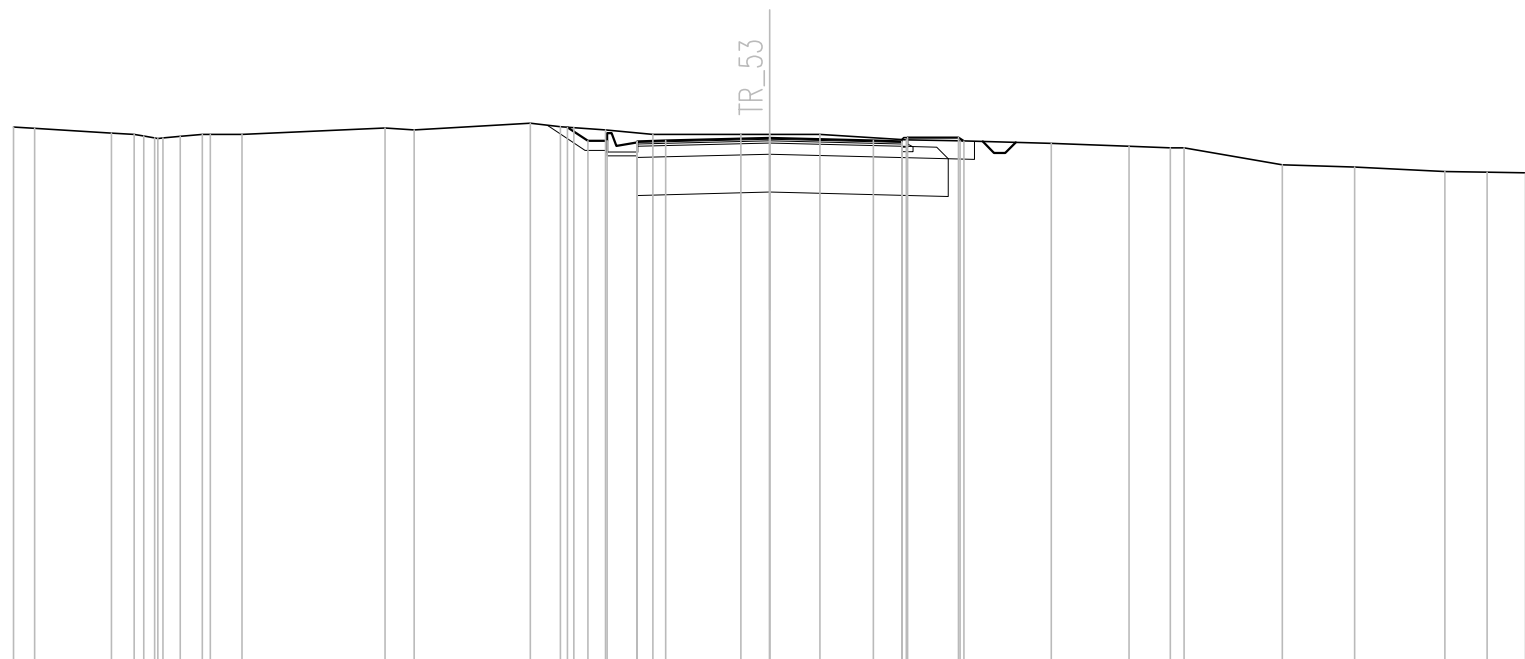
SOVRASTRUTTURA STRADALE	
STRATO DI USURA	0.20 mq
STRATO DI BINDER	0.28 mq
STRATO DI BASE	0.42 mq
SOTTOFONDAZIONE	2.43 mq

MANUFATTI	
CANALETTA SCAVO	0.21 mq
CORDOLO	0.04 mq
MAGRONE	0.15 mq

SEZIONE N. : 8  
 QT. PROGETTO : 501.908  
 DIST.PROG. : 0+034.759  
 DIST.PREC. : 4.759  
 DIST.SUCC. : 5.241

SCALA 1:200

QT.RIF. 488.000



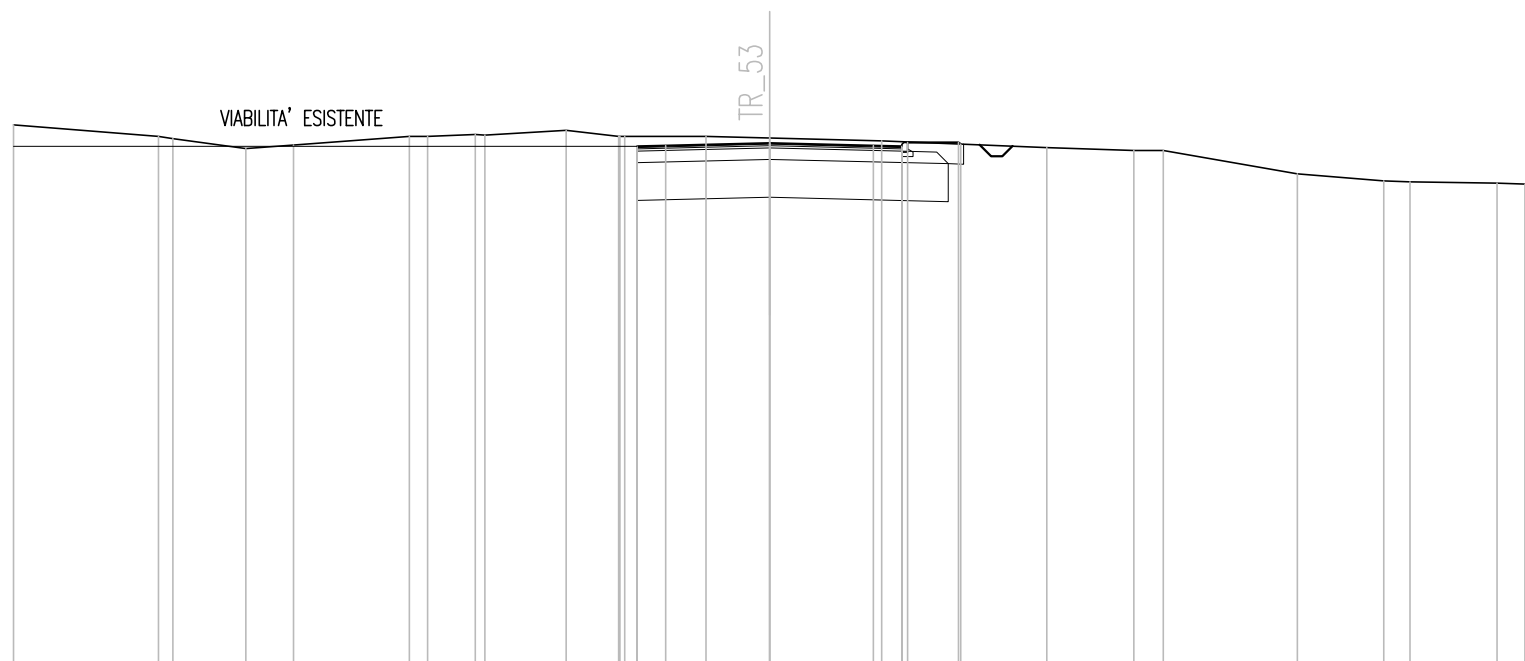
Q. PROG. STRATO SUP.							501.79	501.84	501.91	501.84	501.82	501.79																			
Q. PROG. STR. SUP. TER. VEG.							502.19	501.83			501.92	501.92	501.83																		
QUOTE TERRENO	502.20	502.17	502.04	502.00	501.91	501.96	502.00	502.12	502.00	502.00	502.00	502.00	501.86	501.83	501.77	501.69	501.65	501.65	501.20	501.14	501.02	501.00	500.99								
DISTANZE PARZIALI STRATO SUP.								0.75	2.75	2.75	0.75																				
DISTANZE PROG STRATO SUP.													3.65	5.00	5.14																
DISTANZE TERRENO	-20.00	-19.44	-17.41	-16.81	-16.27	-15.59	-15.01	-14.79	-13.96	-10.17	-9.40	-6.32	-5.53	-5.18	-4.80	-4.34	-3.09	-0.76	0.00	1.33	3.62	5.04	7.45	9.51	10.60	10.97	13.56	15.48	17.87	18.98	20.00

SCAVI E BONIFICHE	
STERRO	5.07 mq
BONIFICA	8.23 mq
FOSSO (SEZ. OBBL.)	0.46 mq
RILEVATI	
TERRENO VEGETALE	0.50 mq
SOVRASTRUTTURA STRADALE	
STRATO DI USURA	0.20 mq
STRATO DI BINDER	0.28 mq
STRATO DI BASE	0.42 mq
SOTTOFONDAZIONE	2.43 mq
MANUFATTI	
CORDOLO	0.04 mq
MAGRONE	0.07 mq

SEZIONE N. : 9  
 QT. PROGETTO : 501.828  
 DIST.PROG. : 0+040.000  
 DIST.PREC. : 5.241  
 DIST.SUCC. : 5.980

SCALA 1:200

QT.RIF. 488.000



Q. PROG. STRATO SUP.								501.71	501.74	501.76	501.83	501.76	501.74	501.71										
Q. PROG. STR. SUP. TER. VEG.												501.84	501.84	501.80										
QUOTE TERRENO	502.31	502.00	501.95	501.69	501.78	502.00	502.00	502.06	502.04	502.16	502.00	502.00	502.00	501.96	501.88	501.71	501.63	501.63	501.01	500.83	500.80	500.76	500.74	500.74
DISTANZE PARZIALI STRATO SUP.								0.75	2.75			2.75	0.75											
DISTANZE PROG STRATO SUP.													3.65	5.00										
DISTANZE TERRENO	-20.00	-16.16	-15.79	-13.85	-12.59	-9.53	-9.05	-7.79	-7.53	-5.38	-3.99	-3.83	-1.68	0.00	-2.96	-7.33	-9.63	-10.42	-13.97	-16.24	-16.94	-19.25	-19.99	-20.00

SCAVI E BONIFICHE	
STERRO	6.52 mq
BONIFICA	8.23 mq
FOSSO (SEZ. OBBL.)	0.85 mq

RILEVATI	
TERRENO VEGETALE	0.74 mq

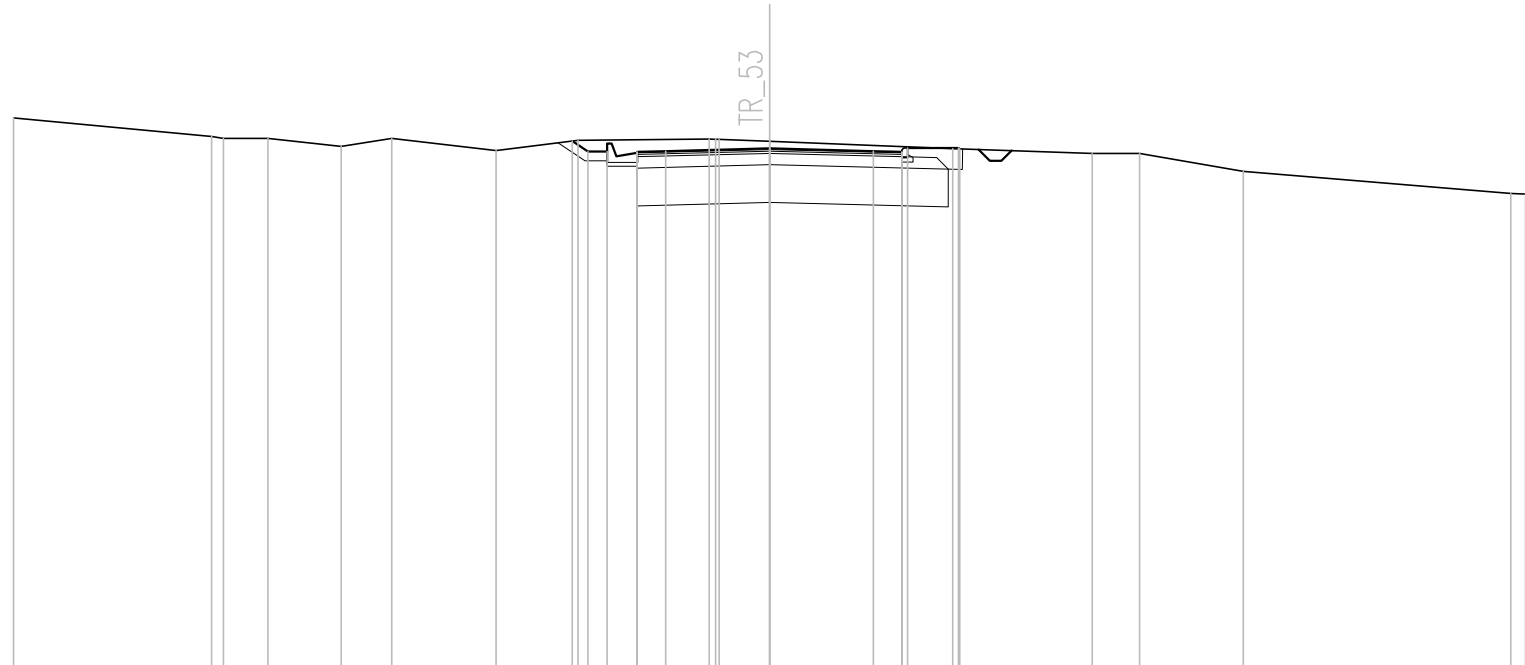
SOVRASTRUTTURA STRADALE	
STRATO DI USURA	0.20 mq
STRATO DI BINDER	0.28 mq
STRATO DI BASE	0.42 mq
SOTTOFONDAZIONE	2.43 mq

MANUFATTI	
CANALETTA SCAVO	0.21 mq
CORDOLO	0.04 mq
MAGRONE	0.15 mq

SEZIONE N. : 10  
 QT. PROGETTO : 501.737  
 DIST.PROG. : 0+045.980  
 DIST.PREC. : 5.980  
 DIST.SUCC. : 4.020

SCALA 1:200

QT.RIF. 488.000



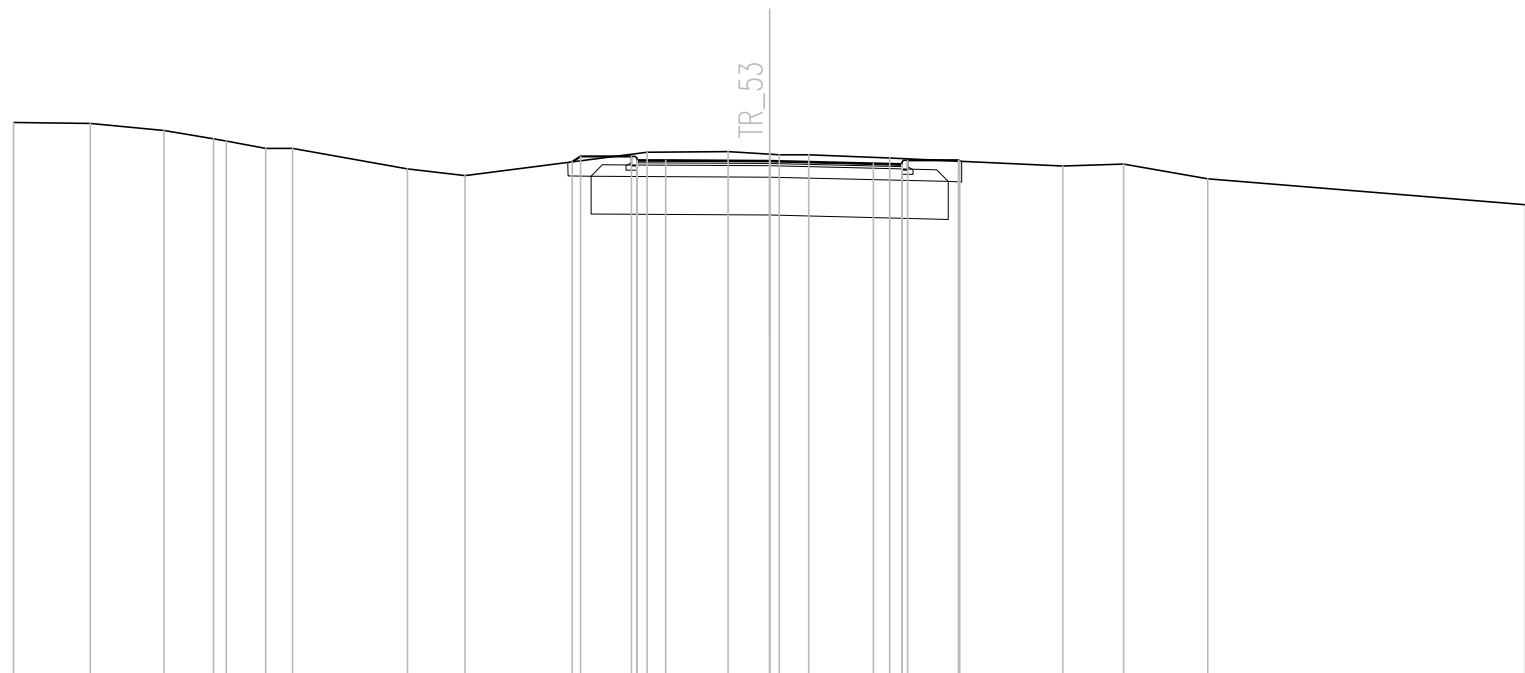
Q. PROG. STRATO SUP.							501.62	501.67	501.74	501.67	501.62						
Q. PROG. STR. SUP. TER. VEG.							501.94	501.66			501.75	501.73					
QUOTE TERRENO	502.55	502.05	502.00	502.00	501.79	502.00	501.68	501.95	501.99	501.98	501.93	501.74	501.61	501.60	501.13	500.55	500.53
DISTANZE PARZIALI STRATO SUP.									0.75	2.75	2.75	0.75					
DISTANZE PROG STRATO SUP.								-5.21	-4.80	-4.30		-3.65	-5.00	5.03			
DISTANZE TERRENO	-20.00	-14.76	-14.44	-13.27	-11.33	-9.99	-7.23	-5.07	-1.60	-1.33	0.00	-4.85	-8.54	-9.79	-12.53	-19.61	-20.00

SCAVI E BONIFICHE	
STERRO	6.12 mq
BONIFICA	9.45 mq
FOSSO (SEZ. OBBL.)	0.82 mq
RILEVATI	
TERRENO VEGETALE	1.03 mq
SOVRASTRUTTURA STRADALE	
STRATO DI USURA	0.20 mq
STRATO DI BINDER	0.28 mq
STRATO DI BASE	0.42 mq
SOTTOFONDAZIONE	2.75 mq
MANUFATTI	
CORDOLO	0.08 mq
MAGRONE	0.14 mq

SEZIONE N. : 11  
 QT. PROGETTO : 501.676  
 DIST.PROG. : 0+050.000  
 DIST.PREC. : 4.020  
 DIST.SUCC. : 3.980

SCALA 1:200

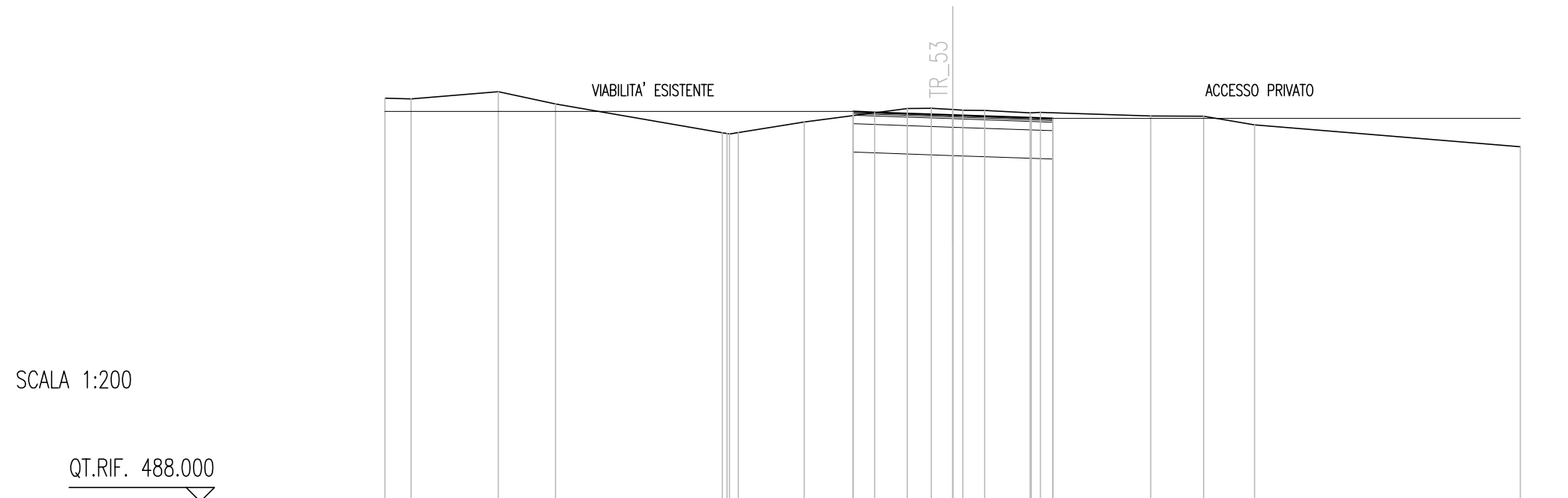
QT.RIF. 488.000



Q. PROG. STRATO SUP.										501.66 501.69 501.69									
Q. PROG. STR. SUP. TER. VEG.										501.65 501.79	501.79							501.69	501.69 501.67
QUOTE TERRENO	502.69	502.67	502.48	502.26 502.20	502.00	502.00		501.46	501.29	501.90	501.92	501.85 501.83 501.84	501.75		501.54	501.59	501.20	500.51	
DISTANZE PARZIALI STRATO SUP.										0.75	2.75		2.75	0.75					
DISTANZE PROG STRATO SUP.										-5.22 -5.00	-3.65			-3.65				-5.00 5.03	
DISTANZE TERRENO	-20.00	-17.97	-16.02	-14.71 -14.57	-13.32	-12.62		-9.58	-8.05	-3.24	-1.09	0.00 0.26 1.03	-3.17		-7.76	-9.37	-11.60	-20.00	

SCAVI E BONIFICHE	
STERRO	4.04 mq
BONIFICA	7.02 mq
SOVRASTRUTTURA STRADALE	
STRATO DI USURA	0.20 mq
STRATO DI BINDER	0.28 mq
STRATO DI BASE	0.42 mq
SOTTOFONDAZIONE	2.11 mq

SEZIONE N. : 12  
 QT. PROGETTO : 501.615  
 DIST.PROG. : 0+053.980  
 DIST.PREC. : 3.980  
 DIST.SUCC. : 6.020



Q. PROG. STRATO SUP.							501.71 501.74 501.71													
Q. PROG. STR. SUP. TER. VEG.																				
QUOTE TERRENO	502.21	502.18	502.44 502.44	502.00		500.99 501.00	501.37		501.85	501.86	501.81 501.78	501.78	501.69 501.71		501.58		501.57		501.27	500.50
DISTANZE PARZIALI STRATO SUP.								0.75	2.75		2.77	0.75								
DISTANZE PROG STRATO SUP.																				
DISTANZE TERRENO	-20.00	-19.08	-16.00 -16.00	-13.99		-8.11 -7.55	-5.22		-1.60	-0.75	0.00 0.36	1.13	-2.73 3.09		-6.98		-8.84		-10.63	-20.00

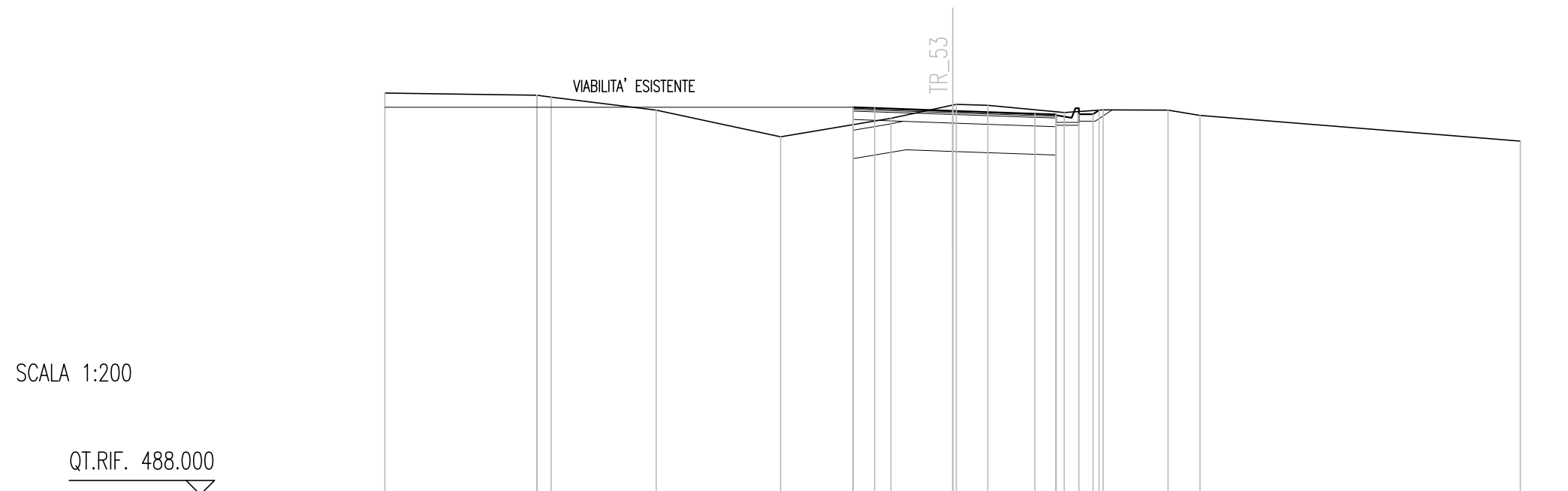
SCAVI E BONIFICHE	
STERRO	3.75 mq
SCOTICO	1.79 m
BONIFICA	7.18 mq
FOSSO (SEZ. OBBL.)	0.49 mq

RILEVATI	
RILEVATO	0.08 mq
TERRENO VEGETALE	0.19 mq

SOVRASTRUTTURA STRADALE	
STRATO DI USURA	0.21 mq
STRATO DI BINDER	0.29 mq
STRATO DI BASE	0.43 mq
SOTTOFONDAZIONE	2.14 mq

MANUFATTI	
CANALETTA SCAVO	0.21 mq
MAGRONE	0.08 mq

SEZIONE N. : 13  
 QT. PROGETTO : 501.524  
 DIST.PROG. : 0+060.000  
 DIST.PREC. : 6.020  
 DIST.SUCC. : 7.128



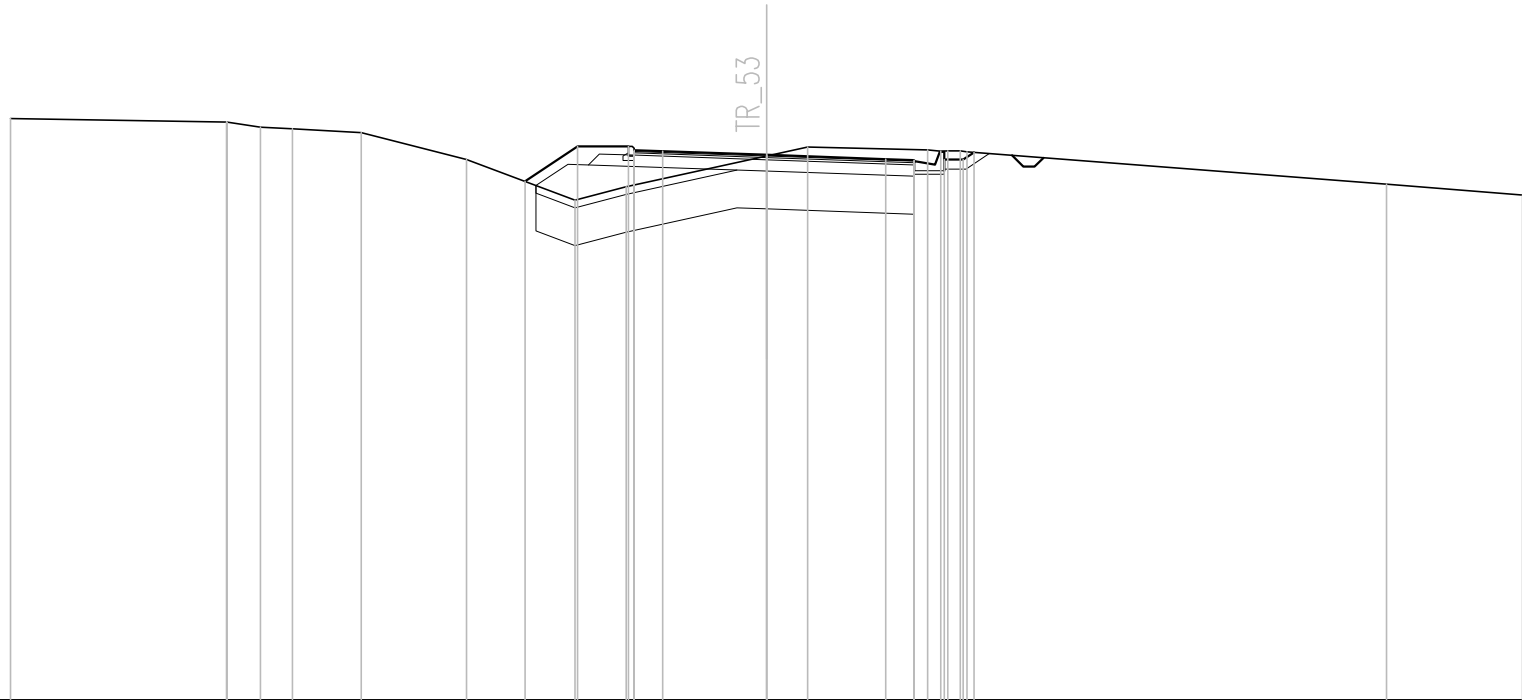
Q. PROG. STRATO SUP.						501.62	501.62	501.52	501.42	501.37			
Q. PROG. STR. SUP. TER. VEG.											501.41	501.41	501.55
QUOTE TERRENO	502.15	502.07	502.00	501.55	500.60	501.26	501.72	501.72	501.46	501.56	501.55	501.36	500.46
DISTANZE PARZIALI STRATO SUP.						0.75	2.75	2.90	0.75				
DISTANZE PROG STRATO SUP.									4.45	4.95	5.16		
DISTANZE TERRENO	-20.00	-14.65	-14.14	-10.45	-6.06	-2.17	0.00	1.24	3.93	5.30	7.59	8.72	20.00

SCAVI E BONIFICHE	
STERRO	3.74 mq
SCOTICO	5.32 m
BONIFICA	10.00 mq
FOSSO (SEZ. OBBL.)	1.50 mq
RILEVATI	
RILEVATO	2.14 mq
TERRENO VEGETALE	0.96 mq
SOVRASTRUTTURA STRADALE	
STRATO DI USURA	0.21 mq
STRATO DI BINDER	0.30 mq
STRATO DI BASE	0.44 mq
SOTTOFONDAZIONE	2.54 mq
MANUFATTI	
CANALETTA SCAVO	0.21 mq
CORDOLO	0.04 mq
MAGRONE	0.15 mq

SEZIONE N. : 14  
 QT. PROGETTO : 501.415  
 DIST.PROG. : 0+067.128  
 DIST.PREC. : 7.128  
 DIST.SUCC. : 2.872

SCALA 1:200

QT.RIF. 487.000



Q. PROG. STRATO SUP.								501.51	501.54	501.41	501.30	501.28	501.25				
Q. PROG. STR. SUP. TER. VEG.						500.71		501.64	501.64				501.29	501.29	501.48		
QUOTE TERRENO	502.38		502.28	502.28	502.15	502.11	502.00	501.29	500.22	500.57	501.38	501.62	501.54	501.52	501.49	500.64	500.35
DISTANZE PARZIALI STRATO SUP.									0.75	2.75		3.15	0.75				
DISTANZE PROG STRATO SUP.								-6.39	-5.00	-3.65			-4.70	-5.20	-5.49		
DISTANZE TERRENO	-20.00		-14.28	-14.28	-13.39	-12.54	-10.72	-7.93	-5.07	-3.72	0.00	1.09	4.27	4.79	5.30	16.40	20.00

SCAVI E BONIFICHE	
STERRO	3.72 mq
SCOTICO	5.30 m
BONIFICA	11.17 mq
FOSSO (SEZ. OBBL.)	1.68 mq

RILEVATI	
RILEVATO	2.12 mq
TERRENO VEGETALE	1.24 mq

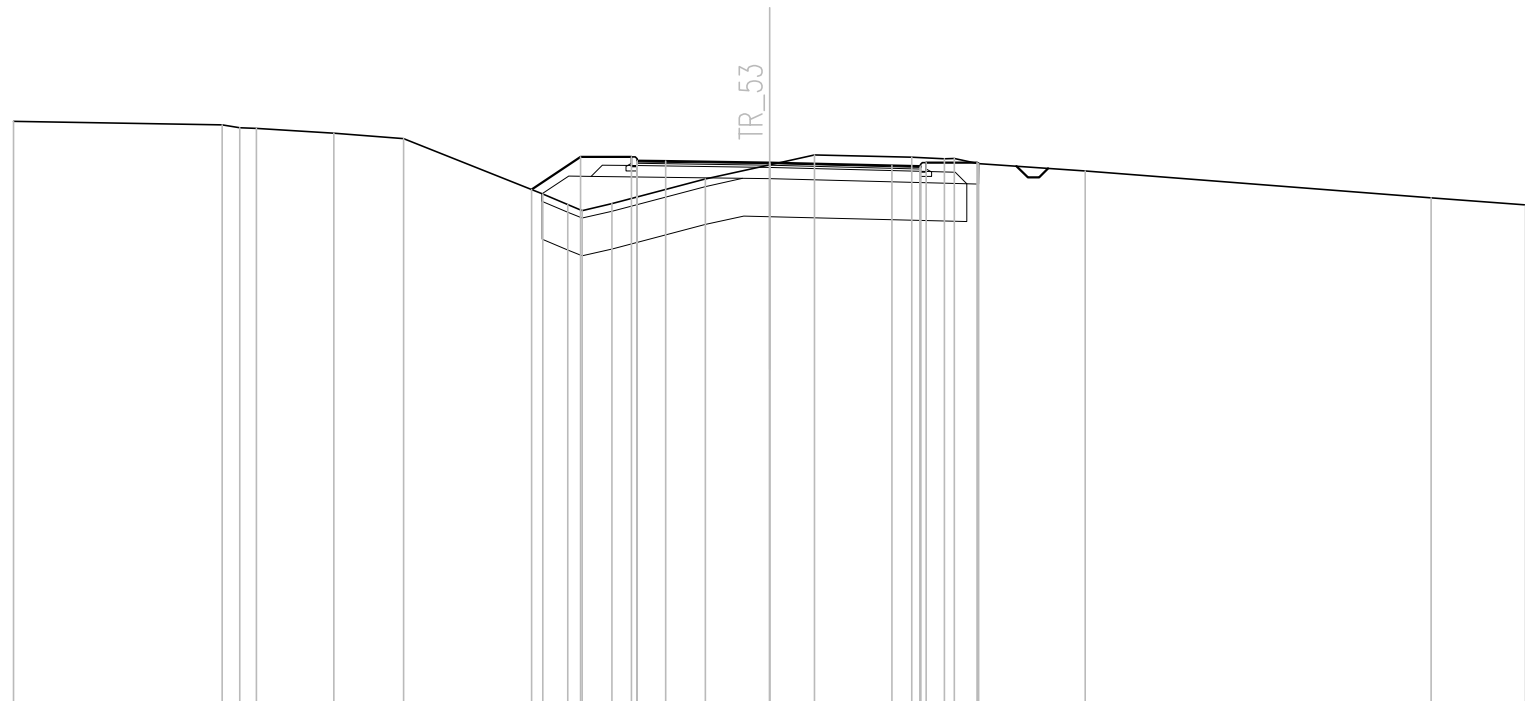
SOVRASTRUTTURA STRADALE	
STRATO DI USURA	0.22 mq
STRATO DI BINDER	0.30 mq
STRATO DI BASE	0.45 mq
SOTTOFONDAZIONE	2.90 mq

MANUFATTI	
CORDOLO	0.07 mq
MAGRONE	0.14 mq

SEZIONE N. : 15  
 QT. PROGETTO : 501.371  
 DIST.PROG. : 0+070.000  
 DIST.PREC. : 2.872  
 DIST.SUCC. : 5.128

SCALA 1:200

QT.RIF. 487.000



Q. PROG. STRATO SUP.								501.39	501.42	501.41		501.37		501.29	501.27	501.24									
Q. PROG. STR. SUP. TER. VEG.								500.66		501.52					501.37		501.37	501.34							
QUOTE TERRENO	502.46		502.36	502.29	502.27		502.15	502.00		500.54	500.26	500.10	500.28		500.93	501.31	501.57	501.51	501.47	501.35		501.15		500.44	500.25
DISTANZE PARZIALI STRATO SUP.													0.75	2.75		3.24		0.75							
DISTANZE PROG STRATO SUP.																									
DISTANZE TERRENO	-20.00		-14.48	-14.02	-13.57		-11.53	-9.68		-6.00	-5.33	-4.96	-4.17		-1.70	0.00	1.19	3.77	4.62	5.51		8.35		17.50	20.00



SCAVI E BONIFICHE	
STERRO	3.55 mq
SCOTICO	5.03 m
BONIFICA	11.04 mq
FOSSO (SEZ. OBBL.)	1.71 mq

RILEVATI	
RILEVATO	1.36 mq
TERRENO VEGETALE	1.24 mq

SOVRASTRUTTURA STRADALE	
STRATO DI USURA	0.22 mq
STRATO DI BINDER	0.30 mq
STRATO DI BASE	0.46 mq
SOTTOFONDAZIONE	2.94 mq

MANUFATTI	
CORDOLO	0.08 mq
MAGRONE	0.14 mq

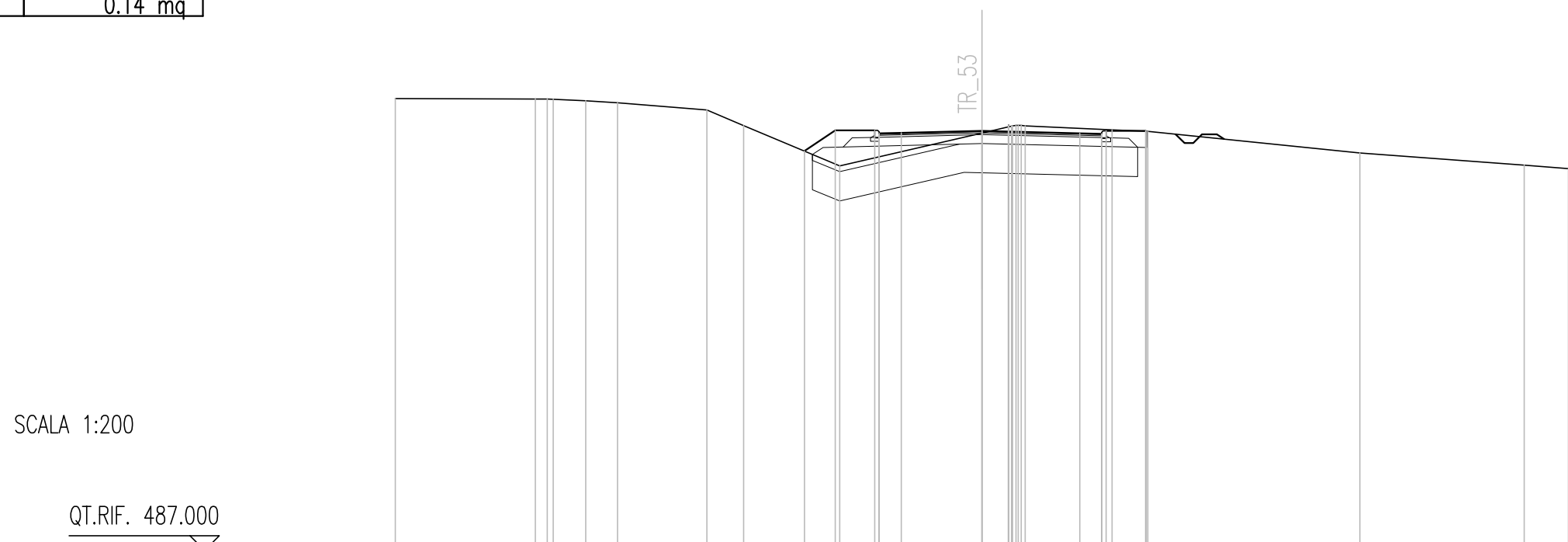
SEZIONE N. : 16

QT. PROGETTO : 501.293

DIST.PROG. : 0+075.128

DIST.PREC. : 5.128

DIST.SUCC. : 3.793



SCALA 1:200

QT.RIF. 487.000

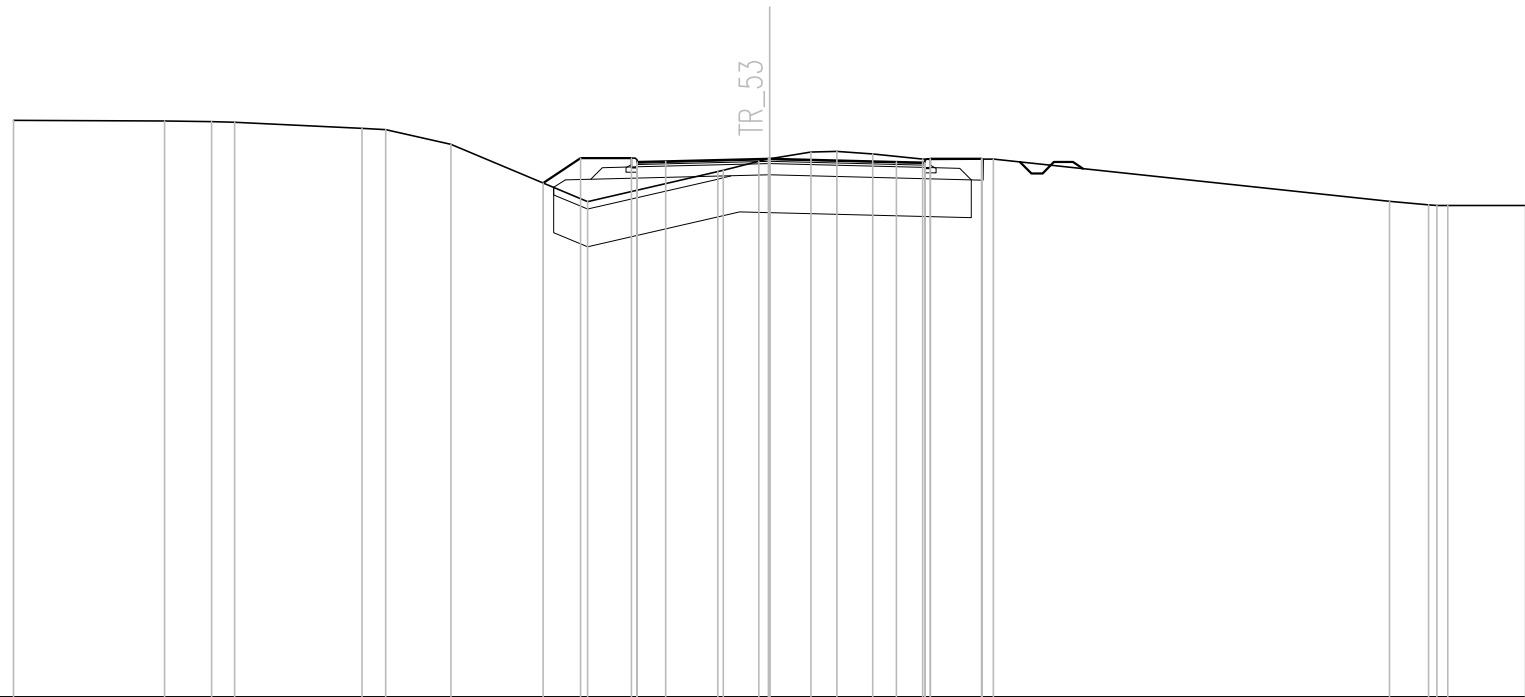
Q. PROG. STRATO SUP.									501.18	501.21	501.22		501.29		501.21	501.19	501.16				
Q. PROG. STR. SUP. TER. VEG.									500.60	501.31	501.31				501.29	501.29	501.28				
QUOTE TERRENO	502.39	502.38	502.37	502.31	502.25	502.00	501.47		500.10				501.22	501.42	501.46		501.33	501.27	500.54	500.12	500.01
DISTANZE PARZIALI STRATO SUP.											0.75	2.75		3.34		0.75					
DISTANZE PROG STRATO SUP.									-6.05	-5.00	-3.65					4.24	5.59	5.61			
DISTANZE TERRENO	-20.00	-15.22	-14.61	-13.51	-12.42	-9.38	-8.12		-4.85				0.00	0.90	1.48		4.44	5.66	12.89	18.49	20.00

SCAVI E BONIFICHE	
STERRO	3.67 mq
SCOTICO	4.69 m
BONIFICA	10.93 mq
FOSSO (SEZ. OBBL.)	1.68 mq
RILEVATI	
RILEVATO	1.16 mq
TERRENO VEGETALE	1.22 mq
SOVRASTRUTTURA STRADALE	
STRATO DI USURA	0.22 mq
STRATO DI BINDER	0.30 mq
STRATO DI BASE	0.46 mq
SOTTOFONDAZIONE	2.94 mq
MANUFATTI	
CORDOLO	0.07 mq
MAGRONE	0.14 mq

SEZIONE N. : 17  
 QT. PROGETTO : 501.235  
 DIST.PROG. : 0+078.921  
 DIST.PREC. : 3.793

SCALA 1:200

QT.RIF. 487.000



Q. PROG. STRATO SUP.								501.12	501.15	501.17	501.24	501.15	501.13	501.10										
Q. PROG. STR. SUP. TER. VEG.								500.59	501.25	501.25			501.23	501.23										
QUOTE TERRENO	502.25	502.24	502.21	502.20	502.04	502.00	501.61	500.10		500.89	500.93	501.17	501.24	501.41	501.43	501.36	501.23	501.22	501.22	500.11	500.01	500.00	499.99	
DISTANZE PARZIALI STRATO SUP.										0.75	2.75		3.36		0.75									
DISTANZE PROG STRATO SUP.								-5.98	-5.00	-3.65								-4.26	-5.61	-5.62				
DISTANZE TERRENO	-20.00	-16.01	-14.76	-14.15	-10.78	-10.15	-8.42	-4.81			-1.37	-1.23	-0.28	0.00	1.10	1.79	2.73	4.05	4.25	5.92	16.40	17.44	17.94	20.00