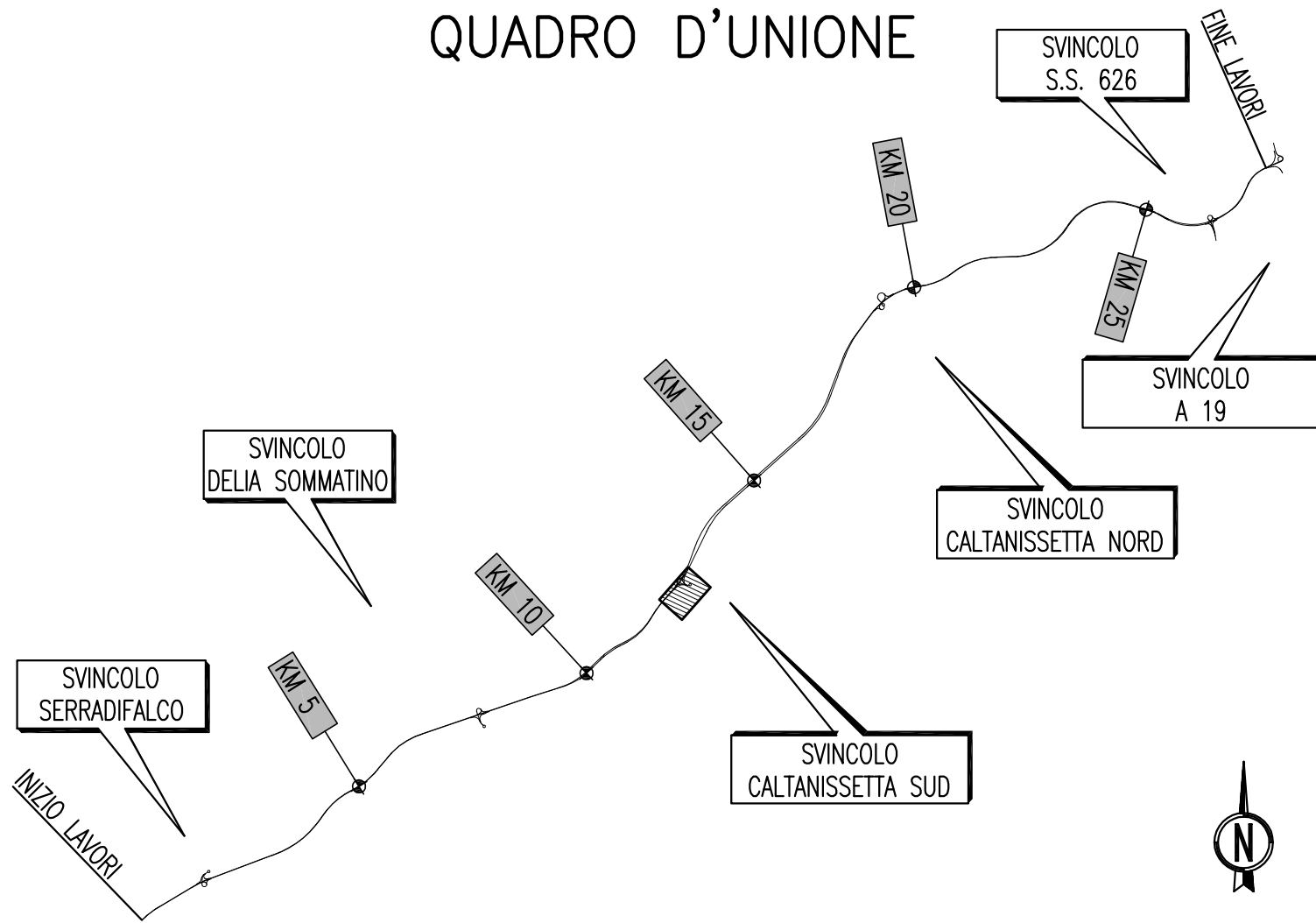


QUADRO D'UNIONE



ANAS S.p.A.

DIREZIONE CENTRALE PROGRAMMAZIONE PROGETTAZIONE

PA 12/09
 CORRIDOIO PLURIMODALE TIRRENICO - NORD EUROPA
 ITINERARIO AGRIGENTO - CALTANISSETTA - A19
 S.S. N° 640 "DI PORTO EMPEDOCLE"
 AMMODERNAMENTO E ADEGUAMENTO ALLA CAT. B DEL D.M. 5.11.2001
 Dal km 44+000 allo svincolo con l'A19

PROGETTO ESECUTIVO

Contraente Generale:



INTERSEZIONI E SVINCOLI - VIABILITA' INTERFERITA VIABILITA' - Sezioni trasversali

Sezioni Trasversali - Viabilità Complementare - Tronco 54

Codice Unico Progetto (CUP) : F91B09000070001																				
Codice Elaborato:																				
PA12_09 - E	0	0	0	G	E	2	1	2	P	V	0	6	Z	W	9	0	5	5	A	Scala: 1:200
F																				
E																				
D																				
C																				
B																				
A	Aprile 2011	EMISSIONE				S.TERRENO			A.TURSO		M. LITI		P. PAGLINI							
REV.	DATA	DESCRIZIONE				REDATTO			VERIFICATO		APPROVATO		AUTORIZZATO							
Responsabile del procedimento:											Ing. MAURIZIO ARAMINI									

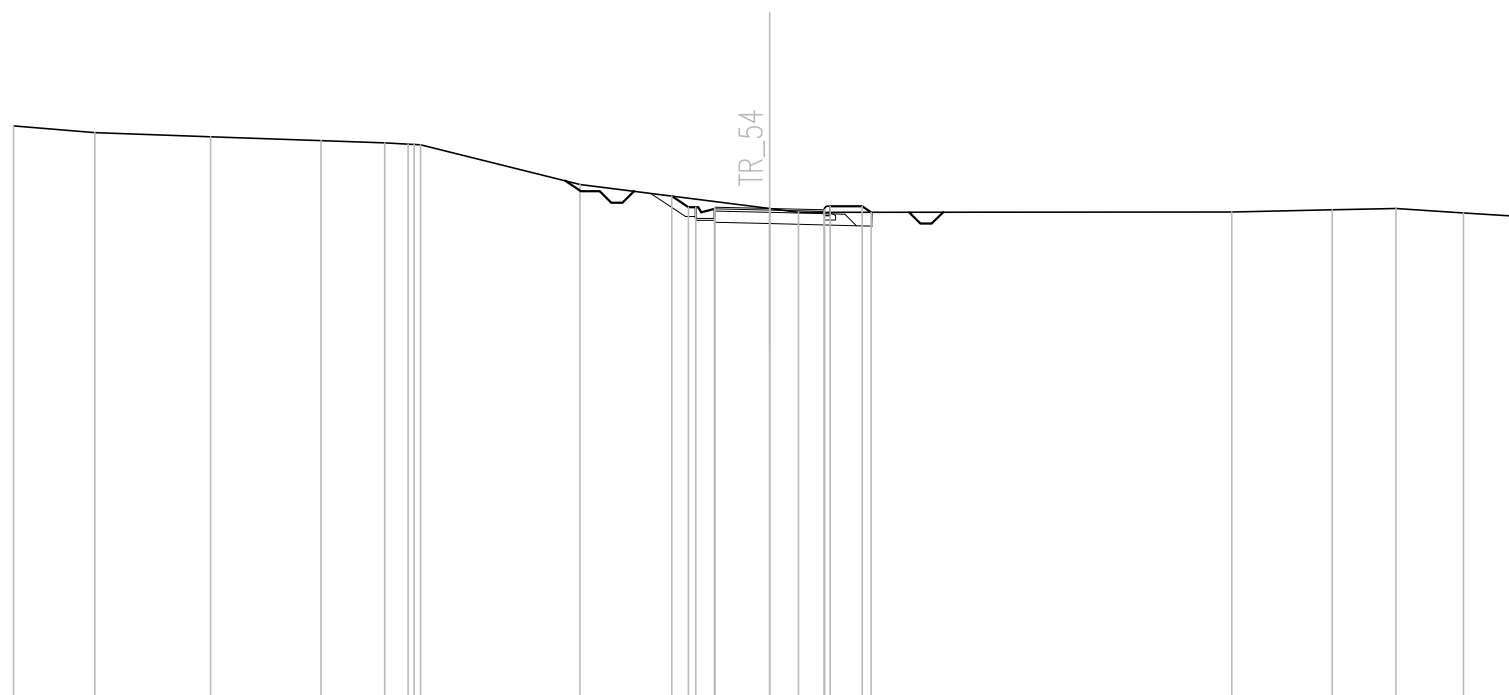
Il Progettista: 	Il Consulente Specialista: 	Il Geologo: 	Il Coordinatore per la sicurezza in fase di progetto: 	Il Direttore dei lavori:
---------------------	--------------------------------	-----------------	---	------------------------------

SCAVI E BONIFICHE	
STERRO	2.27 mq
FOSSO (SEZ. OBBL.)	1.18 mq
RILEVATI	
TERRENO VEGETALE	0.56 mq
SOVRASTRUTTURA STRADALE	
STRATO DI BINDER	0.12 mq
STRATO DI BASE	0.18 mq
SOTTOFONDAZIONE	1.09 mq
MANUFATTI	
CANALETTA SCAVO	0.12 mq
CORDOLO	0.04 mq
MAGRONE	0.09 mq

SEZIONE N. : 1
 QT. PROGETTO : 503.995
 DIST.PROG. : 0+000.000
 DIST.SUCC. : 1.607

SCALA 1:200

QT.RIF. 491.000



Q. PROG. STRATO SUP.																503.99	504.03	504.00	503.96	503.92									
Q. PROG. STR. SUP. TER. VEG.																504.32	504.03	504.03	504.06	504.06	504.00	503.90							
QUOTE TERRENO	506.18	506.00	505.89	505.79	505.73	505.70	505.68	504.63				504.00	503.90			503.90	503.96	504.00	503.88	503.78									
DISTANZE PARZIALI STRATO SUP.															1.45	1.45													
DISTANZE PROG STRATO SUP.																2.59	2.15	1.95			1.60	2.45	2.69						
DISTANZE TERRENO	20.00	17.85	14.79	11.86	10.18	9.56	9.23	5.02					0.00	0.77						12.23	14.89	16.57	18.35	20.00					

SCAVI E BONIFICHE	
STERRO	2.59 mq
FOSSO (SEZ. OBBL.)	1.39 mq

RILEVATI	
TERRENO VEGETALE	0.51 mq


SOVRASTRUTTURA STRADALE	
STRATO DI BINDER	0.14 mq
STRATO DI BASE	0.20 mq
SOTTOFONDAZIONE	1.17 mq

MANUFATTI	
CANALETTA SCAVO	0.12 mq
CORDOLO	0.04 mq
MAGRONE	0.09 mq

SEZIONE N. : 3
 QT. PROGETTO : 503.847
 DIST.PROG. : 0+004.940
 DIST.PREC. : 3.333
 DIST.SUCC. : 5.060

SCALA 1:200

QT.RIF. 491.000



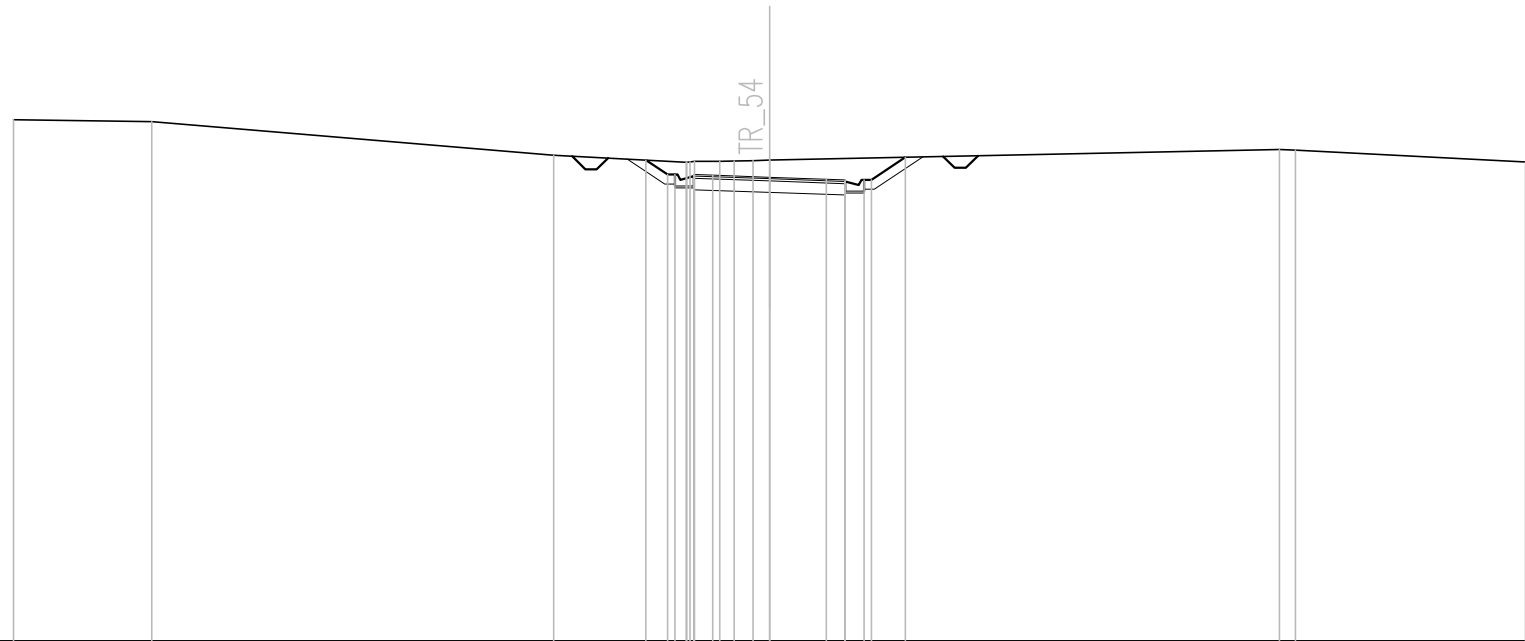
Q. PROG. STRATO SUP.							503.86	503.90	503.85	503.80	503.75						
Q. PROG. STR. SUP. TER. VEG.							504.21	503.90	503.90		503.89	503.89	503.82				
QUOTE TERRENO	505.99	505.78	505.69	505.64	505.62	505.60	504.28	503.86	503.82		503.82	503.87	503.99	503.96	503.74		
DISTANZE PARZIALI STRATO SUP.								1.46	1.46								
DISTANZE PROG STRATO SUP.							-2.75	-2.29	-2.09		-1.74	-2.59	-2.70				
DISTANZE TERRENO	-20.00	-13.81	-11.00	-9.76	-9.02	-8.61	-3.33	0.00	0.38		-8.26	-10.19	-15.60	-16.62	-20.00		

SCAVI E BONIFICHE	
STERRO	5.42 mq
FOSSO (SEZ. OBBL.)	1.09 mq
RILEVATI	
TERRENO VEGETALE	0.54 mq
SOVRASTRUTTURA STRADALE	
STRATO DI BINDER	0.16 mq
STRATO DI BASE	0.24 mq
SOTTOFONDAZIONE	1.20 mq
MANUFATTI	
CANALETTA SCAVO	0.24 mq
MAGRONE	0.06 mq

SEZIONE N. : 5
 QT. PROGETTO : 503.263
 DIST.PROG. : 0+013.895
 DIST.PREC. : 3.895
 DIST.SUCC. : 3.333

SCALA 1:200

QT.RIF. 491.000



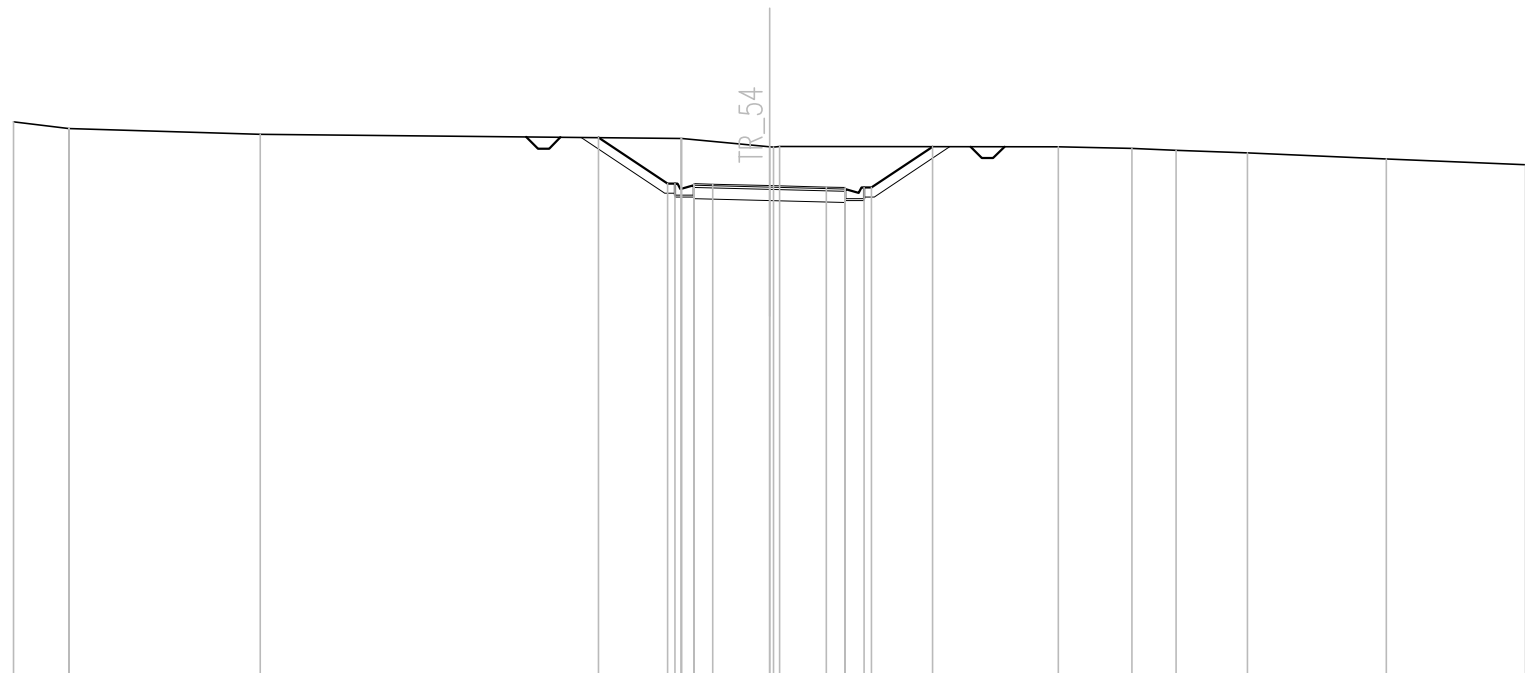
Q. PROG. STRATO SUP.					503.29	503.32	503.26	503.21	503.15			
Q. PROG. STR. SUP. TER. VEG.					503.71	503.33	503.33	503.19	503.19	503.79		
QUOTE TERRENO	504.78	504.73	503.84	503.66	503.68	503.69	503.70	503.71	504.00	503.98	503.67	
DISTANZE PARZIALI STRATO SUP.					0.50	1.50	1.50	0.50				
DISTANZE PROG STRATO SUP.					-3.27	-2.70	-2.50		2.50	2.70	3.60	
DISTANZE TERRENO	-20.00	-16.34	-5.71	-2.21	-1.99	-0.94	-0.43	0.00		13.49	13.91	-20.00

SCAVI E BONIFICHE	
STERRO	11.08 mq
FOSSO (SEZ. OBBL.)	1.01 mq
RILEVATI	
TERRENO VEGETALE	1.12 mq
SOVRASTRUTTURA STRADALE	
STRATO DI BINDER	0.16 mq
STRATO DI BASE	0.24 mq
SOTTOFONDAZIONE	1.20 mq
MANUFATTI	
CANALETTA SCAVO	0.24 mq
MAGRONE	0.06 mq

SEZIONE N. : 6
 QT. PROGETTO : 503.021
 DIST.PROG. : 0+017.228
 DIST.PREC. : 3.333
 DIST.SUCC. : 2.772

SCALA 1:200

QT.RIF. 490.000



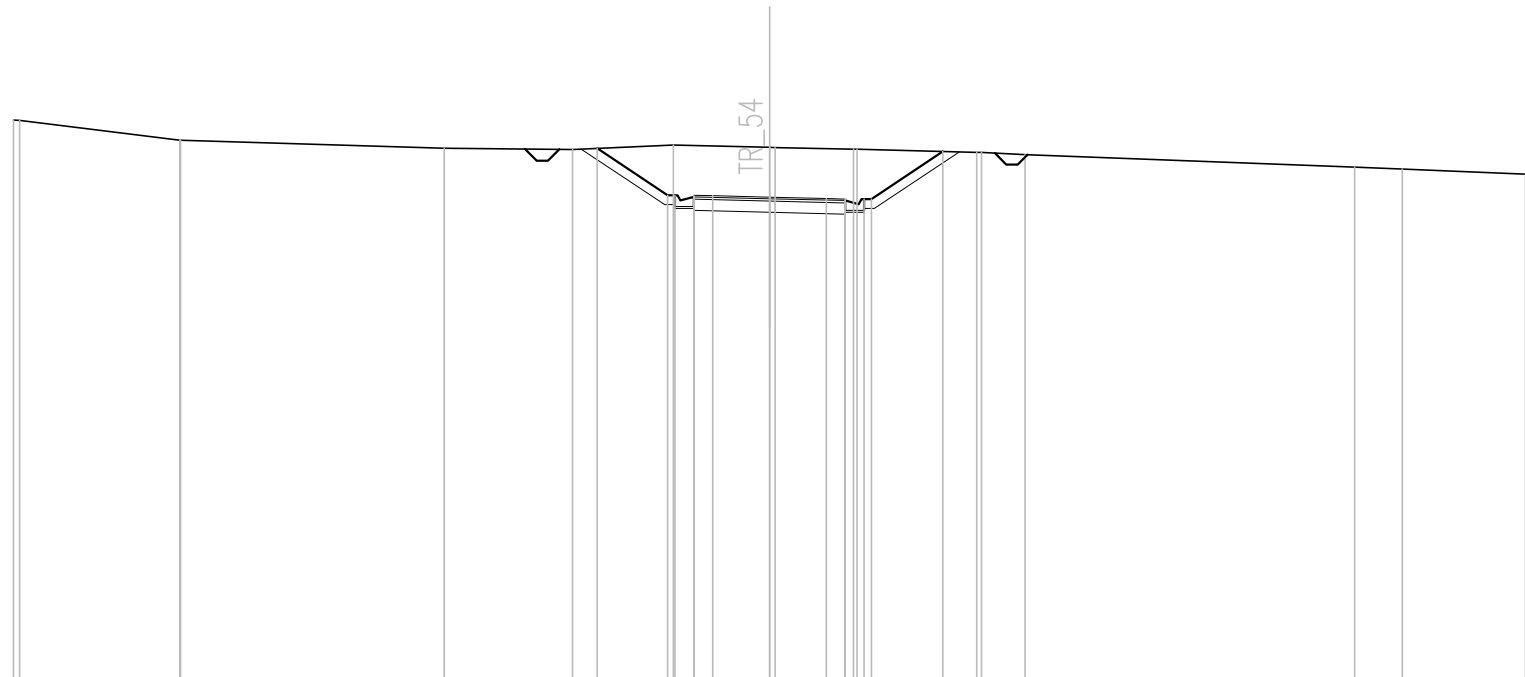
Q. PROG. STRATO SUP.						503.03	503.06	503.02	502.98	502.93									
Q. PROG. STR. SUP. TER. VEG.						504.29	503.07	503.07		502.97	502.97	504.05							
QUOTE TERRENO	504.71	504.53	504.53		504.37	504.27	504.27	504.05	504.06			504.04	504.00	503.96	503.88		503.72		503.57
DISTANZE PARZIALI STRATO SUP.							0.50	1.50	1.50	0.50									
DISTANZE PROG STRATO SUP.						4.53	2.70	2.50		2.50	2.70	4.32							
DISTANZE TERRENO	20.00	18.53	18.52		13.47	2.34	2.32	0.00	0.26			7.64	9.58	10.76	12.64		16.32		20.00

SCAVI E BONIFICHE	
STERRO	12.89 mq
FOSSO (SEZ. OBBL.)	0.96 mq
RILEVATI	
TERRENO VEGETALE	1.21 mq
SOVRASTRUTTURA STRADALE	
STRATO DI BINDER	0.16 mq
STRATO DI BASE	0.24 mq
SOTTOFONDAZIONE	1.20 mq
MANUFATTI	
CANALETTA SCAVO	0.24 mq
MAGRONE	0.06 mq

SEZIONE N. : 7
 QT. PROGETTO : 502.820
 DIST.PROG. : 0+020.000
 DIST.PREC. : 2.772
 DIST.SUCC. : 9.237

SCALA 1:200

QT.RIF. 490.000



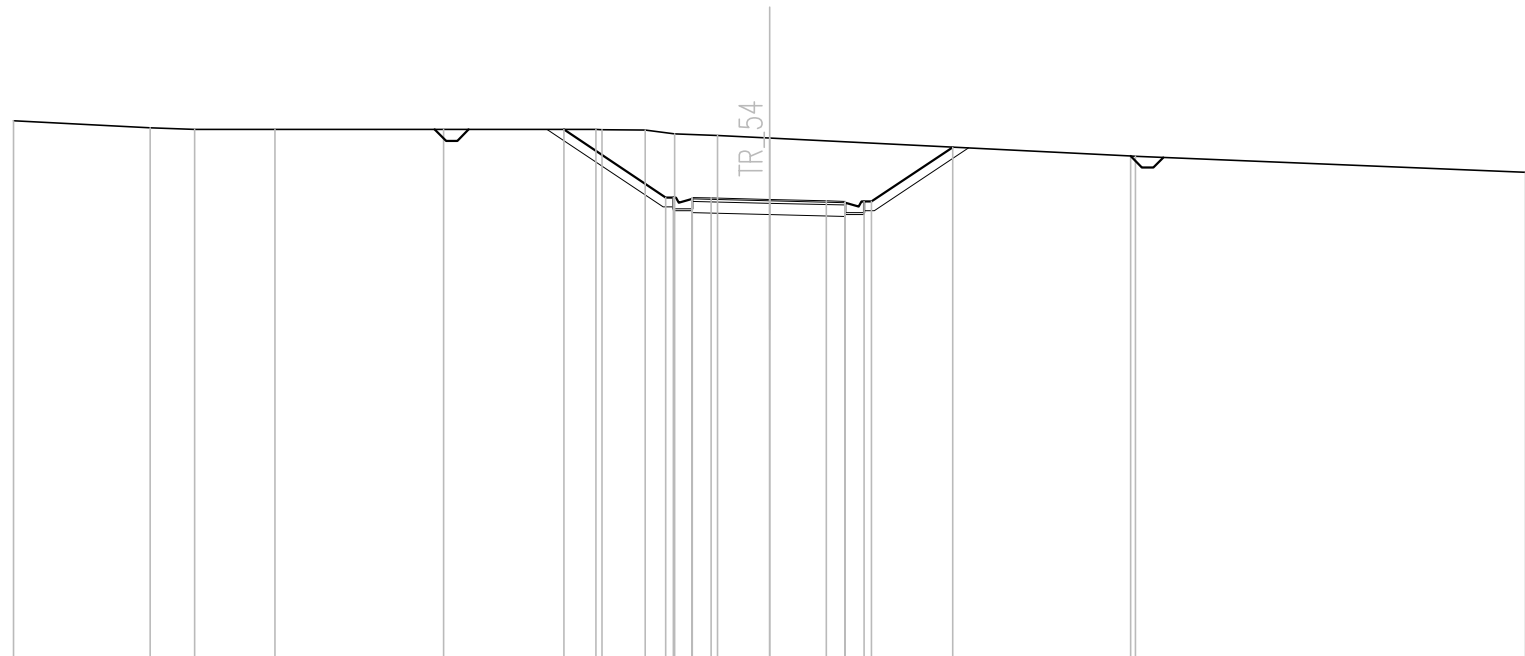
Q. PROG. STRATO SUP.						502.83	502.86	502.82	502.78	502.73					
Q. PROG. STR. SUP. TER. VEG.				504.11		502.87	502.87		502.77	502.77	504.03				
QUOTE TERRENO	504.86 504.85	504.33 504.33	504.11	504.08	504.20	504.14	504.13	504.09	504.09	504.00	503.95	503.61	503.57	503.42	
DISTANZE PARZIALI STRATO SUP.						0.50	1.50	1.50	0.50						
DISTANZE PROG STRATO SUP.				-4.56	-2.70	-2.50		-2.50	2.70	-4.58					
DISTANZE TERRENO	-20.00 -19.84	-15.59 -15.58	-8.61	-5.21	-2.54	0.00	0.15	2.22	2.31	5.48	6.76	15.48	16.74	20.00	

SCAVI E BONIFICHE	
STERRO	16.48 mq
FOSSO (SEZ. OBBL.)	0.96 mq
RILEVATI	
TERRENO VEGETALE	1.54 mq
SOVRASTRUTTURA STRADALE	
STRATO DI BINDER	0.16 mq
STRATO DI BASE	0.24 mq
SOTTOFONDAZIONE	1.21 mq
MANUFATTI	
CANALETTA SCAVO	0.24 mq
MAGRONE	0.06 mq

SEZIONE N. : 8
 QT. PROGETTO : 502.152
 DIST.PROG. : 0+029.237
 DIST.PREC. : 9.237
 DIST.SUCC. : 0.763

SCALA 1:200

QT.RIF. 490.000



Q. PROG. STRATO SUP.												502.16	502.19	502.15	502.11	502.06				
Q. PROG. STR. SUP. TER. VEG.						504.00						502.20	502.20			502.10	502.10		503.53	
QUOTE TERRENO	504.24		504.05	504.00	504.00	504.00		504.00	503.99	503.99	503.88	503.84	503.77					503.30	503.29	502.87
DISTANZE PARZIALI STRATO SUP.												0.50	1.54	1.50	0.50					
DISTANZE PROG STRATO SUP.							-5.44				-2.74	-2.54				-2.50	2.70		-4.84	
DISTANZE TERRENO	-20.00		-16.38	-15.21	-13.08	-8.63		-4.59	-4.43	-3.29	-2.51	-1.37	0.00					9.55	9.68	-20.00

SCAVI E BONIFICHE	
STERRO	16.83 mq
FOSSO (SEZ. OBBL.)	0.96 mq

RILEVATI	
TERRENO VEGETALE	1.57 mq

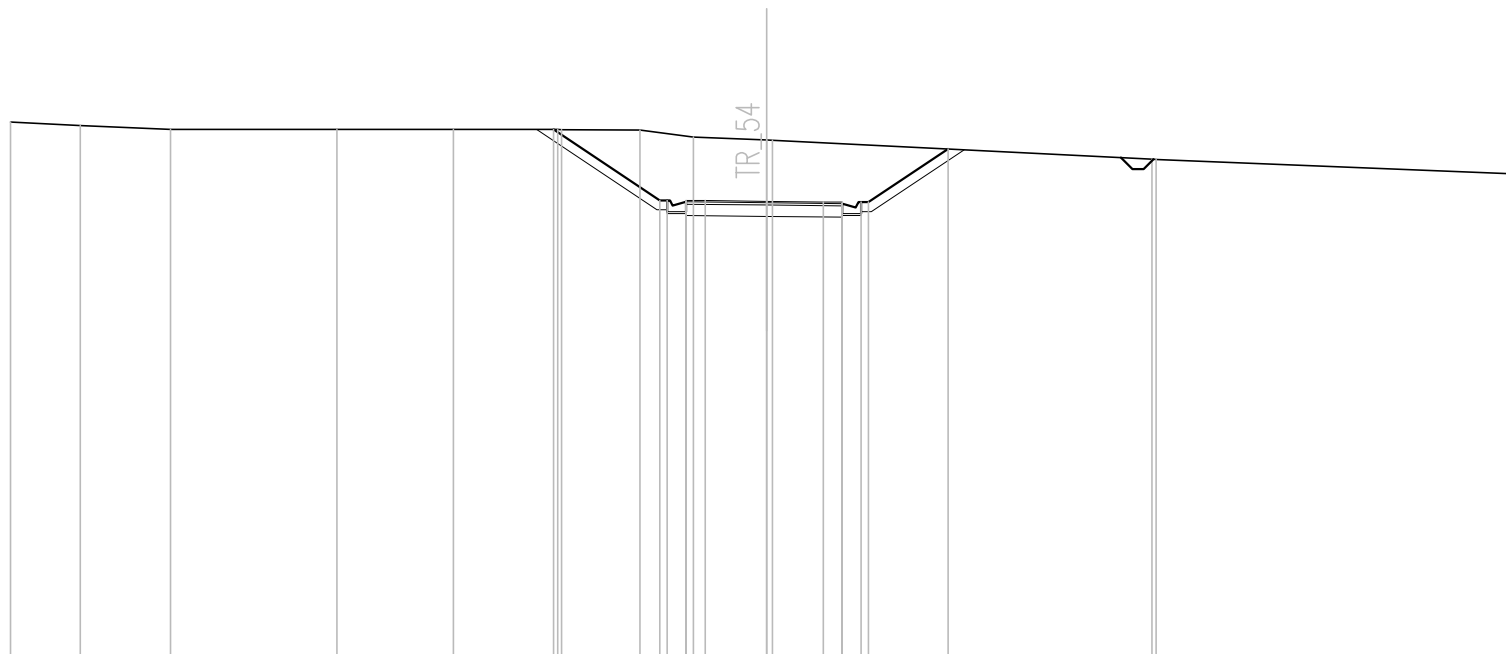
SOVRASTRUTTURA STRADALE	
STRATO DI BINDER	0.16 mq
STRATO DI BASE	0.25 mq
SOTTOFONDAZIONE	1.24 mq

MANUFATTI	
CANALETTA SCAVO	0.24 mq
MAGRONE	0.06 mq

SEZIONE N. : 9
 QT. PROGETTO : 502.102
 DIST.PROG. : 0+030.000
 DIST.PREC. : 0.763
 DIST.SUCC. : 2.570

SCALA 1:200

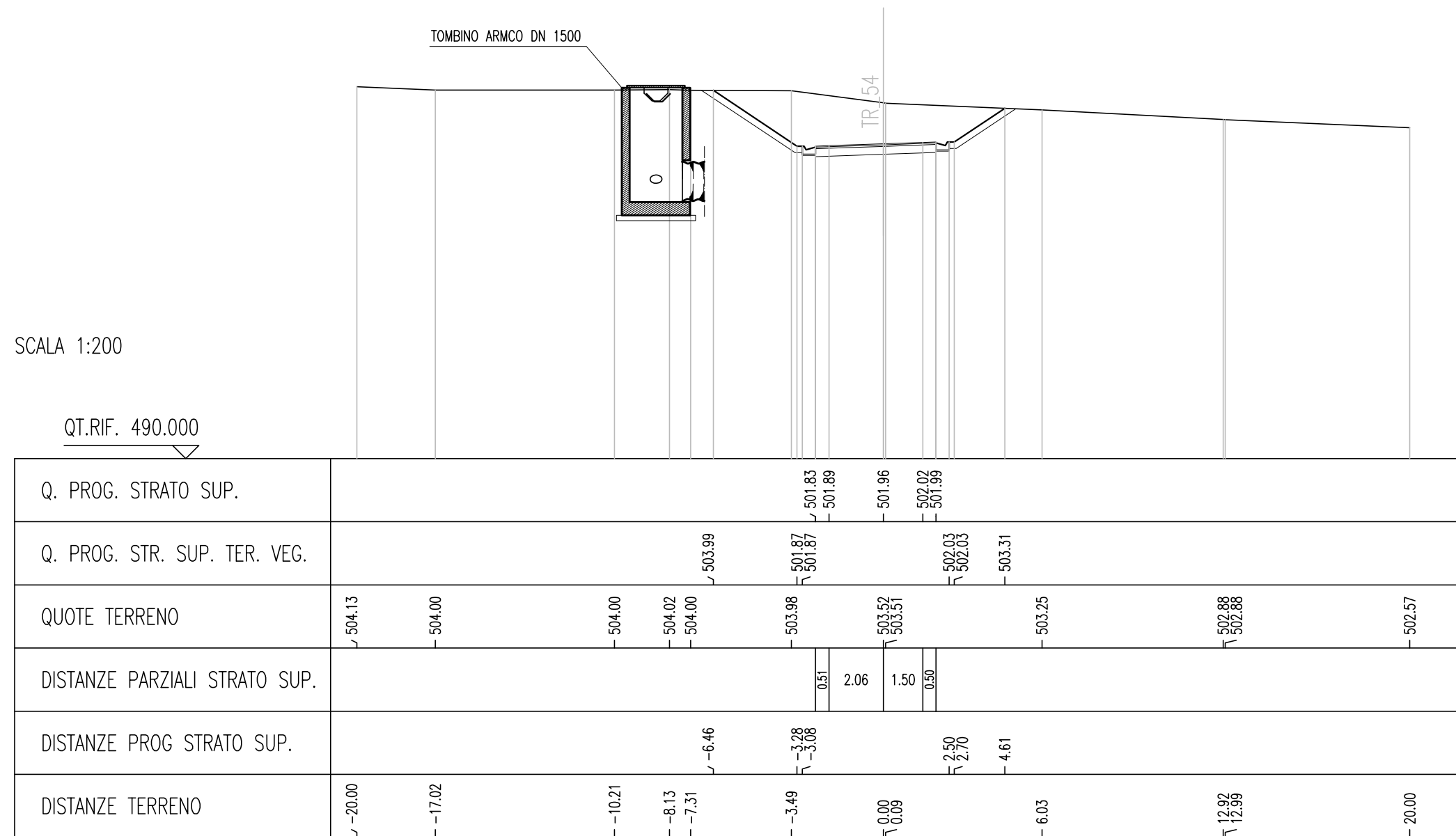
QT.RIF. 490.000



Q. PROG. STRATO SUP.							502.09 502.12	502.10	502.09 502.04		
Q. PROG. STR. SUP. TER. VEG.						504.00	502.13 502.13		502.08 502.08	503.49	
QUOTE TERRENO	504.20	504.10	504.00	504.00	504.00	504.00 503.99	503.99 503.80	503.72 503.72		503.22 503.21	502.82
DISTANZE PARZIALI STRATO SUP.							0.50	1.62	1.50	0.50	
DISTANZE PROG STRATO SUP.						-5.63	-2.83 -2.63		-2.50 2.70	-4.81	
DISTANZE TERRENO	-20.00	-18.15	-15.76	-11.36	-8.28	-5.52 -5.42	-3.35 -1.94	0.00 0.15		10.19 10.31	-20.00

SCAVI E BONIFICHE	
STERRO	18.46 mq
FOSSO (SEZ. OBBL.)	0.97 mq
RILEVATI	
TERRENO VEGETALE	1.62 mq
SOVRASTRUTTURA STRADALE	
STRATO DI BINDER	0.18 mq
STRATO DI BASE	0.27 mq
SOTTOFONDAZIONE	1.37 mq
MANUFATTI	
CANALETTA SCAVO	0.24 mq
MAGRONE	0.06 mq

SEZIONE N. : 10
 QT. PROGETTO : 501.964
 DIST.PROG. : 0+032.570
 DIST.PREC. : 2.570
 DIST.SUCC. : 4.923

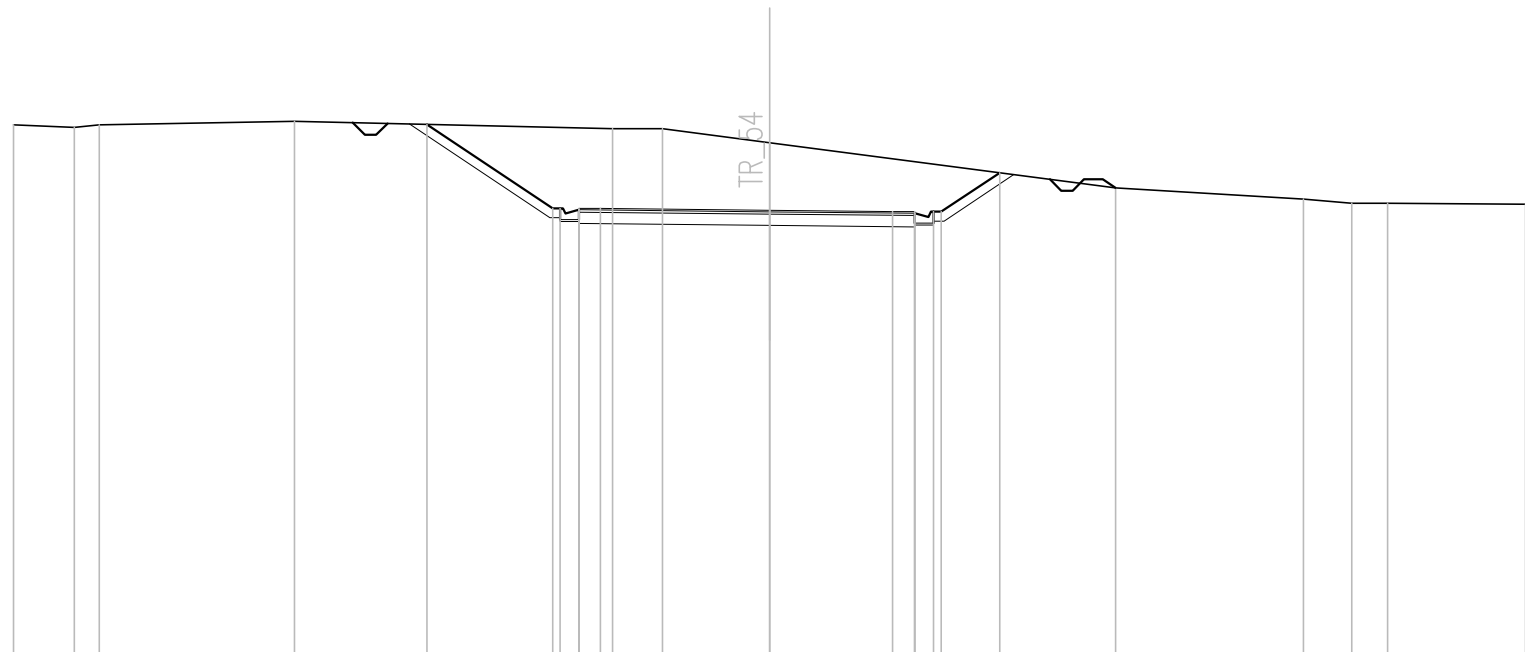


SCAVI E BONIFICHE	
STERRO	28.68 mq
FOSSO (SEZ. OBBL.)	0.90 mq
RILEVATI	
TERRENO VEGETALE	1.55 mq
SOVRASTRUTTURA STRADALE	
STRATO DI BINDER	0.35 mq
STRATO DI BASE	0.53 mq
SOTTOFONDAZIONE	2.66 mq
MANUFATTI	
CANALETTA SCAVO	0.24 mq
MAGRONE	0.06 mq

SEZIONE N. : 12
 QT. PROGETTO : 501.813
 DIST.PROG. : 0+040.000
 DIST.PREC. : 2.507
 DIST.SUCC. : 0.826

SCALA 1:200

QT.RIF. 490.000



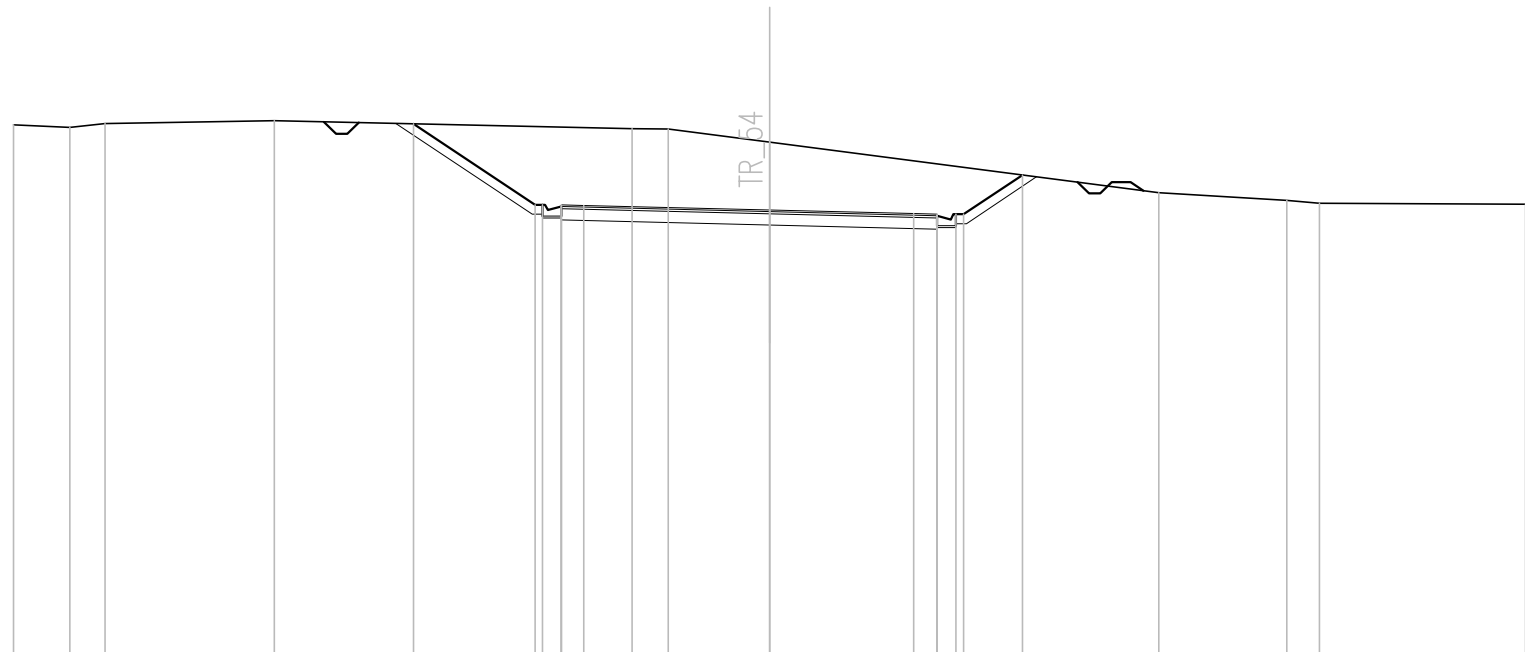
Q. PROG. STRATO SUP.						501.82	501.86	501.81	501.78	501.73										
Q. PROG. STR. SUP. TER. VEG.				504.08		501.86	501.86			501.77	501.77	502.80								
QUOTE TERRENO	504.07	504.00	504.08		504.16			503.97	503.97	503.60			502.41		502.11	502.00	501.99	501.97		
DISTANZE PARZIALI STRATO SUP.							0.57		4.47		3.26		0.59							
DISTANZE PROG STRATO SUP.					-9.06		-5.74	-5.54					-4.34	-4.34		-6.09				
DISTANZE TERRENO	-20.00	-18.39	-17.73		-12.56				-4.15	-2.84	0.00				-9.16		-14.12	-15.40	-16.35	-20.00

SCAVI E BONIFICHE	
STERRO	30.57 mq
FOSSO (SEZ. OBBL.)	0.90 mq
RILEVATI	
TERRENO VEGETALE	1.52 mq
SOVRASTRUTTURA STRADALE	
STRATO DI BINDER	0.39 mq
STRATO DI BASE	0.60 mq
SOTTOFONDAZIONE	2.98 mq
MANUFATTI	
CANALETTA SCAVO	0.24 mq
MAGRONE	0.06 mq

SEZIONE N. : 13
 QT. PROGETTO : 501.819
 DIST.PROG. : 0+040.826
 DIST.PREC. : 0.826
 DIST.SUCC. : 2.180

SCALA 1:200

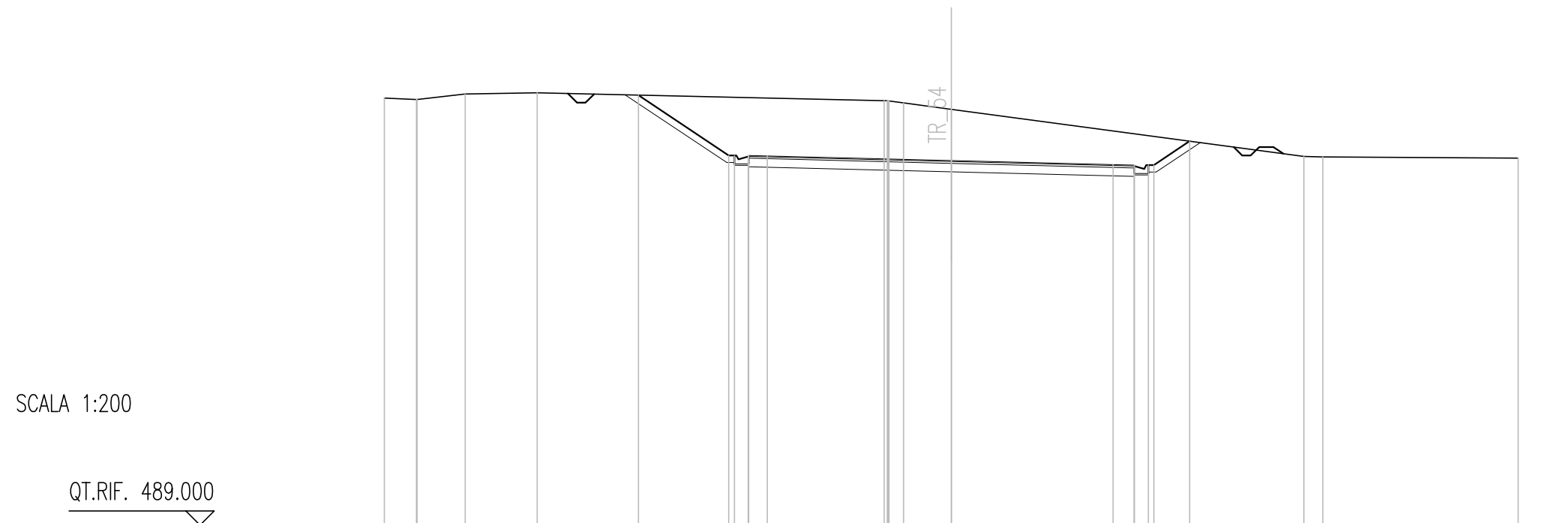
QT.RIF. 490.000



Q. PROG. STRATO SUP.							501.92	501.94		501.82		501.72	501.67						
Q. PROG. STR. SUP. TER. VEG.				504.10			501.96	501.96					501.71	501.71	502.75				
QUOTE TERRENO	504.07	504.00	504.11		504.18					503.97	503.96		503.62			502.28	502.07	502.00	501.97
DISTANZE PARZIALI STRATO SUP.							0.59		4.92		3.82		0.62						
DISTANZE PROG STRATO SUP.					-9.42		-6.20	-6.00					4.93	5.13	6.69				
DISTANZE TERRENO	-20.00	-18.51	-17.58		-13.10					-3.63	-2.68		0.00			10.30	13.68	14.55	20.00

SCAVI E BONIFICHE	
STERRO	37.13 mq
FOSSO (SEZ. OBBL.)	0.90 mq
RILEVATI	
TERRENO VEGETALE	1.43 mq
SOVRASTRUTTURA STRADALE	
STRATO DI BINDER	0.55 mq
STRATO DI BASE	0.82 mq
SOTTOFONDAZIONE	4.08 mq
MANUFATTI	
CANALETTA SCAVO	0.24 mq
MAGRONE	0.06 mq

SEZIONE N. : 14
 QT. PROGETTO : 501.855
 DIST.PROG. : 0+043.006
 DIST.PREC. : 2.180



Q. PROG. STRATO SUP.						501.99	502.03	502.02		501.85		501.71	501.69	501.65			
Q. PROG. STR. SUP. TER. VEG.				504.16		502.03	502.03					501.69	501.69	502.54			
QUOTE TERRENO	504.05	504.00	504.00	504.19	504.24					503.96	503.88	503.66			502.00	501.98	501.94
DISTANZE PARZIALI STRATO SUP.							0.66		6.48		5.71		0.74				
DISTANZE PROG STRATO SUP.					11.03		7.85	7.65					6.95	7.15	8.41		
DISTANZE TERRENO	20.00	18.86	18.84	17.15	14.61					2.37	1.68	0.00			12.43	13.11	20.00