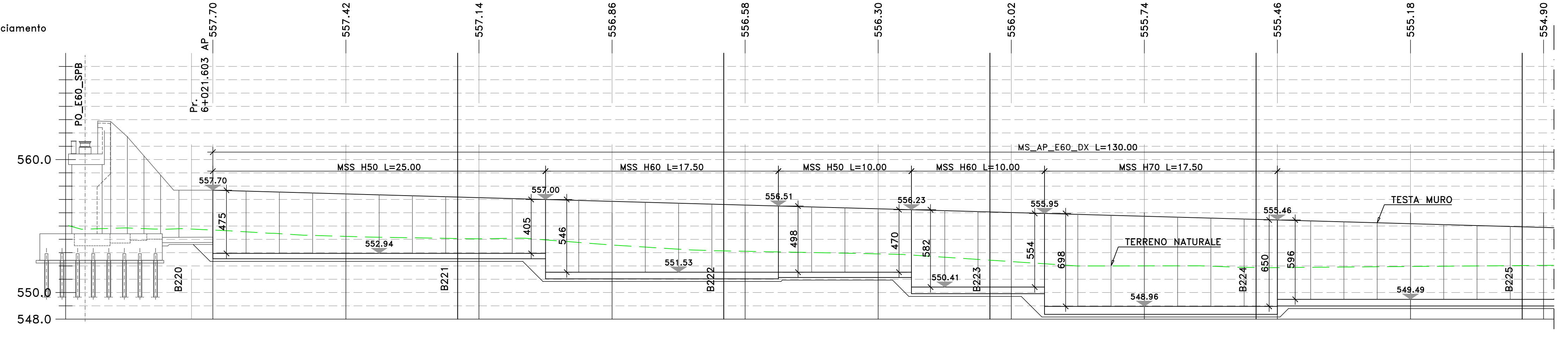


PROFILO LONGITUDINALE

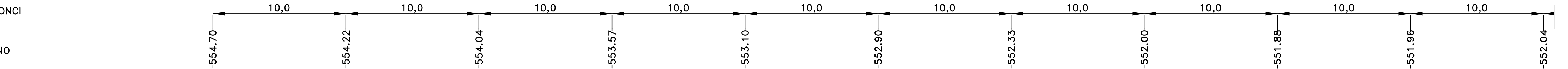
Profilo MS\_AP\_E60\_DX  
 Km 6+010.74 - 6+160.00  
 Scala : 200/200  
 Q.Rif. : 548.00

QUOTE  
 Asse di Tracciamento



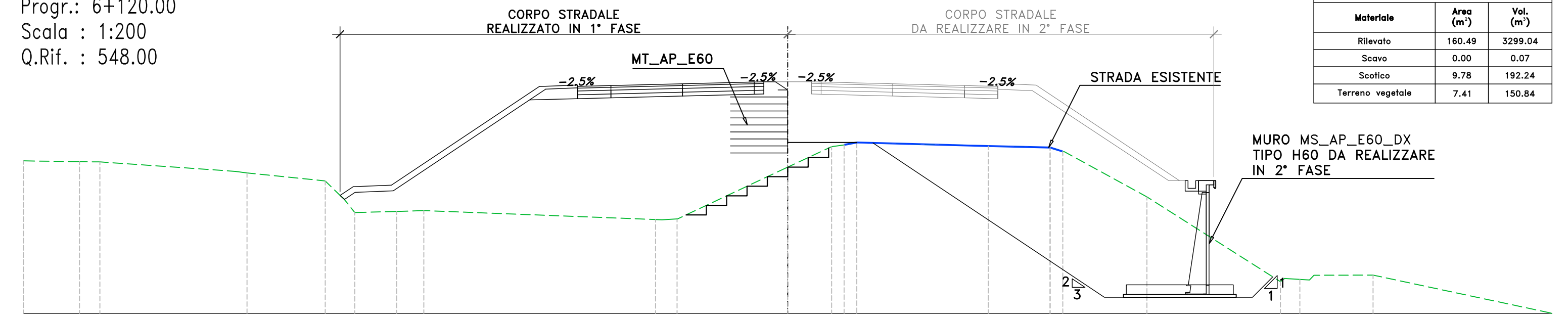
LUNGHEZZE CONCI

QUOTE TERRENO



SEZIONE TRASVERSALE

Sez. B225  
 Progr.: 6+120.00  
 Scala : 1:200  
 Q.Rif. : 548.00

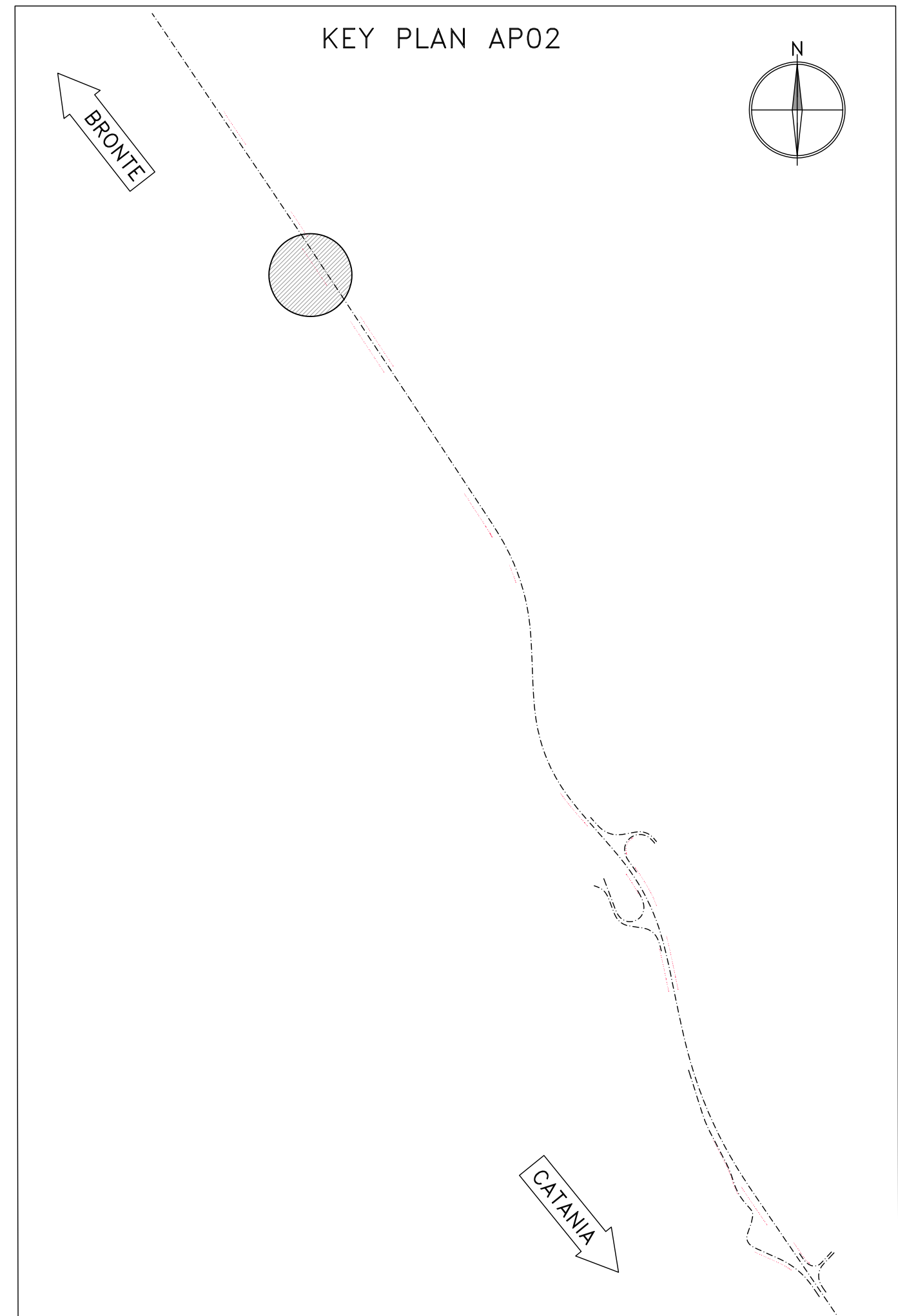


Materiali - Progr.6+120.00		
Materiale	Area (m²)	Vol. (m³)
Rilievato	160.49	3209.04
Scavo	0.00	0.07
Scollata	9.78	192.24
Terreno vegetale	7.41	150.84

PER LA FASISTICA DI REALIZZAZIONE, SI RIMANDA AGLI ELABORATI DI DETTAGLIO DI CANTIERIZZAZIONE. L'OPERA IN OGGETTO RICADE NEL TRATTO AP02 T1-FSP SX

CORPO STRADALE ESISTENTE

LE SEZIONI TIPO E DI CARPENTERIA SONO ILLUSTRATE NEGLI SPECIFICI ELABORATI "COMUNI"



**Sanas**  
 GRUPPO FS ITALIANE  
 Direzione Progettazione e Realizzazione Lavori

S.S. 284 "Occidentale Etna"  
 Ammodernamento del Tratto Adrano - Catania  
 1° lotto Adrano - Paternò

**PROGETTO DEFINITIVO** cod. PA712

PROGETTAZIONE: **ATI VIA - SERING - VDP - BRENG**

PROGETTISTA E RESPONSABILE DELL'INTEGRAZIONE DELLE PRESTAZIONI SPECIALISTICHE:  
 Dott. Ing. Giovanni Piazza (Ord. Ing. Prov. Roma 27296)

GRUPPO DI PROGETTAZIONE MANDATARIO:  
**VIA** INGEGNERIA  
 Dott. Ing. Giovanni Piazza (Ord. Ing. Prov. Roma 28037)  
 RESPONSABILI D'AREA:  
 Responsabile Tracciato stradale: Dott. Ing. Massimo Capasso (Ord. Ing. Prov. Roma 28037)  
 Responsabile Strutture: Dott. Ing. Giovanni Piazza (Ord. Ing. Prov. Roma 27296)  
 Responsabile Idraulica, Geotecnica e Impianti: Dott. Ing. Sergio Di Maio (Ord. Ing. Prov. Palermo 2872)  
 Responsabile Ambiente: Dott. Ing. Francesco Ventura (Ord. Ing. Prov. Roma 14660)

COORDINATORE SICUREZZA IN FASE DI PROGETTAZIONE:  
 Dott. Ing. Sergio Di Maio (Ord. Ing. Prov. Palermo 2872)

RESPONSABILE SIA:  
 Dott. Ing. Francesco Ventura (Ord. Ing. Prov. Roma 14660)

VISTO: IL RESPONSABILE DEL PROCEDIMENTO:  
 Dott. Ing. Mariena Cappella

**SERING** INGEGNERIA **vdp** **BRENG** BRIDGE ENGINEERING

**OPERE D'ARTE MINORI**  
**OPERE DI SOSTEGNO**  
**MS\_AP\_E60\_dx**  
**Pianta scavi, pianta fondazioni, profilo longitudinale e sezioni**

CODICE PROGETTO	NOME FILE	REVISIONE	SCALA:
PROGETTO: <b>DPPA0712 D 20</b>	PA712_P000S15GETDI01_A		
ELAB.:	<b>P00OS15GETDI01</b>	<b>A</b>	<b>1:200</b>
D			
C			
B			
A	EMISSIONE	NOV 2020	G. BENVENUTO L. FREZZA G. PIAZZA
REV.	DESCRIZIONE	DATA	REDATTO VERIFICATO APPROVATO