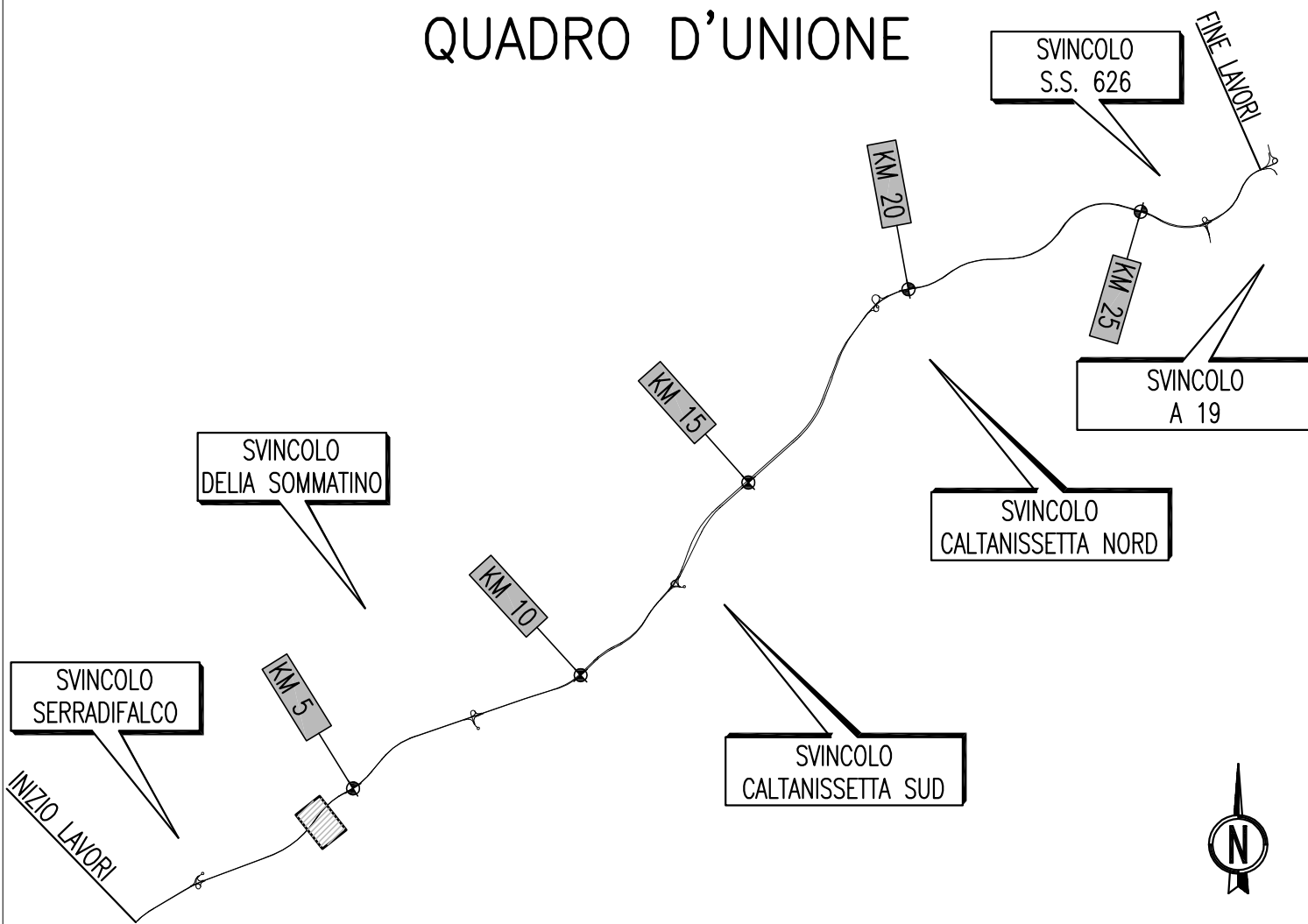


QUADRO D'UNIONE



ANAS S.p.A.

DIREZIONE CENTRALE PROGRAMMAZIONE PROGETTAZIONE

PA 12/09
 CORRIDOIO PLURIMODALE TIRRENICO - NORD EUROPA
 ITINERARIO AGRIGENTO - CALTANISSETTA - A19
 S.S. N° 640 "DI PORTO EMPEDOCLE"
 AMMODERNAMENTO E ADEGUAMENTO ALLA CAT. B DEL D.M. 5.11.2001
 Dal km 44+000 allo svincolo con l'A19

PROGETTO ESECUTIVO

Contraente Generale:



INTERSEZIONI E SVINCOLI - VIABILITA' INTERFERITA VIABILITA' - Sezioni trasversali

Sezioni Trasversali - Viabilità Complementare - Tronco 75

Codice Unico Progetto (CUP) : F91B09000070001																				
Codice Elaborato:																				
PA12_09 - E	0	0	0	G	E	2	1	2	P	V	0	6	Z	W	9	0	6	0	A	Scala: 1:200
F																				
E																				
D																				
C																				
B																				
A	Aprile 2011	EMISSIONE			S.TERRENO			A.TURSO			M. LITI			P. PAGLINI						
REV.	DATA	DESCRIZIONE			REDATTO			VERIFICATO			APPROVATO			AUTORIZZATO						
Responsabile del procedimento:										Ing. MAURIZIO ARAMINI										

Il Progettista: 	Il Consulente Specialista: 	Il Geologo: 	Il Coordinatore per la sicurezza in fase di progetto: 	Il Direttore dei lavori:
---------------------	--------------------------------	-----------------	---	------------------------------

SCAVI E BONIFICHE	
STERRO	52.62 mq
BONIFICA	13.61 mq
FOSSO (SEZ. OBBL.)	0.93 mq

RILEVATI	
TERRENO VEGETALE	1.50 mq

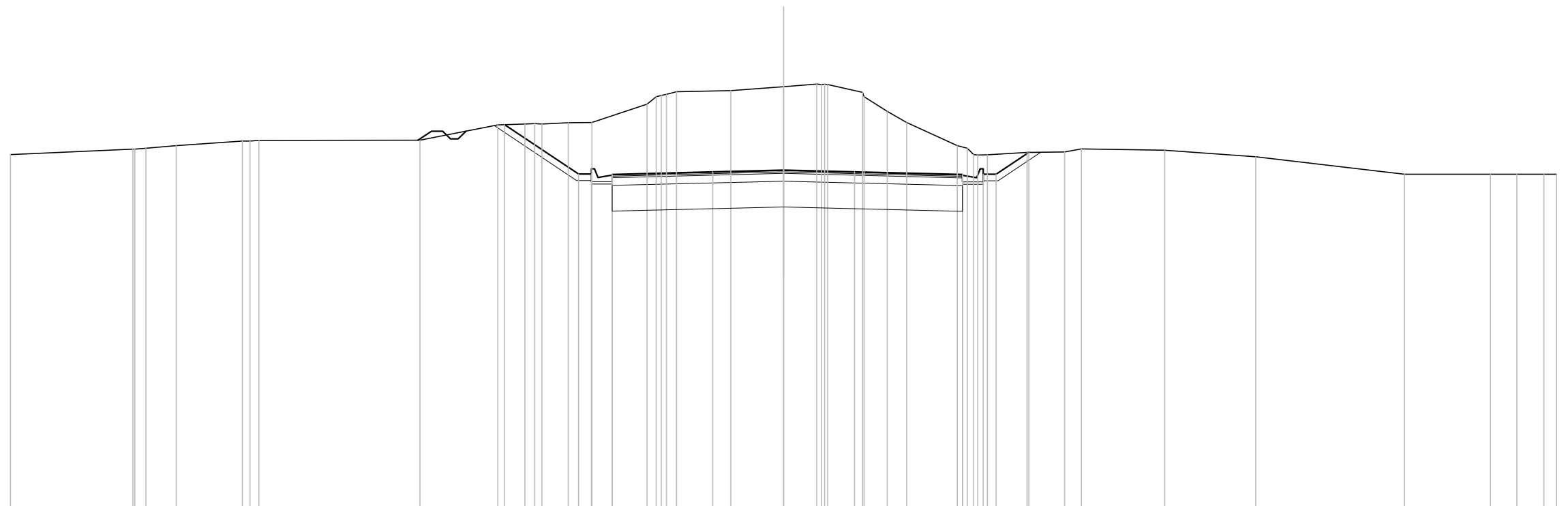
SOVRASTRUTTURA STRADALE	
STRATO DI USURA	0.41 mq
STRATO DI BINDER	0.55 mq
STRATO DI BASE	0.82 mq
STRATO DI FONDAZIONE	4.08 mq

MANUFATTI	
MAGRONE	0.16 mq

SEZIONE N. : 1
 QT. PROGETTO : 438.158
 DIST.PROG. : 0+000.000
 DIST.SUCC. : 2.202

SCALA 1:200

QT.RIF. 425.000



Q. PROG. STRATO SUP.																437.96	437.99	438.09	438.16	438.09	437.98	437.95																													
Q. PROG. STR. SUP. TER. VEG.																438.00	438.00																437.99	437.99	438.84																
QUOTE TERRENO	438.76	438.97	439.00	439.11	439.28	439.31	439.32			439.91	439.94	439.94	440.00	440.00	440.71	441.05	441.20	441.24	441.39	441.49	441.48	441.17	441.00	440.44	440.00	439.11	438.76	438.75	438.84	438.86	438.98	438.93	438.67	438.00	438.00	438.00	438.00	438.00													
DISTANZE PARZIALI STRATO SUP.																3.90	2.75	2.75	4.20																																
DISTANZE PROG STRATO SUP.																-10.83	-7.95	-7.45																7.75	8.25	9.52															
DISTANZE TERRENO	-30.00	-25.25	-24.75	-23.57	-21.00	-20.36	-14.11			-11.09	-10.04	-9.38	-8.35	-7.44	-5.30	-4.75	-4.15	-2.04	0.00	1.29	1.71	3.07	3.12	4.02	4.78	6.74	7.37	7.91	9.45	10.91	11.56	14.79	18.33	24.10	27.43	28.45	29.51	30.00													

SCAVI E BONIFICHE	
STERRO	48.12 mq
BONIFICA	10.09 mq
FOSSO (SEZ. OBBL.)	1.04 mq

RILEVATI	
TERRENO VEGETALE	1.44 mq

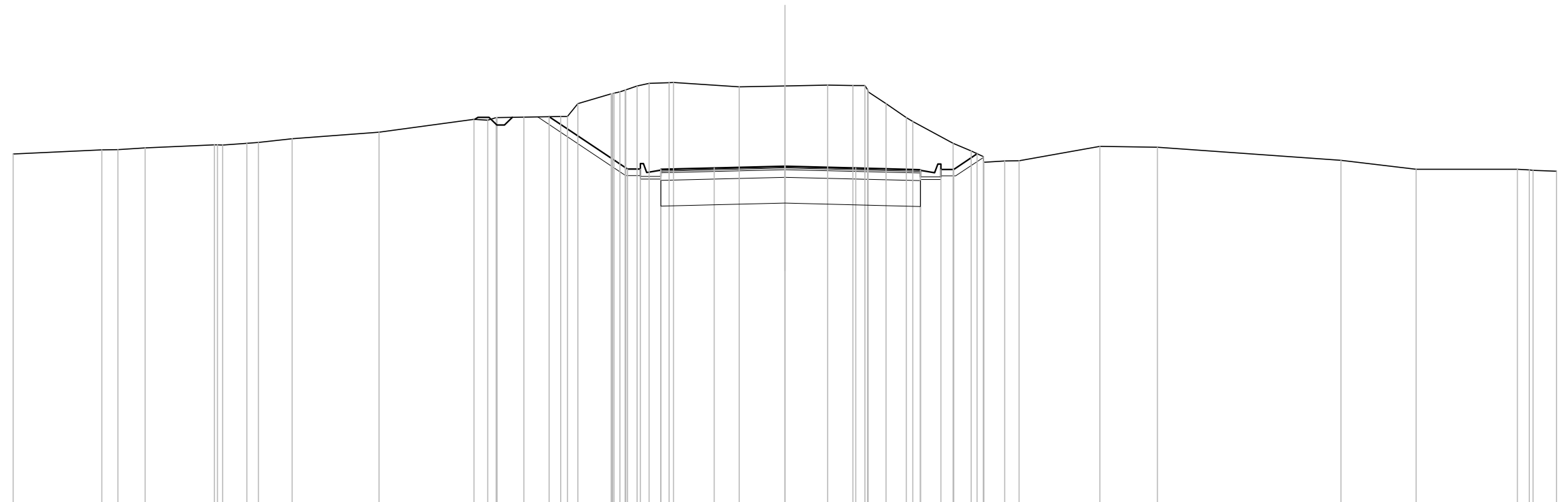
SOVRASTRUTTURA STRADALE	
STRATO DI USURA	0.30 mq
STRATO DI BINDER	0.40 mq
STRATO DI BASE	0.61 mq
STRATO DI FONDAZIONE	3.03 mq

MANUFATTI	
MAGRONE	0.16 mq

SEZIONE N. : 2
 QT. PROGETTO : 438.114
 DIST.PROG. : 0+002.202
 DIST.PREC. : 2.202
 DIST.SUCC. : 4.545

SCALA 1:200

QT.RIF. 425.000



Q. PROG. STRATO SUP.								437.96	437.99	438.04	438.11	438.04	437.98	437.95																														
Q. PROG. STR. SUP. TER. VEG.					440.04		438.00	438.00					437.99	437.99	438.60																													
QUOTE TERRENO	438.59	438.75	438.76	438.83	438.95	438.94	439.90	440.00	440.02	440.04	440.54	440.92	441.07	441.23	441.33	441.36	441.36	441.20	441.23	441.26	441.24	441.25	441.00	440.54	440.00	439.85	439.00	438.70	438.48	438.27	438.33		438.89	438.85	438.34	438.00	438.00	437.97	437.96	437.92				
DISTANZE PARZIALI STRATO SUP.														2.07	2.75	2.75	2.52																											
DISTANZE PROG STRATO SUP.									-9.17				-6.12	-5.62														6.07	6.57	7.47														
DISTANZE TERRENO	-30.00	-26.56	-25.93	-24.87	-22.18	-21.85	-20.97	-20.47	-19.15	-15.78	-12.09	-11.55	-11.19	-10.15	-8.72	-8.05	-6.75	-6.21	-5.74	-5.28	-4.50	-4.34	-1.78	0.00	1.66	2.64	3.11	3.24	3.93	4.72	4.97	6.54	7.24	7.71	7.73	9.10	12.24	14.48	21.61	24.54	28.48	28.94	29.08	30.00

SCAVI E BONIFICHE	
STERRO	41.92 mq
BONIFICA	7.37 mq
FOSSO (SEZ. OBBL.)	0.55 mq

RILEVATI	
TERRENO VEGETALE	1.77 mq

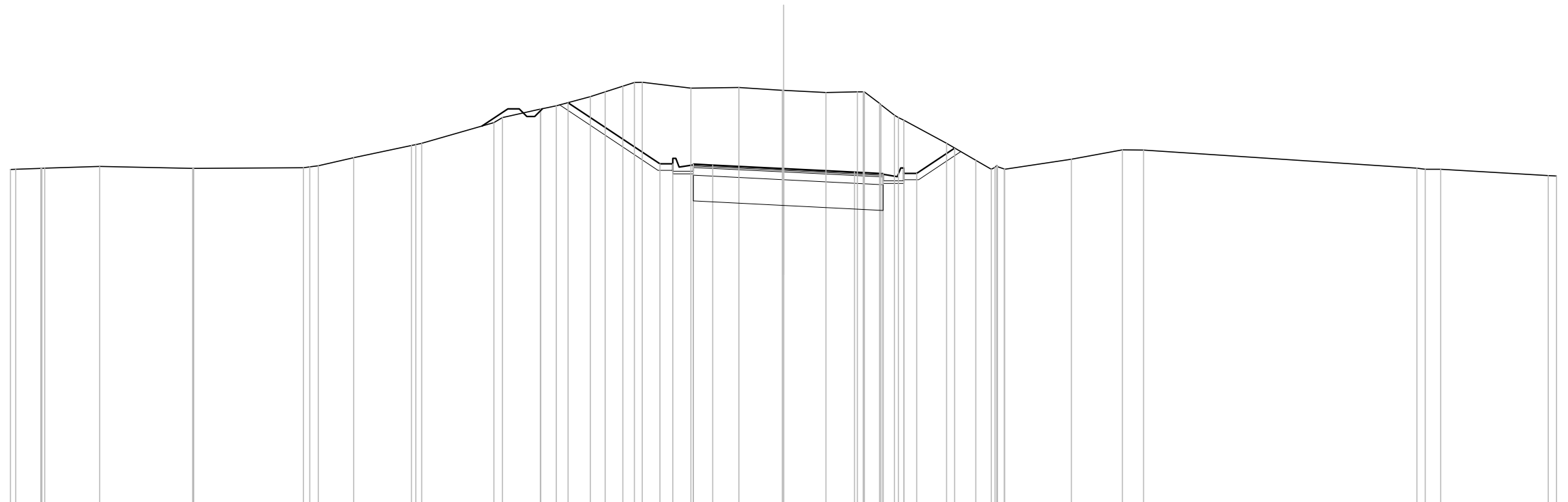
SOVRASTRUTTURA STRADALE	
STRATO DI USURA	0.21 mq
STRATO DI BINDER	0.29 mq
STRATO DI BASE	0.44 mq
STRATO DI FONDAZIONE	2.21 mq

MANUFATTI	
MAGRONE	0.16 mq

SEZIONE N. : 3
 QT. PROGETTO : 438.022
 DIST.PROG. : 0+006.747
 DIST.PREC. : 4.545
 DIST.SUCC. : 3.253

SCALA 1:200

QT.RIF. 425.000



Q. PROG. STRATO SUP.	437.99 438.00 438.03 438.04 438.11 438.03 438.03 438.06 438.14 438.45 438.92 439.00 439.81 440.00 440.33 440.46 440.58 440.81 441.00 441.22 441.37 441.37 441.15 441.17 441.06 441.06 440.98 441.00 440.55 440.09 439.90 439.00 438.34 438.00 438.00 438.00 438.38 438.75 438.74 438.04 438.00 437.75 437.73																		
Q. PROG. STR. SUP. TER. VEG.	440.58 438.21 438.21 438.02 437.88 437.83 437.80 437.84 437.84 438.82																		
QUOTE TERRENO	437.99 438.00 438.03 438.04 438.11 438.03 438.03 438.06 438.14 438.45 438.92 439.00 439.81 440.00 440.33 440.46 440.58 440.81 441.00 441.22 441.37 441.37 441.15 441.17 441.06 441.06 440.98 441.00 440.55 440.09 439.90 439.00 438.34 438.00 438.00 438.00 438.38 438.75 438.74 438.04 438.00 437.75 437.73																		
DISTANZE PARZIALI STRATO SUP.	0.75 2.75 2.75 1.11																		
DISTANZE PROG STRATO SUP.	-8.36 -4.80 -4.30 -3.59 -1.73 -0.05 0.00 1.64 2.87 3.73 4.31 4.67 -4.66 -5.16 -6.64																		
DISTANZE TERRENO	-30.00 -29.80 -28.83 -28.67 -26.54 -22.93 -22.89 -18.63 -18.06 -16.69 -14.44 -14.04 -11.24 -10.91 -9.43 -8.82 -7.50 -6.92 -6.24 -5.76 -5.48 -3.59 -1.73 -0.05 0.00 1.64 2.87 3.73 4.31 4.67 -4.66 -5.16 -6.64 -7.46 -8.06 -8.57 -8.58 -11.17 -13.15 -13.97 -24.58 -25.50 -29.68 -30.00																		

SCAVI E BONIFICHE	
STERRO	39.84 mq
BONIFICA	7.04 mq
FOSSO (SEZ. OBBL.)	0.38 mq

RILEVATI	
TERRENO VEGETALE	1.71 mq

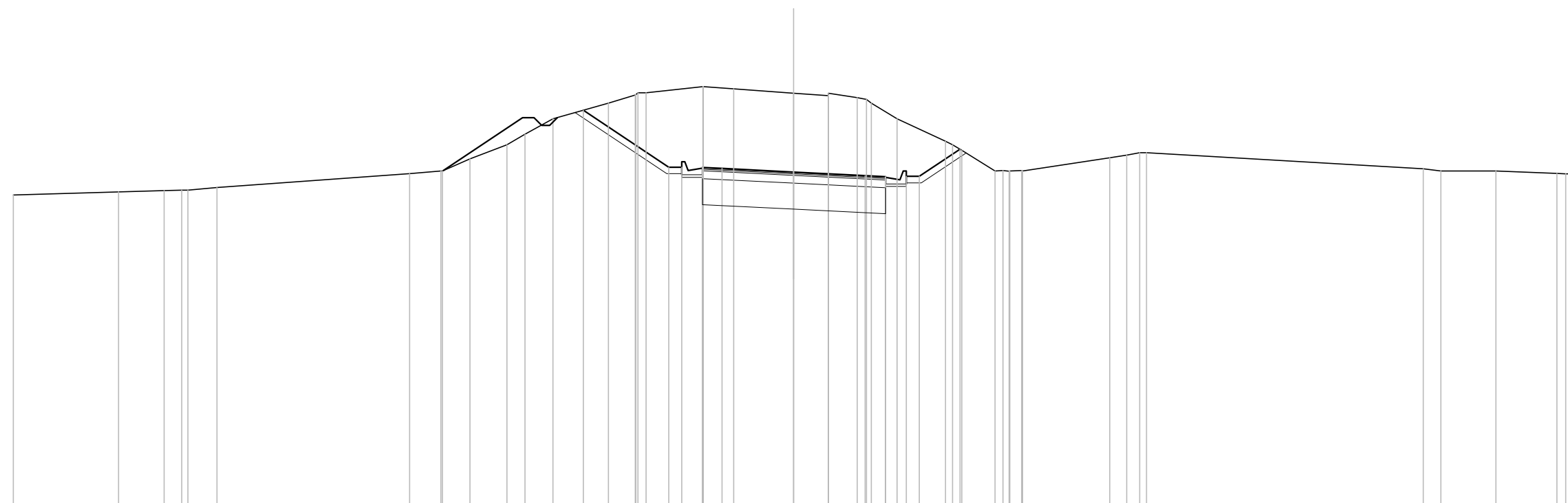
SOVRASTRUTTURA STRADALE	
STRATO DI USURA	0.20 mq
STRATO DI BINDER	0.28 mq
STRATO DI BASE	0.42 mq
STRATO DI FONDAZIONE	2.11 mq

MANUFATTI	
MAGRONE	0.16 mq

SEZIONE N. : 4
QT. PROGETTO : 437.957
DIST.PROG. : 0+010.000
DIST.PREC. : 3.253
DIST.SUCC. : 10.000

SCALA 1:200

QT.RIF. 425.000



Q. PROG. STRATO SUP.								438.10																																			
Q. PROG. STR. SUP. TER. VEG.							440.33	438.14		437.96		437.82	437.75		437.79	438.83																											
QUOTE TERRENO	437.07	437.19	437.24	437.26	437.36		437.89	438.00	438.00	438.46	439.00	439.41	440.00	440.60	440.92	441.00	441.24	441.24	441.16	440.99	440.89	440.98	440.81	440.61	440.00	439.14	438.80	438.00	437.98	438.01	438.00	438.51	438.60	438.70	438.70	438.08	438.00	438.00	438.00	437.90	437.88		
DISTANZE PARZIALI STRATO SUP.									0.75	2.75												0.79																					
DISTANZE PROG STRATO SUP.							-8.08	-4.80	-4.30																	4.34	4.84	6.40															
DISTANZE TERRENO	30.00	25.95	24.20	23.53	23.29	22.17		14.76	13.56	13.50	12.44	11.02	10.32	9.25	7.11	6.09	5.67	3.48	3.47	2.30	0.00	1.34	1.34	2.45	2.99	3.98	5.85	6.47	7.75	8.29	8.47	8.61			12.16	12.81	13.21	13.57	24.21	24.90	27.01	29.35	30.00

SCAVI E BONIFICHE	
STERRO	28.41 mq
BONIFICA	7.00 mq
FOSSO (SEZ. OBBL.)	0.81 mq

RILEVATI	
TERRENO VEGETALE	1.27 mq

SOVRASTRUTTURA STRADALE	
STRATO DI USURA	0.20 mq
STRATO DI BINDER	0.28 mq
STRATO DI BASE	0.42 mq
STRATO DI FONDAZIONE	2.10 mq

MANUFATTI	
MAGRONE	0.16 mq

SEZIONE N. : 5

QT. PROGETTO : 437.748

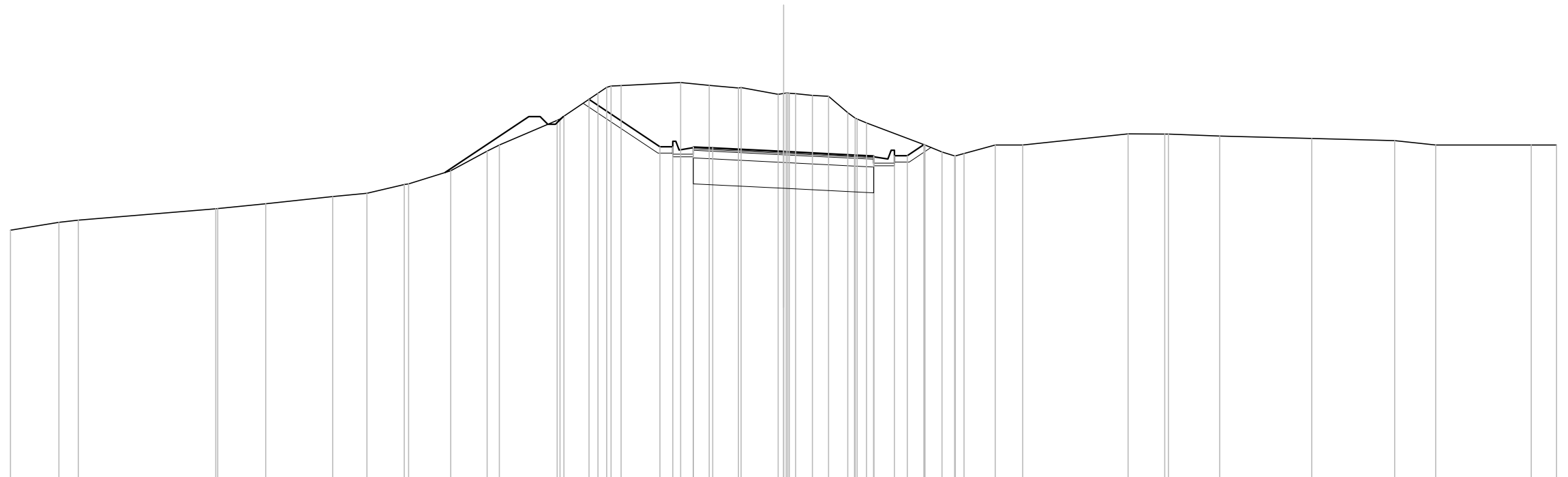
DIST.PROG. : 0+020.000

DIST.PREC. : 10.000

DIST.SUCC. : 10.000

SCALA 1:200

QT.RIF. 425.000



Q. PROG. STRATO SUP.																				437.89 437.92 437.89	437.75	437.61 437.57 437.54																				
Q. PROG. STR. SUP. TER. VEG.																				439.77	437.93 437.93																					
QUOTE TERRENO	434.70	435.00	435.09	435.53 435.53	435.71	436.00	436.12	436.46 436.46	436.49	437.00	437.76 438.00	438.96 439.12	440.00 440.28 440.30	440.42	440.31	440.21 440.22	439.96 439.99	439.92 439.88	439.25 438.85	438.00 437.72 437.58 437.67	438.00	438.00	438.43	438.42 438.42	438.35	438.25	438.17	438.00	438.00	438.00												
DISTANZE PARZIALI STRATO SUP.																				0.75	2.75	2.75	0.75																			
DISTANZE PROG STRATO SUP.																				-7.55	-4.80 -4.30																					
DISTANZE TERRENO	-30.00	-28.12	-27.37	-22.03 -21.96	-20.09	-17.49	-16.17	-14.72 -14.55	-12.92	-11.51 -11.03	-8.78 -8.53	-7.20 -6.70 -6.30	-4.00	-2.89	-1.75 -1.65	-0.21	0.47	1.12	1.75	2.49	3.22	5.48	6.15	6.64 7.01	8.21	9.28	13.37	14.80 14.94	16.93	20.50	23.72	25.31	29.02	30.00								

SCAVI E BONIFICHE	
STERRO	17.85 mq
BONIFICA	8.24 mq
FOSSO (SEZ. OBBL.)	1.44 mq

RILEVATI	
TERRENO VEGETALE	1.41 mq


SOVRASTRUTTURA STRADALE	
STRATO DI USURA	0.20 mq
STRATO DI BINDER	0.28 mq
STRATO DI BASE	0.42 mq
STRATO DI FONDAZIONE	2.43 mq

MANUFATTI	
MAGRONE	0.15 mq

SEZIONE N. : 6
 QT. PROGETTO : 437.479
 DIST.PROG. : 0+030.000
 DIST.PREC. : 10.000
 DIST.SUCC. : 8.021

SCALA 1:200

QT.RIF. 425.000



Q. PROG. STRATO SUP.										437.62	437.62	437.48	437.34	437.30	437.27																																
Q. PROG. STR. SUP. TER. VEG.										438.88	437.66	437.66			437.40	437.40	436.96																														
QUOTE TERRENO	433.29	433.84	434.00	434.29	434.49	434.60	434.67	434.89	434.96	435.12	436.00	436.85	437.00	437.11	438.00	438.33	438.43	439.00	439.00	439.06	439.29	439.25	439.11	438.88	438.84	438.70	438.00	437.66	437.00	436.94	437.00	437.79	438.00	438.00	438.00	438.08	438.18	438.18	438.17	438.20	438.23	438.00	438.00				
DISTANZE PARZIALI STRATO SUP.														0.75	2.75																																
DISTANZE PROG STRATO SUP.																																															
DISTANZE TERRENO	30.00	24.48	22.75	20.32	18.81	17.79	17.16	15.94	15.42	15.08	13.34	10.65	10.15	10.01	8.81	7.98	7.71	6.36	6.18	4.56	4.06	3.95	3.07	0.00	0.65	1.87	2.10	2.88	3.54	4.71	5.42	6.15	8.06	9.72	10.32	10.81	11.44	14.85	15.12	18.07	21.15	23.68	27.07	30.00			

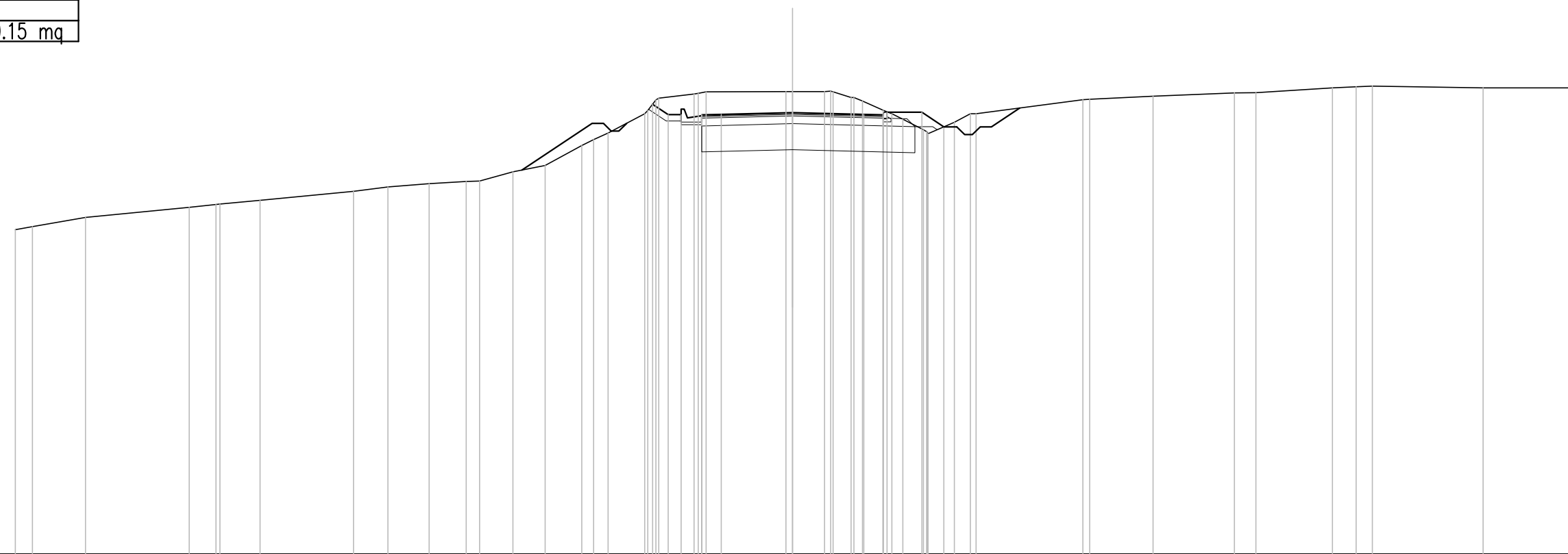
SCAVI E BONIFICHE	
STERRO	10.63 mq
BONIFICA	8.23 mq
FOSSO (SEZ. OBBL.)	1.08 mq

RILEVATI	
RILEVATO	0.10 mq
TERRENO VEGETALE	1.01 mq

SOVRASTRUTTURA STRADALE	
STRATO DI USURA	0.20 mq
STRATO DI BINDER	0.28 mq
STRATO DI BASE	0.42 mq
STRATO DI FONDAZIONE	2.43 mq

MANUFATTI	
MAGRONE	0.15 mq

SEZIONE N. : 9
 QT. PROGETTO : 437.046
 DIST.PROG. : 0+042.566
 DIST.PREC. : 2.566
 DIST.SUCC. : 7.434



SCALA 1:200

QT.RIF. 420.000

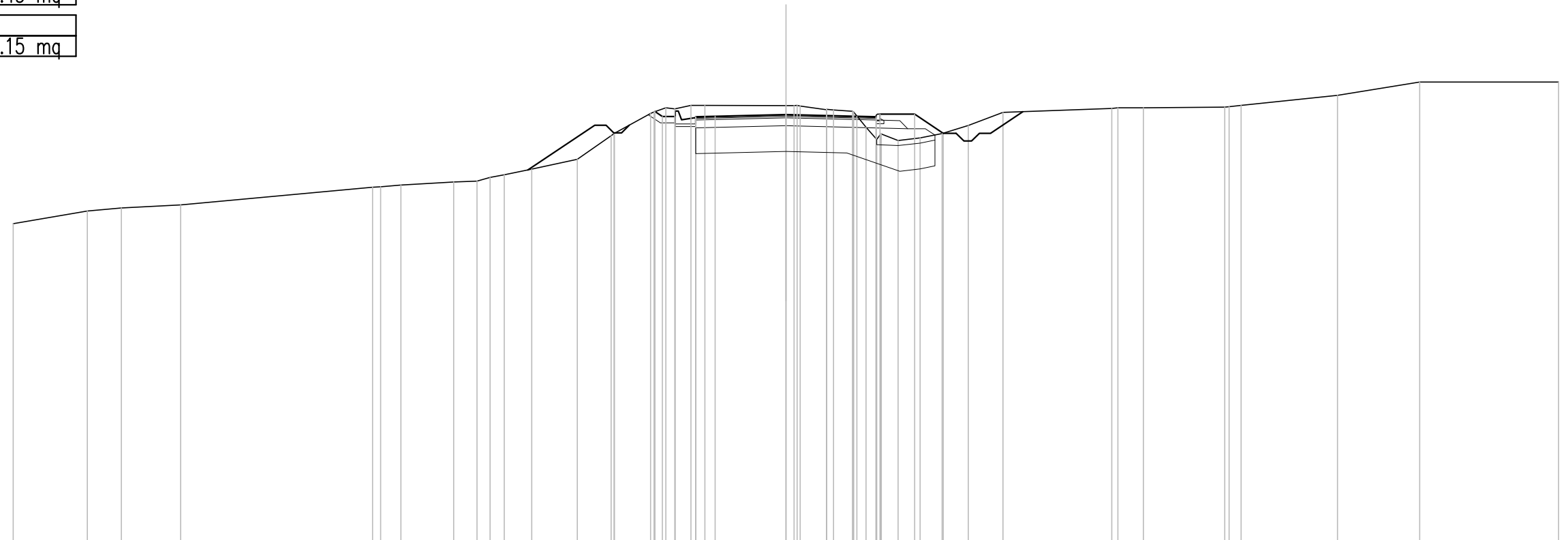
Q. PROG. STRATO SUP.																			436.93	436.96	436.98																								
Q. PROG. STR. SUP. TER. VEG.																			437.37	436.97	436.97			437.05	436.98	436.93																			
QUOTE TERRENO	432.53	432.64	433.00	433.39	433.49	433.51	433.66	434.00	434.17	434.30	434.38	434.40	434.76	435.00	435.77	436.00	436.26	437.00	437.60	437.76	437.85	437.85	437.86	437.86	437.85	437.85	437.63	437.49	437.14	436.79	436.38	436.23	436.67	437.00	437.54	437.56	437.68	437.80	437.81	438.00	438.04	438.07	438.00	438.00	
DISTANZE PARZIALI STRATO SUP.																			0.75	2.75	2.75	0.75																							
DISTANZE PROG STRATO SUP.																			-5.40	-4.80	-4.30			3.65	5.00	5.85																			
DISTANZE TERRENO	-30.00	-29.34	-27.29	-23.28	-22.26	-22.10	-20.55	-16.94	-15.62	-14.03	-12.59	-12.08	-10.79	-9.54	-8.13	-7.67	-7.11	-5.70	-5.16	-3.80	-3.33	-3.33	-0.25	0.00	1.24	1.56	2.26	2.70	3.50	4.26	5.06	5.23	6.25	6.87	7.09	11.22	11.47	13.92	17.06	17.89	20.85	21.76	22.39	26.67	30.00

SCAVI E BONIFICHE	
STERRO	5.93 mq
SCOTICO	2.92 m
BONIFICA	9.29 mq
FOSSO (SEZ. OBBL.)	1.20 mq
RILEVATI	
RILEVATO	0.77 mq
TERRENO VEGETALE	0.96 mq
SOVRASTRUTTURA STRADALE	
STRATO DI USURA	0.20 mq
STRATO DI BINDER	0.28 mq
STRATO DI BASE	0.42 mq
STRATO DI FONDAZIONE	2.43 mq
MANUFATTI	
MAGRONE	0.15 mq

SEZIONE N. : 10
 QT. PROGETTO : 436.741
 DIST.PROG. : 0+050.000
 DIST.PREC. : 7.434
 DIST.SUCC. : 10.000

SCALA 1:200

QT.RIF. 420.000



Q. PROG. STRATO SUP.									436.62	436.65	436.67		436.62																														
Q. PROG. STR. SUP. TER. VEG.									436.85	436.66	436.67		436.75	436.75	436.01																												
QUOTE TERRENO	432.51	433.00	433.11	433.23		433.92	433.94	434.00	434.12	434.16	434.30	434.40	434.62	435.00	435.92	436.01	436.78	437.00	437.09	437.09	437.09	437.07	437.07	436.93	436.92	436.87	436.25	436.00	435.99	435.73	435.83	436.00	436.32	436.82	436.98	437.00	437.03	437.09	437.49	438.00	438.00		
DISTANZE PARZIALI STRATO SUP.														0.75	2.75					0.75																							
DISTANZE PROG STRATO SUP.																	-5.08	-4.80	-4.30																								
DISTANZE TERRENO	-30.00	-27.12	-25.80	-23.50		-16.05	-15.73	-14.95	-12.90	-11.99	-11.49	-10.94	-9.87	-8.10	-6.79	-6.66	-5.25	-4.66	-3.69	-3.15			0.00	0.56	1.57	1.85	2.58	3.11	3.69	3.71	4.36	5.21	6.06	7.08	8.43	12.65	12.89	13.88	17.03	17.67	21.41	24.60	30.00

SCAVI E BONIFICHE	
STERRO	3.37 mq
BONIFICA	9.46 mq
FOSSO (SEZ. OBBL.)	0.97 mq

RILEVATI	
RILEVATO	0.37 mq
TERRENO VEGETALE	1.86 mq

SOVRASTRUTTURA STRADALE	
STRATO DI USURA	0.20 mq
STRATO DI BINDER	0.28 mq
STRATO DI BASE	0.42 mq
STRATO DI FONDAZIONE	2.76 mq

MANUFATTI	
MAGRONE	0.14 mq

SEZIONE N. : 11
 QT. PROGETTO : 436.272
 DIST.PROG. : 0+060.000
 DIST.PREC. : 10.000
 DIST.SUCC. : 10.000

SCALA 1:200

QT.RIF. 420.000

Q. PROG. STRATO SUP.																436.15	436.18	436.20	436.27	436.20	436.15																
Q. PROG. STR. SUP. TER. VEG.																434.09	436.28	436.28	436.28	436.28	436.28	436.01															
QUOTE TERRENO	432.20	432.35	432.41	432.65	432.72	432.91	432.91	433.00	433.15	433.18	433.62	433.69	434.00	434.16	435.00	435.84	436.00	436.10	436.33	436.33	436.20	436.04	435.90	436.01	436.02	436.16	436.00	436.45	436.70	436.72	436.99	437.00	437.32	437.44	437.64	437.49	
DISTANZE PARZIALI STRATO SUP.																0.75	2.75	2.75	0.75																		
DISTANZE PROG STRATO SUP.																-8.30	-5.00	-3.65	3.65	-5.00	5.42																
DISTANZE TERRENO	-30.00	-29.07	-28.36	-26.02	-24.90	-22.63	-22.54	-20.76	-17.73	-17.34	-11.88	-11.15	-8.66	-8.00	-5.98	-5.24	-4.77	-4.53	-3.64	-3.64	-1.88	0.00	1.76	2.39	3.25	4.42	5.33	10.80	14.09	14.29	19.57	20.06	22.24	23.79	29.19	30.00	

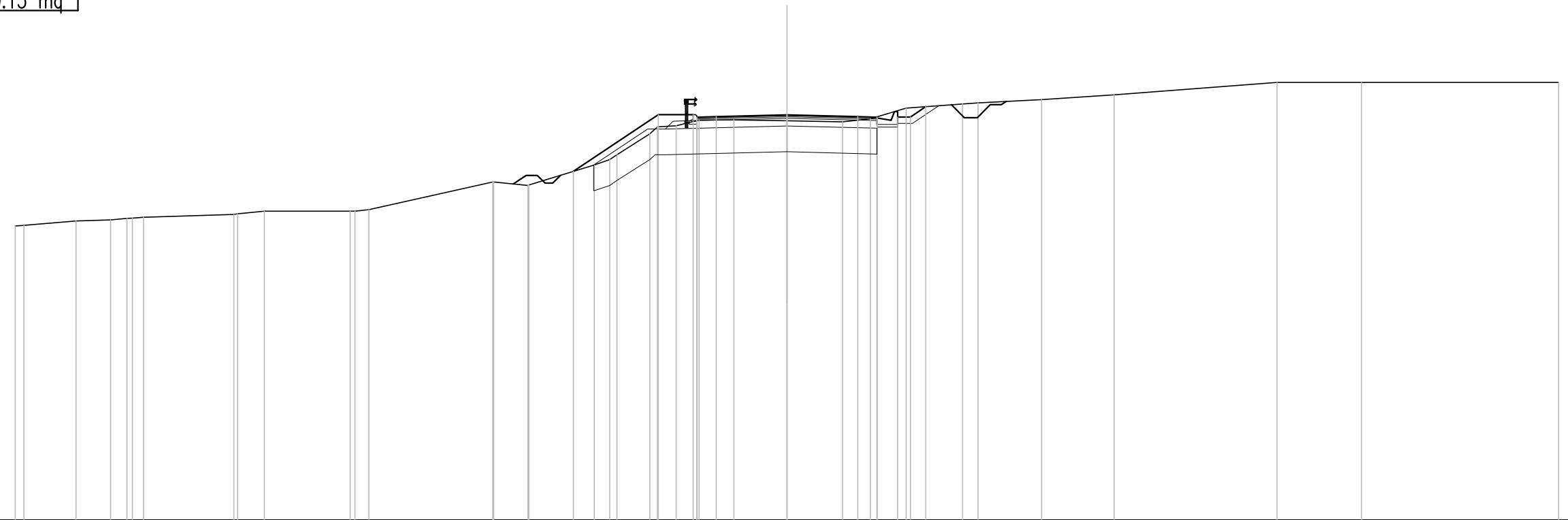
SCAVI E BONIFICHE	
STERRO	3.10 mq
BONIFICA	8.23 mq
FOSSO (SEZ. OBBL.)	0.83 mq

RILEVATI	
RILEVATO	0.43 mq
TERRENO VEGETALE	1.56 mq

SOVRASTRUTTURA STRADALE	
STRATO DI USURA	0.20 mq
STRATO DI BINDER	0.28 mq
STRATO DI BASE	0.42 mq
STRATO DI FONDAZIONE	2.43 mq

MANUFATTI	
MAGRONE	0.15 mq

SEZIONE N. : 12
 QT. PROGETTO : 435.737
 DIST.PROG. : 0+070.000
 DIST.PREC. : 10.000
 DIST.SUCC. : 4.906



SCALA 1:200

QT.RIF. 420.000

Q. PROG. STRATO SUP.												435.62 435.65 435.67								
Q. PROG. STR. SUP. TER. VEG.												433.54 435.75 435.75								
QUOTE TERRENO	431.42 431.44	431.61	431.66 431.72 431.76	431.87 431.90	432.00	432.00 432.05	433.13 433.13	433.01 433.01	433.80 434.00 434.19	435.00 435.28 435.32	435.54 435.55	435.51	435.47 435.59	436.00 435.66 436.06	436.17 436.21	436.34	436.52	437.00	437.00	437.00
DISTANZE PARZIALI STRATO SUP.												0.75	2.75	2.75	0.75					
DISTANZE PROG STRATO SUP.																				
DISTANZE TERRENO	-30.00 -29.66	-27.64	-26.29 -25.66 -25.02	-21.50 -21.36 -20.32	-16.98 -16.26		-11.44 -11.40	-10.07 -10.04	-8.31 -7.49 -6.89 -6.61	-5.33 -5.03 -4.31	-3.42 -2.06	0.00	2.16 3.24	4.64 4.80 5.40	6.82 7.43	9.90	12.71	19.05	22.34	30.00

SCAVI E BONIFICHE	
STERRO	3.85 mq
SCOTICO	7.27 m
BONIFICA	10.77 mq
FOSSO (SEZ. OBBL.)	0.81 mq

RILEVATI	
RILEVATO	0.75 mq
TERRENO VEGETALE	1.62 mq

SOVRASTRUTTURA STRADALE	
STRATO DI USURA	0.20 mq
STRATO DI BINDER	0.28 mq
STRATO DI BASE	0.42 mq
STRATO DI FONDAZIONE	2.43 mq

MANUFATTI	
MAGRONE	0.15 mq


SEZIONE N. : 13

QT. PROGETTO : 435.450

DIST.PROG. : 0+074.906

DIST.PREC. : 4.906

DIST.SUCC. : 5.094



SCALA 1:200

QT.RIF. 420.000

Q. PROG. STRATO SUP.							435.33	435.36	435.38	435.45	435.38	435.33																						
Q. PROG. STR. SUP. TER. VEG.							433.44	435.46	435.46			435.37	435.37	436.08																				
QUOTE TERRENO	430.56	430.68	430.96	431.00	431.00	431.00	431.00	431.01	431.20			431.80	431.93	432.00	432.40	433.00	433.27	433.44	434.00	434.03	435.00	434.99	435.20	435.22	435.23	435.23	435.23	435.78	436.00	436.54	437.00	437.00	437.00	
DISTANZE PARZIALI STRATO SUP.																			0.75	2.75	2.75	0.75												
DISTANZE PROG STRATO SUP.																			-8.04	-5.00	-3.65						4.30	4.80	5.86					
DISTANZE TERRENO	-30.00	-27.87	-26.98	-26.37	-25.63	-25.28	-24.50	-24.42	-23.26			-17.07	-16.01	-15.25	-13.00	-9.39	-8.59		-6.16	-6.10	-4.40	-4.34	-3.51		0.00	0.96	2.10	2.11	4.06	4.73	12.38	19.04	22.37	30.00

SCAVI E BONIFICHE	
STERRO	3.50 mq
BONIFICA	8.23 mq
FOSSO (SEZ. OBBL.)	0.83 mq

RILEVATI	
RILEVATO	0.16 mq
TERRENO VEGETALE	1.41 mq


SOVRASTRUTTURA STRADALE	
STRATO DI USURA	0.20 mq
STRATO DI BINDER	0.28 mq
STRATO DI BASE	0.42 mq
STRATO DI FONDAZIONE	2.43 mq

MANUFATTI	
MAGRONE	0.15 mq

SEZIONE N. : 14
 QT. PROGETTO : 435.134
 DIST.PROG. : 0+080.000
 DIST.PREC. : 5.094
 DIST.SUCC. : 6.156

SCALA 1:200

QT.RIF. 420.000




Q. PROG. STRATO SUP.													435.02	435.07	435.13	435.16	435.14													
Q. PROG. STR. SUP. TER. VEG.													433.80	435.15	435.15			435.18	435.18	436.06										
QUOTE TERRENO	430.13	430.28	430.76	430.98	431.00	431.08	432.00	432.48	433.00	433.41	434.00	434.62	434.82	434.86	434.82	434.82	434.95	435.00	435.00	435.74	436.00	436.87	437.00	437.00	437.00	437.00				
DISTANZE PARZIALI STRATO SUP.																0.75	2.75		2.75		0.75									
DISTANZE PROG STRATO SUP.													-7.02	-5.00	-3.65								4.30	4.80	6.13					
DISTANZE TERRENO	-30.00	-28.87	-27.61	-24.19	-23.96	-23.14	-13.78	-11.94	-9.84	-8.33	-6.35	-4.74	-4.69	-3.81	-2.24	0.00	0.59	1.83	2.33	2.92	4.51	5.22	17.68	19.45	19.49	24.49	30.00			

SCAVI E BONIFICHE	
STERRO	4.05 mq
BONIFICA	8.24 mq
FOSSO (SEZ. OBBL.)	0.92 mq
RILEVATI	
TERRENO VEGETALE	1.23 mq
SOVRASTRUTTURA STRADALE	
STRATO DI USURA	0.20 mq
STRATO DI BINDER	0.28 mq
STRATO DI BASE	0.42 mq
STRATO DI FONDAZIONE	2.43 mq
MANUFATTI	
MAGRONE	0.15 mq

SEZIONE N. : 15
 QT. PROGETTO : 434.731
 DIST.PROG. : 0+086.156
 DIST.PREC. : 6.156
 DIST.SUCC. : 3.844

SCALA 1:200

QT.RIF. 420.000



Q. PROG. STRATO SUP.																			434.53	434.56	434.59				434.73	434.87	434.91	434.88											
Q. PROG. STR. SUP. TER. VEG.																			434.14	434.66	434.66						434.92	434.92	435.75										
QUOTE TERRENO	430.32	430.36	430.42		430.76		431.00			431.55		432.00		432.92	433.10		434.00	434.47	434.48	434.66			434.37	434.37	434.37	434.95	435.14	435.32	435.69	436.00	436.14		436.41	436.55		437.00	437.01	437.03	437.02
DISTANZE PARZIALI STRATO SUP.																				0.75	2.75	2.75			0.75														
DISTANZE PROG STRATO SUP.																			-5.78	-5.00	-3.65					4.30	4.80	6.06											
DISTANZE TERRENO	-30.00	-29.71	-29.24		-26.55		-24.00			-18.75		-14.32		-10.53	-9.82		-6.31	-4.44	-4.12			-0.04	0.00	1.30	2.76	3.30	4.11	5.65	7.61	9.73		14.09	16.10		21.48	23.94	28.34	30.00	

SCAVI E BONIFICHE	
STERRO	3.28 mq
BONIFICA	8.24 mq
FOSSO (SEZ. OBBL.)	0.99 mq

RILEVATI	
TERRENO VEGETALE	0.95 mq

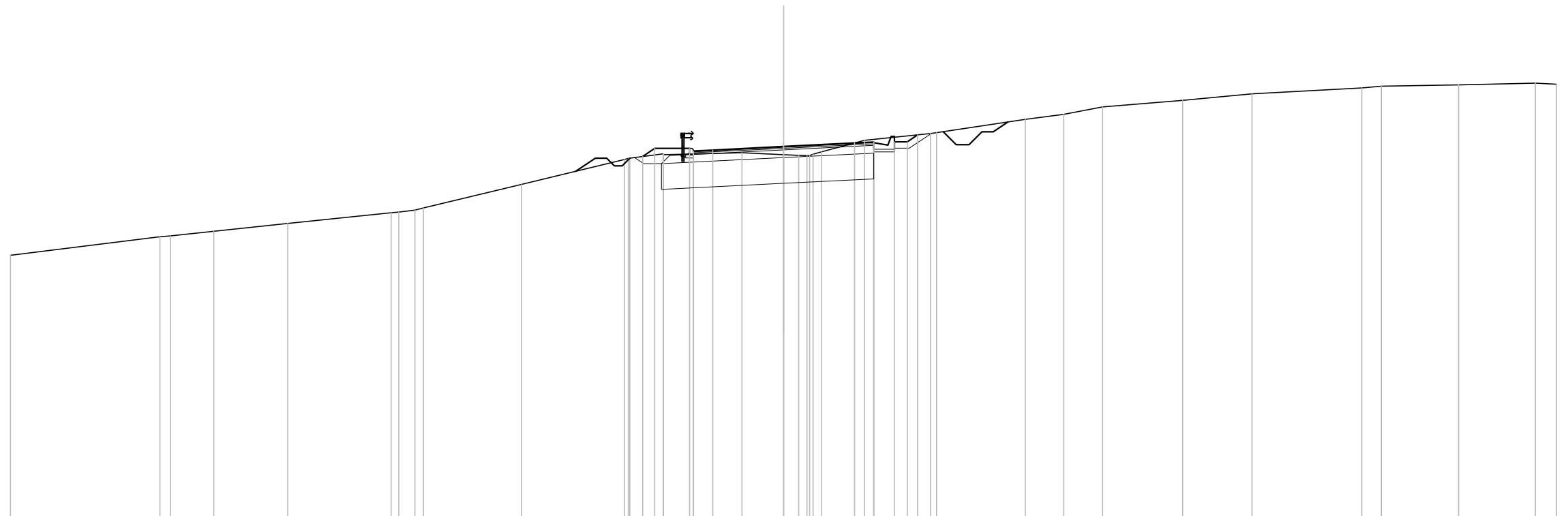
SOVRASTRUTTURA STRADALE	
STRATO DI USURA	0.20 mq
STRATO DI BINDER	0.28 mq
STRATO DI BASE	0.42 mq
STRATO DI FONDAZIONE	2.43 mq

MANUFATTI	
MAGRONE	0.15 mq

SEZIONE N. : 16
 QT. PROGETTO : 434.466
 DIST.PROG. : 0+090.000
 DIST.PREC. : 3.844
 DIST.SUCC. : 3.213

SCALA 1:200

QT.RIF. 420.000



Q. PROG. STRATO SUP.										434.26	434.29	434.33		434.47		434.60	434.64	434.61													
Q. PROG. STR. SUP. TER. VEG.										434.08	434.39	434.39					434.65	434.65	434.92												
QUOTE TERRENO	430.24	430.96	431.00	431.17	431.48	431.89	432.00	432.08	433.00	433.96	434.02	434.19	434.15	434.23	434.15	434.12	434.17	434.25	434.71	434.97	435.00	435.52	435.72	436.00	436.26	436.51	436.74	436.81	436.86	436.93	436.88
DISTANZE PARZIALI STRATO SUP.												0.75	2.75		2.75		0.75														
DISTANZE PROG STRATO SUP.											-5.46	-5.00	-3.65				-4.30	-4.80	-5.20												
DISTANZE TERRENO	-30.00	-24.21	-23.79	-22.12	-19.24	-15.23	-14.31	-13.97	-10.17	-6.18	-5.97	-4.67	-4.66	-1.61	0.00	0.58	1.15	1.47	3.15	5.70	5.94	9.38	10.87	12.38	15.49	18.18	22.44	23.20	26.20	29.18	30.00

SCAVI E BONIFICHE	
STERRO	2.37 mq
BONIFICA	9.45 mq
FOSSO (SEZ. OBBL.)	1.03 mq

RILEVATI	
TERRENO VEGETALE	1.12 mq

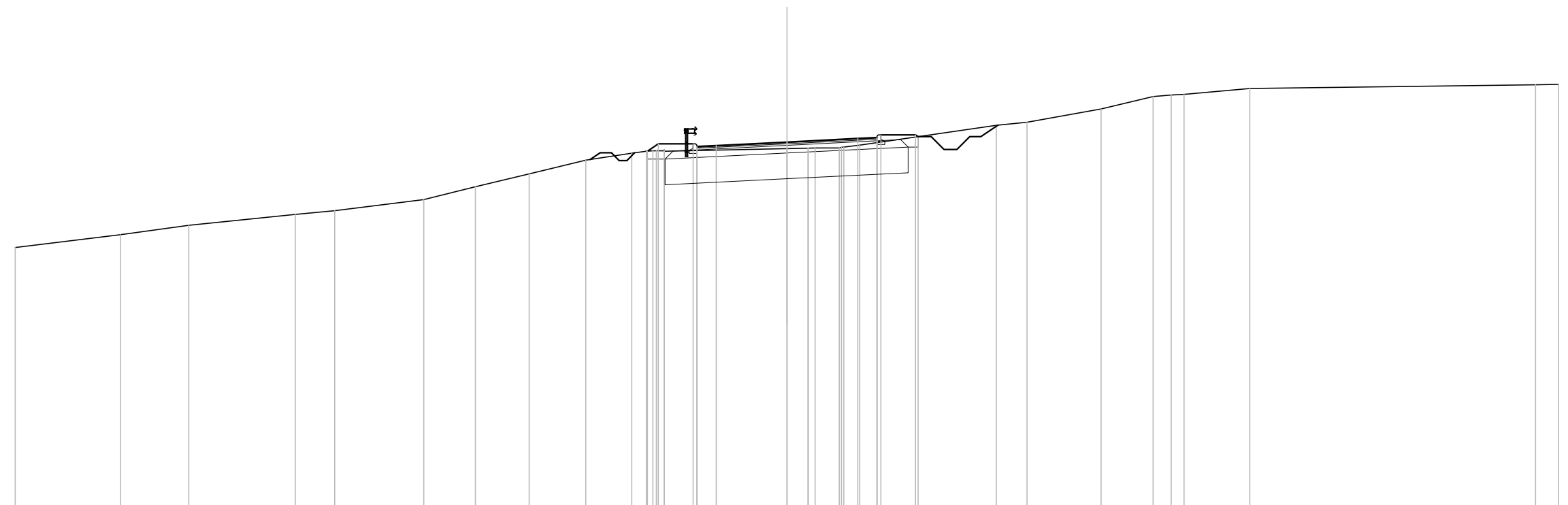
SOVRASTRUTTURA STRADALE	
STRATO DI USURA	0.20 mq
STRATO DI BINDER	0.28 mq
STRATO DI BASE	0.42 mq
STRATO DI FONDAZIONE	2.75 mq

MANUFATTI	
MAGRONE	0.14 mq

SEZIONE N. : 17
 QT. PROGETTO : 434.237
 DIST.PROG. : 0+093.213
 DIST.PREC. : 3.213
 DIST.SUCC. : 6.787

SCALA 1:200

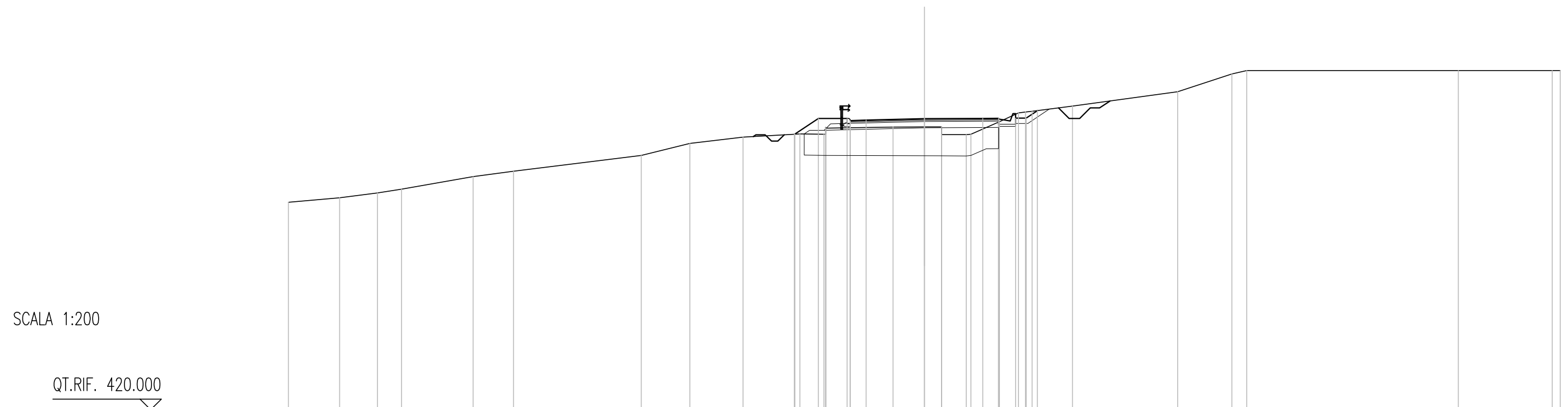
QT.RIF. 420.000



Q. PROG. STRATO SUP.																					434.03	434.06	434.10	434.24	434.37	434.41	434.38										
Q. PROG. STR. SUP. TER. VEG.																					433.88	433.88	434.16	434.16	434.51	434.51	434.44										
QUOTE TERRENO	430.14	430.63	431.00	431.42	431.57	432.00	432.50	433.00	433.53	433.80	433.88	433.90	433.88	434.03	434.06	434.10	434.24	434.37	434.41	434.38	434.88	435.00	435.52	436.00	436.06	436.09	436.31	436.46	436.47								
DISTANZE PARZIALI STRATO SUP.														0.75	2.75	2.75	0.75																				
DISTANZE PROG STRATO SUP.											-5.42	-5.00	-3.65																								
DISTANZE TERRENO	-30.00	-25.90	-23.25	-19.11	-17.59	-14.12	-12.11	-10.02	-7.82	-6.03	-5.46	-4.78	-4.77	0.00	0.82	1.10	2.04	2.83	3.65	5.00	5.10	8.14	9.33	12.21	14.24	14.94	15.44	17.99	29.10	30.00							

SCAVI E BONIFICHE	
STERRO	1.33 mq
BONIFICA	8.56 mq
FOSSO (SEZ. OBBL.)	1.11 mq
RILEVATI	
RILEVATO	0.71 mq
TERRENO VEGETALE	1.01 mq
SOVRASTRUTTURA STRADALE	
STRATO DI USURA	0.20 mq
STRATO DI BINDER	0.28 mq
STRATO DI BASE	0.42 mq
STRATO DI FONDAZIONE	2.43 mq
MANUFATTI	
MAGRONE	0.15 mq

SEZIONE N. : 18
 QT. PROGETTO : 433.730
 DIST.PROG. : 0+100.000
 DIST.PREC. : 6.787
 DIST.SUCC. : 4.463



SCALA 1:200

QT.RIF. 420.000

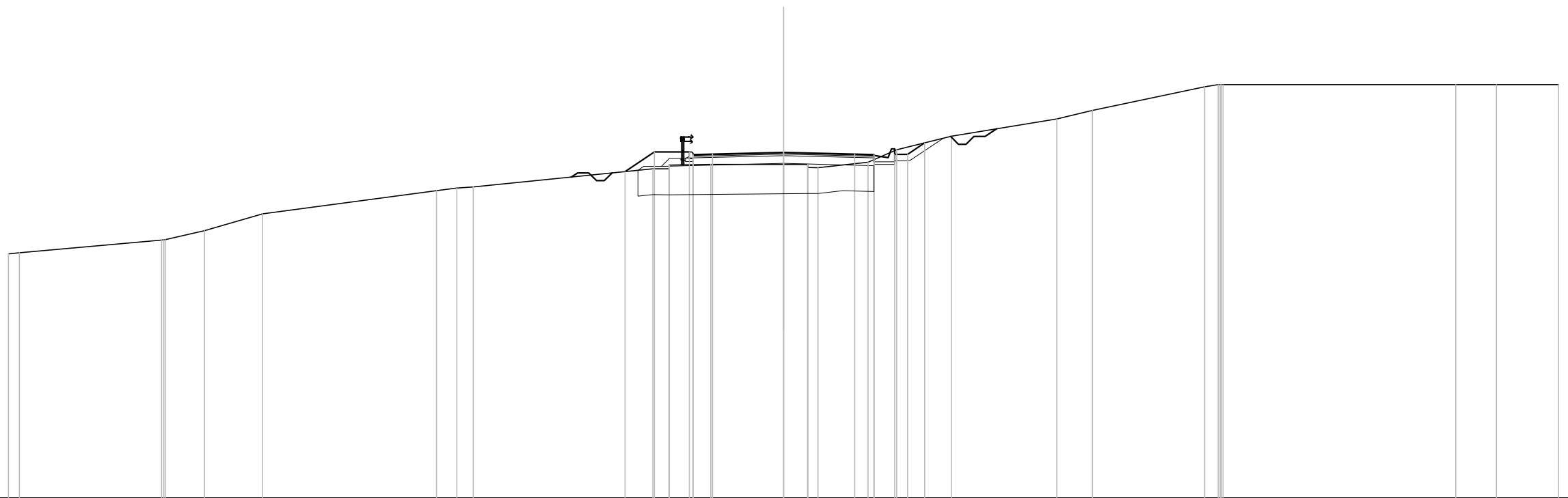
Q. PROG. STRATO SUP.												433.61	433.64	433.66		433.73		433.74	433.75	433.72												
Q. PROG. STR. SUP. TER. VEG.												433.00	433.01	433.74	433.74					433.76	433.76	434.11										
QUOTE TERRENO	429.79	430.00	430.23	430.41	431.00	431.25		432.00	432.57	432.86	433.00	433.01	433.74	433.74		433.34	433.34	433.34	432.98	432.98	433.00	433.59	434.00	434.08	434.32		435.00	435.84	436.00	436.00	436.00	
DISTANZE PARZIALI STRATO SUP.														0.75	2.75		2.75		0.75													
DISTANZE PROG STRATO SUP.											-6.11	-5.00	-3.65								4.30	4.80	5.33									
DISTANZE TERRENO	-30.00	-27.59	-25.80	-24.67	-21.29	-19.39		-13.35	-11.06	-8.56	-6.13	-5.87	-4.74	-4.65		-1.48	0.00	0.80	0.80	1.97	2.20	3.54	4.44	5.09	6.98		11.95	14.51	15.21	25.19	29.62	30.00

SCAVI E BONIFICHE	
STERRO	1.10 mq
BONIFICA	8.27 mq
FOSSO (SEZ. OBBL.)	1.12 mq
RILEVATI	
RILEVATO	0.27 mq
TERRENO VEGETALE	1.04 mq
SOVRASTRUTTURA STRADALE	
STRATO DI USURA	0.20 mq
STRATO DI BINDER	0.28 mq
STRATO DI BASE	0.42 mq
STRATO DI FONDAZIONE	2.43 mq
MANUFATTI	
MAGRONE	0.15 mq

SEZIONE N. : 19
 QT. PROGETTO : 433.380
 DIST.PROG. : 0+104.463
 DIST.PREC. : 4.463
 DIST.SUCC. : 5.537

SCALA 1:200

QT.RIF. 420.000



Q. PROG. STRATO SUP.							433.26	433.31	433.38	433.31	433.26																	
Q. PROG. STR. SUP. TER. VEG.							432.63	433.39	433.39	433.39	433.30	433.30	433.75															
QUOTE TERRENO	429.45	429.49	429.99	430.00	430.35	431.00		431.89	432.00	432.04	432.74	432.74	432.88	432.91	432.91	432.91	433.00	433.48	434.00	434.67	435.00	435.92	436.00	436.00	436.00			
DISTANZE PARZIALI STRATO SUP.										0.75	2.75	2.75	0.75															
DISTANZE PROG STRATO SUP.							-6.14	-5.00	-3.65				4.30	4.80	5.47													
DISTANZE TERRENO	-30.00	-29.58	-24.07	-23.93	-22.42	-20.16		-13.43	-12.65	-12.01	-5.06	-4.43	-4.43	-2.82	0.00	0.93	1.33	3.27	4.38	6.50	10.58	11.96	16.30	16.83	17.01	26.02	27.59	30.00

SCAVI E BONIFICHE	
STERRO	0.85 mq
BONIFICA	11.85 mq
FOSSO (SEZ. OBBL.)	1.31 mq

RILEVATI	
RILEVATO	0.45 mq
TERRENO VEGETALE	0.86 mq

SOVRASTRUTTURA STRADALE	
STRATO DI USURA	0.20 mq
STRATO DI BINDER	0.28 mq
STRATO DI BASE	0.42 mq
STRATO DI FONDAZIONE	2.43 mq

MANUFATTI	
MAGRONE	0.15 mq

SEZIONE N. : 20
QT. PROGETTO : 432.928
DIST.PROG. : 0+110.000
DIST.PREC. : 5.537
DIST.SUCC. : 10.000

SCALA 1:200

QT.RIF. 420.000

Q. PROG. STRATO SUP.																														
Q. PROG. STR. SUP. TER. VEG.																														
QUOTE TERRENO	428.97 429.00	429.08 429.10	429.44	430.00	430.72	431.00	431.45	432.00	432.34	432.38 432.40	432.37	432.38	432.38	432.69 432.69	432.81 432.84 432.81	432.85 432.85 433.01	433.47	434.00	434.68	435.00	435.25	435.36	435.65	435.73	435.76	435.83	436.00	436.00	436.00	436.00
DISTANZE PARZIALI STRATO SUP.											0.75	2.75	2.75	0.75																
DISTANZE PROG STRATO SUP.										-5.90	-5.00	-3.65				-4.30 4.80 5.04														
DISTANZE TERRENO	-30.00 -29.60	-28.64 -28.45	-25.29	-22.37	-19.79	-18.59	-15.55	-11.56	-6.10	-4.33 -4.15	-3.09	0.00	1.07	3.25 3.68	5.00	6.91	9.08	11.50	12.89	14.44	15.77	18.57	19.57	20.54	21.49	23.71	25.11	27.76	30.00	

SCAVI E BONIFICHE	
STERRO	2.03 mq
BONIFICA	7.97 mq
FOSSO (SEZ. OBBL.)	1.32 mq

RILEVATI	
RILEVATO	0.25 mq
TERRENO VEGETALE	0.84 mq

SOVRASTRUTTURA STRADALE	
STRATO DI USURA	0.20 mq
STRATO DI BINDER	0.28 mq
STRATO DI BASE	0.42 mq
STRATO DI FONDAZIONE	2.43 mq

MANUFATTI	
MAGRONE	0.15 mq

SEZIONE N. : 21

QT. PROGETTO : 432.059

DIST.PROG. : 0+120.000

DIST.PREC. : 10.000

DIST.SUCC. : 10.000

SCALA 1:200

QT.RIF. 420.000

Q. PROG. STRATO SUP.										431.94 431.97 431.99	432.06	431.99 431.97 431.94																
Q. PROG. STR. SUP. TER. VEG.										432.00 432.07	432.07		431.98 431.98 432.38															
QUOTE TERRENO	428.10 428.23		429.00 429.11	429.28	429.65	430.00	430.38	431.00		431.76	432.00	432.00	432.00	432.00	431.59 431.61	431.58	431.48 431.50	431.56	431.98 432.00	432.30	433.00	433.50	434.00	434.43	435.00 435.05	435.23	435.62	435.80
DISTANZE PARZIALI STRATO SUP.															0.75	2.75		2.75	0.75									
DISTANZE PROG STRATO SUP.															5.11 5.00	3.65				4.30 4.80 5.39								
DISTANZE TERRENO	30.00 29.02		24.58 24.17	23.24	21.46	20.11	19.00	16.61		11.33	9.71	8.43			5.14 4.45	3.82 3.82	1.94	0.30 0.00	1.26	3.29 3.73	5.06	8.24	10.43	12.59	15.50	21.33 22.12	23.94	28.01 30.00

SCAVI E BONIFICHE	
STERRO	2.98 mq
BONIFICA	8.23 mq
FOSSO (SEZ. OBBL.)	1.73 mq

RILEVATI	
TERRENO VEGETALE	1.19 mq

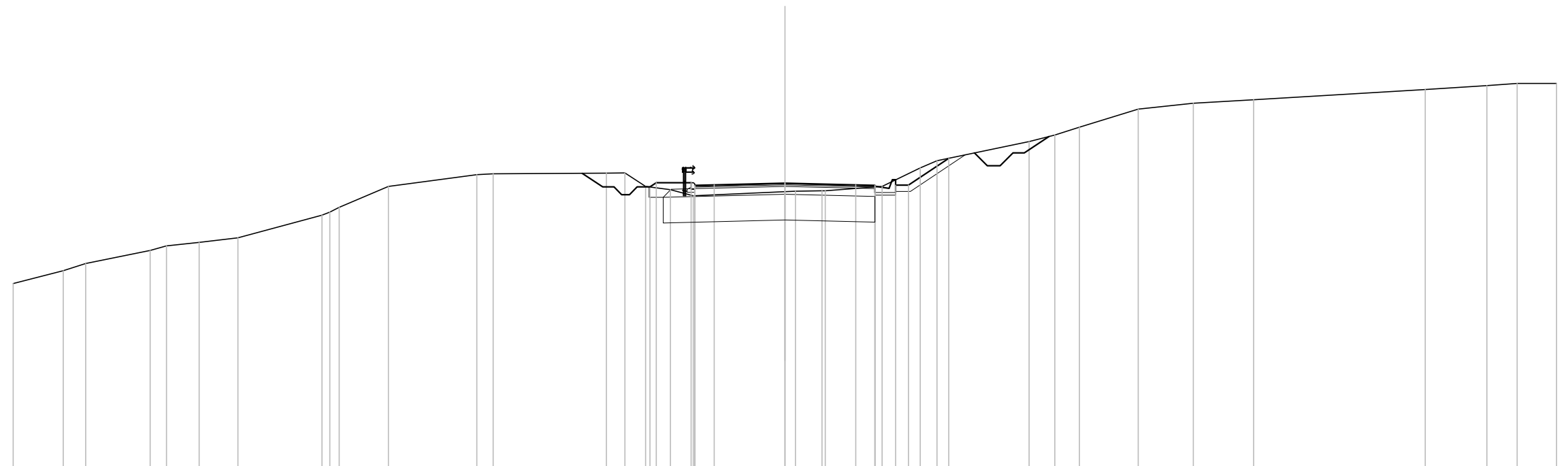
SOVRASTRUTTURA STRADALE	
STRATO DI USURA	0.20 mq
STRATO DI BINDER	0.28 mq
STRATO DI BASE	0.42 mq
STRATO DI FONDAZIONE	2.43 mq

MANUFATTI	
MAGRONE	0.15 mq

SEZIONE N. : 22
 QT. PROGETTO : 431.127
 DIST.PROG. : 0+130.000
 DIST.PREC. : 10.000
 DIST.SUCC. : 10.000

SCALA 1:200

QT.RIF. 420.000



Q. PROG. STRATO SUP.											431.01	431.04	431.06	431.13	431.06	431.01																								
Q. PROG. STR. SUP. TER. VEG.											430.98	431.14				431.05	431.05	432.09																						
QUOTE TERRENO	427.22	427.72	428.00	428.51	428.69	428.82	429.00		429.88	430.18	431.00	431.46	431.49		431.51	431.52	431.00	430.87	430.63		430.79	430.81	430.83	430.83	431.00	431.72	432.00		432.75	433.00	433.30		434.00	434.23	434.36		434.77	434.92	435.00	435.00
DISTANZE PARZIALI STRATO SUP.															0.75	2.75					2.75		0.75																	
DISTANZE PROG STRATO SUP.															-5.24	-5.00			-3.65		4.30	4.80			4.30	4.80	6.37													
DISTANZE TERRENO	-30.00	-28.06	-27.19	-24.68	-24.04	-22.77	-21.27		-18.00	-17.33	-15.42	-11.98	-11.34		-6.94	-6.22	-5.42	-4.45	-3.56		0.00	0.41	1.44	1.57	3.78	5.26	5.92		9.49	10.50	11.45		13.73	15.88	18.22		24.89	27.29	28.47	30.00

SCAVI E BONIFICHE	
STERRO	8.63 mq
BONIFICA	8.23 mq
FOSSO (SEZ. OBBL.)	1.83 mq

RILEVATI	
TERRENO VEGETALE	1.96 mq

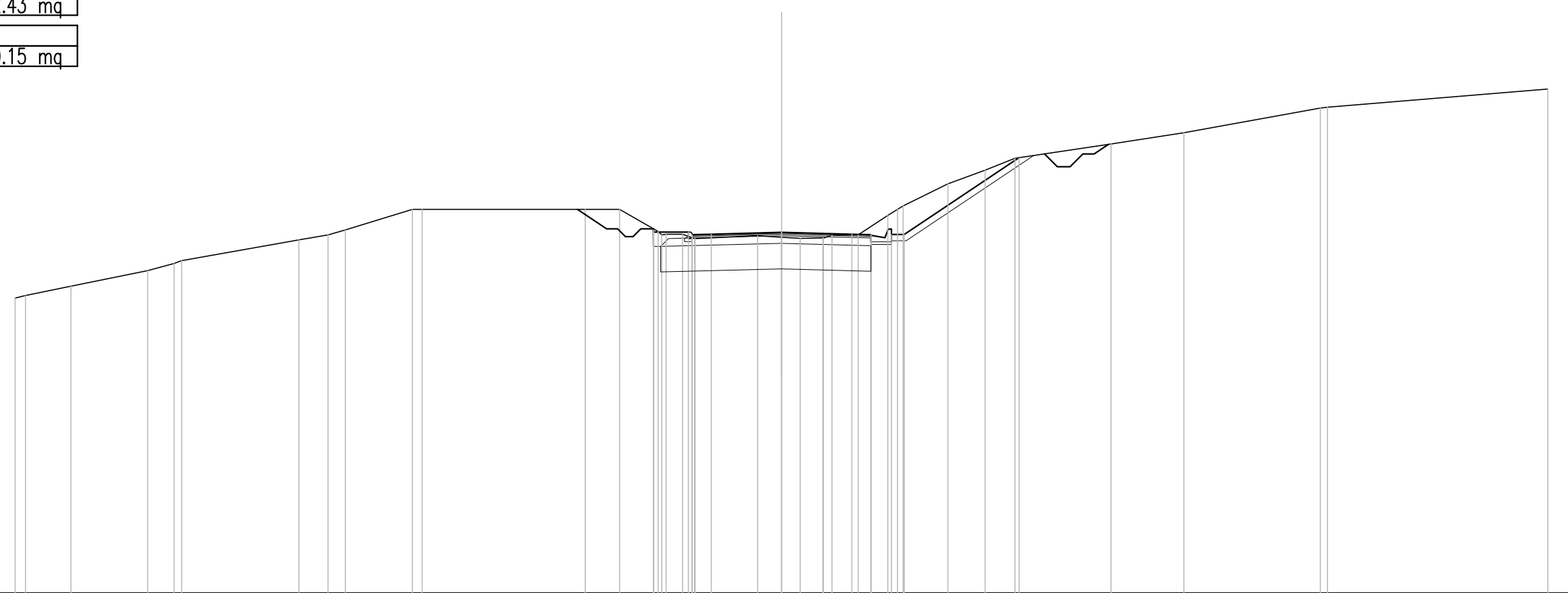
SOVRASTRUTTURA STRADALE	
STRATO DI USURA	0.20 mq
STRATO DI BINDER	0.28 mq
STRATO DI BASE	0.42 mq
STRATO DI FONDAZIONE	2.43 mq

MANUFATTI	
MAGRONE	0.15 mq

SEZIONE N. : 24
 QT. PROGETTO : 429.102
 DIST.PROG. : 0+151.362
 DIST.PREC. : 11.362
 DIST.SUCC. : 8.638

SCALA 1:200

QT.RIF. 415.000



Q. PROG. STRATO SUP.										428.98	429.03	429.10	429.03	428.98																				
Q. PROG. STR. SUP. TER. VEG.										429.74	429.11			429.02	429.02	432.02																		
QUOTE TERRENO	426.53	426.64	427.00	427.61	427.89	428.00	428.81	429.00	429.20	430.00	430.00	429.14	429.03	428.86	428.97	428.91	428.87	428.88	429.00	429.00	429.77	430.14	431.00	431.54	432.00	432.56	433.00	433.97	434.00	434.71				
DISTANZE PARZIALI STRATO SUP.													0.75	2.75		2.75		0.75																
DISTANZE PROG STRATO SUP.																																		
DISTANZE TERRENO	-30.00	-29.59	-27.82	-24.81	-23.78	-23.49	-18.90	-17.75	-17.07	-14.45	-14.07	-7.68	-6.34	-4.83	-4.52	-3.86	-3.39	-3.39	-0.94	0.00	0.73	1.62	1.97	3.00	4.16	4.76	6.52	7.97	9.14	12.90	15.75	21.10	21.38	30.00

SCAVI E BONIFICHE	
STERRO	9.40 mq
BONIFICA	8.23 mq
FOSSO (SEZ. OBBL.)	3.09 mq

RILEVATI	
TERRENO VEGETALE	2.16 mq

SOVRASTRUTTURA STRADALE	
STRATO DI USURA	0.20 mq
STRATO DI BINDER	0.28 mq
STRATO DI BASE	0.42 mq
STRATO DI FONDAZIONE	2.43 mq

MANUFATTI	
MAGRONE	0.15 mq

SEZIONE N. : 25
 QT. PROGETTO : 428.283
 DIST.PROG. : 0+160.000
 DIST.PREC. : 8.638
 DIST.SUCC. : 2.028

SCALA 1:200

QT.RIF. 415.000

Q. PROG. STRATO SUP.																										
Q. PROG. STR. SUP. TER. VEG.																										
QUOTE TERRENO	426.35 426.37	427.00	427.59	428.00	428.49	429.00 429.04	430.00	430.00	430.00 429.96	429.00 429.01	428.24 428.88	428.26 428.16	428.28	428.08 428.01	428.00 428.00	429.00 429.34	430.00	430.84	431.21	431.75	432.00 432.09	432.68	433.00	433.51	434.00 434.02	434.35
DISTANZE PARZIALI STRATO SUP.											0.75	2.75	2.75	0.75												
DISTANZE PROG STRATO SUP.											-5.11	-5.00	-3.65													
DISTANZE TERRENO	-30.00 -29.92	-27.71	-24.95	-23.04	-20.37	-17.63 -17.48	-13.27	-8.01	-7.24 -7.17	-6.14 -6.08	-5.18 -4.56	-3.47 -3.15	-0.50 0.00	1.34 1.78	2.34 2.37	4.12 4.55	5.62	6.92	7.79	9.80	10.70 11.23	15.04	16.80	21.15	26.99 27.21	30.00

SCAVI E BONIFICHE	
STERRO	11.82 mq
BONIFICA	7.00 mq
FOSSO (SEZ. OBBL.)	1.15 mq

RILEVATI	
TERRENO VEGETALE	2.95 mq

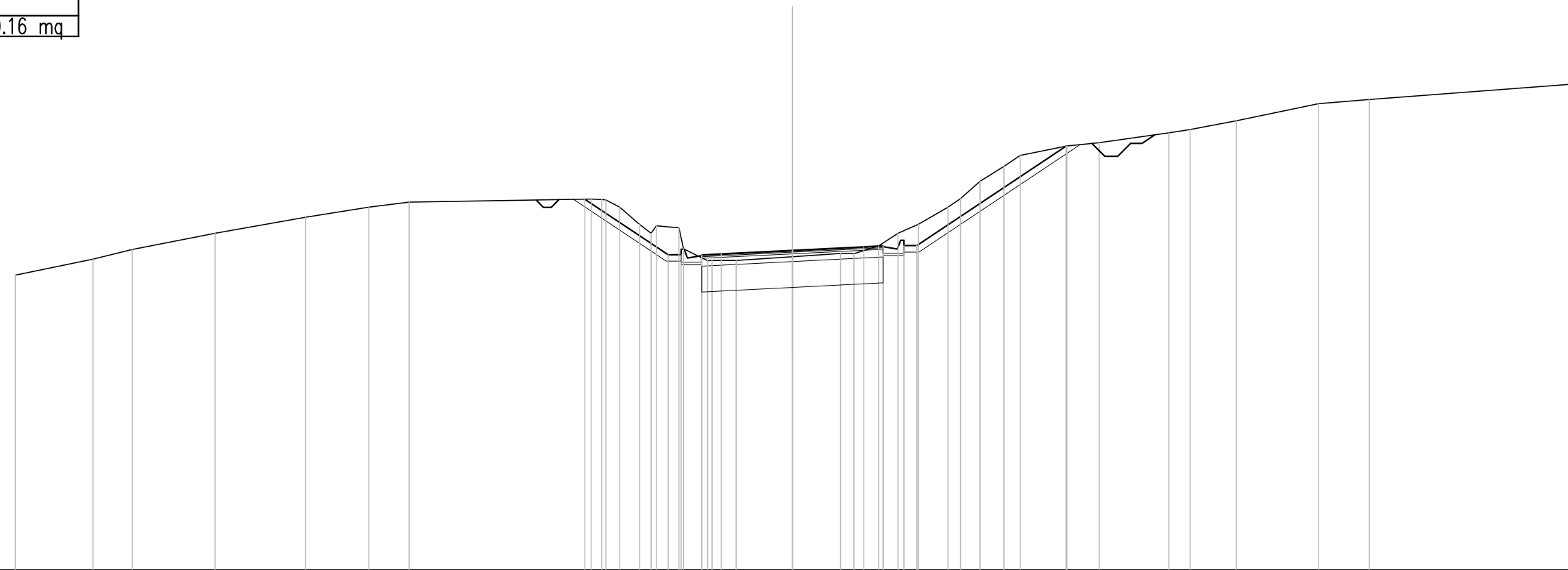
SOVRASTRUTTURA STRADALE	
STRATO DI USURA	0.20 mq
STRATO DI BINDER	0.28 mq
STRATO DI BASE	0.42 mq
STRATO DI FONDAZIONE	2.10 mq

MANUFATTI	
MAGRONE	0.16 mq

SEZIONE N. : 27
 QT. PROGETTO : 427.335
 DIST.PROG. : 0+170.000
 DIST.PREC. : 7.972
 DIST.SUCC. : 6.129

SCALA 1:200

QT.RIF. 415.000



Q. PROG. STRATO SUP.									427.13	427.16	427.20	427.33	427.47	427.51	427.48																									
Q. PROG. STR. SUP. TER. VEG.									429.31	427.17	427.17				427.52	427.52																								
QUOTE TERRENO	426.38	427.00	427.37	428.00	428.61	429.00	429.20		429.32	429.28	429.00			428.33	428.00	428.29	428.21	427.59	426.94	426.94		427.09	427.21	427.21	427.50	428.00	428.34	429.00	429.34	430.00	430.58	431.00	431.37	431.50	431.87	432.00	432.34	433.00	433.16	433.75
DISTANZE PARZIALI STRATO SUP.																			0.75	2.75		2.75			0.75															
DISTANZE PROG STRATO SUP.									-8.01										-4.80	-4.30																				
DISTANZE TERRENO	-30.00	-27.00	-25.49	-22.29	-18.80	-16.36	-14.80		-7.77	-7.20	-6.67			-5.90	-5.46	-5.25	-4.39	-4.20	-3.28	-3.11	-2.17	0.00	1.86	2.37	3.33	4.08	4.86	6.00	6.48	7.24	8.16	8.79	10.59	11.84	14.53	15.36	17.14	20.31	22.27	30.00

SCAVI E BONIFICHE	
STERRO	13.04 mq
BONIFICA	7.00 mq
FOSSO (SEZ. OBBL.)	1.21 mq

RILEVATI	
TERRENO VEGETALE	3.18 mq

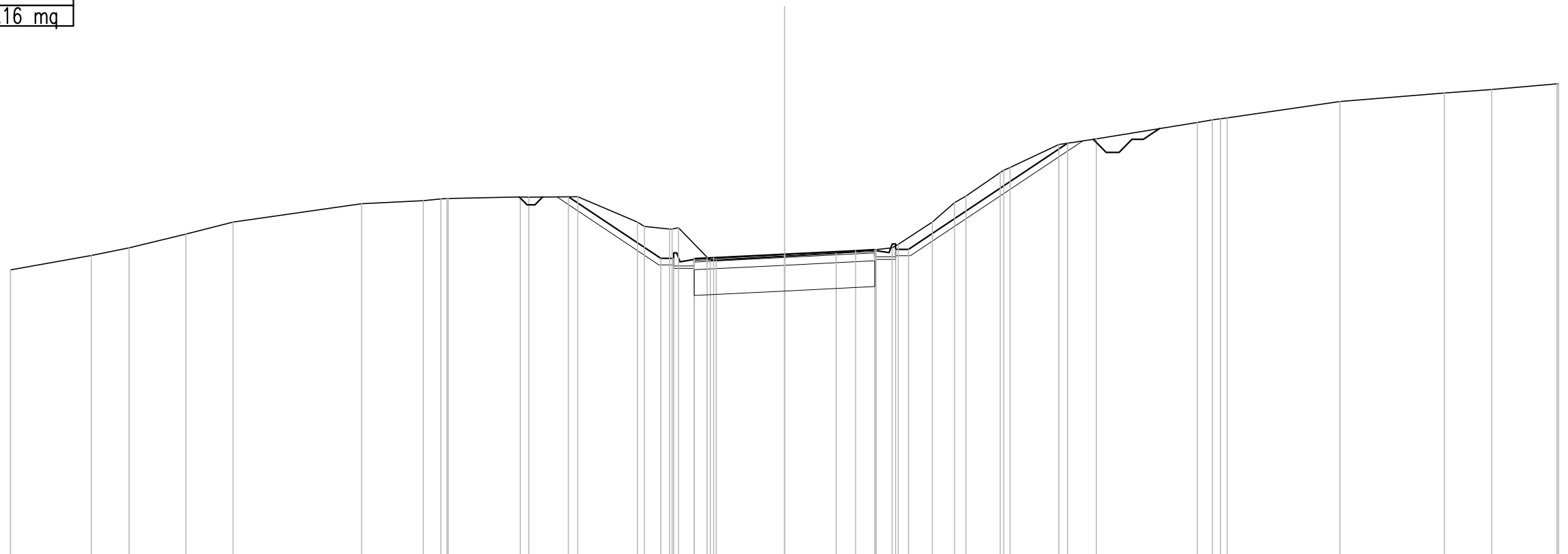
SOVRASTRUTTURA STRADALE	
STRATO DI USURA	0.20 mq
STRATO DI BINDER	0.28 mq
STRATO DI BASE	0.42 mq
STRATO DI FONDAZIONE	2.10 mq

MANUFATTI	
MAGRONE	0.16 mq

SEZIONE N. : 28
 QT. PROGETTO : 426.754
 DIST.PROG. : 0+176.129
 DIST.PREC. : 6.129
 DIST.SUCC. : 3.871

SCALA 1:200

QT.RIF. 415.000



Q. PROG. STRATO SUP.																					426.55 426.58 426.62	426.75	426.89 426.93 426.90																				
Q. PROG. STR. SUP. TER. VEG.																			428.97	426.59 426.59	426.94 426.94	431.05																					
QUOTE TERRENO	426.14	426.70	427.00	427.53	428.00	428.70	428.83	428.89	428.91	428.97	428.96	428.98	428.00	427.83	427.77	427.77	426.63	426.50	426.66	426.78	426.93	427.00	427.13	428.00	428.75	429.00	429.92	430.11	431.00	431.22	431.86	431.96	432.04	432.67	433.00	433.13	433.35 433.36						
DISTANZE PARZIALI STRATO SUP.																	0.75	2.75	2.75	0.75																							
DISTANZE PROG STRATO SUP.												8.38	4.80	4.30	4.30	4.80	10.97																										
DISTANZE TERRENO	30.00	26.87	25.40	23.20	21.37	16.39	14.00	13.32	13.04	10.24	9.92	8.01	5.70	5.43	4.46	4.11	3.01	2.65	0.00	2.00	3.55	4.17	4.41	5.72	6.59	7.03	8.36	8.74	10.63	12.08	15.99	16.58	17.15	21.52	25.57	27.41	29.94 30.00						

SCAVI E BONIFICHE	
STERRO	14.04 mq
BONIFICA	7.00 mq
FOSSO (SEZ. OBBL.)	1.43 mq

RILEVATI	
TERRENO VEGETALE	3.00 mq

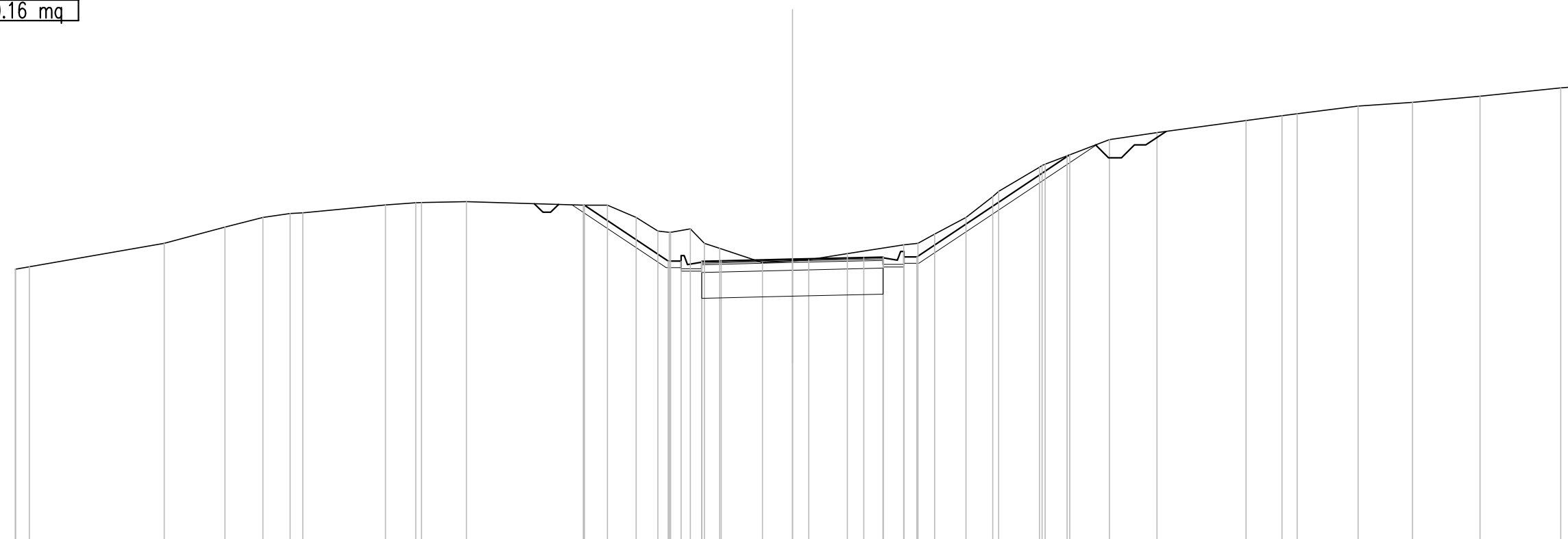
SOVRASTRUTTURA STRADALE	
STRATO DI USURA	0.20 mq
STRATO DI BINDER	0.28 mq
STRATO DI BASE	0.42 mq
STRATO DI FONDAZIONE	2.10 mq

MANUFATTI	
MAGRONE	0.16 mq

SEZIONE N. : 29
 QT. PROGETTO : 426.387
 DIST.PROG. : 0+180.000
 DIST.PREC. : 3.871
 DIST.SUCC. : 6.795

SCALA 1:200

QT.RIF. 415.000



Q. PROG. STRATO SUP.									426.27	426.32	426.39	426.45	426.47	426.44																													
Q. PROG. STR. SUP. TER. VEG.									428.47	428.31	426.31		426.48	426.48	430.41																												
QUOTE TERRENO	426.00	426.09	427.00	427.63	428.00	428.15	428.17	428.48	428.56	428.57	428.61	428.47	428.47	428.00	427.47	427.42	427.00	426.80	426.25	426.32	426.36	426.60	426.94	427.00	427.35	428.00	428.80	429.00	429.94	430.05	430.38	431.00	431.27	431.74	431.93	432.00	432.30	432.44	432.68	433.00	433.03		
DISTANZE PARZIALI STRATO SUP.												0.75	2.75	2.75		0.75																											
DISTANZE PROG STRATO SUP.										-8.03		-4.80	-4.30												4.30	4.80			10.70														
DISTANZE TERRENO	-30.00	-29.46	-24.25	-21.91	-20.45	-19.39	-18.90	-15.71	-14.54	-14.32	-12.59	-8.07	-7.15	-6.03	-5.19	-4.75	-4.71	-3.40	-2.81	-1.15	0.00	0.63	2.12		4.30	4.85	5.49	6.70	7.74	7.96	9.54	9.75	10.60	12.24	14.07	17.51	18.90	19.48	21.84	23.93	26.54	29.66	30.00

SCAVI E BONIFICHE	
STERRO	14.82 mq
BONIFICA	7.00 mq
FOSSO (SEZ. OBBL.)	1.93 mq

RILEVATI	
TERRENO VEGETALE	2.63 mq

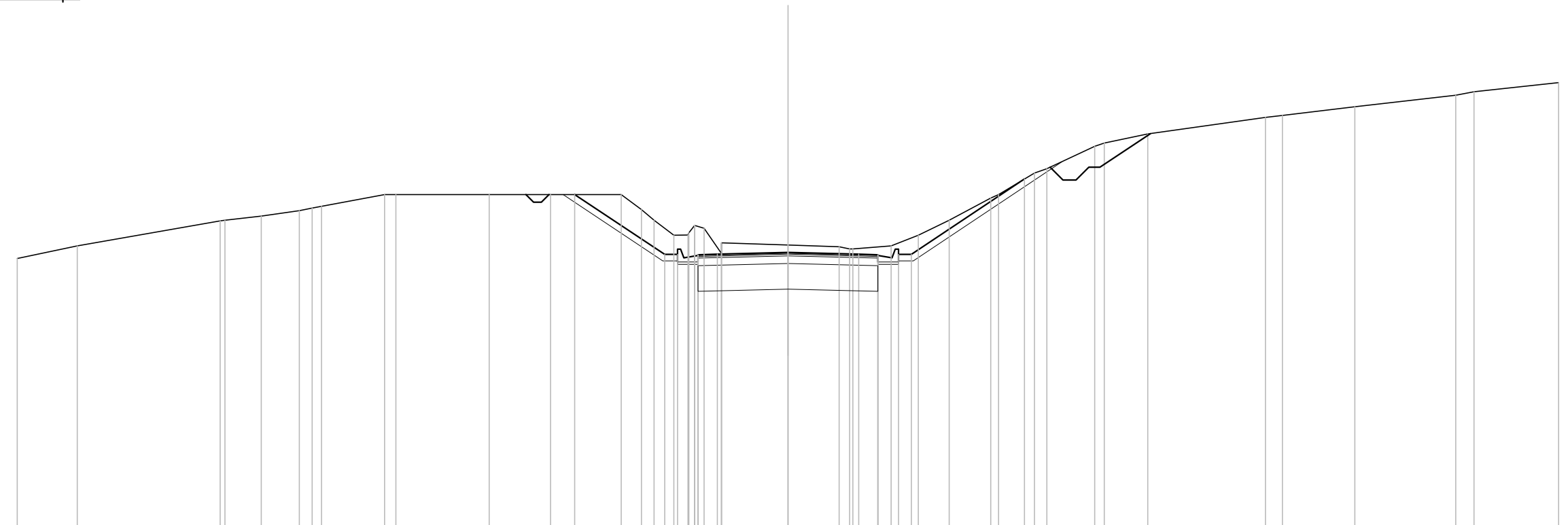
SOVRASTRUTTURA STRADALE	
STRATO DI USURA	0.20 mq
STRATO DI BINDER	0.28 mq
STRATO DI BASE	0.42 mq
STRATO DI FONDAZIONE	2.10 mq

MANUFATTI	
MAGRONE	0.16 mq

SEZIONE N. : 30
 QT. PROGETTO : 425.742
 DIST.PROG. : 0+186.795
 DIST.PREC. : 6.795
 DIST.SUCC. : 3.205

SCALA 1:200

QT.RIF. 415.000



Q. PROG. STRATO SUP.	425.62 425.65 425.62 425.66 425.66 425.62 425.62 425.65 425.62 425.66 425.66 425.62																																						
Q. PROG. STR. SUP. TER. VEG.			428.00		425.66	425.66					425.66	425.66		428.60																									
QUOTE TERRENO	425.51	426.00	426.97	427.00	427.16	427.37	427.47	427.54	428.00	428.00	428.00	428.00	428.00	428.00	427.86	428.00	428.84	429.00	429.87	430.00	430.36	431.00	431.08	431.42	431.86	432.00	432.36												
DISTANZE PARZIALI STRATO SUP.													0.75	2.75		2.75	0.75																						
DISTANZE PROG STRATO SUP.									-8.30				-4.80	-4.30			-4.30	-4.80		-9.21																			
DISTANZE TERRENO	-30.00	-27.67	-22.10	-21.92	-20.51	-19.02	-18.52	-18.16	-15.70	-15.28	-11.63	-9.24	-6.49	-5.71	-5.21	-4.44	-3.90	-3.27	-2.59	-2.59	0.00	1.99	2.55	4.02	5.07	6.27	7.89	8.20	9.59	10.08	11.94	12.31	14.00	18.59	19.25	22.07	25.99	26.70	30.00

SCAVI E BONIFICHE	
STERRO	12.86 mq
BONIFICA	7.00 mq
FOSSO (SEZ. OBBL.)	1.85 mq

RILEVATI	
TERRENO VEGETALE	2.40 mq

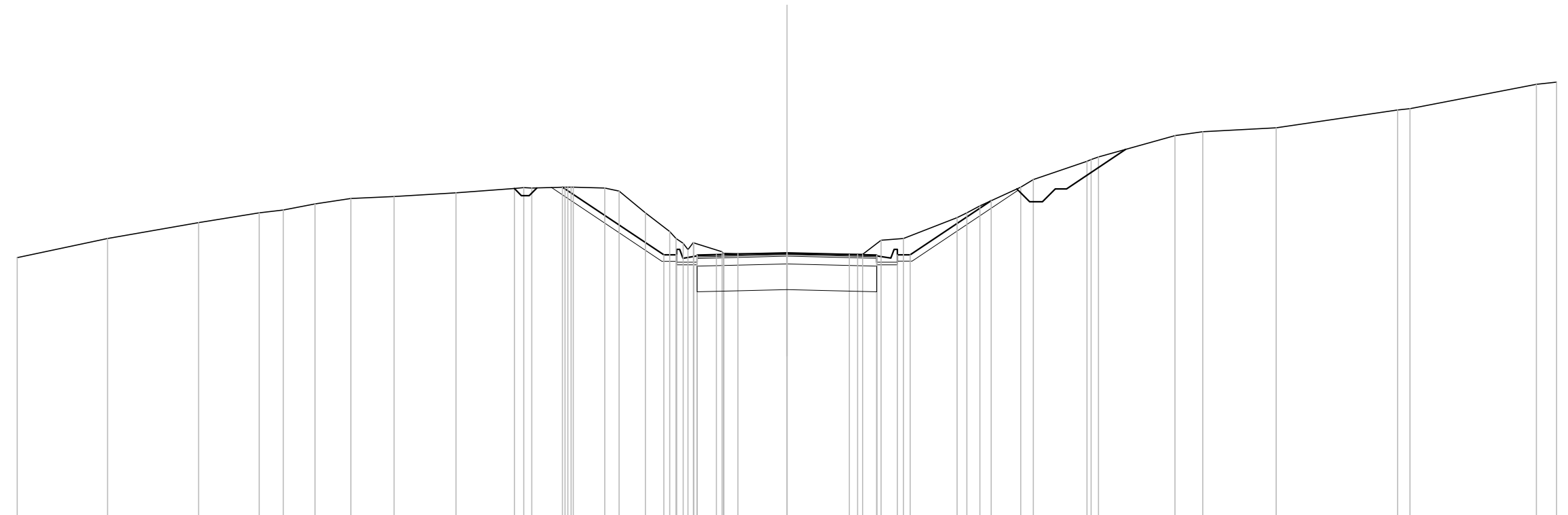
SOVRASTRUTTURA STRADALE	
STRATO DI USURA	0.20 mq
STRATO DI BINDER	0.28 mq
STRATO DI BASE	0.42 mq
STRATO DI FONDAZIONE	2.10 mq

MANUFATTI	
MAGRONE	0.16 mq

SEZIONE N. : 31
 QT. PROGETTO : 425.439
 DIST.PROG. : 0+190.000
 DIST.PREC. : 3.205
 DIST.SUCC. : 10.000

SCALA 1:200

QT.RIF. 415.000



Q. PROG. STRATO SUP.																				425.32	425.35	425.37	425.32																
Q. PROG. STR. SUP. TER. VEG.																				428.00	425.36	425.36	425.36	427.47															
QUOTE TERRENO	425.25	426.00	426.62	427.00	427.10	427.34	427.56	427.63	427.77	427.94	427.96	428.00	428.00	427.96	427.85	427.00	426.27	425.81	425.83	425.48	425.41	425.40	425.38	425.38	425.93	426.00	426.81	427.27	428.00	428.30	429.00	429.17	430.00	430.15	430.31	431.00	431.06	432.00	432.09
DISTANZE PARZIALI STRATO SUP.																				0.75	2.75	2.75	0.75																
DISTANZE PROG STRATO SUP.																				-8.75	-4.80	-4.30	-4.30	7.96															
DISTANZE TERRENO	-30.00	-26.48	-22.93	-20.57	-19.63	-18.39	-17.00	-15.31	-12.90	-10.62	-9.95	-8.65	-8.32	-7.10	-6.54	-5.52	-4.57	-4.04	-3.64	-2.53	-1.91	0.00	2.43	2.95	3.67	4.54	6.63	7.52	9.11	9.60	11.70	12.15	15.12	16.20	19.07	23.80	24.28	29.21	30.00

SCAVI E BONIFICHE	
STERRO	12.64 mq
BONIFICA	7.00 mq
FOSSO (SEZ. OBBL.)	1.63 mq

RILEVATI	
TERRENO VEGETALE	2.06 mq

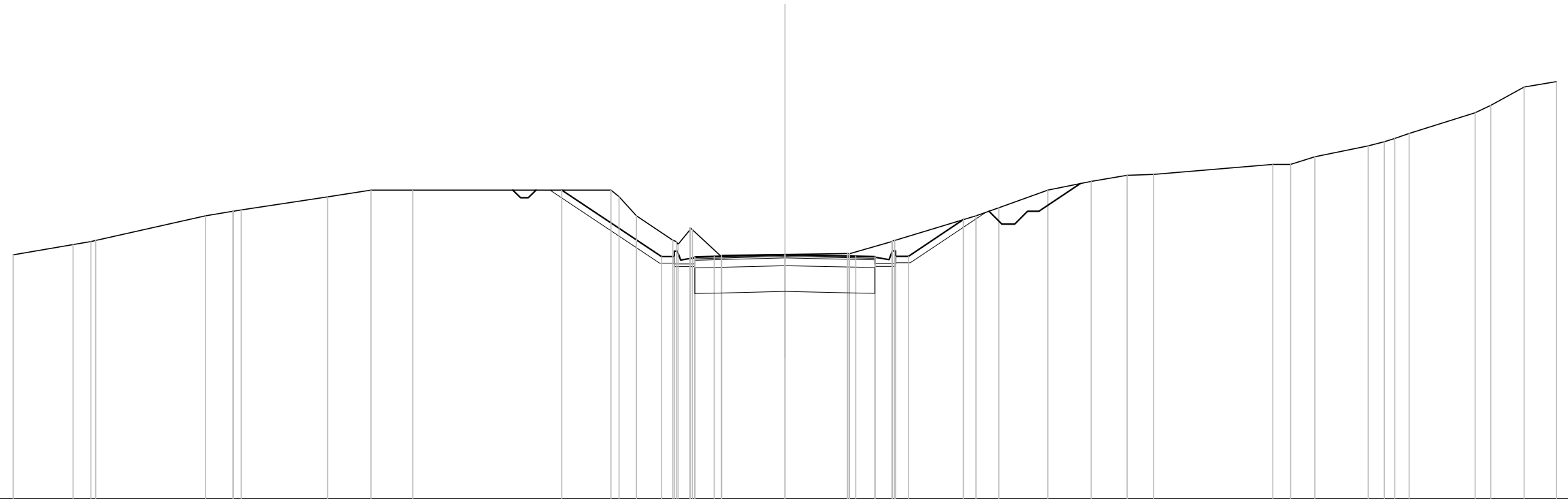
SOVRASTRUTTURA STRADALE	
STRATO DI USURA	0.20 mq
STRATO DI BINDER	0.28 mq
STRATO DI BASE	0.42 mq
STRATO DI FONDAZIONE	2.10 mq

MANUFATTI	
MAGRONE	0.16 mq

SEZIONE N. : 32
 QT. PROGETTO : 424.491
 DIST.PROG. : 0+200.000
 DIST.PREC. : 10.000
 DIST.SUCC. : 10.000

SCALA 1:200

QT.RIF. 415.000



Q. PROG. STRATO SUP.										424.37	424.49	424.43	424.39																												
Q. PROG. STR. SUP. TER. VEG.									427.00	424.41	424.41		424.43	424.43	425.85																										
QUOTE TERRENO	424.48	424.88	425.00	425.04	426.00	426.17	426.22	426.73	427.00	427.00	427.00	427.00	426.00	426.31	427.00	427.34	427.57	427.61	428.00	428.00	428.29	428.72	428.88	429.20	430.00	430.29	431.00	431.22													
DISTANZE PARZIALI STRATO SUP.											0.75	2.75	2.75	0.75																											
DISTANZE PROG STRATO SUP.									-8.68	-4.80	-4.30		-4.30	-4.80	-6.93																										
DISTANZE TERRENO	-30.00	-27.68	-26.98	-26.80	-22.53	-21.46	-21.14	-17.77	-16.09	-14.46		-6.76	-6.45	-5.77	-4.36	-3.69	-3.59	-2.46	-2.46	0.00	2.43	2.51	4.16	4.27	7.42	8.32	10.22	11.91	13.31	14.33	18.97	19.66	20.60	22.67	23.30	24.27	26.83	27.44	28.73	30.00	

SCAVI E BONIFICHE	
STERRO	16.56 mq
BONIFICA	7.00 mq
FOSSO (SEZ. OBBL.)	1.21 mq

RILEVATI	
TERRENO VEGETALE	2.56 mq

SOVRASTRUTTURA STRADALE	
STRATO DI USURA	0.20 mq
STRATO DI BINDER	0.28 mq
STRATO DI BASE	0.42 mq
STRATO DI FONDAZIONE	2.10 mq

MANUFATTI	
MAGRONE	0.16 mq

SEZIONE N. : 33

QT. PROGETTO : 423.543

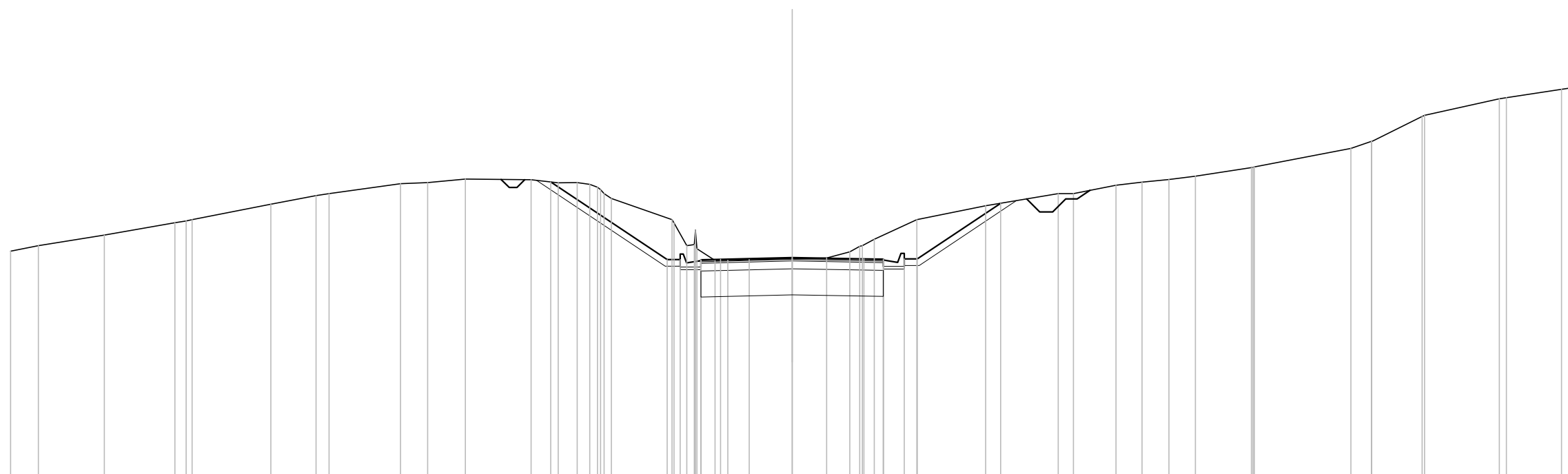
DIST.PROG. : 0+210.000

DIST.PREC. : 10.000

DIST.SUCC. : 10.000

SCALA 1:200

QT.RIF. 415.000



Q. PROG. STRATO SUP.											423.43	423.46	423.47		423.54		423.49	423.48	423.45																												
Q. PROG. STR. SUP. TER. VEG.											426.44		423.47	423.47				423.49	423.49		425.62																										
QUOTE TERRENO	423.79	424.00	424.41	424.88	425.00	425.59	425.92	426.00	426.38	426.42	426.56	426.53	426.41	426.42	426.35	426.00	425.81	425.00	424.00	423.88	423.44	423.44	423.47	423.50	423.52	423.76	424.00	424.24	425.00	425.53	426.00	426.00	426.32	426.44	426.54	426.67	427.00	427.02	427.73	428.00	428.00	428.96	429.00	429.64	429.68	430.00	430.07
DISTANZE PARZIALI STRATO SUP.																			0.75	2.75								0.75																			
DISTANZE PROG STRATO SUP.													-9.26						-4.80	-4.30									-4.30	4.80		8.00															
DISTANZE TERRENO	-30.00	-28.93	-26.40	-23.70	-23.04	-20.01	-18.27	-17.78	-15.03	-13.99	-12.54	-10.02	-8.98	-8.25	-7.77	-7.22	-6.94	-4.61	-4.05	-3.66	-2.96	-2.47	-1.65	0.00	1.33	2.22	2.69	3.15	4.78	7.43	10.21	10.80	12.43	13.43	14.46	15.48	17.63	17.74	21.45	22.23	22.24	24.18	24.27	27.14	27.41	29.53	30.00

SCAVI E BONIFICHE	
STERRO	17.80 mq
BONIFICA	7.00 mq
FOSSO (SEZ. OBBL.)	1.18 mq

RILEVATI	
TERRENO VEGETALE	2.29 mq

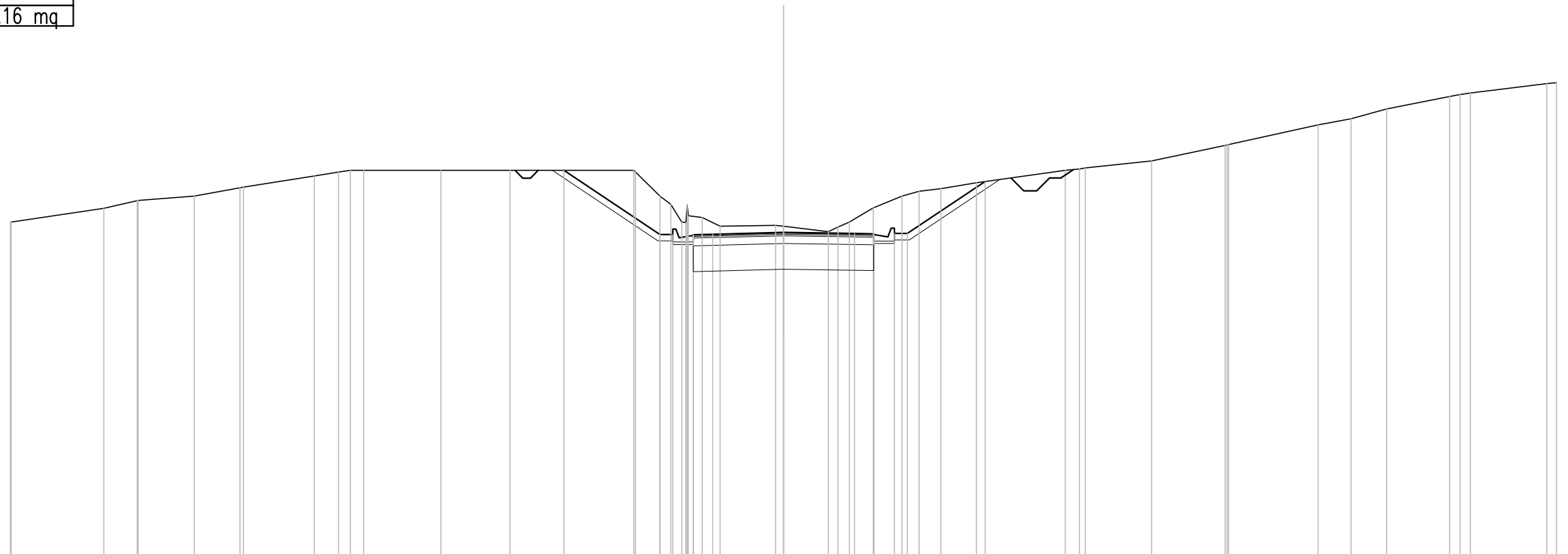
SOVRASTRUTTURA STRADALE	
STRATO DI USURA	0.20 mq
STRATO DI BINDER	0.28 mq
STRATO DI BASE	0.42 mq
STRATO DI FONDAZIONE	2.10 mq

MANUFATTI	
MAGRONE	0.16 mq

SEZIONE N. : 34
 QT. PROGETTO : 422.595
 DIST.PROG. : 0+220.000
 DIST.PREC. : 10.000
 DIST.SUCC. : 10.000

SCALA 1:200

QT.RIF. 410.000



Q. PROG. STRATO SUP.									422.48 422.51 422.53		422.59		422.55 422.54 422.51																																
Q. PROG. STR. SUP. TER. VEG.											425.00																																		
QUOTE TERRENO	423.00 423.00		-423.53	423.83 423.83		-424.00		424.33 424.35		-424.78		-424.93 424.93	424.00 424.00	423.00 423.00	423.17 422.83		422.87 422.84		422.63 423.00	423.55 423.55	424.00 424.19	424.29		-424.52 424.52				425.00 425.06 425.09		-425.37		425.97 426.00		-426.76		-427.00	-427.38	-427.86 428.00		428.36 428.40					
DISTANZE PARZIALI STRATO SUP.														0.75	2.75				2.75		0.75																								
DISTANZE PROG STRATO SUP.											-8.52		-4.80 -4.30								4.30 4.80			-7.82																					
DISTANZE TERRENO	-30.00 -29.97		-26.38	-25.08 -25.05		-22.86		-21.09 -20.96		-18.21		-17.87 -17.87	-16.81 -16.29		-13.30		-10.62				-5.82 -5.74 -4.80	-3.95 -3.16 -2.46		-0.31 0.00		1.74 2.55	3.48	4.60 5.26	6.11		7.49			10.93 11.49 11.71		14.29		17.13 17.27		20.75	22.02	23.40	25.85 26.65		29.62 30.00

SCAVI E BONIFICHE	
STERRO	13.60 mq
BONIFICA	7.00 mq
FOSSO (SEZ. OBBL.)	1.18 mq

RILEVATI	
TERRENO VEGETALE	2.13 mq

SOVRASTRUTTURA STRADALE	
STRATO DI USURA	0.20 mq
STRATO DI BINDER	0.28 mq
STRATO DI BASE	0.42 mq
STRATO DI FONDAZIONE	2.10 mq

MANUFATTI	
MAGRONE	0.16 mq

SEZIONE N. : 35

QT. PROGETTO : 421.647

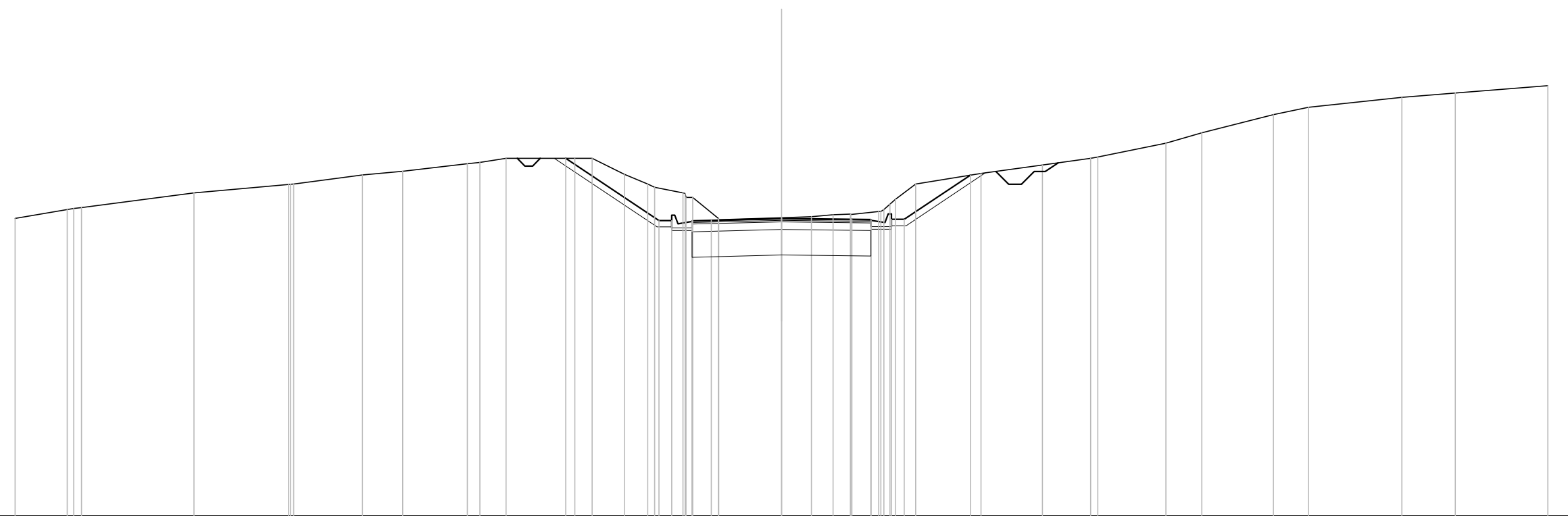
DIST.PROG. : 0+230.000

DIST.PREC. : 10.000

DIST.SUCC. : 10.000

SCALA 1:200

QT.RIF. 410.000



Q. PROG. STRATO SUP.											421.53	421.56	421.58			421.61	421.58																						
Q. PROG. STR. SUP. TER. VEG.						424.00		421.57	421.57							421.62	421.62		423.34																				
QUOTE TERRENO	421.65	422.00	422.08	422.65	422.98	423.00	423.35	423.49	423.79	423.84	424.00	424.00	424.00	423.38	423.00	422.87	422.65	422.47	421.64	421.60	421.68	421.71	421.80	421.82	421.80	421.92	422.39	423.00	423.41	423.74	424.00	424.06	424.59	425.00	425.72	426.00	426.39	426.56	426.85
DISTANZE PARZIALI STRATO SUP.												0.75	2.75									2.75	0.75			4.30	4.80												
DISTANZE PROG STRATO SUP.									-8.44			-4.80	-4.30														-4.30	4.80	7.39										
DISTANZE TERRENO	-30.00	-27.96	-27.40	-23.00	-19.30	-19.09	-16.40	-14.83	-12.30	-11.81	-10.78	-8.09	-7.41	-6.16	-5.24	-4.96	-3.86	-3.48	-2.46	0.00	1.17	2.02	2.70	3.80	4.46	5.25	7.81	10.22	12.10	12.38	15.04	16.46	19.26	20.63	24.28	26.38	30.00		

SCAVI E BONIFICHE	
STERRO	8.57 mq
BONIFICA	7.00 mq
FOSSO (SEZ. OBBL.)	1.17 mq

RILEVATI	
TERRENO VEGETALE	1.67 mq

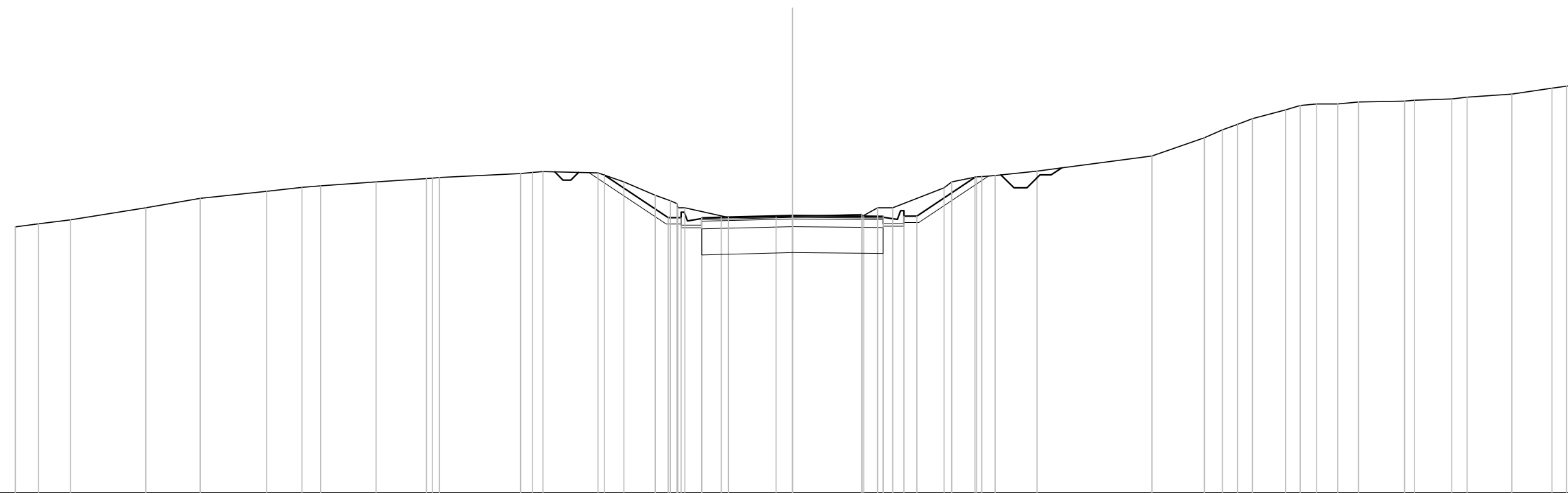
SOVRASTRUTTURA STRADALE	
STRATO DI USURA	0.20 mq
STRATO DI BINDER	0.28 mq
STRATO DI BASE	0.42 mq
STRATO DI FONDAZIONE	2.10 mq

MANUFATTI	
MAGRONE	0.16 mq

SEZIONE N. : 36
 QT. PROGETTO : 420.699
 DIST.PROG. : 0+240.000
 DIST.PREC. : 10.000
 DIST.SUCC. : 10.000

SCALA 1:200

QT.RIF. 410.000



Q. PROG. STRATO SUP.																				420.58	420.61	420.63	420.70	420.67	420.67	420.64																																					
Q. PROG. STR. SUP. TER. VEG.																				422.26	420.62	420.62																				420.68	420.68	422.18																			
QUOTE TERRENO	420.26	420.38	420.53	421.00	421.36	421.64	421.79	421.84	422.00	422.12	422.16	422.32	422.37	422.39	422.35	422.00	421.48	421.27	421.00	420.63	420.63	420.64	420.66	420.74	421.00	421.00	421.77	422.00	422.19	422.24	422.41	423.00	423.70	424.00	424.22	424.43	424.77	424.94	425.00	425.00	425.08	425.12	425.14	425.20	425.27	425.39	425.61	425.69	425.70														
DISTANZE PARZIALI STRATO SUP.																				0.75	2.75	2.75	0.75																																								
DISTANZE PROG STRATO SUP.																				-7.26	-4.80	-4.30																				-4.30	-4.80	-7.05																			
DISTANZE TERRENO	-30.00	-29.10	-27.88	-24.96	-22.87	-20.30	-18.93	-18.22	-16.08	-14.13	-13.63	-10.49	-10.04	-9.63	-7.51	-6.51	-5.30	-4.72	-4.15	-2.48	-2.47	-0.64	0.00	2.68	3.29	3.87	5.85	6.15	7.11	7.83	9.44	13.88	15.90	16.60	17.18	17.75	19.03	19.60	20.24	21.05	21.86	23.64	24.01	25.45	26.05	27.77	29.32	29.88	30.00														

SCAVI E BONIFICHE	
STERRO	7.93 mq
BONIFICA	7.00 mq
FOSSO (SEZ. OBBL.)	1.15 mq

RILEVATI	
TERRENO VEGETALE	0.90 mq

SOVRASTRUTTURA STRADALE	
STRATO DI USURA	0.20 mq
STRATO DI BINDER	0.28 mq
STRATO DI BASE	0.42 mq
STRATO DI FONDAZIONE	2.10 mq

MANUFATTI	
MAGRONE	0.16 mq

SEZIONE N. : 38

QT. PROGETTO : 418.803


DIST.PROG. : 0+260.000

DIST.PREC. : 10.000

DIST.SUCC. : 10.000

SCALA 1:200

QT.RIF. 405.000



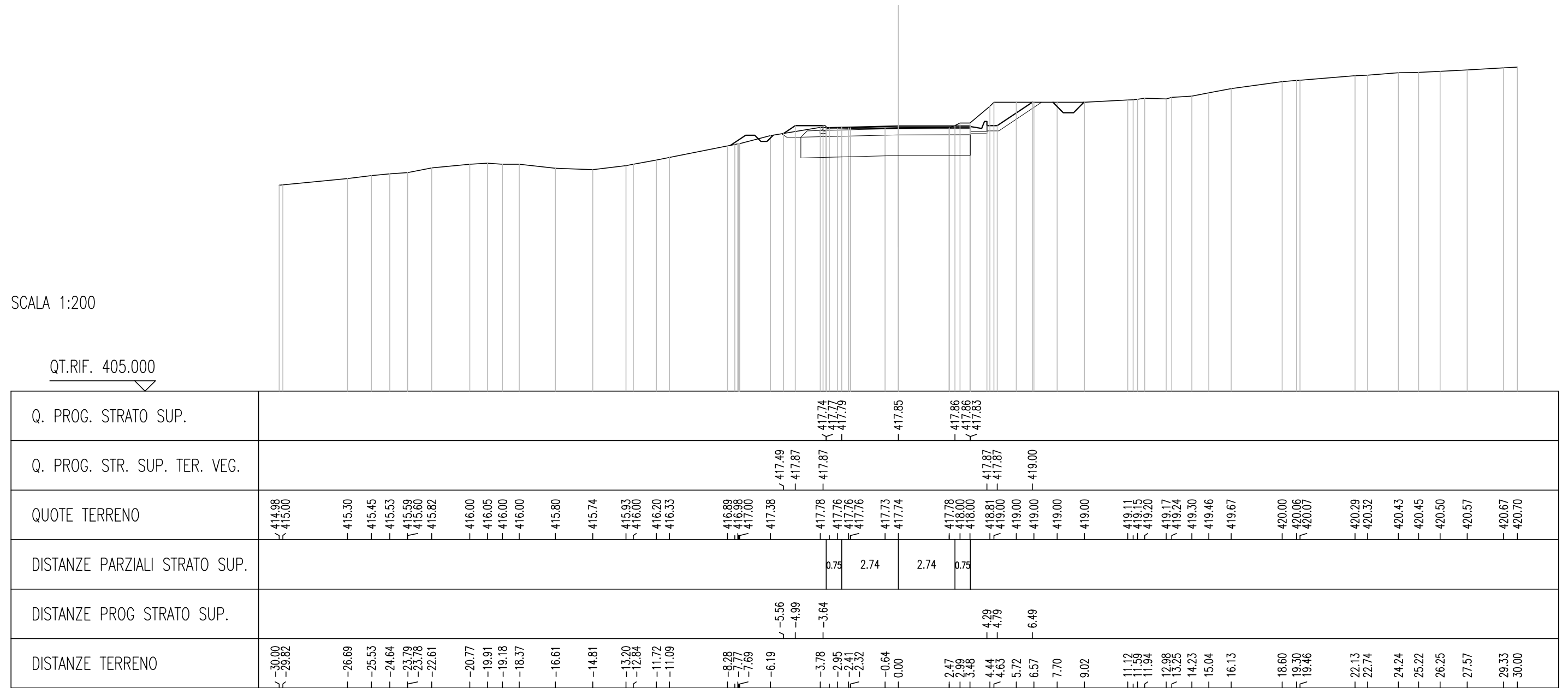
Q. PROG. STRATO SUP.										418.69 418.72 418.73	418.80	418.80 418.79 418.76																						
Q. PROG. STR. SUP. TER. VEG.										419.00 418.73 418.73		418.80 418.80	419.97																					
QUOTE TERRENO	416.63 416.71	417.00 417.00 417.12 417.23	417.57	417.90 417.94	418.00	418.10 418.12	418.21 418.23	418.29	418.32 418.34	418.73	419.00	419.00	419.11 419.06	419.02	418.98 418.98 419.08	419.00	419.69	420.00	420.24 420.26	420.41 420.45 420.46	420.55 420.63	420.77	421.00	421.20	421.31	421.54	421.68	421.87 421.90	422.00	422.21 422.25	422.37 422.42			
DISTANZE PARZIALI STRATO SUP.												0.75	2.75	2.75	0.75																			
DISTANZE PROG STRATO SUP.										-5.21 -4.80 -4.30						-4.30 -4.80	-6.55																	
DISTANZE TERRENO	-30.00 -29.22	-25.91 -25.89 -25.25 -24.48	-22.37	-19.30 -18.94	-18.06	-16.11 -15.81	-12.83 -12.44	-10.96	-10.09 -9.88	-8.60	-7.80	-6.53	-4.15	-2.64 -2.39	0.00	1.97 2.61 3.09 3.71	5.55	6.65	7.89 8.19	10.36 10.85 11.28	12.41 13.25	14.69	16.33	17.35	18.36	19.82	20.97	23.95 24.47	25.51	27.65 28.06	29.41 30.00			

SCAVI E BONIFICHE	
STERRO	6.19 mq
BONIFICA	8.21 mq
FOSSO (SEZ. OBBL.)	0.79 mq
RILEVATI	
TERRENO VEGETALE	1.30 mq
SOVRASTRUTTURA STRADALE	
STRATO DI USURA	0.20 mq
STRATO DI BINDER	0.28 mq
STRATO DI BASE	0.42 mq
STRATO DI FONDAZIONE	2.43 mq
MANUFATTI	
MAGRONE	0.15 mq

SEZIONE N. : 39
 QT. PROGETTO : 417.855
 DIST.PROG. : 0+270.000
 DIST.PREC. : 10.000
 DIST.SUCC. : 10.000

SCALA 1:200

QT.RIF. 405.000



SCAVI E BONIFICHE	
STERRO	3.65 mq
BONIFICA	7.38 mq
FOSSO (SEZ. OBBL.)	1.26 mq

RILEVATI	
TERRENO VEGETALE	0.95 mq


SOVRASTRUTTURA STRADALE	
STRATO DI USURA	0.14 mq
STRATO DI BINDER	0.20 mq
STRATO DI BASE	0.30 mq
STRATO DI FONDAZIONE	2.13 mq

MANUFATTI	
MAGRONE	0.14 mq

SEZIONE N. : 42
 QT. PROGETTO : 415.034
 DIST.PROG. : 0+300.000
 DIST.PREC. : 10.000
 DIST.SUCC. : 7.573

SCALA 1:200

QT.RIF. 400.000



Q. PROG. STRATO SUP.																																								
Q. PROG. STR. SUP. TER. VEG.																																								
QUOTE TERRENO	410.52 410.53	410.99 411.00	411.69 411.77	411.97 412.00	412.22	413.00	413.30	414.00	414.74	415.00	415.00	415.04 415.07	415.15 415.01	415.03	415.05 415.06	415.16 415.03	415.04 415.11	415.04 415.06 415.10	415.28 415.29 415.45	415.62	415.56	415.48	415.40	415.26	415.19	415.14 415.15	415.12 415.14	415.20	415.27	415.31	415.40	415.40	415.38	415.47	415.40	415.42	415.44			
DISTANZE PARZIALI STRATO SUP.													0.75	1.72	1.71	0.75																								
DISTANZE PROG STRATO SUP.													4.01 3.97	2.62					2.61	3.96 4.10																				
DISTANZE TERRENO	30.00 29.95	25.31 25.24	20.48 20.07	18.66 18.49	17.29	12.83	11.78	9.81	7.76	6.88	5.53	4.51	2.80 2.45	0.59 0.00					2.42 2.77	3.83 3.95 4.65	5.47 5.84 6.50	8.18	9.31	10.21	11.44	13.41	14.00	14.68	15.27	16.39 16.88	18.30	19.16	19.93	21.51	23.01	24.18	25.64	27.54	28.51	30.00

