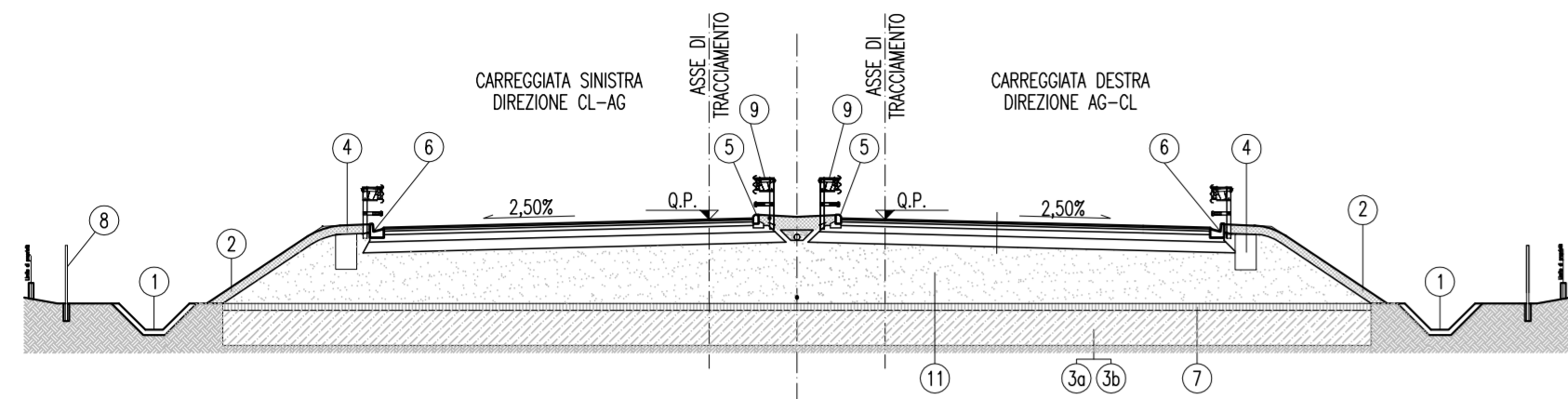
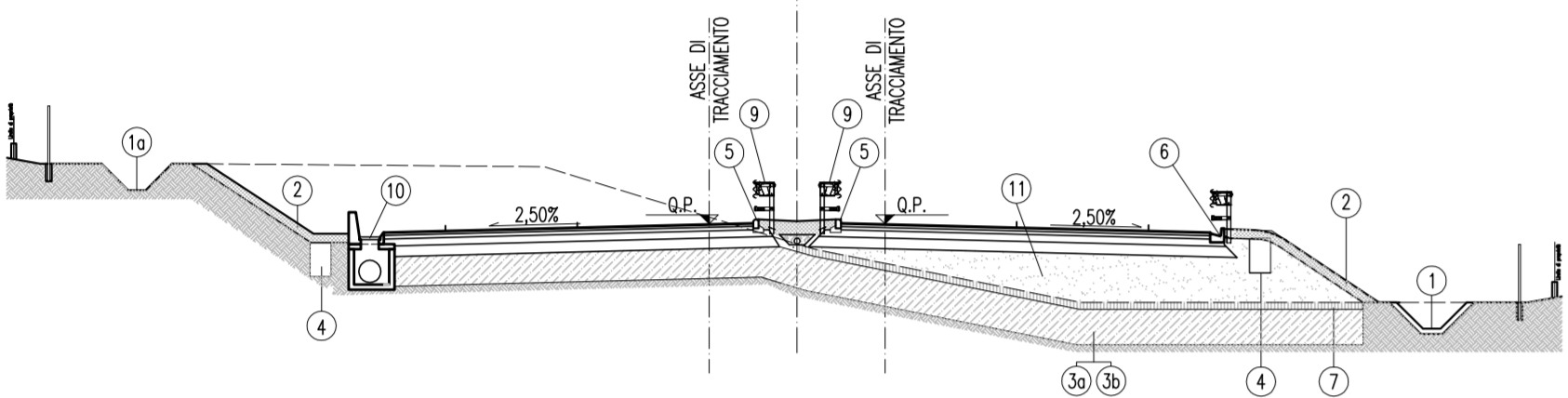


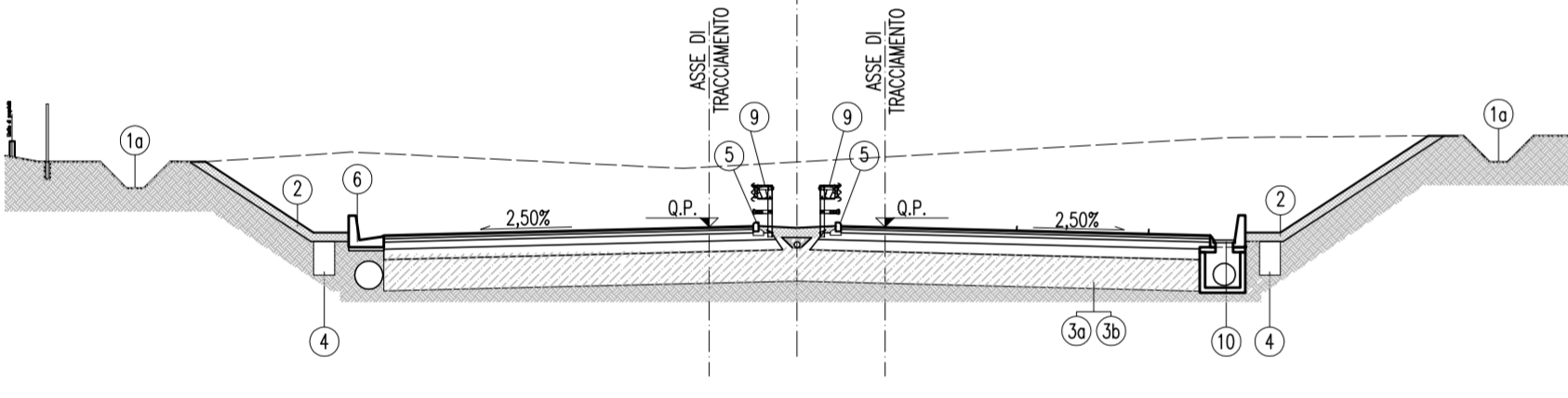
SEZIONE STRADA PRINCIPALE IN RILEVATO IN RETTIFILLO  
TIPOLOGIA A1  
Scala 1:200



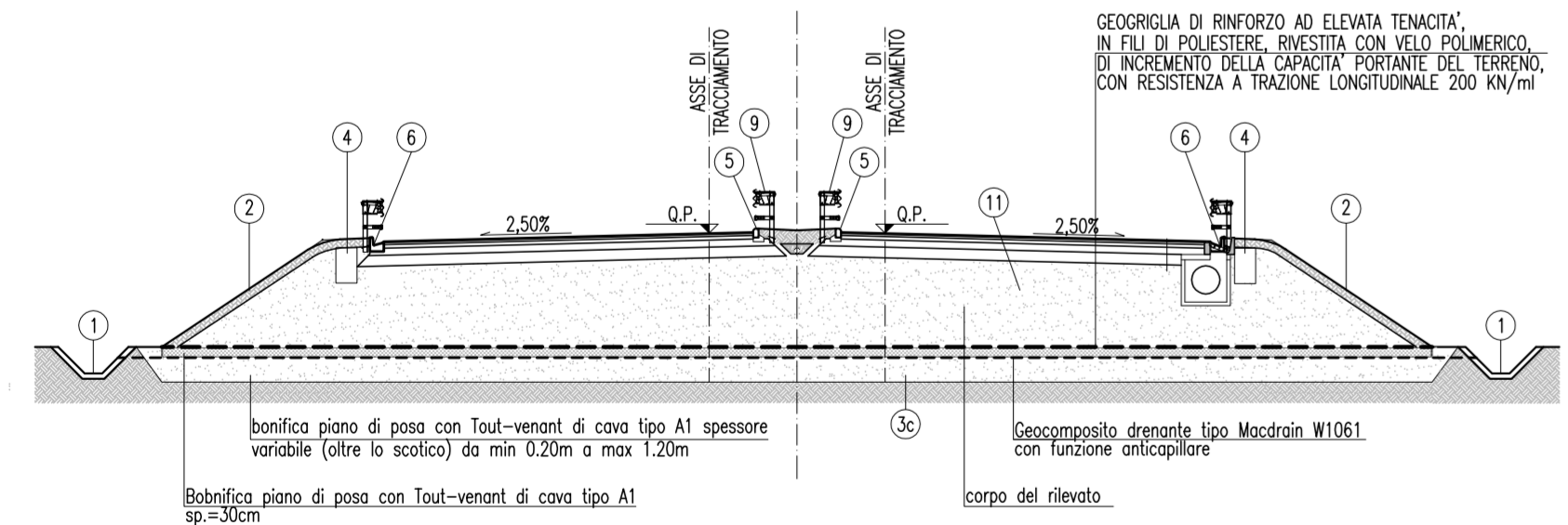
SEZIONE TIPO STRADA PRINCIPALE A MEZZACOSTA IN RETTIFILLO  
TIPOLOGIA A2  
Scala 1:200



SEZIONE STRADA PRINCIPALE IN TRINCEA IN RETTIFILLO  
TIPOLOGIA A3  
Scala 1:200



SEZIONE STRADA PRINCIPALE IN RILEVATO IN RETTIFILLO CON PACCHETTO GEODRENO  
TIPOLOGIA A4  
Scala 1:200

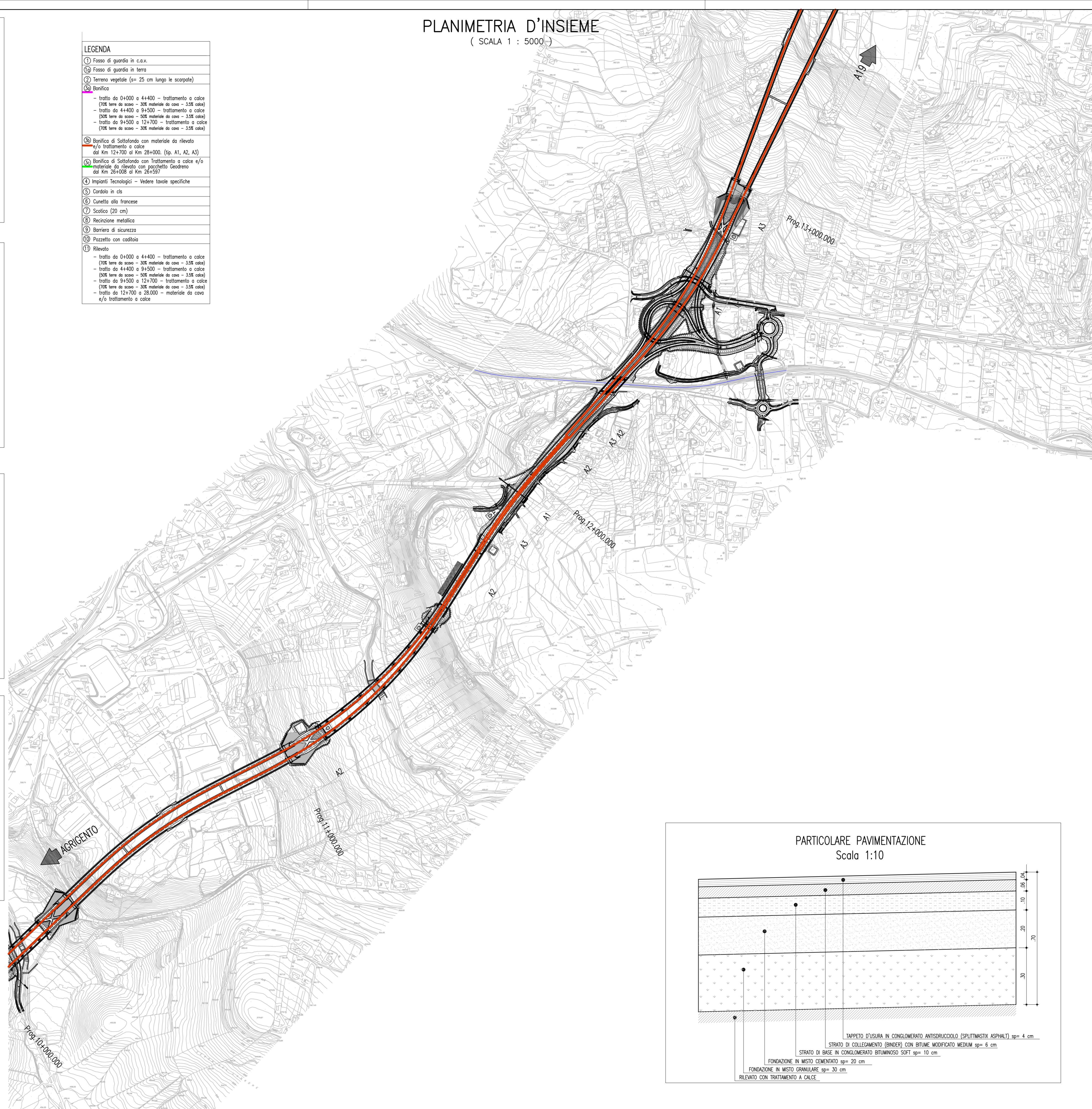


**LEGENDA**

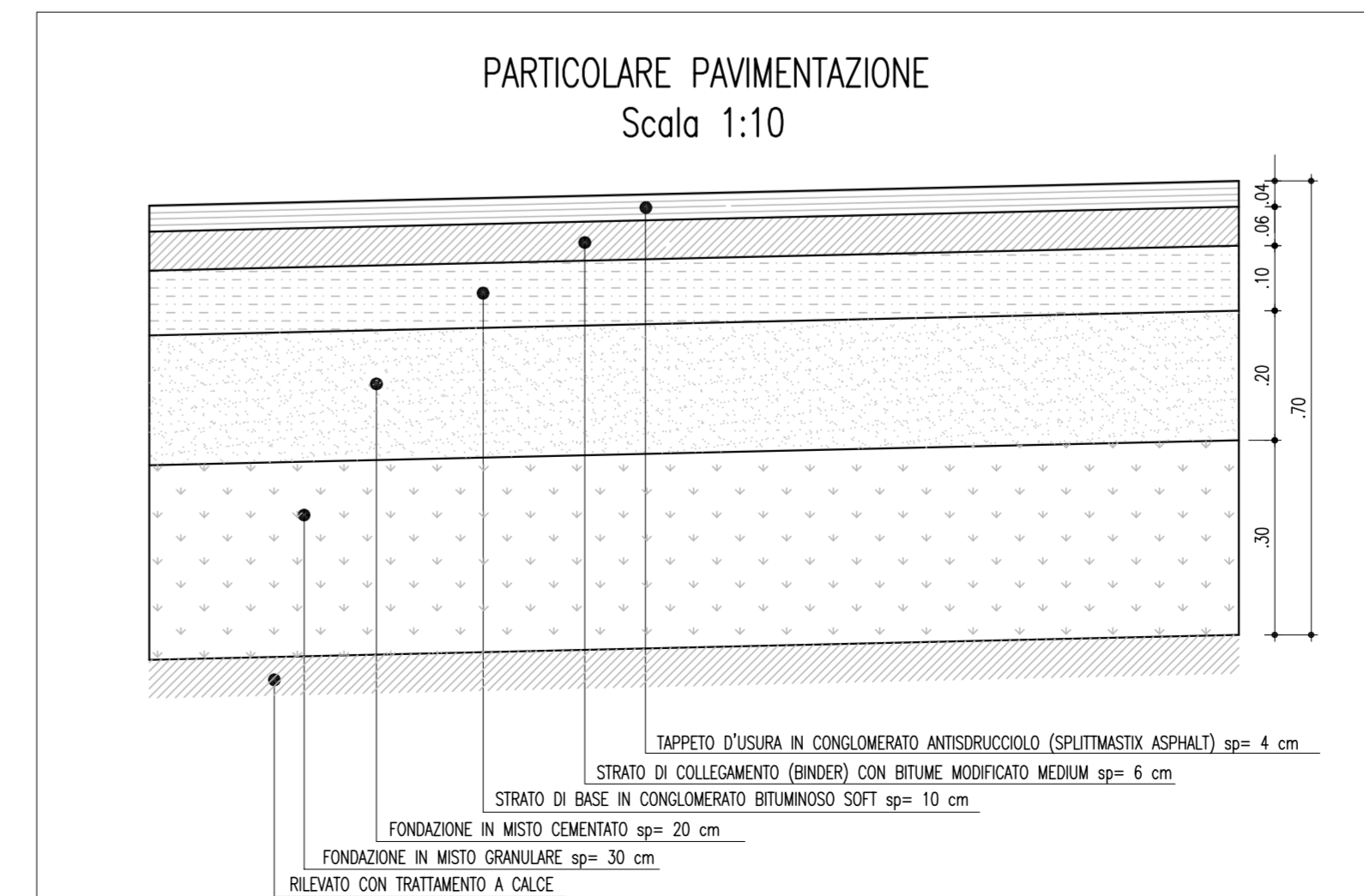
- ① Fosso di guardia in c.a.v.
- ② Fosso di guardia in terra
- ③ Terreno vegetale (s= 25 cm lungo le scarpate)
- ④ Bonifica
- ⑤ Bonifica di Sottofondo con materiale da rilevato e/o trattamento a calce
- ⑥ Bonifica di Sottofondo con trattamento a calce e/o materiale da rilevato con pacchetto Geodreno
- ⑦ Impianti Tecnologici - Vedere tavole specifiche
- ⑧ Cordolo in cls
- ⑨ Cuneletto alla francese
- ⑩ Scollato (20 cm)
- ⑪ Recinzione metallica
- ⑫ Barriera di sicurezza
- ⑬ Pozzetto con caditoia
- ⑭ Rilevato

- tratto da 0+000 a 4+400 - trattamento a calce (70% terra di scavo - 30% materiale da cava - 35% calce)  
 - tratto da 4+400 a 9+500 - trattamento a calce (50% terra di scavo - 50% materiale da cava - 35% calce)  
 - tratto da 9+500 a 12+700 - trattamento a calce (70% terra di scavo - 30% materiale da cava - 35% calce)  
 - tratto da 12+700 a 28+000 (tp. A1, A2, A3)  
 - tratto da 0+000 a 4+400 - trattamento a calce e/o materiale da rilevato con pacchetto Geodreno dal Km 28+000 al Km 28+597

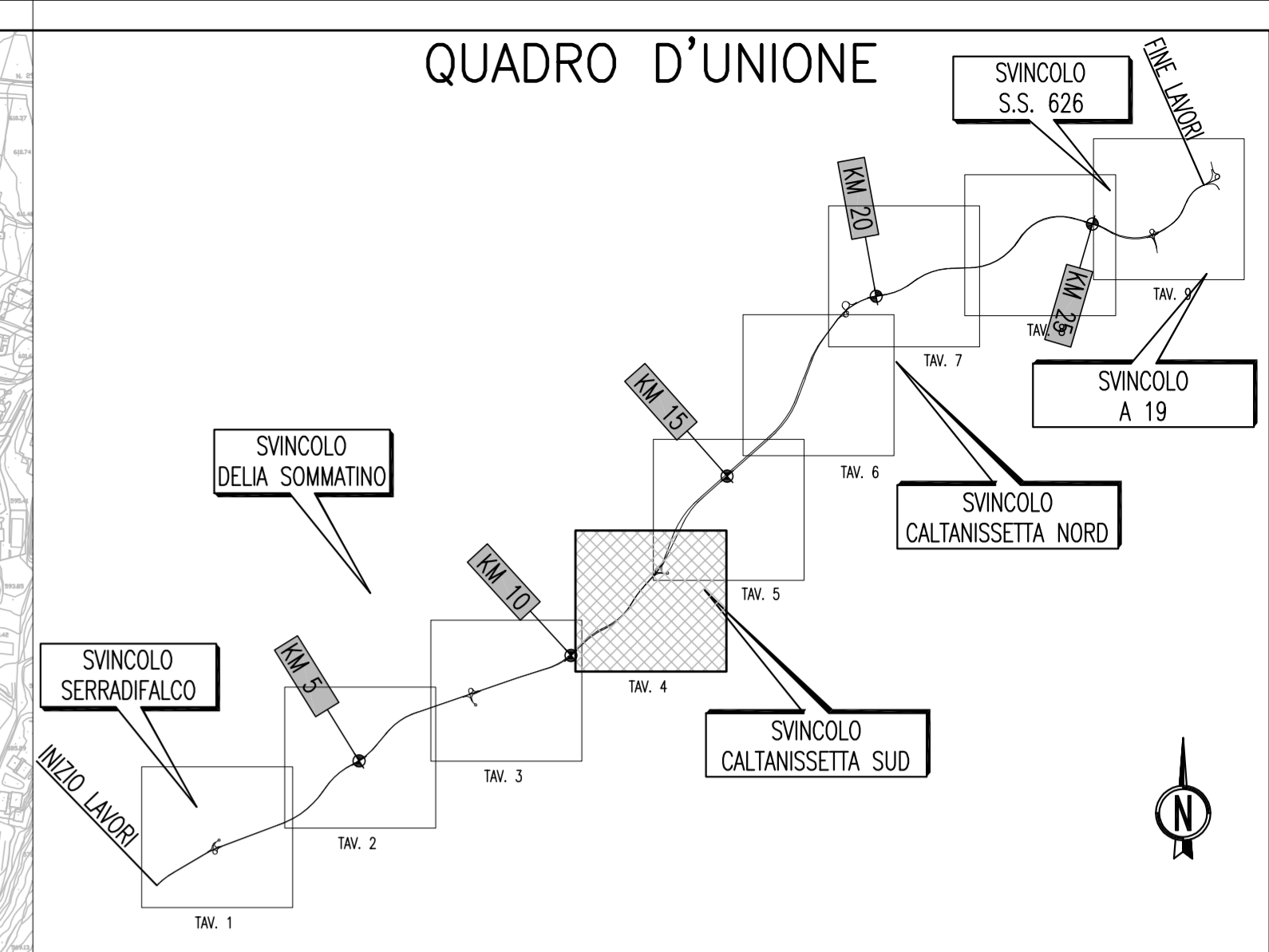
PLANIMETRIA D'INSIEME  
(SCALA 1 : 5000)



PARTICOLARE PAVIMENTAZIONE  
Scala 1:10



QUADRO D'UNIONE



PA 12/09  
CORRIDOIO PLURIMODALE TIRRENO - NORD EUROPA  
ITINERARIO AGRIGENTO - CALTANISSETTA - A19  
S.S. N° 640 "DI PORTO EMPEDOCLE"  
AMMODERNAMENTO E ADEGUAMENTO ALLA CAT. B DEL D.M. 5.11.2001  
Dal km 44+000 allo svincolo con l'A19

PROGETTO ESECUTIVO



OPERE D'ARTE MINORI  
OPERE DI BONIFICA CORPO STRADALE  
Planimetria D'Insieme - Tav. 4 di 9

Codice Unico Progetto (CUP) : F91B09000070001

Codice Elaborato: PA12\_09 - E 000GE214 0B01ZA5006 C

F						
D						
C	10/10/2011	Rif. Istruttoria prot. CDG-0141142-P del 19/10/11	S.TERRENO	R.CAPOCCHI	M. LITI	P. PAGLINI
B	07/07/2011	Revisione a seguito di incontri con il Committente	S.TERRENO	R. CAPOCCHI	M. LITI	P. PAGLINI
A	04/04/2011	EMISSIONE	S.TERRENO	A.TURSO	M. LITI	P. PAGLINI
REV.	DATA	DESCRIZIONE	REDATTO	VERIFICATO	APPROVATO	AUTORIZZATO

Responsabile del procedimento: Ing. MAURIZIO MALURZO

Il Progettista: **GRUPPO INGEGNERI DI FIRENZE** (Logo: GIULIO LUCA MENENZI)

Il Consulente Tecnico di Progetto: **GRUPPO INGEGNERI DI FIRENZE** (Logo: GIULIO LUCA MENENZI)

Il Coordinatore per la sicurezza in fase di progetto: **ORDINE INGEGNERI ROMA** (Logo: ALESSANDRO SILEO)

Il Direttore dei lavori: **ORDINE INGEGNERI ROMA** (Logo: PEPINO MARASCO)