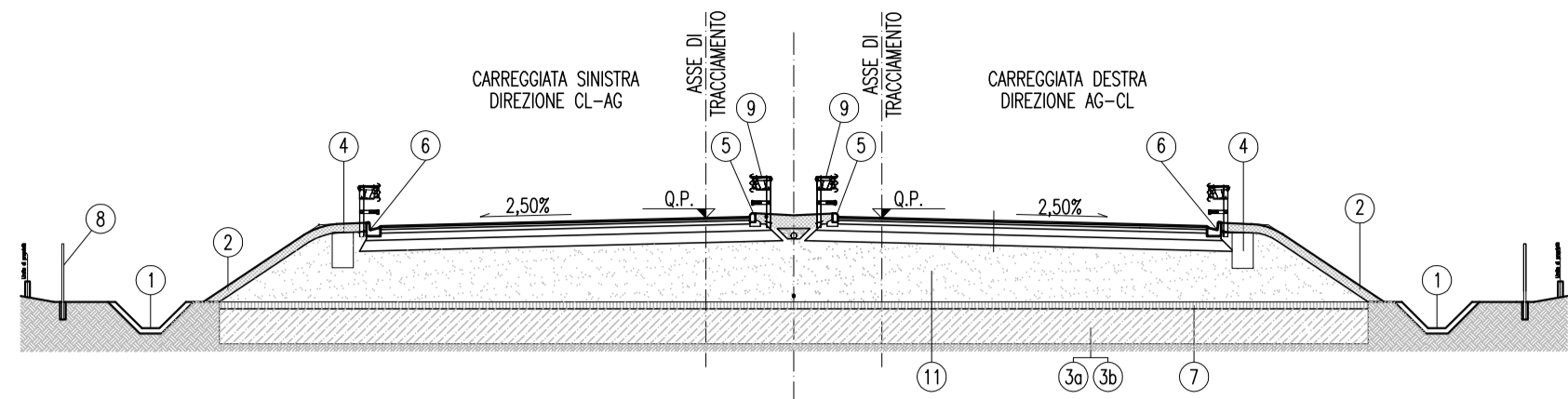
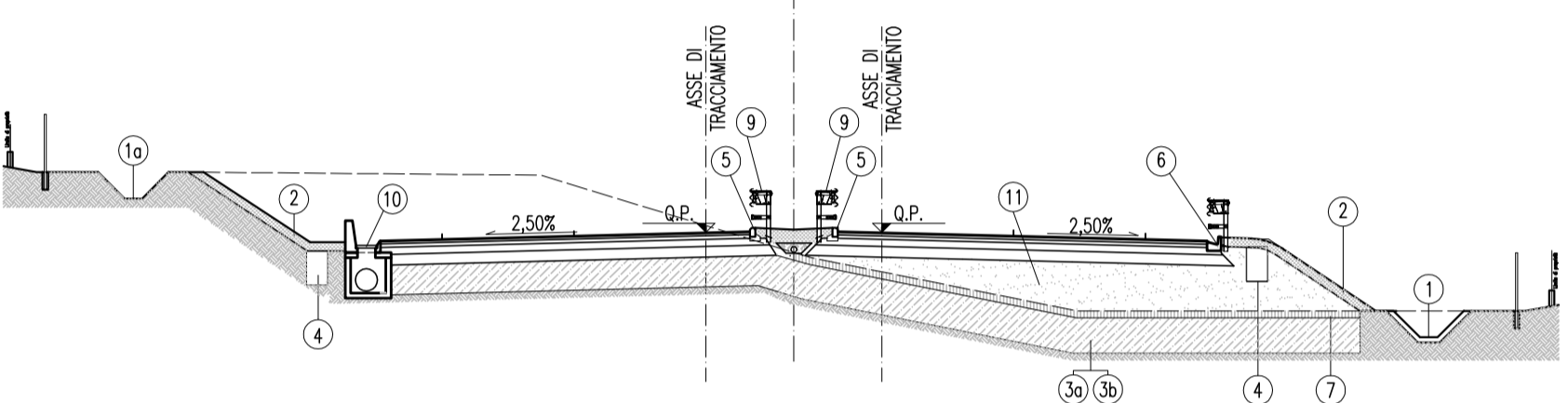


SEZIONE STRADA PRINCIPALE IN RILEVATO IN RETTIFILLO
TIPOLOGIA A1
Scala 1:200

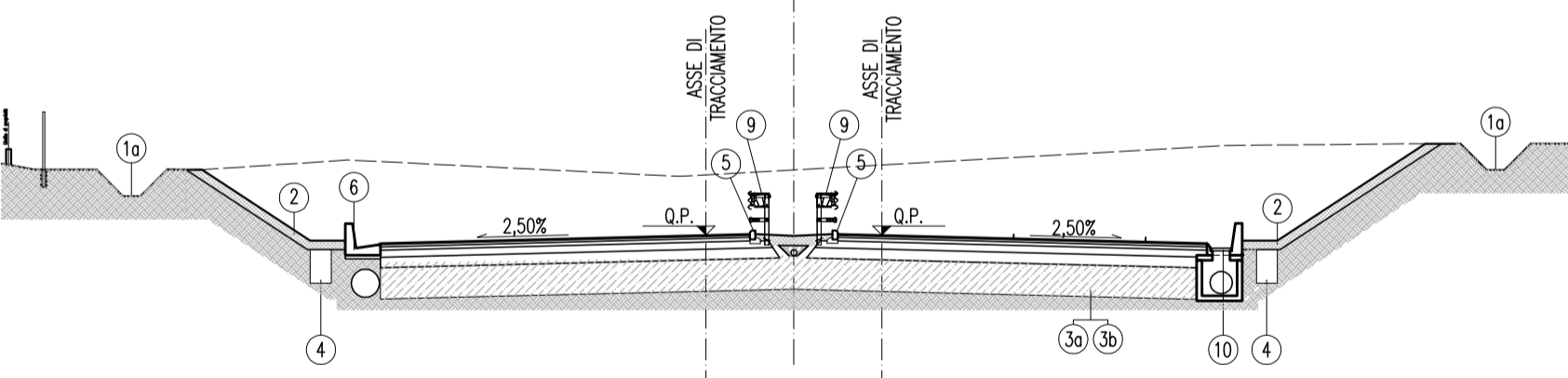


- LEGENDA**
- ① Fosso di guardia in c.a.v.
 - ② Fosso di guardia in terra
 - ③ Terreno vegetale (s= 25 cm lungo le scarpate)
 - ④ Bonifica
 - ⑤ Bonifica di Sottofondo con materiale da rilevato e/o trattamento a calce
 - ⑥ Bonifica di Sottofondo con trattamento a calce e/o materiale da rilevato con pacchetto Geodreno dal Km 28+000 al Km 28+500
 - ⑦ Impianti Tecnologici - Vedere tavole specifiche
 - ⑧ Cordolo in cls
 - ⑨ Cunetta alla francese
 - ⑩ Scallo (20 cm)
 - ⑪ Recinzione metallica
 - ⑫ Barriera di sicurezza
 - ⑬ Pozzetto con cordolo
 - ⑭ Rilevato
- tratto da 0+000 a 4+400 - trattamento a calce (70% terre da scavo - 30% materiale da cave - 35% calce)
 - tratto da 4+400 a 9+500 - trattamento a calce (50% terre da scavo - 50% materiale da cave - 35% calce)
 - tratto da 9+500 a 12+700 - trattamento a calce (70% terre da scavo - 30% materiale da cave - 35% calce)
 - tratto da 12+700 a 28.000 - materiale da cave e/o trattamento a calce

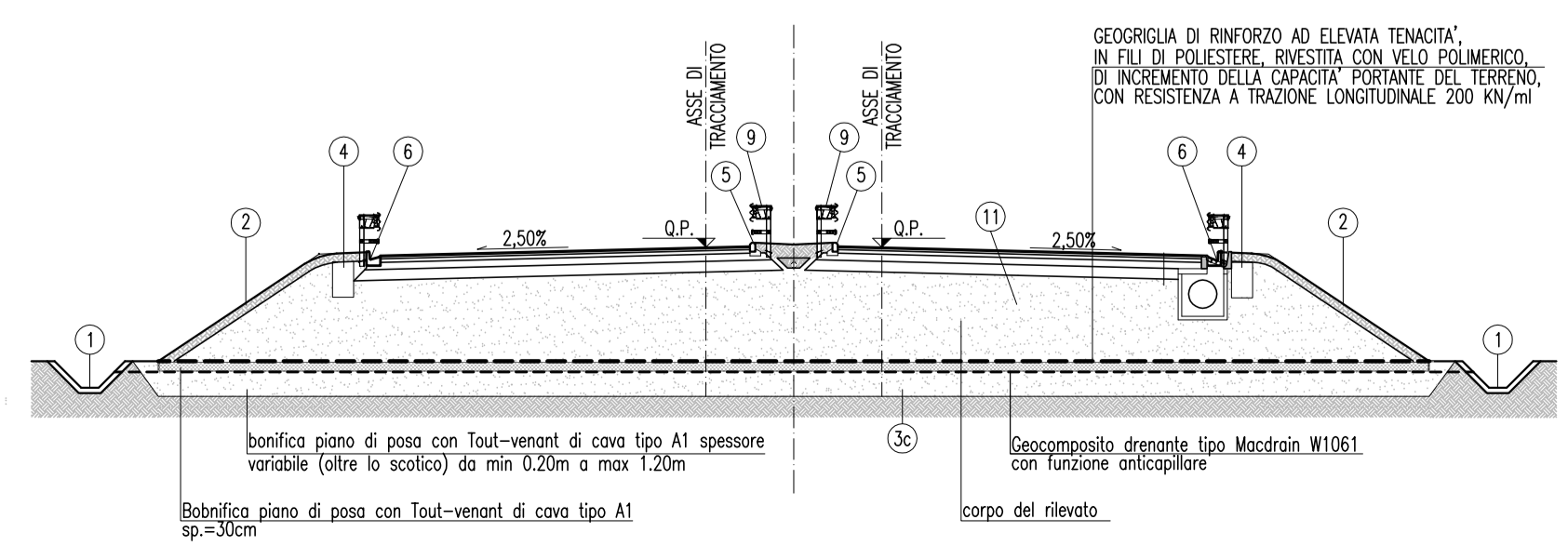
SEZIONE TIPO STRADA PRINCIPALE A MEZZACOSTA IN RETTIFILLO
TIPOLOGIA A2
Scala 1:200



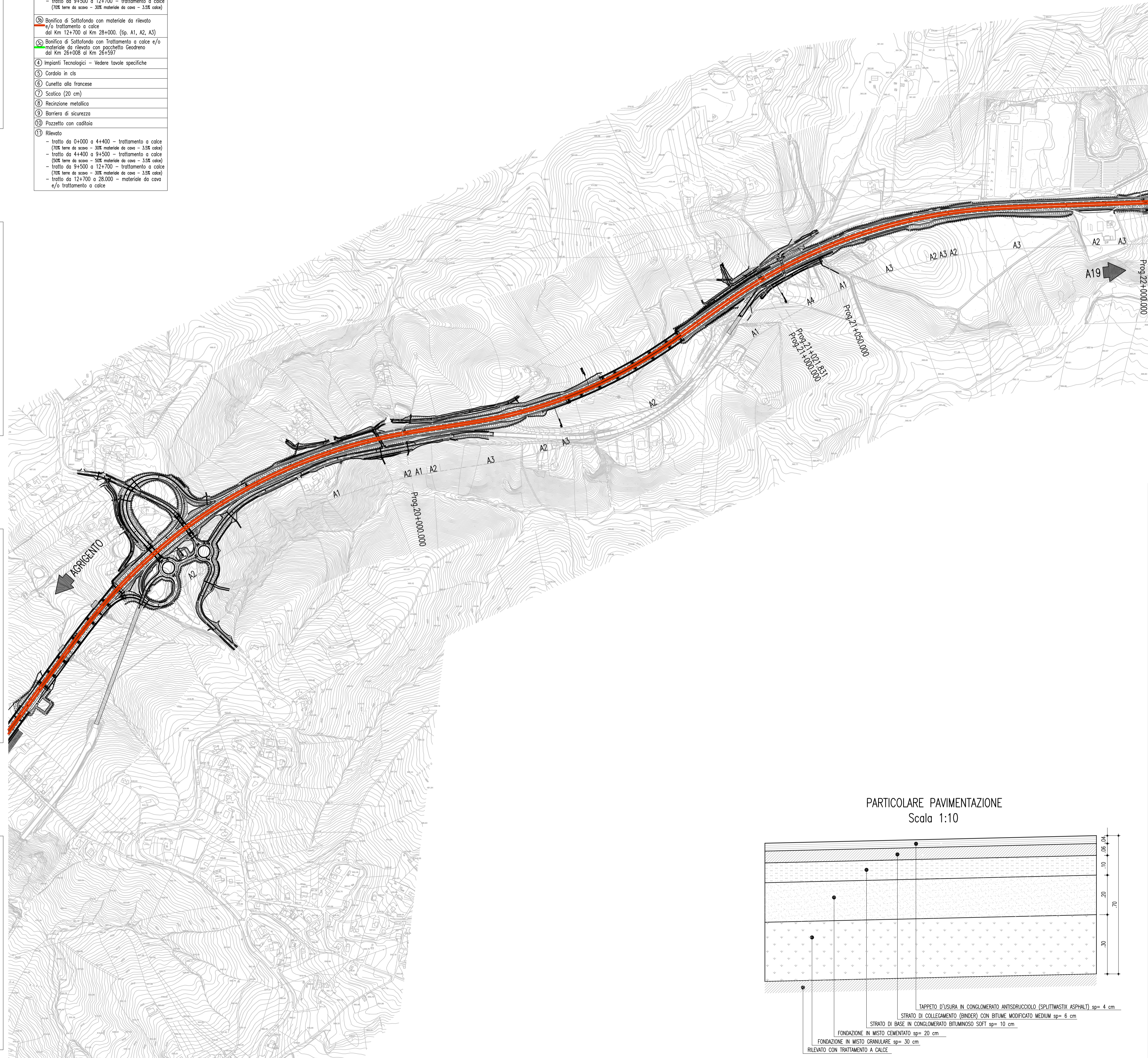
SEZIONE STRADA PRINCIPALE IN TRINCEA IN RETTIFILLO
TIPOLOGIA A3
Scala 1:200



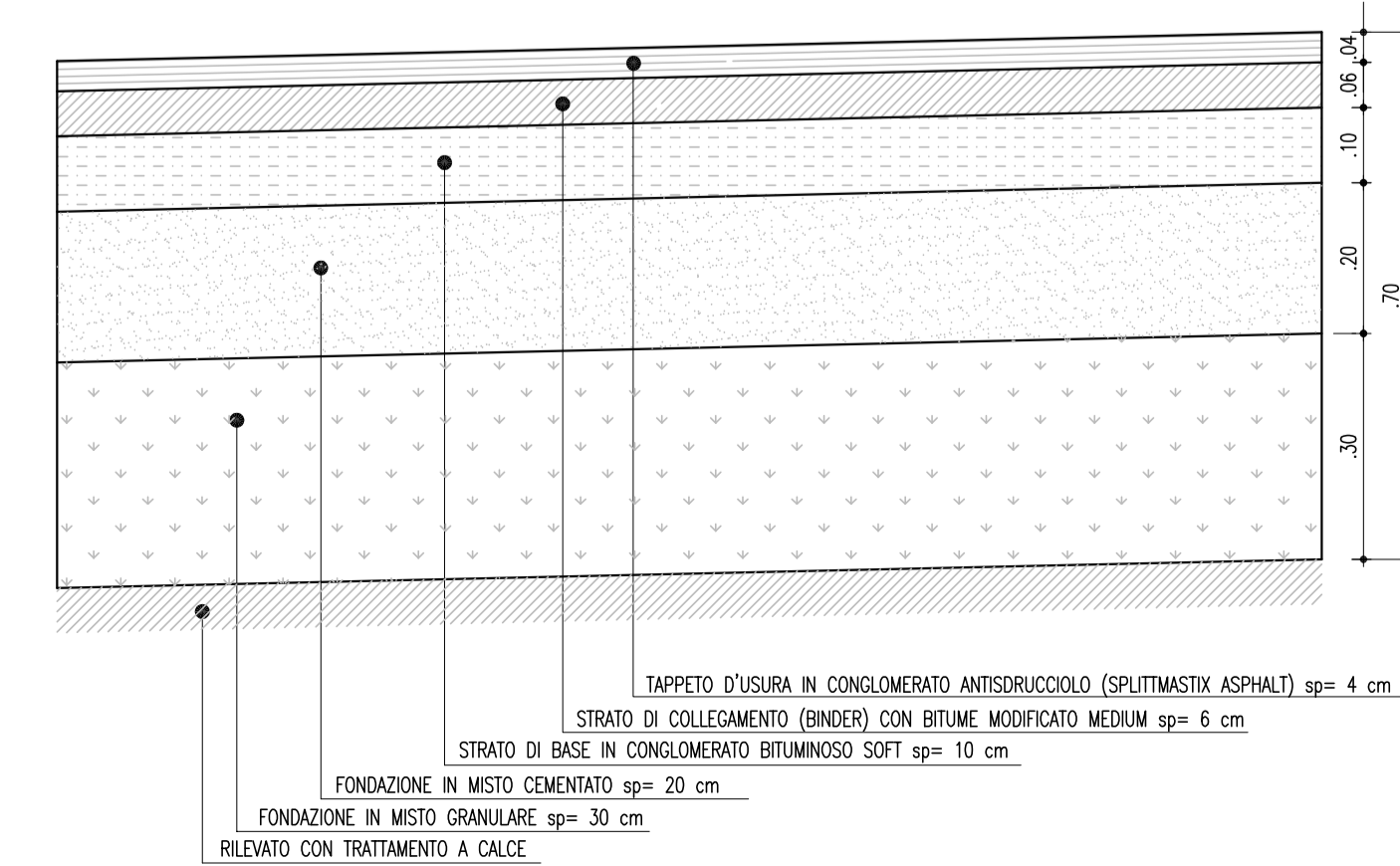
SEZIONE STRADA PRINCIPALE IN RILEVATO IN RETTIFILLO CON PACCHETTO GEODRENO
TIPOLOGIA A4
Scala 1:200



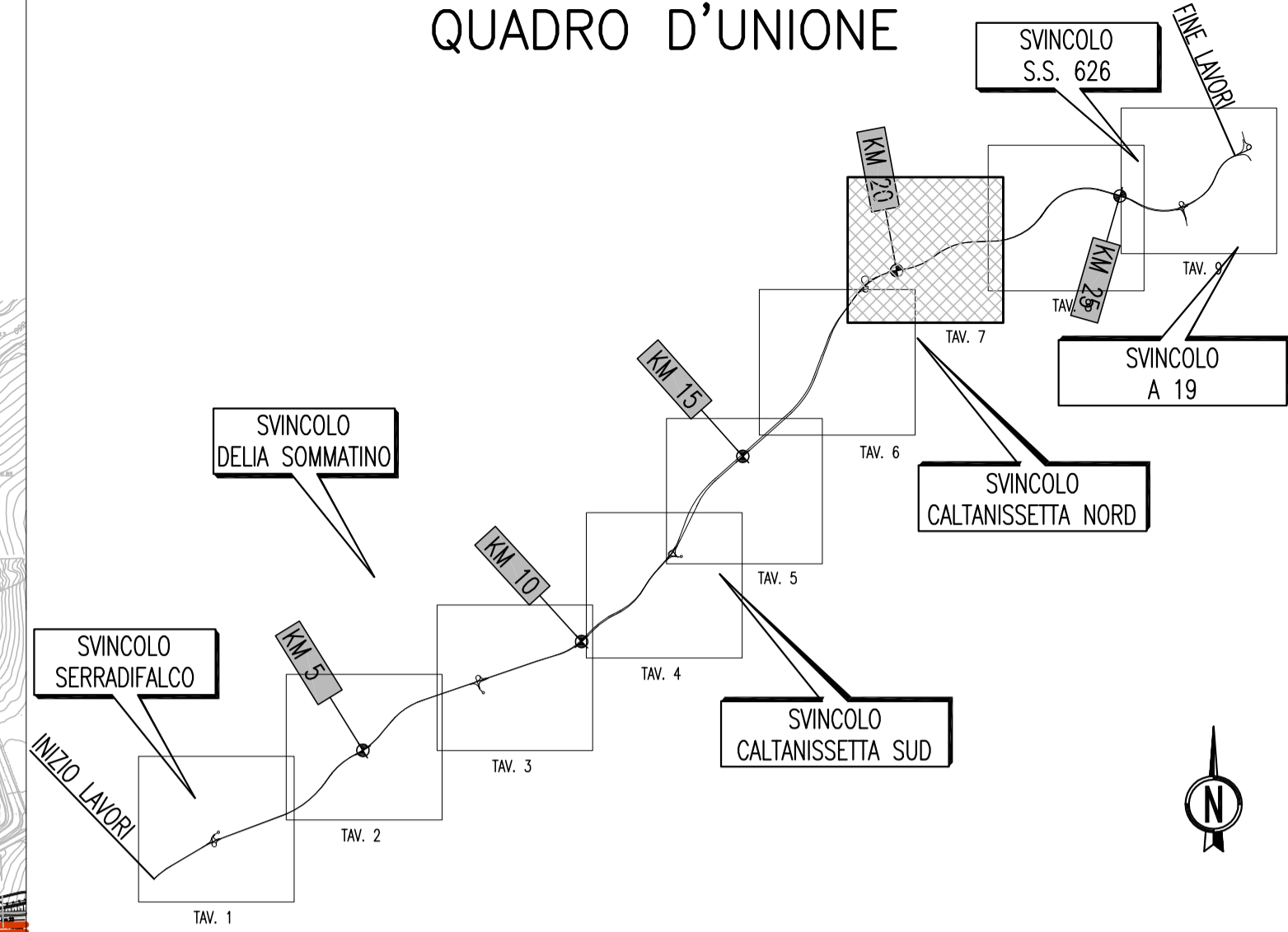
PLANIMETRIA D'INSIEME
(SCALA 1 : 5000)



PARTICOLARE PAVIMENTAZIONE
Scala 1:10




QUADRO D'UNIONE



PA 12/09
CORRIDOIO PLURIMODALE TIRRENICO - NORD EUROPA
ITINERARIO AGRIGENTO - CALTANISSETTA - A19
S.S. N° 640 "DI PORTO EMPEDOCLE"
AMMODERNAMENTO E ADEGUAMENTO ALLA CAT. B DEL D.M. 5.11.2001
Dal km 44+000 allo svincolo con l'A19

PROGETTO ESECUTIVO



OPERE D'ARTE MINORI
OPERE DI BONIFICA CORPO STRADALE
Planimetria D'Insieme - Tav. 7 di 9

Codice Unico Progetto (CUP) : F91B0900070001

Codice Elaborato: PA12_09 - E 000GE2140B01ZA5009C

REV.	DATA	DESCRIZIONE	REDATTO	VERIFICATO	APPROVATO	AUTORIZZATO
C	10 ottobre 2011	Rif. Istruttoria prot. CDG-0141142-P del 19/10/11	S. TERRENO	R. CAPOCCHI	M. LITI	P. PAGLINI
B	10 luglio 2011	Revisione a seguito di Incontri con il Committente	S. TERRENO	R. CAPOCCHI	M. LITI	P. PAGLINI
A	10 aprile 2011	EMISSIONE	S. TERRENO	A. TURSO	M. LITI	P. PAGLINI

Responsabile del procedimento: Ing. MAURIZIO...

Il Progettista: **ING. LUCA MENENGA** (Ordine degli Ingegneri di Firenze n° 4533)

Il Consulente Tecnico in Nome del Progettista: **ING. ROBERTO CAPOCCHI** (Ordine degli Ingegneri di Firenze n° 4533)

Il Coordinatore per la sicurezza in fase di progetto: **ING. ALESSANDRO SITALI** (Ordine degli Ingegneri di Roma n° 14653)

Il Direttore dei lavori: **ING. PEPPINO MARINO** (Ordine degli Ingegneri di Roma n° 14447)