CASO "A"

INTERVENTO DI ALLARGAMENTO E SOPRAELEVAZIONE DI RILEVATO ESISTENTE
Nuovo rilevato di altezza superiore a quella del rilevato esistente

RILEVATO ESISTENTE – FASE 1
scala 1:50

RILEVATO DI PROGETTO – FASE 2
scala 1:50

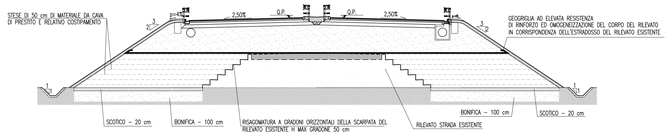

CASO "B"

INTERVENTO DI ALLARGAMENTO E SOPRAELEVAZIONE DI RILEVATO ESISTENTE
Nuovo rilevato alla stessa altezza del rilevato esistente

RILEVATO ESISTENTE – FASE 1
scala 1:50

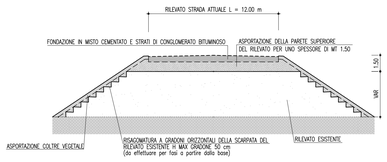

RILEVATO DI PROGETTO – FASE 2
scala 1:50

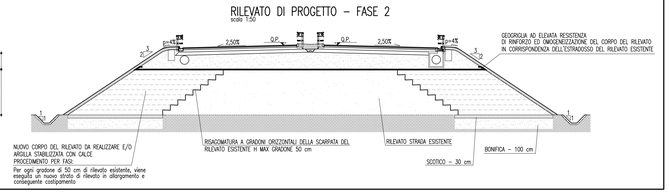

CASO "C"

INTERVENTO DI ESECUZIONE DI RILEVATO IN PROSSIMITA' DI TERRENI CON RIDOTTA RESISTENZA AL TAGLIO
Nuovo rilevato in prossimità di terreni con ridotta resistenza al taglio

FASE 1
scala 1:50

RILEVATO DI PROGETTO – FASE 2
scala 1:50

QUADRO D'UNIONE

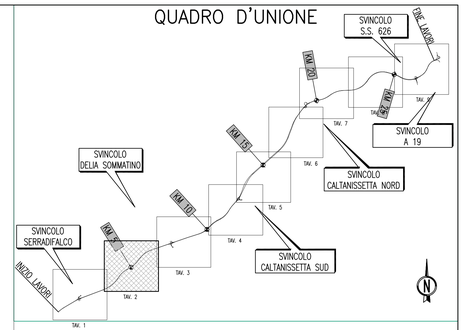

PLANIMETRIA D'INSIEME
(..SCALA 1 : 5000..)

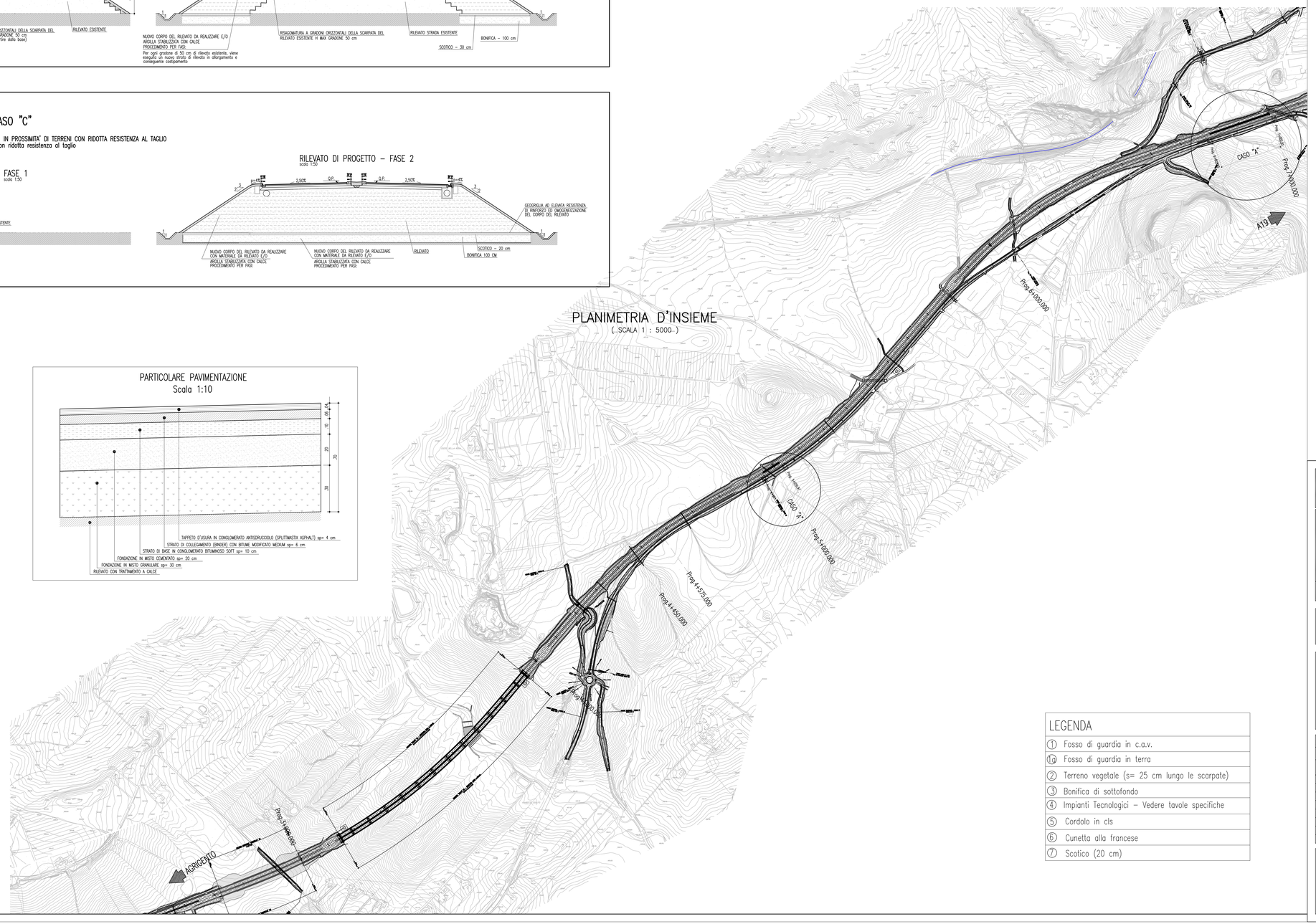

PARTICOLARE PAVIMENTAZIONE
Scala 1:10

LEGENDA

1	Fosso di guardia in c.a.v.
1a	Fosso di guardia in terra
2	Terreno vegetale (s= 25 cm lungo le scarpate)
3	Bonifica di sottofondo
4	Impianti Tecnologici – Vedere tavole specifiche
5	Cordolo in cls
6	Cunetta alla francese
7	Scotico (20 cm)

ANAS S.p.A.
DIREZIONE CENTRALE PROGRAMMAZIONE PROGETTAZIONE

PA 12/09
CORRIDOIO PLURIMODALE TIRRENICO - NORD EUROPA
ITINERARIO AGRIGENTO - CALTANISSETTA - A19
S.S. N° 640 "DI PORTO EMPEDOCLE"
AMMODERNAMENTO E ADEGUAMENTO ALLA CAT. B DEL D.M. 5.11.2001
Dal km 44+000 allo svincolo con l'A19

PROGETTO ESECUTIVO

Contraente Generale: Empedocle scpa

OPERE D'ARTE MINORI
OPERE DI BONIFICA CORPO STRADALE
Planimetria d'insieme - Rinforzo dei rilevati - Tav. 2 di 9

Codice Unico Progetto (CUP) : F91B09000070001
Codice Elaborato: PA12_09 - E 0 0 0 G E 2 1 4 0 B 0 1 Z A 5 0 1 3 B
Scala: 1:5000

REV.	DATA	DESCRIZIONE	REDATTO	VERIFICATO	APPROVATO	AUTORIZZATO
F						
E						
D						
C						
B	Luglio 2011	Revisione a seguito di incontri con il Committente	S.TERRENO	R.CAPOCCHI	M. LITI	P. PAGLINI
A	Aprile 2011	EMISSIONE	S.TERRENO	A.TURSO	M. LITI	P. PAGLINI

Responsabile del procedimento: Ing. MAURIZIO ARAMINI

Il Progettista: Dott. Ing. GIAN LUCA MARCHEGIANI – ORDINE DEGLI INGEGNERI DI FIRENZE N° 4353

Il Consulente per la Geologia: Dott. Geol. D'ANGELO MAURIZIO – ORDINE DEGLI INGEGNERI DI ROMA N° 14647 – Dott. Ing. CAPOCCHI Riccardo – Per visto

Il Coordinatore per la sicurezza in fase di progetto: Dott. Ing. ALESSANDRO SALVINI – ORDINE INGEGNERI PADOVA N° 14853

Il Direttore dei lavori: Dott. Ing. PEPPINO MARGIOTTA – ORDINE INGEGNERI ROMA N° 14447