CASO "A"

INTERVENTO DI ALLARGAMENTO E SOPRAELEVAZIONE DI RILEVATO ESISTENTE
Nuovo rilevato di altezza superiore a quella del rilevato esistente

RILEVATO ESISTENTE – FASE 1
scala 1:50

RILEVATO DI PROGETTO – FASE 2
scala 1:50

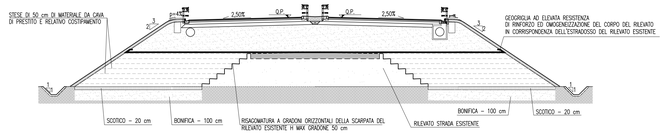

CASO "B"

INTERVENTO DI ALLARGAMENTO E SOPRAELEVAZIONE DI RILEVATO ESISTENTE
Nuovo rilevato alla stessa altezza del rilevato esistente

RILEVATO ESISTENTE – FASE 1
scala 1:50

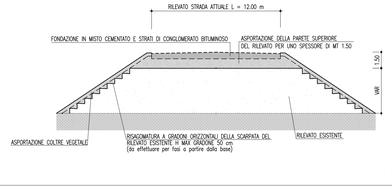

RILEVATO DI PROGETTO – FASE 2
scala 1:50

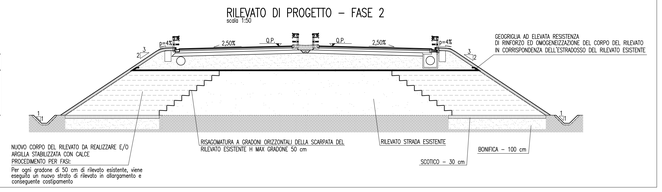

CASO "C"

INTERVENTO DI ESECUZIONE DI RILEVATO IN PROSSIMITA' DI TERRENI CON RIDOTTA RESISTENZA AL TAGLIO
Nuovo rilevato in prossimità di terreni con ridotta resistenza al taglio

FASE 1
scala 1:50

RILEVATO DI PROGETTO – FASE 2
scala 1:50

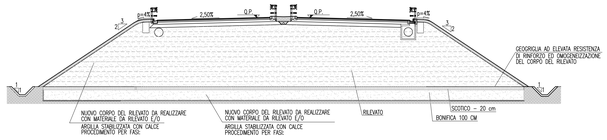

PARTICOLARE PAVIMENTAZIONE
Scala 1:10

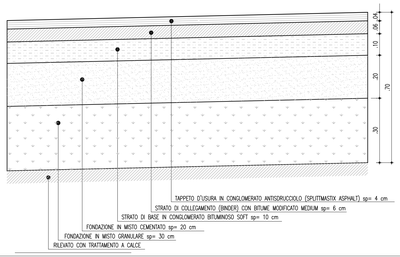

LEGENDA

1	Fosso di guardia in c.a.v.
1a	Fosso di guardia in terra
2	Terreno vegetale (s= 25 cm lungo le scarpate)
3	Bonifica di sottofondo
4	Impianti Tecnologici – Vedere tavole specifiche
5	Cordolo in cls
6	Cunetta alla francese
7	Scotico (20 cm)

PLANIMETRIA D'INSIEME
(SCALA 1 : 5000)

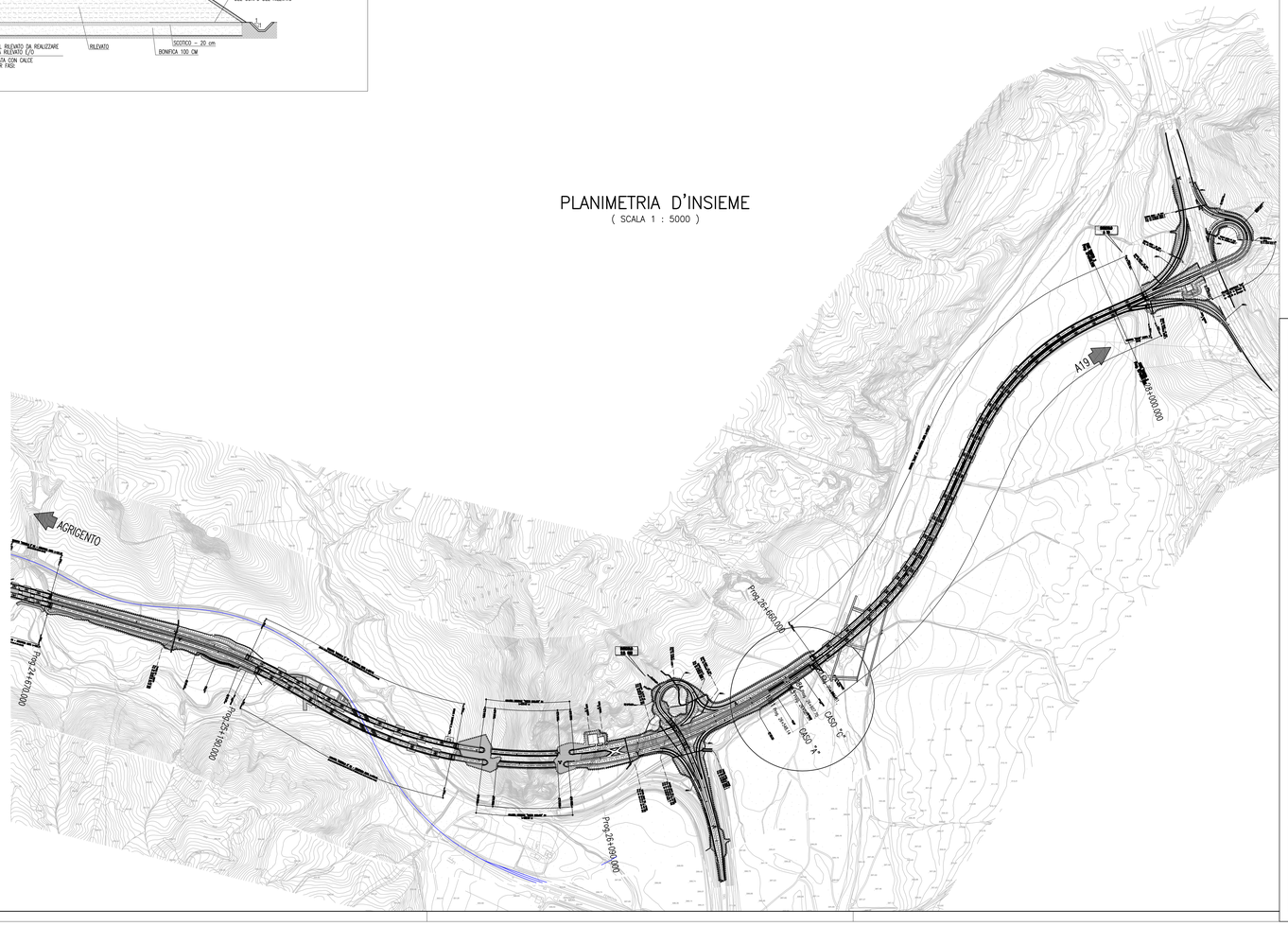

QUADRO D'UNIONE

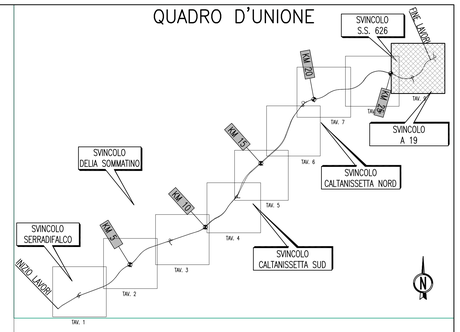

ANAS S.p.A.
DIREZIONE CENTRALE PROGRAMMAZIONE PROGETTAZIONE

PA 12/09
CORRIDOIO PLURIMODALE TIRRENICO - NORD EUROPA
ITINERARIO AGRIGENTO - CALTANISSETTA - A19
S.S. N° 640 "DI PORTO EMPEDOCLE"
AMMODERNAMENTO E ADEGUAMENTO ALLA CAT. B DEL D.M. 5.11.2001
Dal km 44+000 allo svincolo con l'A19

PROGETTO ESECUTIVO

Contraente Generale: Empedocle 2 s.c.p.a.

OPERE D'ARTE MINORI
OPERE DI BONIFICA CORPO STRADALE
Planimetria d'insieme - Rinforzo dei rilevati - Tav. 9 di 9

Codice Unico Progetto (CUP) : F91B09000070001
Codice Elaborato:
PA12_09 - E 0 0 0 G E 2 1 4 0 B 0 1 Z A 5 0 2 0 B — Scala: 1:5000

REV.	DATA	DESCRIZIONE	REDATTO	VERIFICATO	APPROVATO	AUTORIZZATO
F						
E						
D						
C						
B	Luglio 2011	Revisione a seguito di incontri con il Committente	S.TERRENO	R.CAPOCCHI	M. LITI	P. PAGLINI
A	Aprile 2011	EMISSIONE	S.TERRENO	A.TURSO	M. LITI	P. PAGLINI

Responsabile del procedimento: Ing. MAURIZIO ARAMINI

Il Progettista: Dott. Ing. GIAN LUCA MEUCCI — ORDINE DEGLI INGEGNERI DI FIRENZE N° 4533
Il Consulente: Dott. Ing. ROCCO CAPOCCHI — ORDINE DEGLI INGEGNERI DI TORINO N° 10127
Il Geologo: Dott. Geol. D'ANGELO MAURIZIO N. 1607 — ORDINE REGIONALE DEI GEOLOGI DI SICILIA
Il Coordinatore per la sicurezza in fase di progetto: Dott. Ing. ALESSANDRO SALVATI — ORDINE INGEGNERI ROMA 14853
Il Direttore dei lavori: Dott. Ing. PEPPINO BARASSO — ORDINE INGEGNERI ROMA 14441