

**MACROFASE 2 - LEGENDA**

**Tipologia di intervento**  
 I.S. = INTERVENTO IN SEDE  
 F.S.P. = FUORI SEDE PARZIALE  
 F.S. = FUORI SEDE

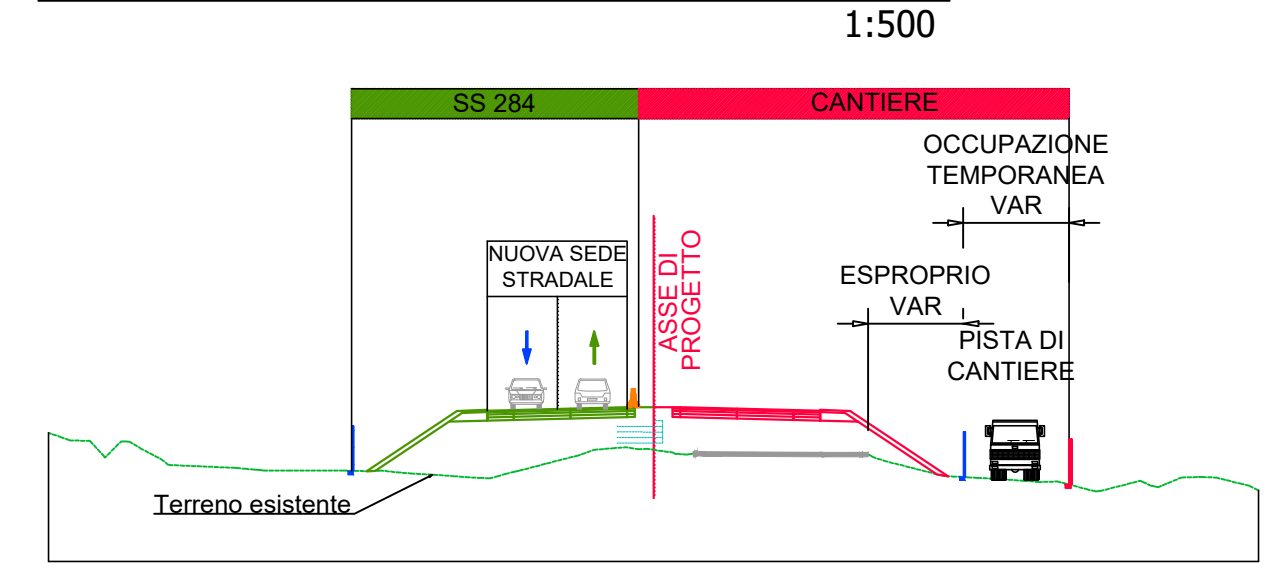
AREA LOGISTICA E DI STOCCAGGIO DEI MATERIALI PRINCIPALE - CAMPO BASE  
 AREE LOGISTICHE DI STOCCAGGIO MINORI - AREE TECNICHE  
 AREE STOCCAGGIO VERDE  
 CORPO STRADALE E OPERE D'ARTE MINORI  
 OPERE D'ARTE MAGGIORI  
 STRADE ESISTENTI CHIUSE AL TRAFFICO NELLA PRESENTE MACROFASE (Vedi tavola demolizioni)  
 SS284 ESISTENTE  
 CONFINI COMUNALI  
 CORPO STRADALE E OPERE D'ARTE MINORI REALIZZATE IN MACROFASE 1  
 OPERE D'ARTE MAGGIORI REALIZZATE IN MACROFASE 1  
 MURI TIPO FASTWALL (REALIZZATI IN MACROFASE 1)  
 CORSIA DI MARCIA ATTIVA IN DIREZIONE BRONTE - ASSE PRINCIPALE  
 CORSIA DI MARCIA ATTIVA IN DIREZIONE CATANIA - ASSE PRINCIPALE  
 CORSIA DI MARCIA IN ESERCIZIO RAMPE DI SVINCOLO E VIABILITA' CONNESSE

**LEGENDA**

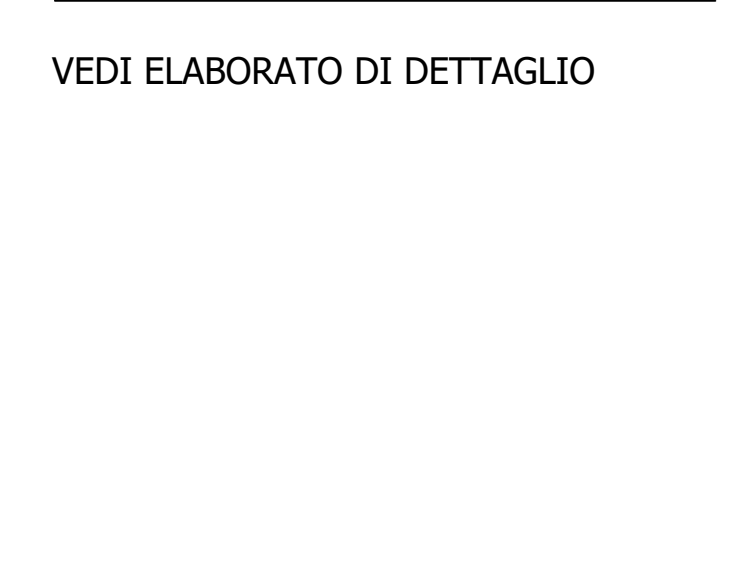
**Vincoli**  
**D.lgs.48/2004 e s.m.i., art.134, lett. a)**  
 Immobili e aree di notevole interesse pubblico sottoposte a vincolo paesaggistico ex art. 136, D.lgs. 42/2004 e s.m.i.  
**D.lgs.42/2004 e s.m.i., art.134, lett. b) - aree di cui all'art. 142**  
 Fiumi, torrenti e corsi d'acqua e relative sponde per una fascia di 150m - comma 1, lett c)  
 Territori ricoperti da boschi o sottoposti a vincolo di rimboschimento - comma 1, lett g)  
 Aree e siti di interesse archeologico - comma 1, lett m)  
 Limiti comunali  
 Fonti: Piano Paesaggistico Ambientale 8-11-12-13-14-16-17 Catania - Tav. 20/4

**Studio Acustico**  
 Ricettore Sensibile

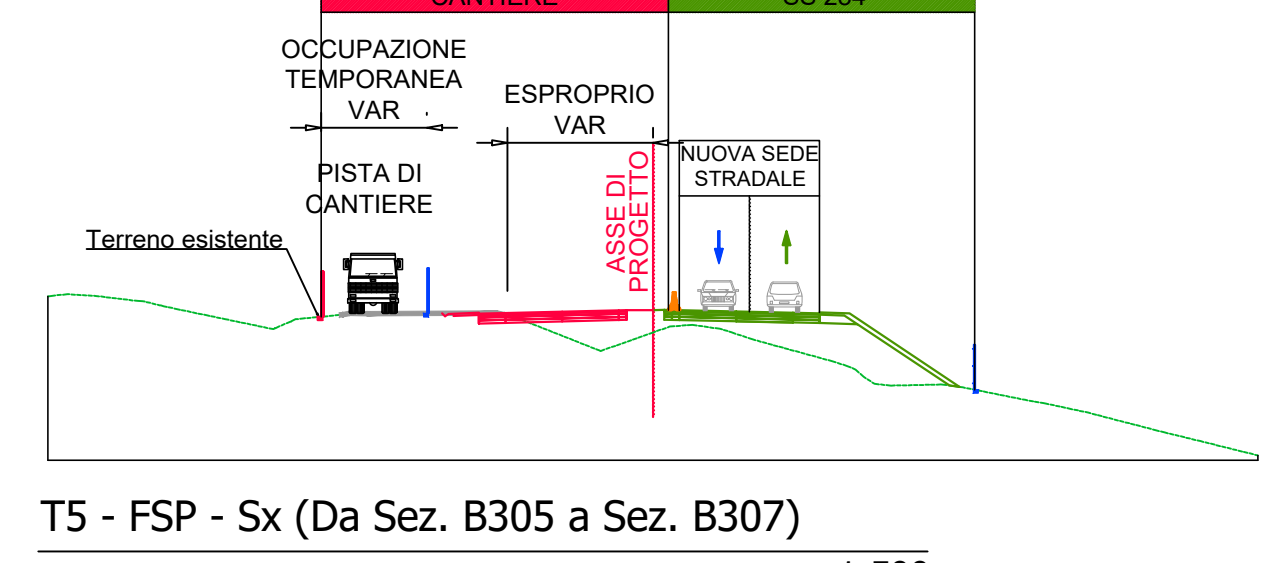
SEZIONI TRASVERSALI DI CANTIERIZZAZIONE TIPOLOGICHE DEL SUB CANTIERE DI APPARTENENZA  
 T1 - FSP - Sx (Da Sez. B174 a Sez. B278)



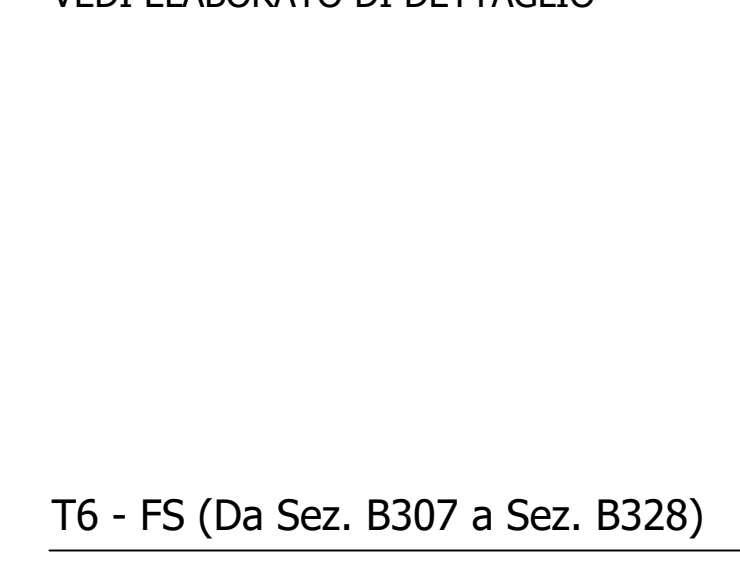
T2 - IS (Da Sez. B278 a Sez. B283)  
 VEDI ELABORATO DI DETTAGLIO



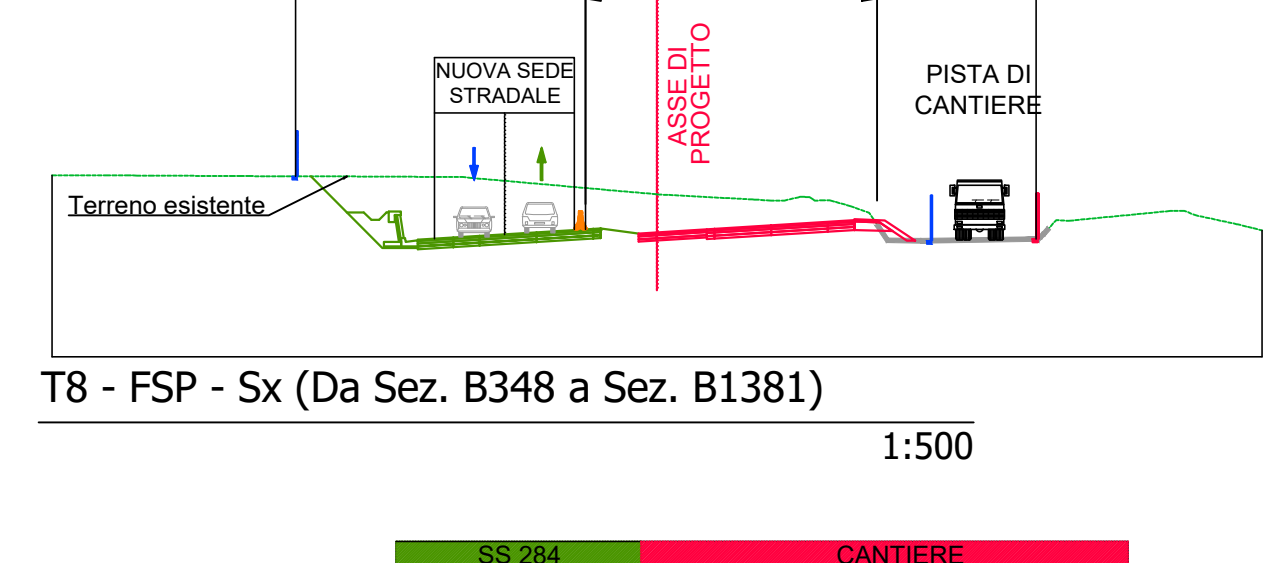
T3 - FSP - Dx (Da Sez. B283 a Sez. B302)



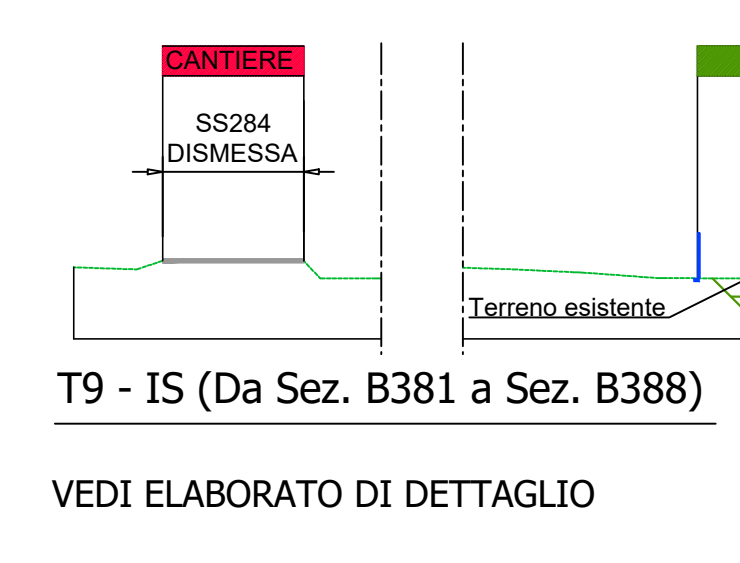
T4 - IS (Da Sez. B302 a Sez. B305)  
 VEDI ELABORATO DI DETTAGLIO



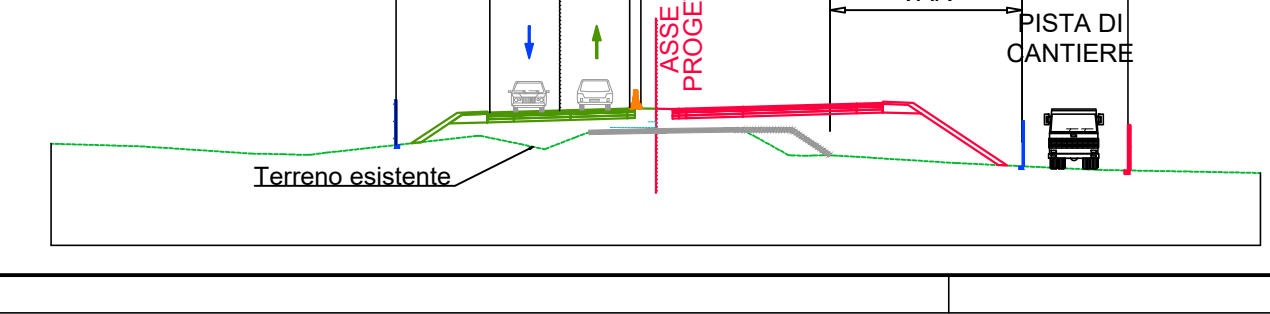
T5 - FSP - Sx (Da Sez. B305 a Sez. B307)



T6 - FS (Da Sez. B307 a Sez. B328)  
 VEDI ELABORATO DI DETTAGLIO



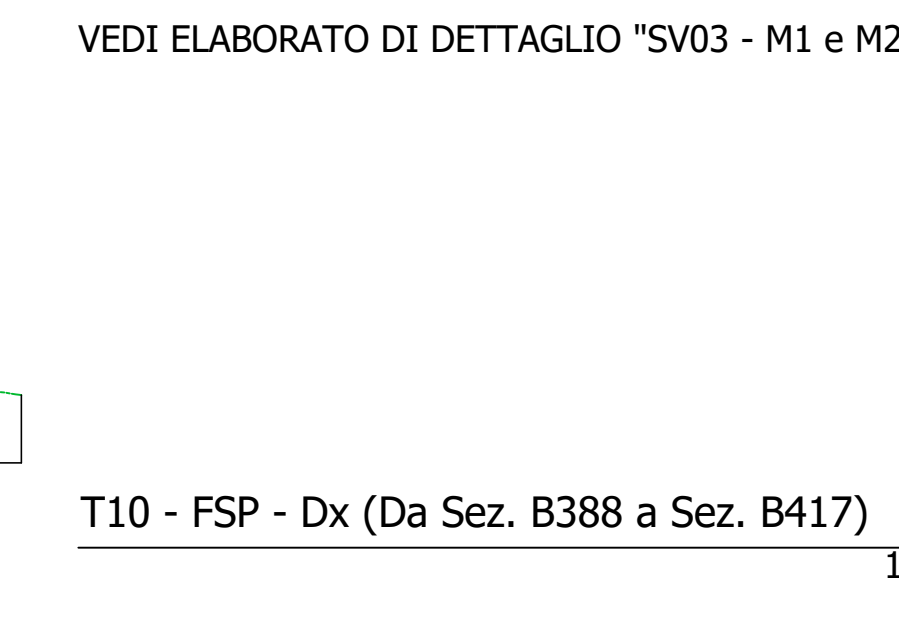
T8 - FSP - Sx (Da Sez. B348 a Sez. B1381)



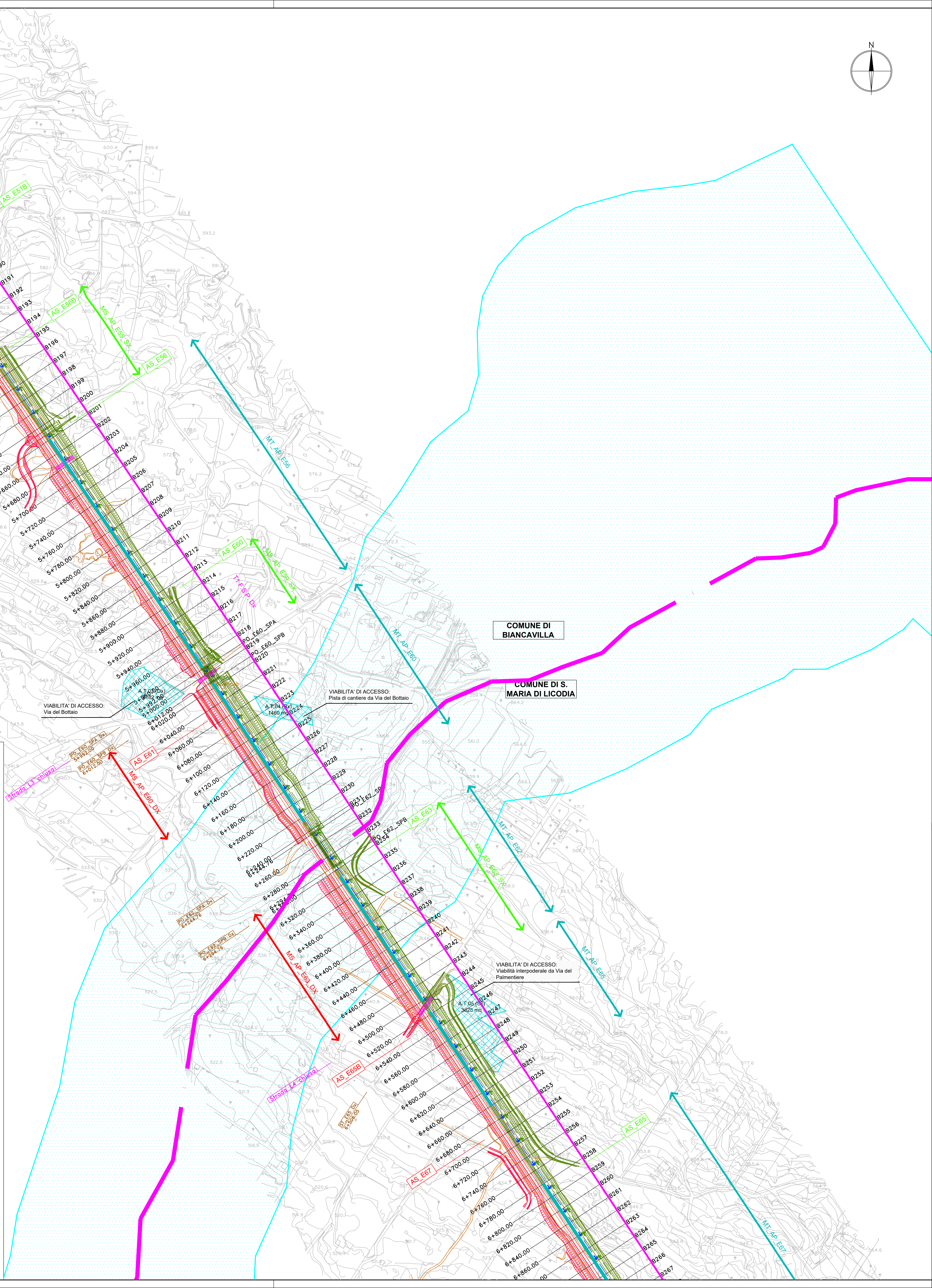
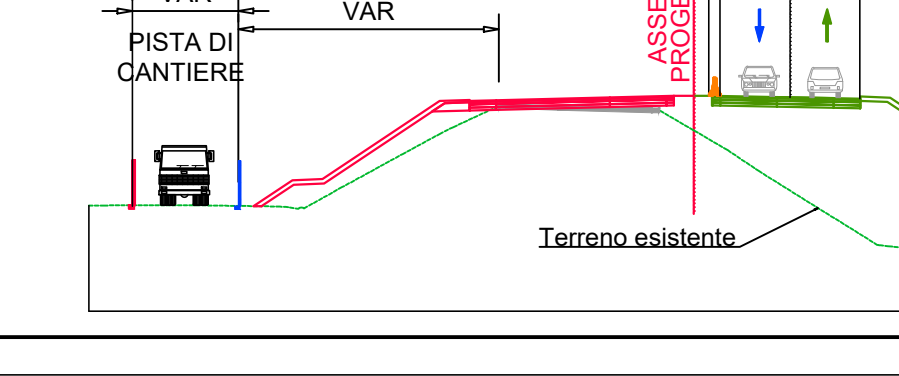
T9 - IS (Da Sez. B381 a Sez. B388)  
 VEDI ELABORATO DI DETTAGLIO



T7 - SV03 (Da Sez. B328 a Sez. B348)  
 VEDI ELABORATO DI DETTAGLIO "SV03 - M1 e M2"



T10 - FSP - Dx (Da Sez. B388 a Sez. B417)  
 VEDI ELABORATO DI DETTAGLIO



**Sanas**  
 GRUPPO FS ITALIANE  
 Direzione Progettazione e Realizzazione Lavori

S.S. 284 "Occidentale Etna"  
 Ammodernamento del Tratto Adrano - Catania  
 1° lotto Adrano - Paternò

**PROGETTO DEFINITIVO** COD. PA712

PROGETTISTA E RESPONSABILE DELL'INTEGRAZIONE DELLE PRESTAZIONI SPORADICHE: **GRUPPO DI PROGETTAZIONE INGEGNERIA**

RESPONSABILI D'AREA:  
 RESPONSABILE TRACCE STRADALI: Dott. Ing. Massimo Caputo  
 RESPONSABILE STRUTTURE: Dott. Ing. Giovanni Paganò  
 RESPONSABILE INFRASTRUTTURE, SERRAMENTI E IMPIANTI: Dott. Ing. Sergio Di Masi  
 RESPONSABILE VERIFICHE: Dott. Ing. Francesco Venturoli

COORDINATORE SICUREZZA IN FASE DI PROGETTAZIONE: Dott. Ing. Sergio Di Masi  
 RESPONSABILE SIA: Dott. Ing. Francesco Venturoli

VEDI IL RESPONSABILE DEL PROCEDIMENTO: Dott. Ing. Massimo Caputo

**VIA INGEGNERIA**  
**SERING INGEGNERIA**  
**BRING**

**CANTIERIZZAZIONE**  
 Macrofase 2 - AP02 - Tav. 1 di 3

CODICE PROGETTO	HOME FILE	REVISIONE	SCALA:
PROGETTO: DFFPA07112	PA712_TOCCAOCCANPE10_18_A		1:2000
ELABORAZIONE: D 20	CODICE ELAB: TOCCAOCCANPE13		
D			
C			
B			
A	EMMISSIONE	NOV 2020	1:2000
REV.	DESCRIZIONE	DATA	REDATTO VERIFICATO APPROVATO