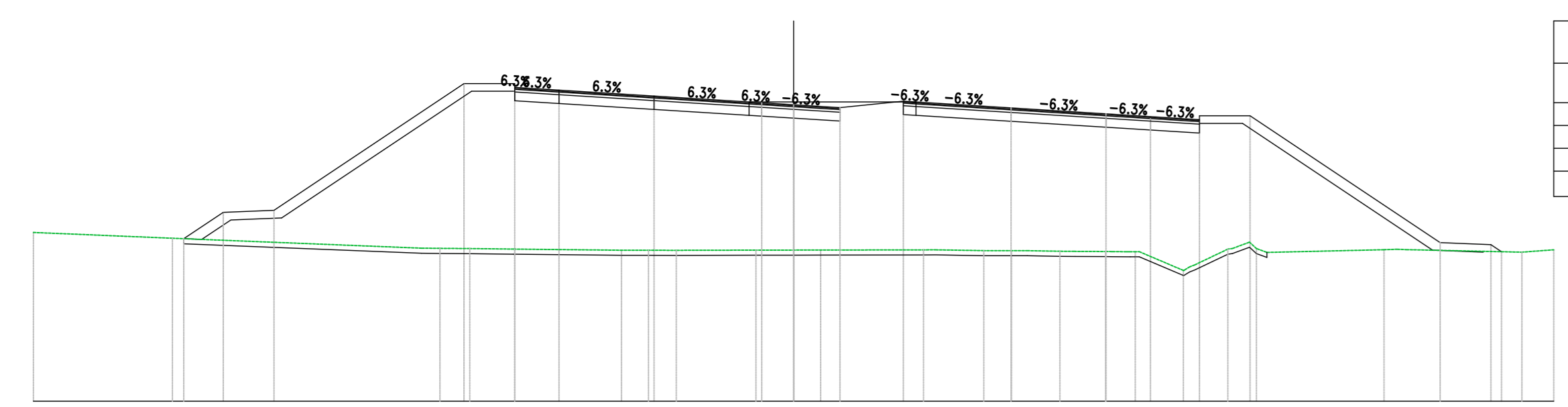


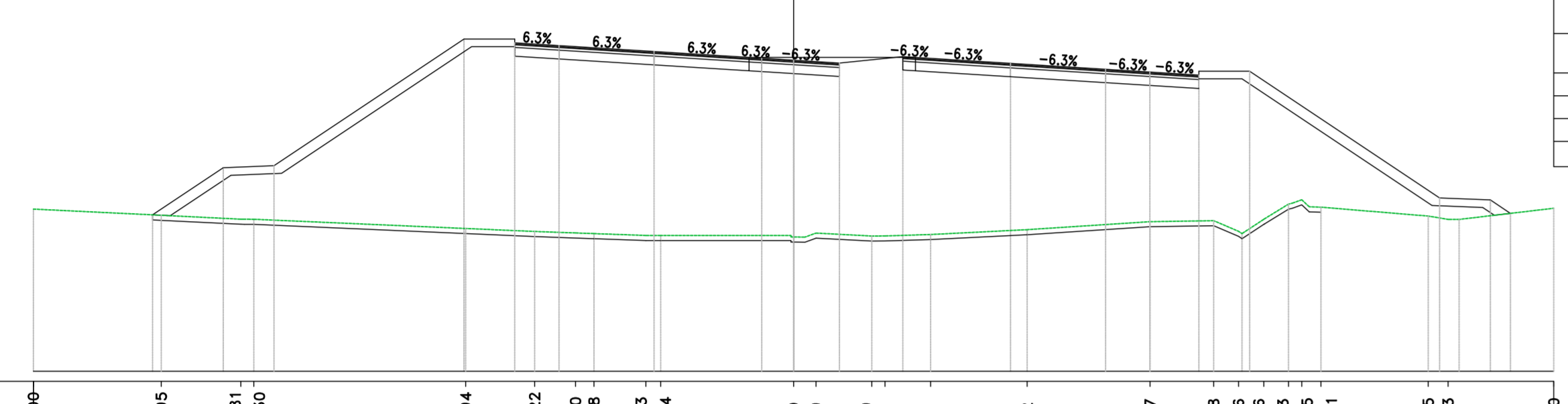
Sez. 041
Progr.: 0+800.00
Scala : 1:200
Q.Rif. : 40.00



Materiali - Progr.0+800.00	
Materiali	Area (mq)
Rilivato	211.91
Sasso	0.00
Scalfice	8.30
Terrano vegetale	5.81

PROGRESSIVE TERRENO	36.000
PARZIALI TERRENO	5.49
QUOTE TERRENO	46.66
PROGRESSIVE PROGETTO	46.66
PARZIALI PROGETTO	7.50
QUOTE PROGETTO	46.66
QUOTE SOTTOFONDO	46.66

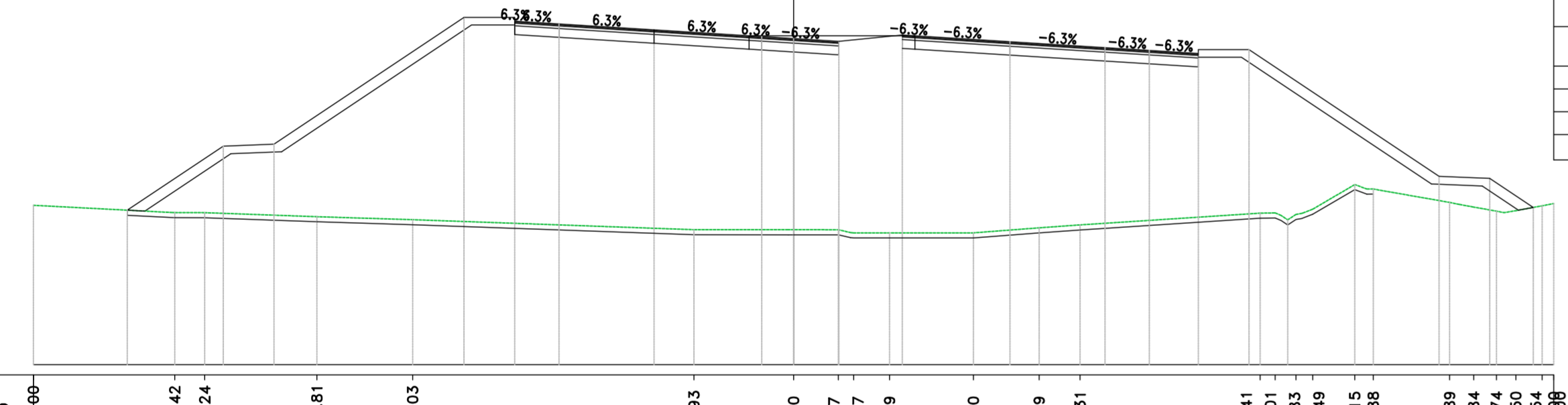
Sez. 042
Progr.: 0+820.00
Scala : 1:200
Q.Rif. : 40.00



Materiali - Progr.0+820.00	
Materiali	Area (mq)
Rilivato	254.35
Sasso	0.00
Scalfice	8.30
Terrano vegetale	11.47

PROGRESSIVE TERRENO	36.000
PARZIALI TERRENO	5.05
QUOTE TERRENO	46.40
PROGRESSIVE PROGETTO	46.40
PARZIALI PROGETTO	7.50
QUOTE PROGETTO	46.40
QUOTE SOTTOFONDO	46.40

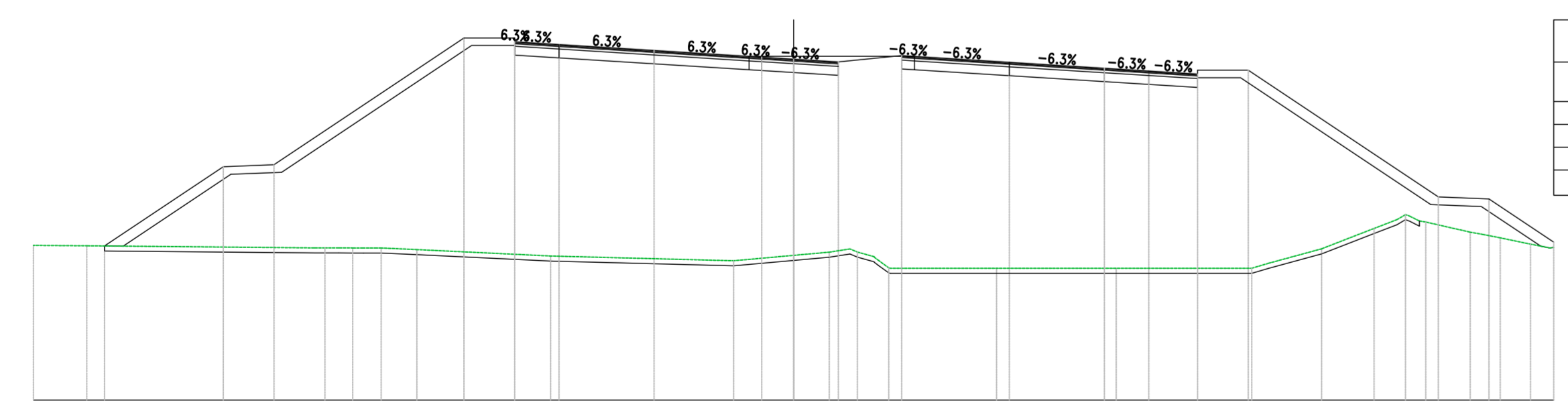
Sez. 043
Progr.: 0+840.00
Scala : 1:200
Q.Rif. : 40.00



Materiali - Progr.0+840.00	
Materiali	Area (mq)
Rilivato	287.03
Sasso	0.00
Scalfice	9.82
Terrano vegetale	12.44

PROGRESSIVE TERRENO	36.000
PARZIALI TERRENO	5.47
QUOTE TERRENO	46.29
PROGRESSIVE PROGETTO	46.29
PARZIALI PROGETTO	7.50
QUOTE PROGETTO	46.29
QUOTE SOTTOFONDO	46.29

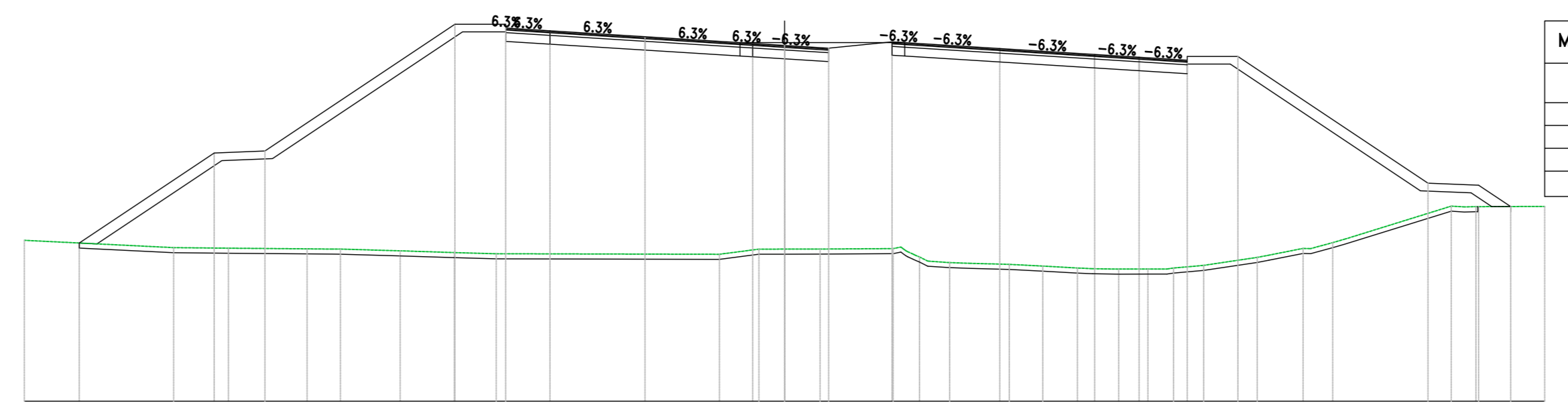
Sez. 044
Progr.: 0+860.00
Scala : 1:200
Q.Rif. : 40.00



Materiali - Progr.0+860.00	
Materiali	Area (mq)
Rilivato	317.02
Sasso	0.00
Scalfice	10.38
Terrano vegetale	13.40

PROGRESSIVE TERRENO	36.000
PARZIALI TERRENO	2.11
QUOTE TERRENO	46.09
PROGRESSIVE PROGETTO	46.09
PARZIALI PROGETTO	7.50
QUOTE PROGETTO	46.09
QUOTE SOTTOFONDO	46.09

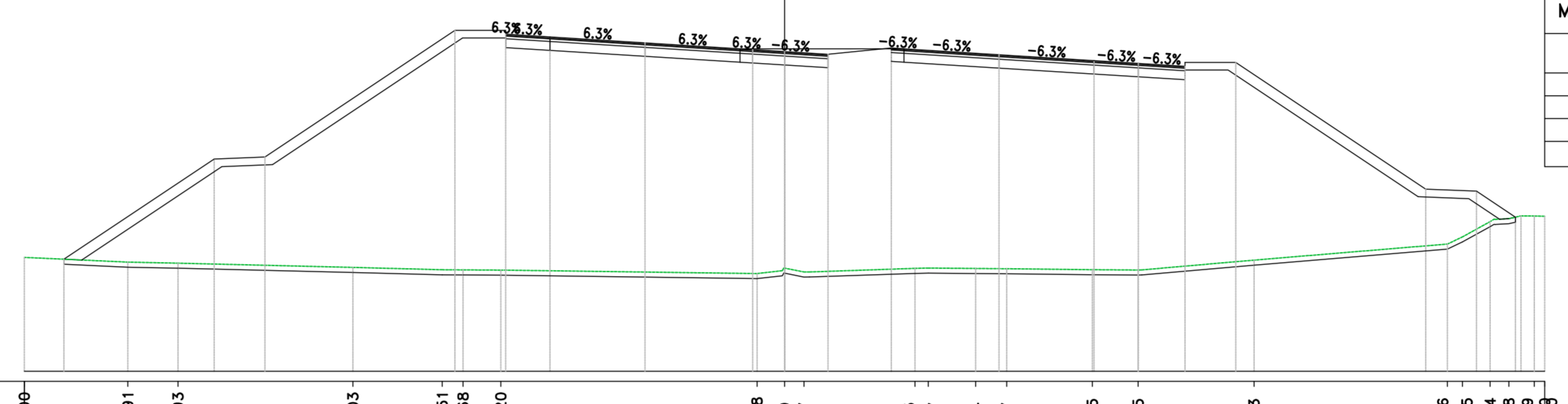
Sez. 045
Progr.: 0+880.00
Scala : 1:200
Q.Rif. : 40.00



Materiali - Progr.0+880.00	
Materiali	Area (mq)
Rilivato	211.91
Sasso	0.00
Scalfice	8.30
Terrano vegetale	12.94

PROGRESSIVE TERRENO	36.000
PARZIALI TERRENO	5.89
QUOTE TERRENO	46.35
PROGRESSIVE PROGETTO	46.35
PARZIALI PROGETTO	7.50
QUOTE PROGETTO	46.35
QUOTE SOTTOFONDO	46.35

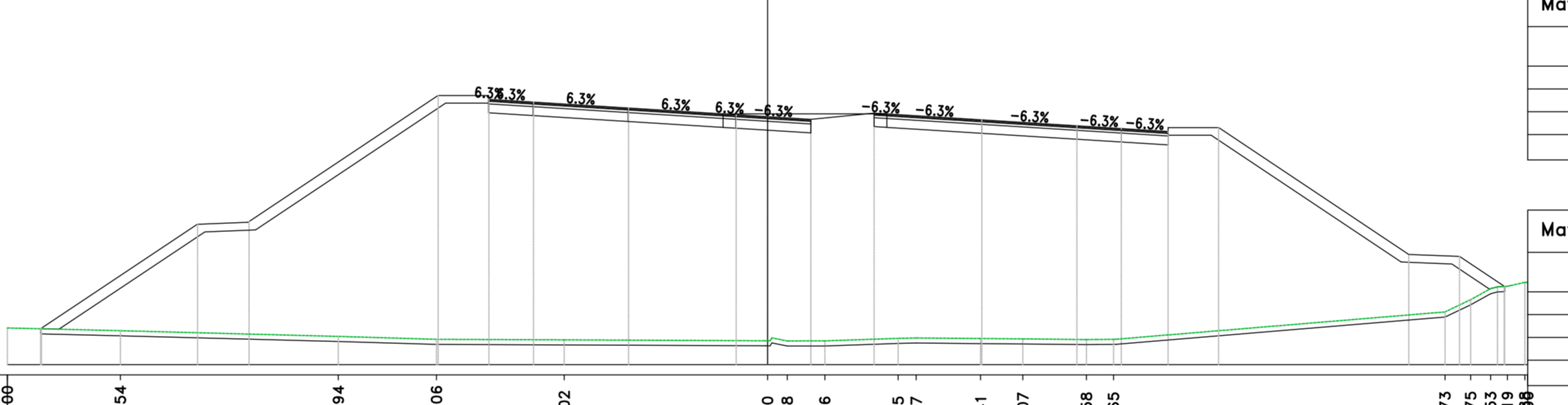
Sez. 046
Progr.: 0+900.00
Scala : 1:200
Q.Rif. : 42.00



Materiali - Progr.0+900.00	
Materiali	Area (mq)
Rilivato	356.48
Sasso	0.00
Scalfice	11.48
Terrano vegetale	13.42

PROGRESSIVE TERRENO	36.000
PARZIALI TERRENO	4.09
QUOTE TERRENO	46.49
PROGRESSIVE PROGETTO	46.49
PARZIALI PROGETTO	7.50
QUOTE PROGETTO	46.49
QUOTE SOTTOFONDO	46.49

AP
Sez. V01_SP01
Progr.: 0+905.50
Scala : 1:200
Q.Rif. : 45.00



Materiali - Progr.0+905.50	
Materiali	Area (mq)
Rilivato	365.13
Sasso	0.00
Scalfice	11.95
Terrano vegetale	13.65

PROGRESSIVE TERRENO	36.000
PARZIALI TERRENO	4.46
QUOTE TERRENO	46.45
PROGRESSIVE PROGETTO	46.45
PARZIALI PROGETTO	7.50
QUOTE PROGETTO	46.45
QUOTE SOTTOFONDO	46.45



Direzione Progettazione e Realizzazione Lavori

S.S. 554 "Cagliari tana"

Adeguamento al tipo B dal km 12+000 al km 18+000

Ex S.S.125 Orientale Sarda - Connessione tra la S.S.554 e la nuova S.S.554

cod. CA352

PROGETTO DEFINITIVO

PROGETTAZIONE: ATI VIA - LOTTI - SERING - WDP - BRENG RESPONSABILE DELL'INTEGRAZIONE DELLE PRESTAZIONI SPECIALISTICHE: GRUPPO DI PROGETTAZIONE INGEGNERIA PROGETTISTA: Responsabilita' Tecnica Strada: Dott. Ing. Massimo Capasso (Ord. Ing. Prov. Roma 2052) Responsabilita' Strutturale: Dott. Ing. Giovanni Pizzoli (Ord. Ing. Prov. Roma 2326) Responsabilita' Elettrotecnica, Geometrica e Impianti: Dott. Ing. Sergio Di Majo (Ord. Ing. Prov. Palermo 2832) Responsabilita' Ambientale: Dott. Ing. Francesco Venturo (Ord. Ing. Prov. Roma 1486)	    
GEOLOGO: Dott. Ingegnere Giancarlo (Ord. Ing. Prov. Roma 2061) COORDINATORE SICUREZZA IN FASE DI PROGETTAZIONE: Dott. Ing. Sergio Di Majo (Ord. Ing. Prov. Palermo 2832) RESPONSABILE SIA: Dott. Ing. Francesco Venturo (Ord. Ing. Prov. Roma 1486) VISTO: IL RESPONSABILE DEL PROCEDIMENTO: Dott. Ing. Francesco Corrao	

**PROGETTO STRADALE
ASSE PRINCIPALE
SEZIONI TRASVERSALI
TAV 06**

CODICE PROGETTO PROGETTO: DPCA0352 LIV. PROG. ANNO: 019 CODICE ELAB.: P00P500TRA/SZ06	NOMINELE: A352_P00P500TRASZ01_T0_A(1) REVISIONE: A SCALA: 1:200
D C B A EMISSIONE REV. DESCRIZIONE	- - - - FEB 2020 M.TOSI M.CAPASSO F. CORRAO DATA REDATTO VERIFICATO APPROVATO