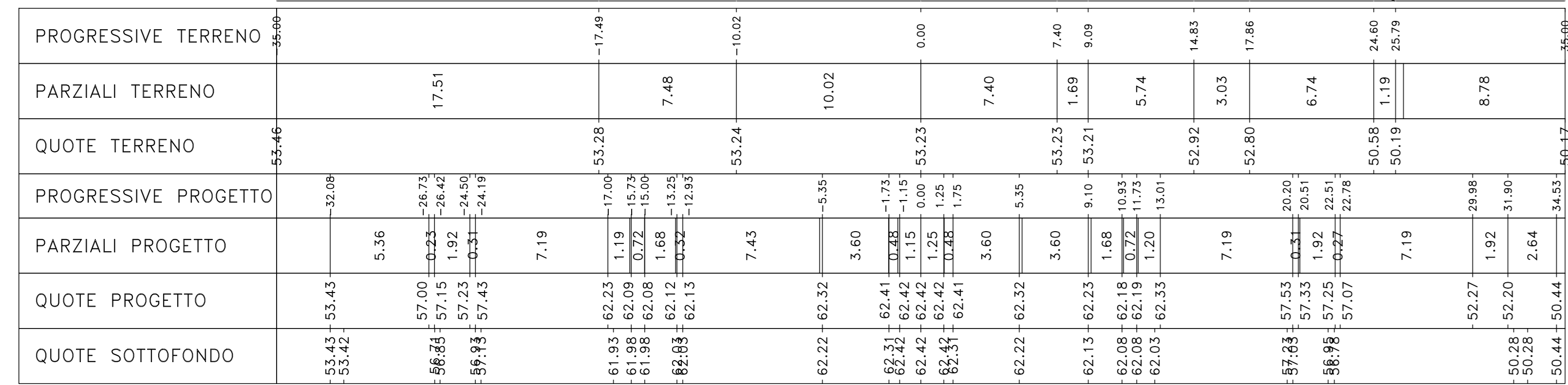
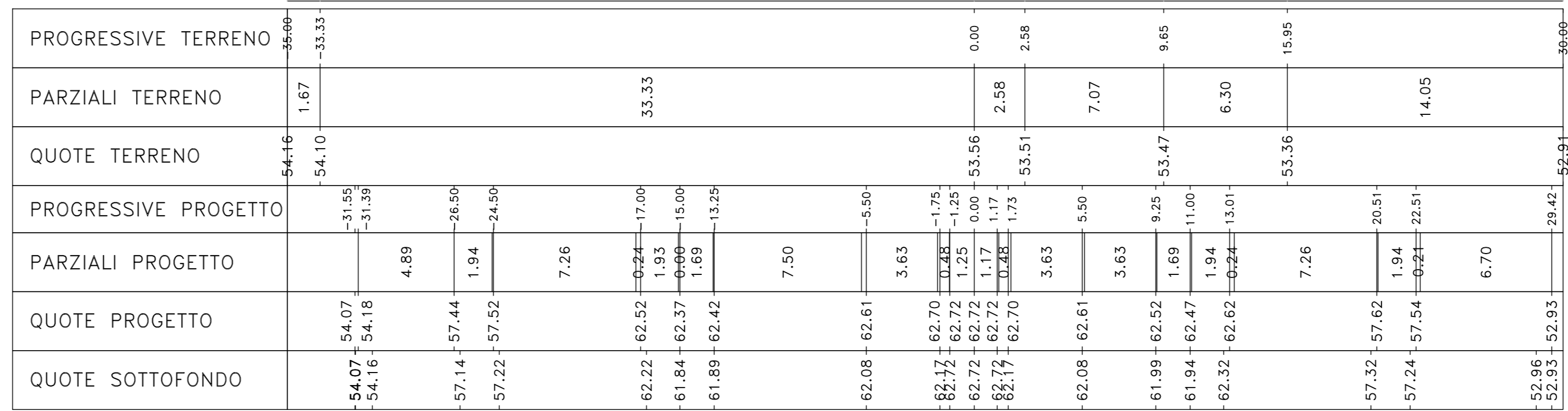


Sez. P002_SP02
Progr.: 2+911.57
Scala: 1:200
Q.Rif.: 50.00



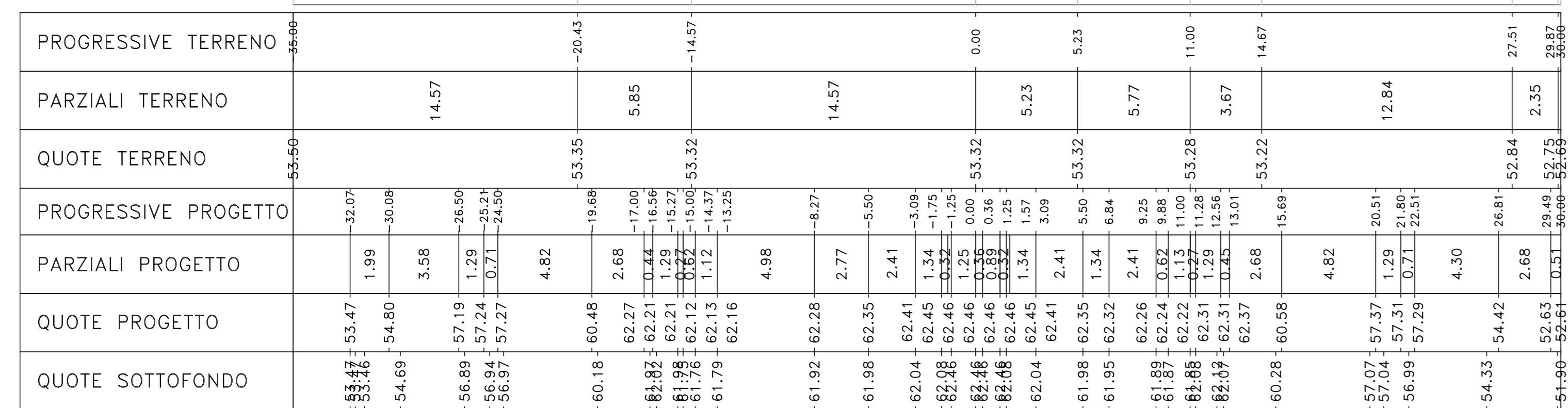
Materiali	Area (m ²)
Rilevato	420.37
Scavo	0.00
Scioglimento	14.33
Terrano vegetale	17.74

Sez. 150
Progr.: 2+980.00
Scala: 1:200
Q.Rif.: 50.00



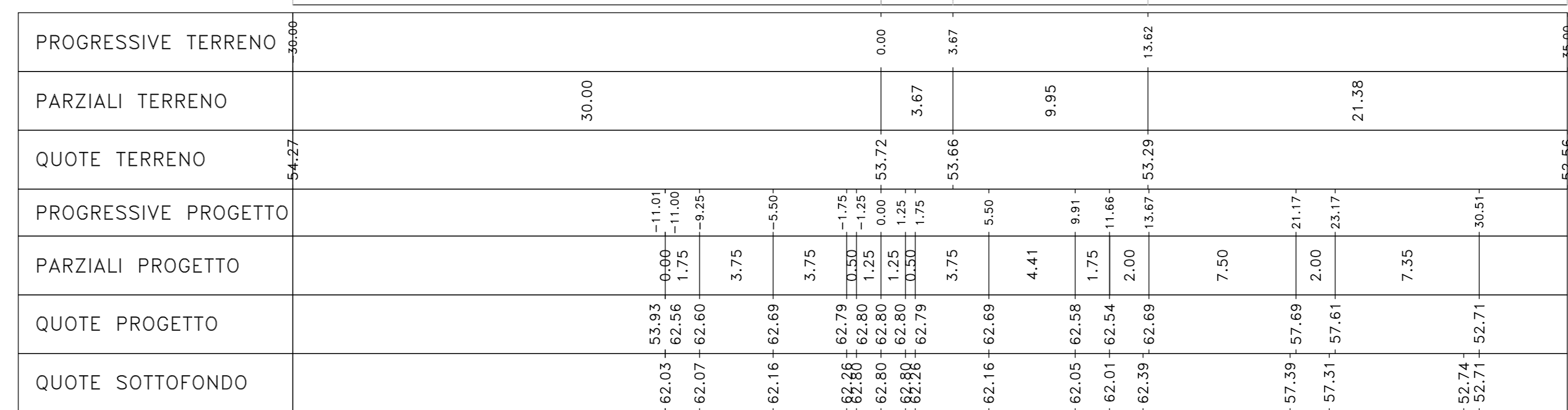
Materiali	Area (m ²)
Rilevato	370.68
Scavo	0.00
Scioglimento	14.33
Terrano vegetale	15.61

Sez. 147
Progr.: 2+920.00
Scala: 1:200
Q.Rif.: 50.00



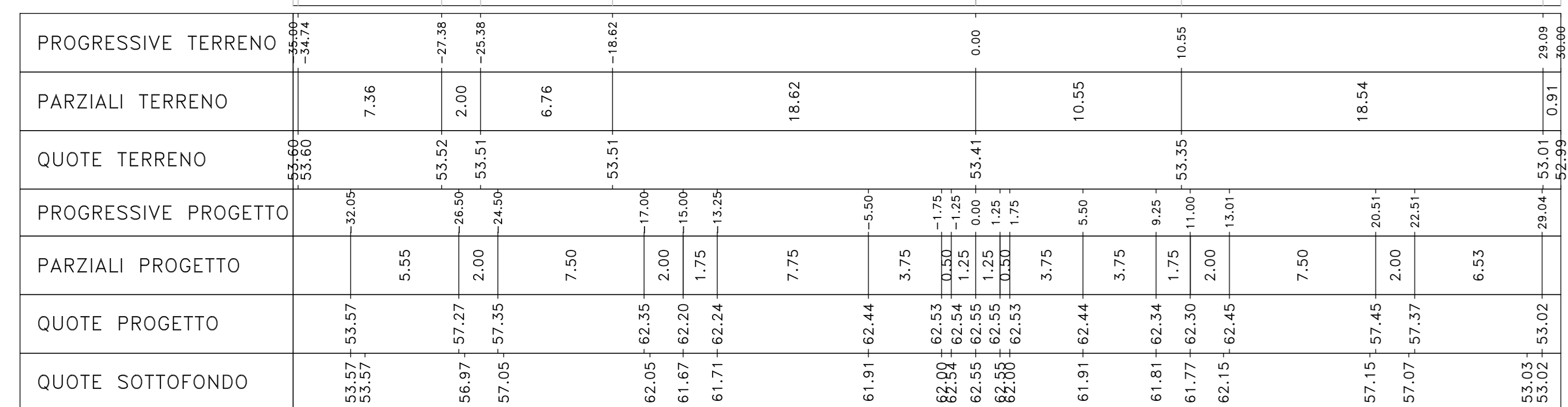
Materiali	Area (m ²)
Rilevato	385.77
Scavo	0.71
Scioglimento	23.19
Terrano vegetale	15.80

Sez. 151
Progr.: 3+000.00
Scala: 1:200
Q.Rif.: 50.00



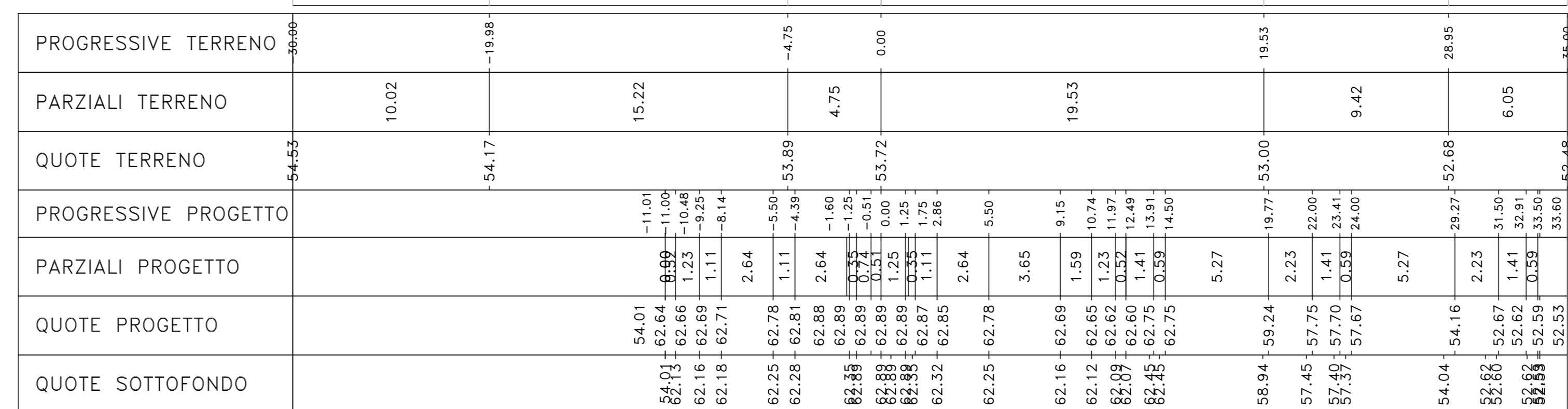
Materiali	Area (m ²)
Rilevato	282.64
Scavo	0.00
Scioglimento	8.30
Terrano vegetale	6.48

Sez. 148
Progr.: 2+940.00
Scala: 1:200
Q.Rif.: 50.00



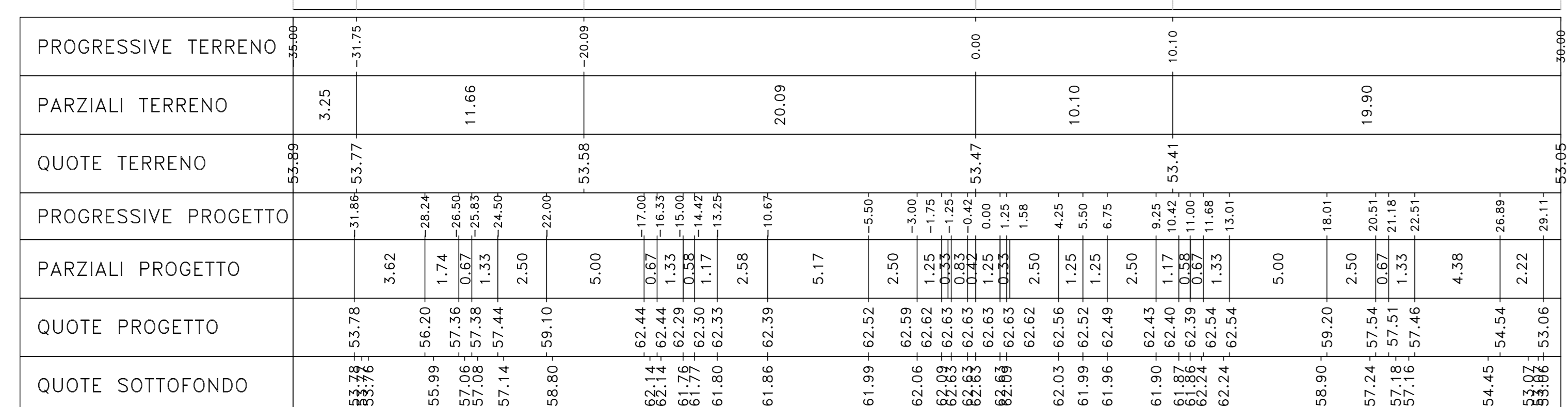
Materiali	Area (m ²)
Rilevato	379.34
Scavo	0.00
Scioglimento	12.32
Terrano vegetale	10.97

Sez. 152
Progr.: 3+020.00
Scala: 1:200
Q.Rif.: 50.00



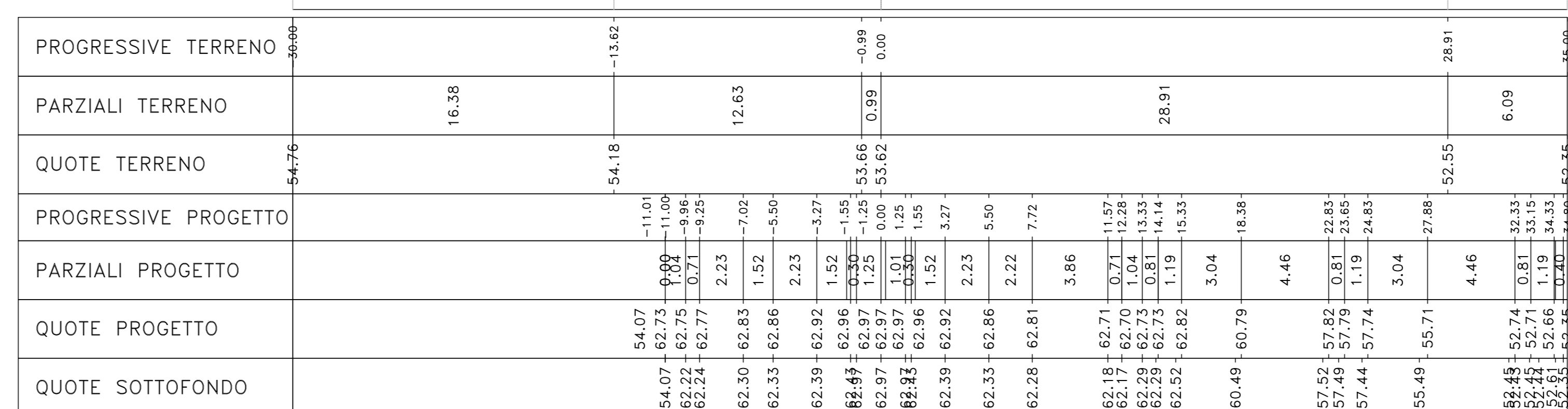
Materiali	Area (m ²)
Rilevato	293.29
Scavo	0.00
Scioglimento	8.92
Terrano vegetale	6.62

Sez. 149
Progr.: 2+960.00
Scala: 1:200
Q.Rif.: 50.00



Materiali	Area (m ²)
Rilevato	390.53
Scavo	0.01
Scioglimento	12.29
Terrano vegetale	10.81

Sez. 153
Progr.: 3+040.00
Scala: 1:200
Q.Rif.: 50.00



Materiali	Area (m ²)
Rilevato	358.58
Scavo	0.00
Scioglimento	8.28
Terrano vegetale	6.79

Direzione Progettazione e Realizzazione Lavori

S.S. 554 "Cagliari-tana"
Adeguamento al tipo B dal km 12+000 al km 18+000
Ex S.S.125 Orientale Sarda - Connessione tra la S.S.554 e la nuova S.S.554

PROGETTO DEFINITIVO COD. CA352

PROGETTAZIONE: ANI VIA - LOTTI - SERING - VDP - BRENG

RESPONSABILE DELL'INTEGRAZIONE DELLE PRESTAZIONI SPECIALISTICO: GRUPPO DI PROGETTAZIONE
Dir. Ing. Francesco Nicotri (Cod. Ing. Prov. Roma 14711)

PROGETTISTA:
Responsabile Tecnico Strada: Dir. Ing. Massimo Caputo
 (Cod. Ing. Prov. Roma 28552)
 Responsabili Strada: Dir. Ing. Giovanni Pizzo
 (Cod. Ing. Prov. Roma 27200)
 Responsabili Strada, Geotecnica e Impianti: Dir. Ing. Sergio di Majo
 (Cod. Ing. Prov. Roma 28552)
 Responsabili Impianti: Dir. Ing. Francesco Venturo
 (Cod. Ing. Prov. Roma 14888)

GEOLOGO:
Dir. Geo. Enrico Cianciulli (Cod. Geo. Regione Sicil. 388)

COORDINATORE SICUREZZA IN FASE DI PROGETTAZIONE:
Dir. Ing. Sergio di Majo (Cod. Ing. Prov. Palermo 2852)

RESPONSABILE SIA:
Dir. Ing. Francesco Nicotri (Cod. Ing. Prov. Roma 14888)

VEDI: IL RESPONSABILE DEL PROCEDIMENTO:
Dir. Ing. Francesco Coras

PROGETTO STRADALE
ASSE PRINCIPALE
SEZIONI TRASVERSALI
TAV 19

CODICE PROGETTO	NOME FILE	REVISIONE	SCALA:
PROGETTO	ACAD-CA352_POOPSO0TRASZ11_20_A	-	1:200
DATA	UV. PROG. ANNO	-	-
D	ELAB.	-	-
C	CODICE ELAB.	-	-
B	-	-	-
A	EMISSIONE	FEB 2020	M/09 W/03880 F/ARCONARELLI
REV.	DESCRIZIONE	DATA	REDAITO VERIFICATO APPROVATO