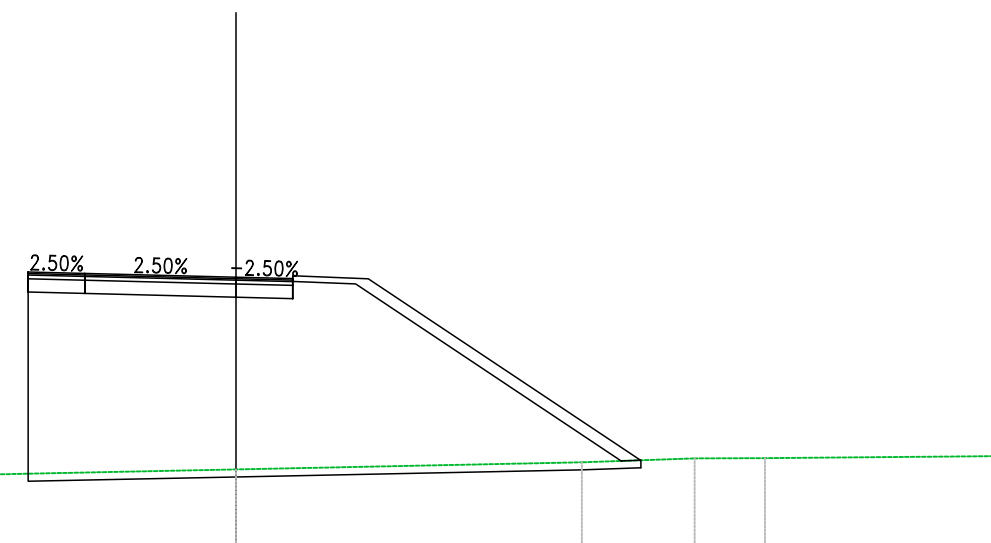


Materiali - Progr.0+000.00		
Materiali	Area (m ²)	Vol. (m ³)
Ritrovato	37.2	0.00
Scavo	0.00	0.00
Scollato	3.24	0.00
Terrano vegetale	2.84	0.00

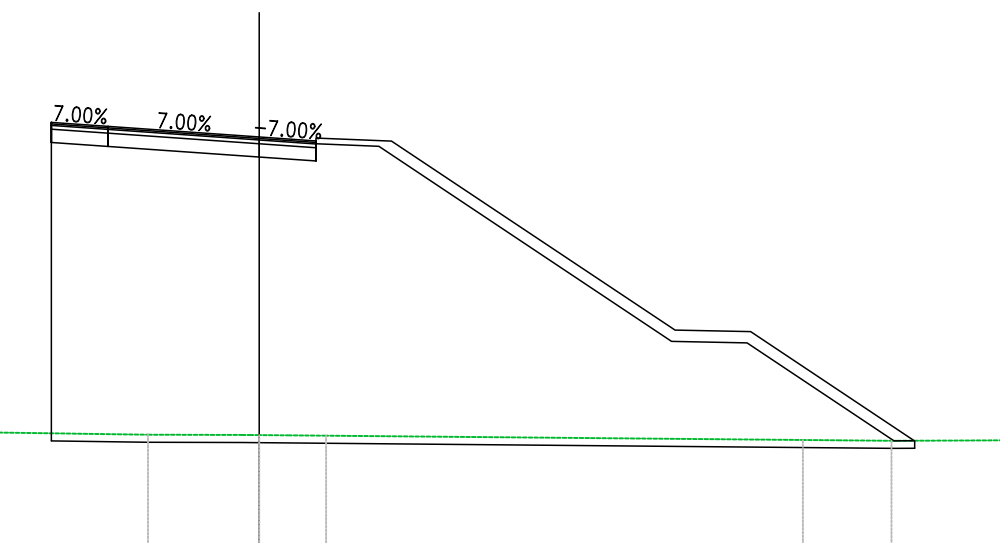
SV01_AI
Sez. 01
Progr.: 0+000.00
Scala : 1:200
Q.Rif. : 50.00



PROGRESSIVE TERRENO	20.00	0.00	9.15	12.13	13.99	6.01
PARZIALI TERRENO						
QUOTE TERRENO	62.51					63.27
PROGRESSIVE PROGETTO						
PARZIALI PROGETTO						
QUOTE PROGETTO	52.80	52.80	52.92	53.11	53.22	53.27
QUOTE SOTTOFONDO	-57.80	-57.57	-57.44	-57.47	-57.82	-55.14

Materiali - Progr.0+060.00		
Materiali	Area (m ²)	Vol. (m ³)
Ritrovato	114.2	198.8
Scavo	0.00	0.00
Scollato	4.57	77.49
Terrano vegetale	5.10	76.98

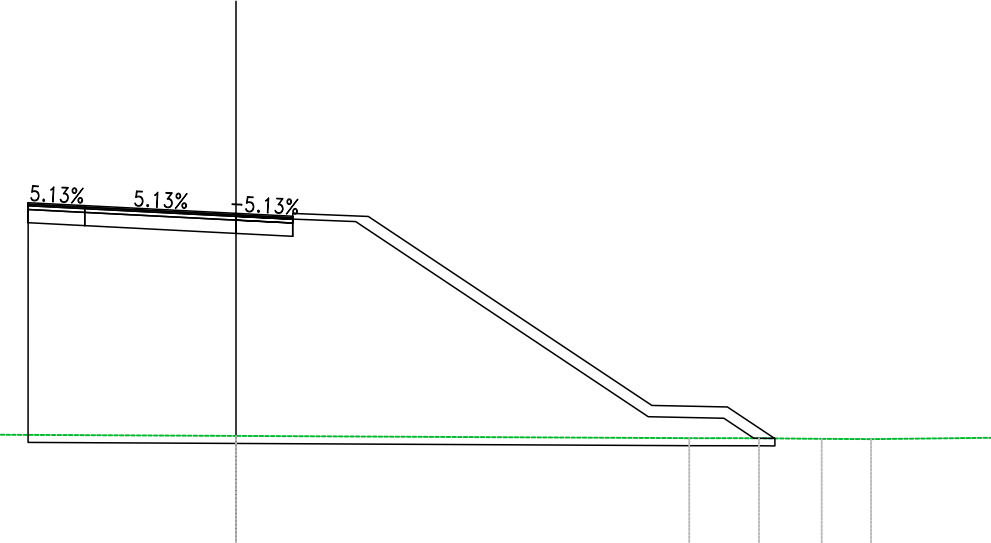
SV01_AI
Sez. 04
Progr.: 0+060.00
Scala : 1:200
Q.Rif. : 50.00



PROGRESSIVE TERRENO	1.68	6.07	9.31	2.51	0.00	14.38	16.73	19.85
PARZIALI TERRENO								
QUOTE TERRENO	54.09	54.09	53.97	53.84	53.82	53.69	53.69	53.69
PROGRESSIVE PROGETTO								
PARZIALI PROGETTO								
QUOTE PROGETTO	63.87	62.10	61.18	61.08	61.08	61.08	61.08	61.08
QUOTE SOTTOFONDO	-61.46	-61.46	-61.47	-61.47	-61.47	-61.47	-61.47	-61.47

Materiali - Progr.0+020.00		
Materiali	Area (m ²)	Vol. (m ³)
Ritrovato	73.16	130.42
Scavo	0.00	0.00
Scollato	3.95	70.89
Terrano vegetale	3.99	65.83

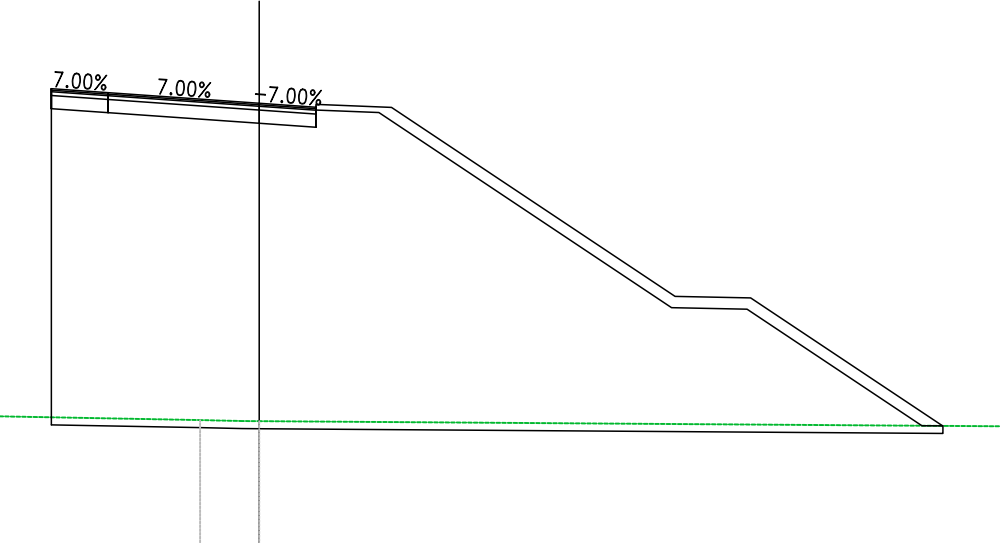
SV01_AI
Sez. 02
Progr.: 0+020.00
Scala : 1:200
Q.Rif. : 50.00



PROGRESSIVE TERRENO	20.00	0.00	11.99	53.44	53.44	1.30	3.20
PARZIALI TERRENO							
QUOTE TERRENO	55.60			53.44	53.44	53.42	53.46
PROGRESSIVE PROGETTO							
PARZIALI PROGETTO							
QUOTE PROGETTO	59.33	53.53	59.39	54.27	53.44	53.77	53.77
QUOTE SOTTOFONDO	-59.06	-59.06	-59.17	-59.17	-59.17	-59.17	-59.17

Materiali - Progr.0+080.00		
Materiali	Area (m ²)	Vol. (m ³)
Ritrovato	128.24	228.29
Scavo	0.00	0.00
Scollato	4.72	80.33
Terrano vegetale	5.37	81.83

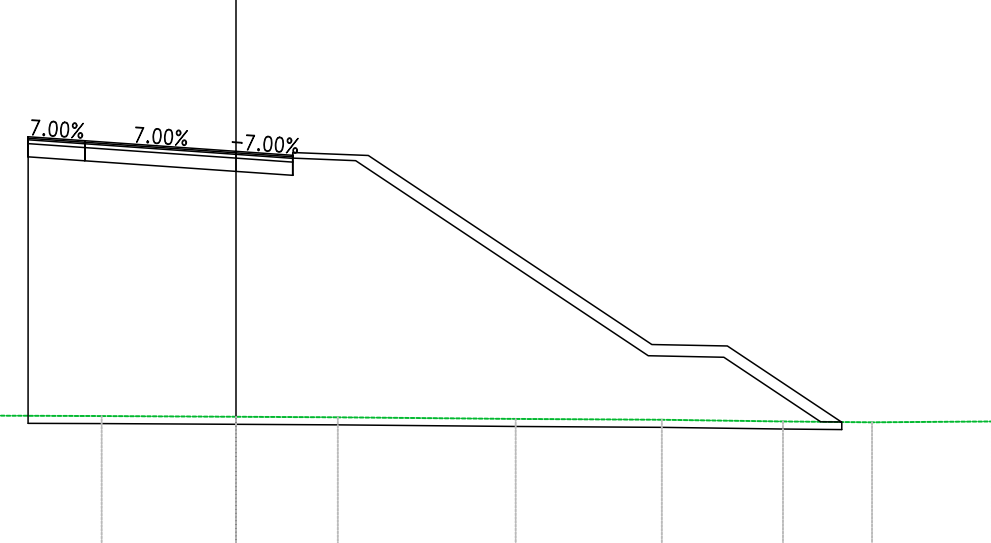
SV01_AI
Sez. 05
Progr.: 0+080.00
Scala : 1:200
Q.Rif. : 50.00



PROGRESSIVE TERRENO	4.50	12.77	0.00	7.50	5.08	18.08
PARZIALI TERRENO						
QUOTE TERRENO	54.26	54.18	54.16	53.92	53.89	53.76
PROGRESSIVE PROGETTO						
PARZIALI PROGETTO						
QUOTE PROGETTO	63.88	62.69	62.05	61.77	61.67	62.05
QUOTE SOTTOFONDO	-62.05	-62.05	-62.05	-62.05	-62.05	-62.05

Materiali - Progr.0+040.00		
Materiali	Area (m ²)	Vol. (m ³)
Ritrovato	94.10	160.87
Scavo	0.00	0.00
Scollato	4.31	74.88
Terrano vegetale	4.63	71.51

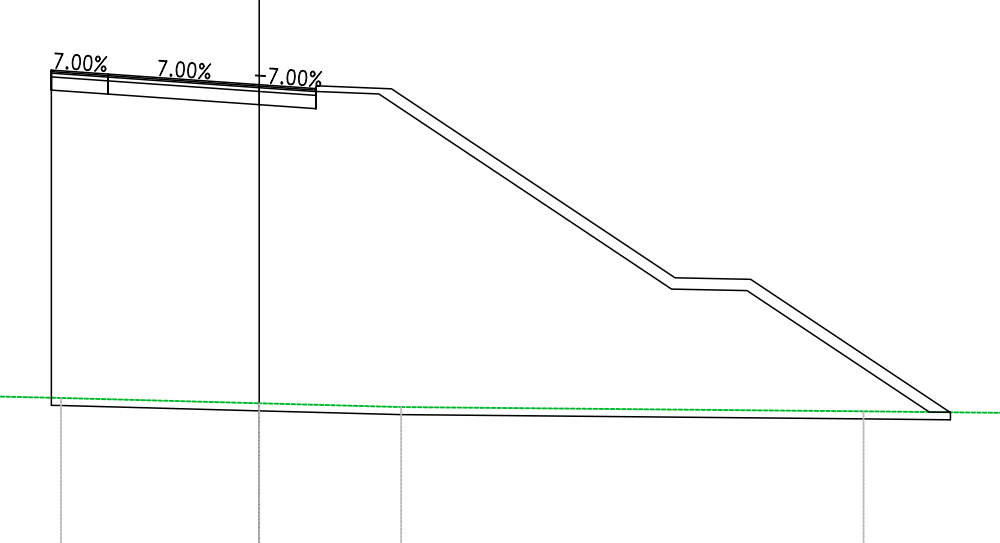
SV01_AI
Sez. 03
Progr.: 0+040.00
Scala : 1:200
Q.Rif. : 50.00



PROGRESSIVE TERRENO	1.80	8.86	8.34	3.55	0.00	2.69	4.70	3.87	3.21	14.47	16.83
PARZIALI TERRENO											
QUOTE TERRENO	56.66	53.87	53.74	53.72	53.70	53.69	53.65	53.62	53.58	53.56	53.56
PROGRESSIVE PROGETTO											
PARZIALI PROGETTO											
QUOTE PROGETTO	60.39	60.47	60.19	60.09	60.02	60.48	55.32	55.29	55.25	55.25	55.25
QUOTE SOTTOFONDO	-60.47	-60.47	-60.48	-60.48	-60.48	-60.48	-60.48	-60.48	-60.48	-60.48	-60.48

Materiali - Progr.0+100.00		
Materiali	Area (m ²)	Vol. (m ³)
Ritrovato	128.03	237.43
Scavo	0.00	0.00
Scollato	4.28	81.48
Terrano vegetale	5.44	83.70

SV01_AI
Sez. 06
Progr.: 0+100.00
Scala : 1:200
Q.Rif. : 50.00



PROGRESSIVE TERRENO	10.15	4.60	5.24	0.00	3.75	12.23	15.99
PARZIALI TERRENO							
QUOTE TERRENO	54.52	54.31	54.20	54.08	54.08	53.96	53.85
PROGRESSIVE PROGETTO							
PARZIALI PROGETTO							
QUOTE PROGETTO	64.21	62.67	62.24	61.96	61.85	62.24	62.24
QUOTE SOTTOFONDO	-62.24	-62.24	-62.24	-62.24	-62.24	-62.24	-62.24



Direzione Progettazione e Realizzazione Lavori

S.S. 554 "Cagliariatana"

Adeguamento al tipo B dal km 12+000 al km 18+000

Ex S.S.125 Orientale Sarda - Connessione tra la S.S.554 e la nuova S.S.554

cod. CA352

PROGETTO DEFINITIVO

PROGETTAZIONE: AM VIA - LOTTI - SERING - VDP - BRENG

RESPONSABILE DELL'INTEGRAZIONE DELLE PRESTAZIONI SPECIALISTICHE:
(Dist. Ing. Francesco Nicotri (Dist. Ing. Prov. Roma 1421))

PROGETTISTA:
Responsabile Tecnica Strada: Dist. Ing. Massimo Capasso (Dist. Ing. Prov. Roma 20512)
 Responsabile Strada: Dist. Ing. Giovanni Pizzoli (Dist. Ing. Prov. Roma 22292)
 Responsabile Strada, Geotecnica e Impianti: Dist. Ing. Sergio Di Majo (Dist. Ing. Prov. Palermo 2822)
 Responsabile Impianti: Dist. Ing. Francesco Venturo (Dist. Ing. Prov. Roma 1486)

GEOLOGO:
(Dist. Geo. Enrico Ciurlo (Dist. Geo. Regione Sicil. 204))

COORDINATORE SICUREZZA IN FASE DI PROGETTAZIONE:
Dist. Ing. Sergio Di Majo (Dist. Ing. Prov. Palermo 2822)

RESPONSABILE SIA:
(Dist. Ing. Francesco Venturo (Dist. Ing. Prov. Roma 1486))

VISTO: IL RESPONSABILE DEL PROCEDIMENTO:
Dist. Ing. Francesco Corrao

GRUPPO DI PROGETTAZIONE



MANDATI:






PROGETTO STRADALE

SV01 - SVINCOLO DI MARACALAGONIS

Rampa AI

Sezioni trasversali

CODICE PROGETTO

PROGETTO: **DP/CA/0352**

ANNO: **19**

NOME FILE

ACAD-CA352_V01PS00TRASZ03_05_A

CODICE ELAB.

V01SP00TRASZ04

REVISIONE

SCALA:

1:200

REVISIONE

SCALA:

1:200

REVISIONE	DESCRIZIONE	DATA	REDATTO	VERIFICATO	APPROVATO
D					
C					
B					
A	EMISSIONE	FEB 2020	V.SERG	M.CAPASSO	F.VICCHARELLI