Materiali – Progr.0+320.00

Materiale	Area (m²)	Vol. (m³)	Vol. Cum. (m³)
Rilevato	0.00	0.00	177.64
Scavo	31.41	640.40	3206.03
Scotico	0.03	200.32	1655.52
Terreno vegetale	1.56	32.64	221.23

AS01
Sez. 17
Progr.: 0+320.00
Scala : 1:200
Q.Rif. : 50.00

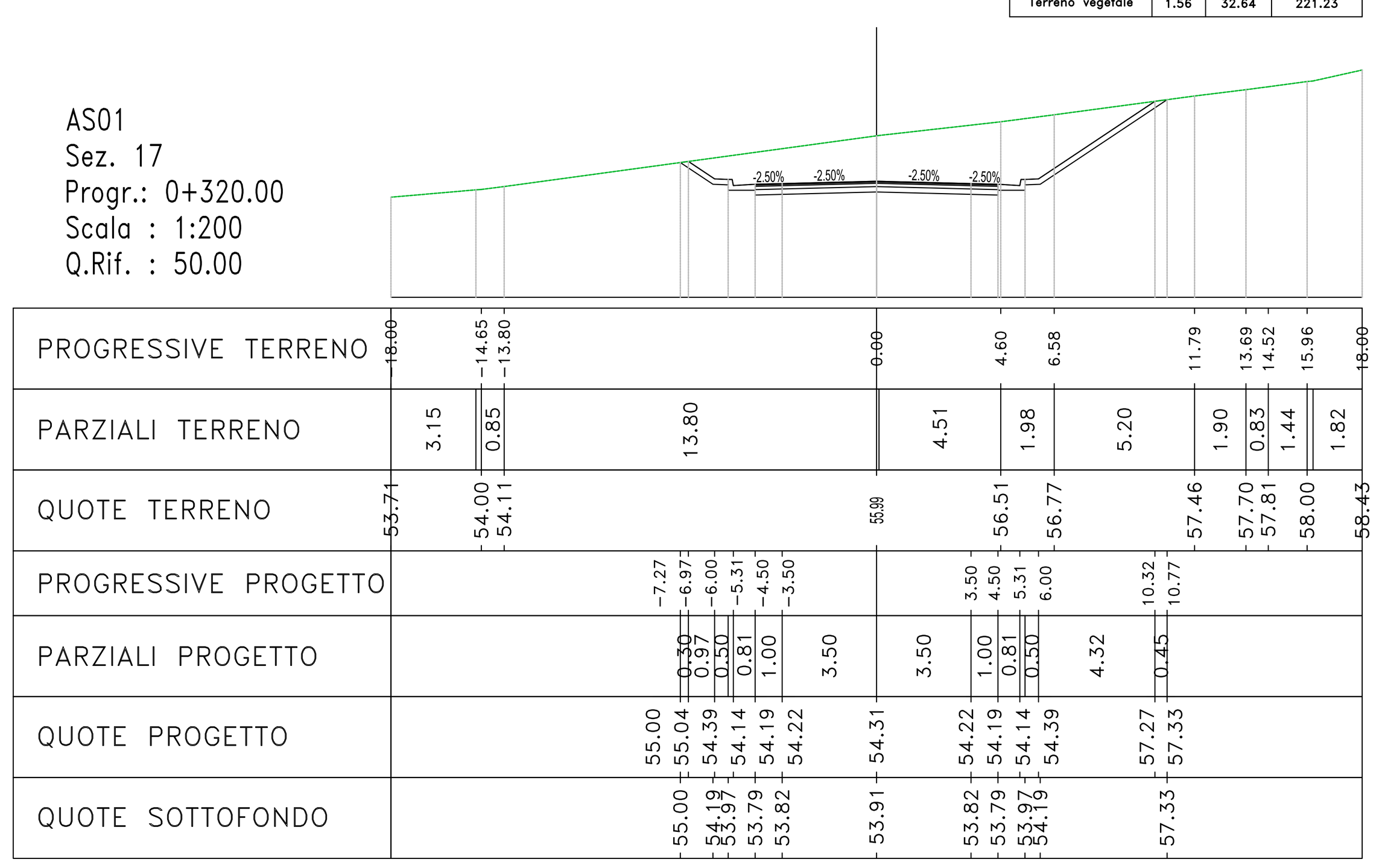

Materiali – Progr.0+340.00

Materiale	Area (m²)	Vol. (m³)	Vol. Cum. (m³)
Rilevato	0.00	0.00	177.64
Scavo	32.60	640.08	3846.11
Scotico	0.00	0.30	1655.82
Terreno vegetale	1.63	31.85	253.08

AS01
Sez. 18
Progr.: 0+340.00
Scala : 1:200
Q.Rif. : 50.00



Materiali – Progr.0+360.00

Materiale	Area (m²)	Vol. (m³)	Vol. Cum. (m³)
Rilevato	0.00	0.00	177.64
Scavo	40.07	726.70	4572.81
Scotico	0.00	0.00	1655.82
Terreno vegetale	1.97	35.97	289.05

AS01
Sez. 19
Progr.: 0+360.00
Scala : 1:200
Q.Rif. : 50.00

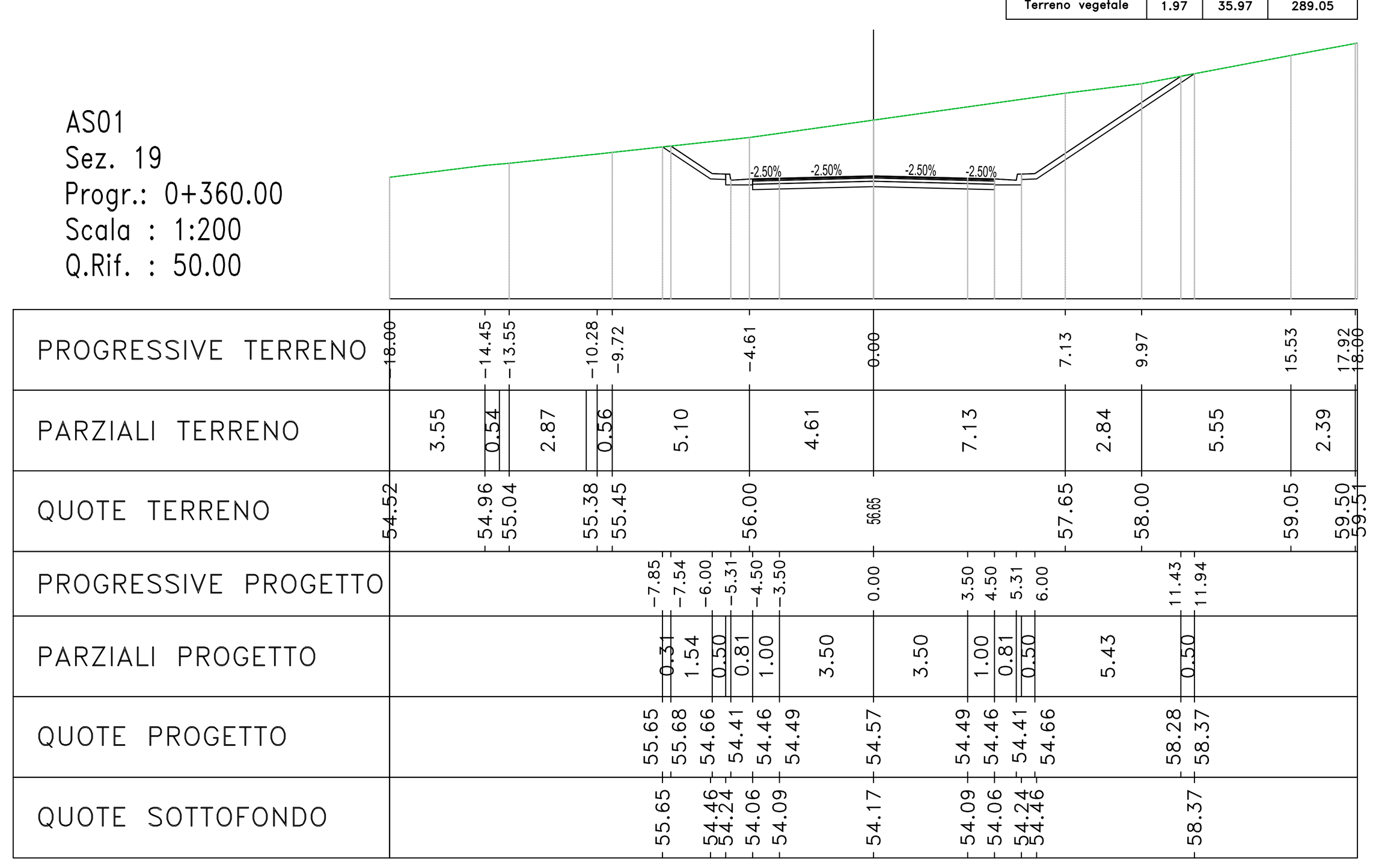

Materiali – Progr.0+380.00

Materiale	Area (m²)	Vol. (m³)	Vol. Cum. (m³)
Rilevato	0.00	0.00	177.64
Scavo	33.90	737.65	5310.46
Scotico	0.00	0.00	1655.82
Terreno vegetale	1.62	35.70	324.75

AS01
Sez. 20
Progr.: 0+380.00
Scala : 1:200
Q.Rif. : 50.00



Materiali – Progr.0+400.00

Materiale	Area (m²)	Vol. (m³)	Vol. Cum. (m³)
Rilevato	0.00	0.00	177.64
Scavo	29.23	628.75	5939.21
Scotico	0.00	0.00	1655.82
Terreno vegetale	0.26	18.73	343.48

AS01
Sez. 21
Progr.: 0+400.00
Scala : 1:200
Q.Rif. : 50.00

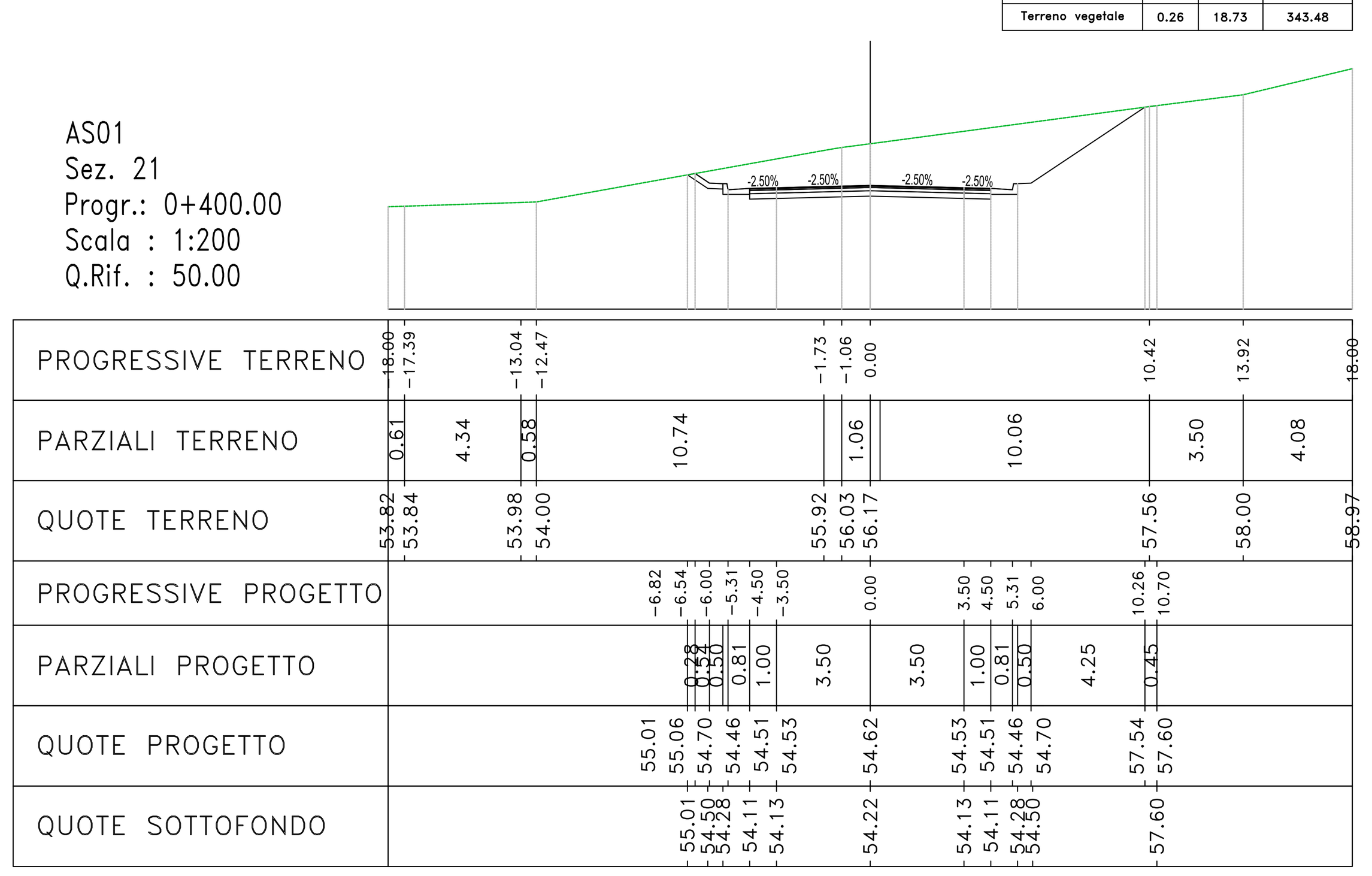

Materiali – Progr.0+420.00

Materiale	Area (m²)	Vol. (m³)	Vol. Cum. (m³)
Rilevato	0.00	0.00	177.64
Scavo	42.94	716.97	6656.18
Scotico	0.00	0.00	1655.82
Terreno vegetale	0.46	7.36	350.84

AS01
Sez. 22
Progr.: 0+420.00
Scala : 1:200
Q.Rif. : 50.00

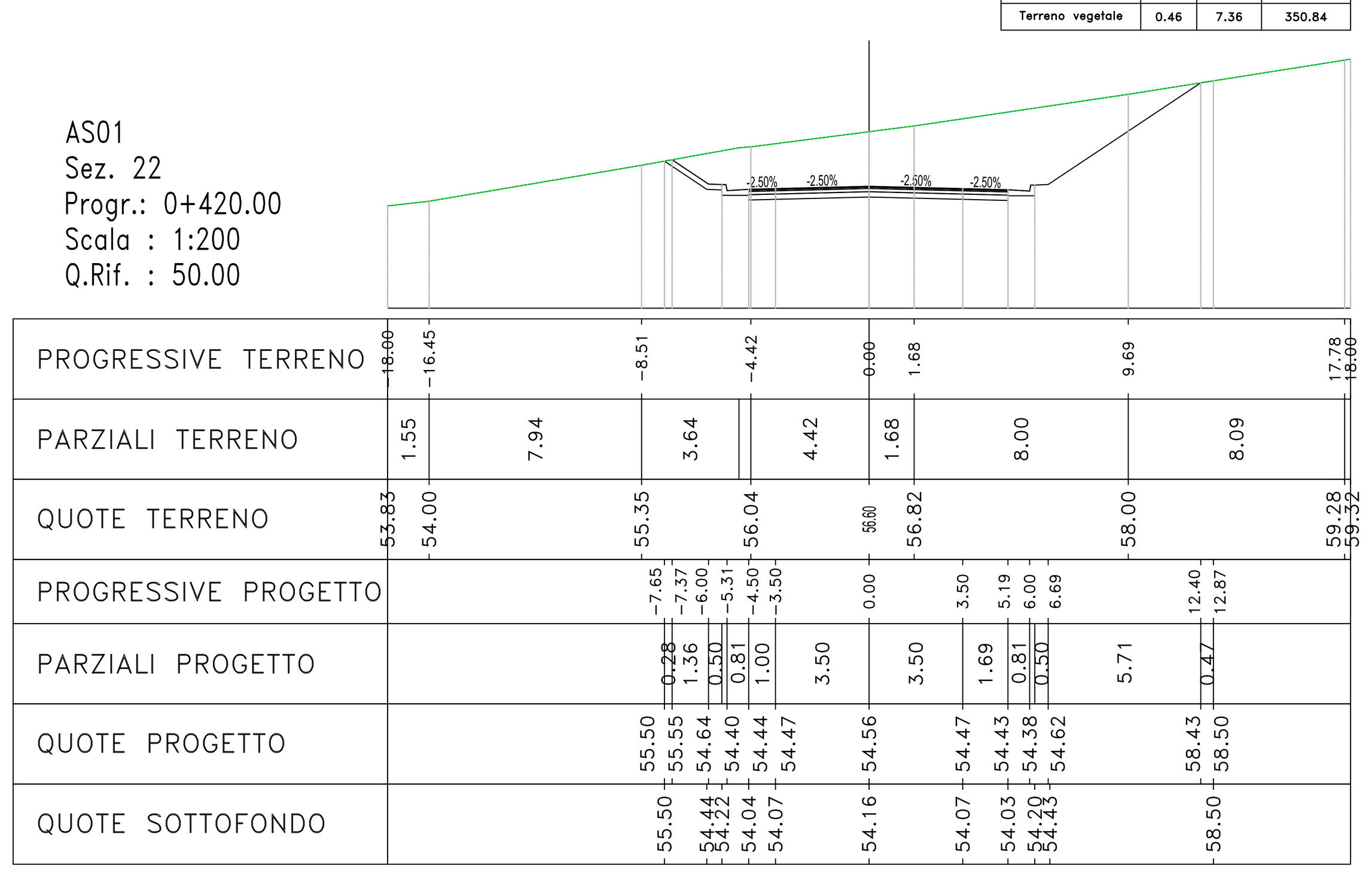

Materiali – Progr.0+440.00

Materiale	Area (m²)	Vol. (m³)	Vol. Cum. (m³)
Rilevato	0.00	0.00	177.64
Scavo	46.90	888.83	7545.01
Scotico	0.00	0.00	1655.82
Terreno vegetale	1.83	22.58	373.42

AS01
Sez. 23
Progr.: 0+440.00
Scala : 1:200
Q.Rif. : 50.00

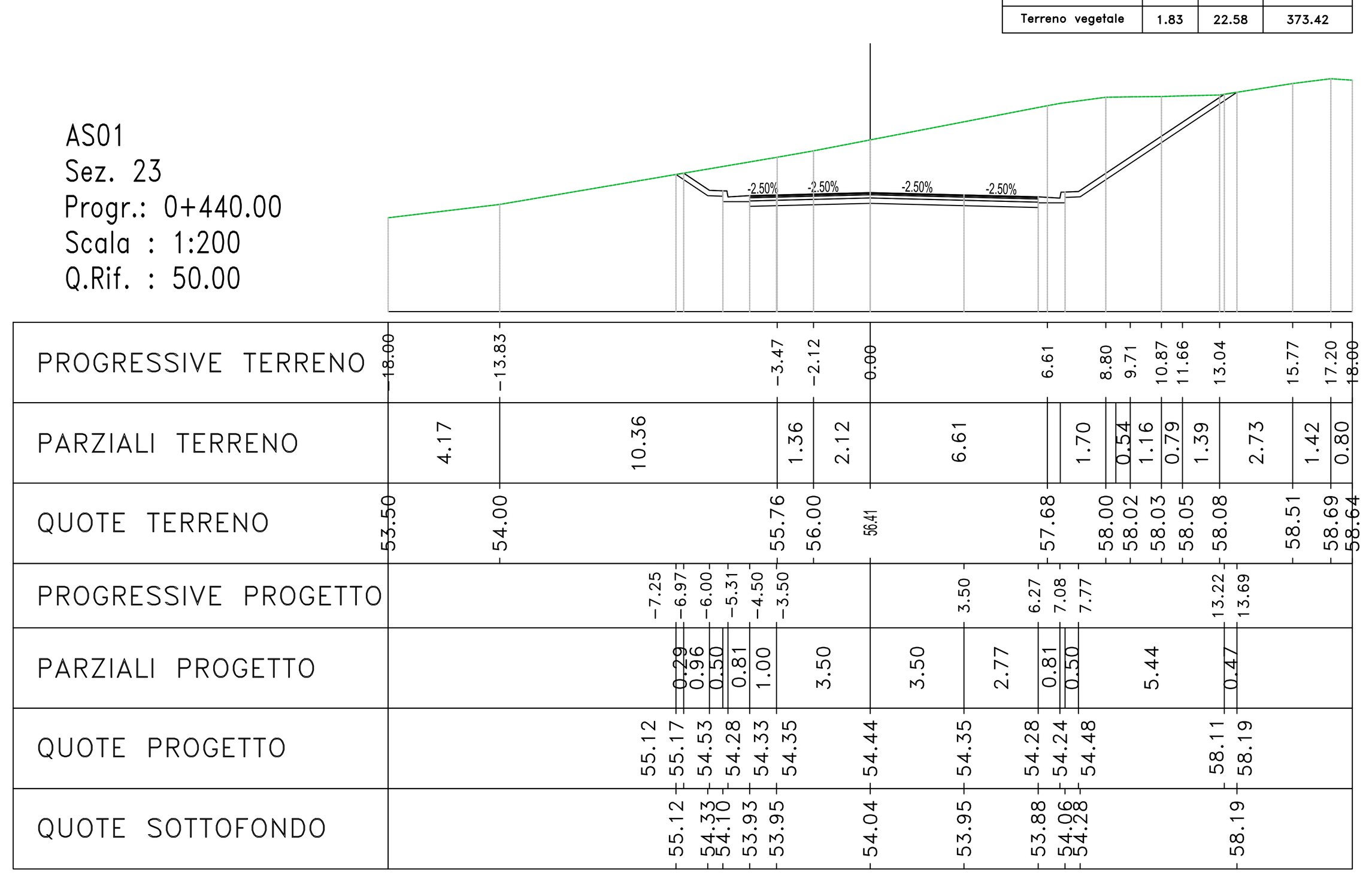

Materiali – Progr.0+460.00

Materiale	Area (m²)	Vol. (m³)	Vol. Cum. (m³)
Rilevato	0.00	0.00	177.64
Scavo	32.85	788.38	8333.39
Scotico	0.00	0.00	1655.82
Terreno vegetale	1.36	31.12	404.54

AS01
Sez. 24
Progr.: 0+460.00
Scala : 1:200
Q.Rif. : 50.00

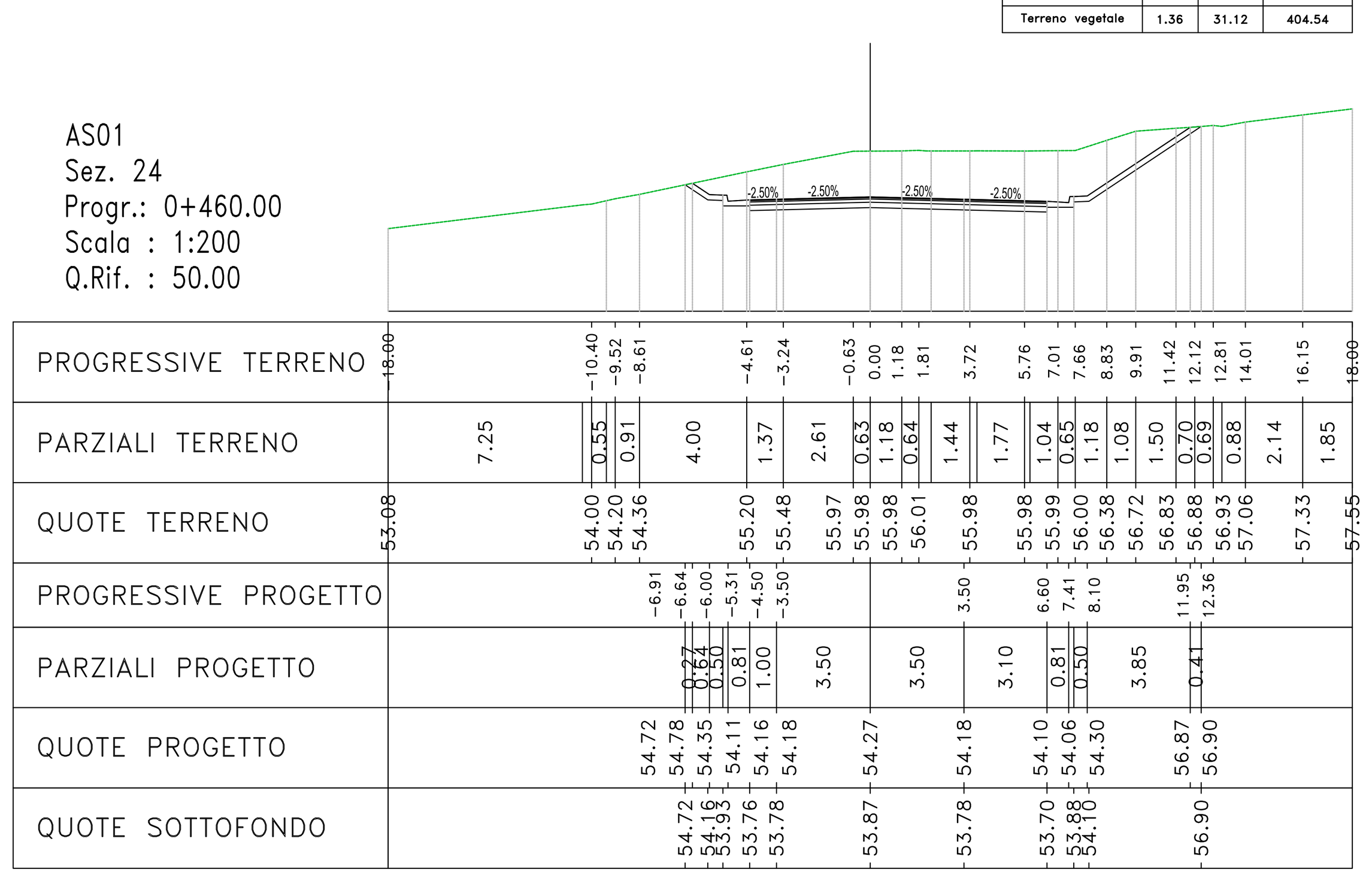

Materiali – Progr.0+480.00

Materiale	Area (m²)	Vol. (m³)	Vol. Cum. (m³)
Rilevato	0.00	0.00	177.64
Scavo	28.09	604.82	8938.21
Scotico	0.00	0.00	1655.82
Terreno vegetale	1.30	26.15	430.69

AS01
Sez. 25
Progr.: 0+480.00
Scala : 1:200
Q.Rif. : 50.00

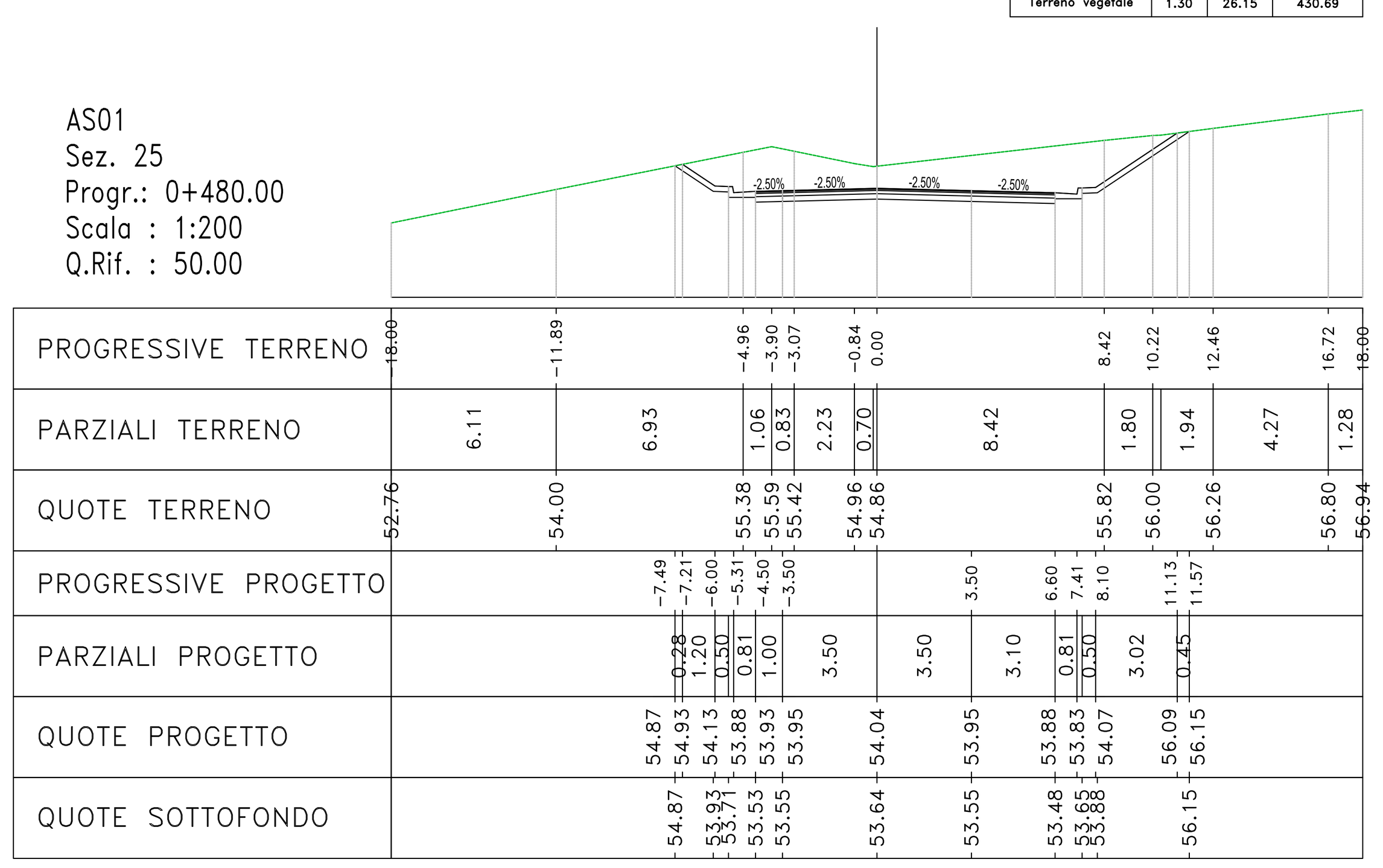

Materiali – Progr.0+500.00

Materiale	Area (m²)	Vol. (m³)	Vol. Cum. (m³)
Rilevato	0.00	0.00	177.64
Scavo	24.36	521.47	9459.68
Scotico	0.00	0.00	1655.82
Terreno vegetale	1.10	23.73	454.42

AS01
Sez. 26
Progr.: 0+500.00
Scala : 1:200
Q.Rif. : 50.00

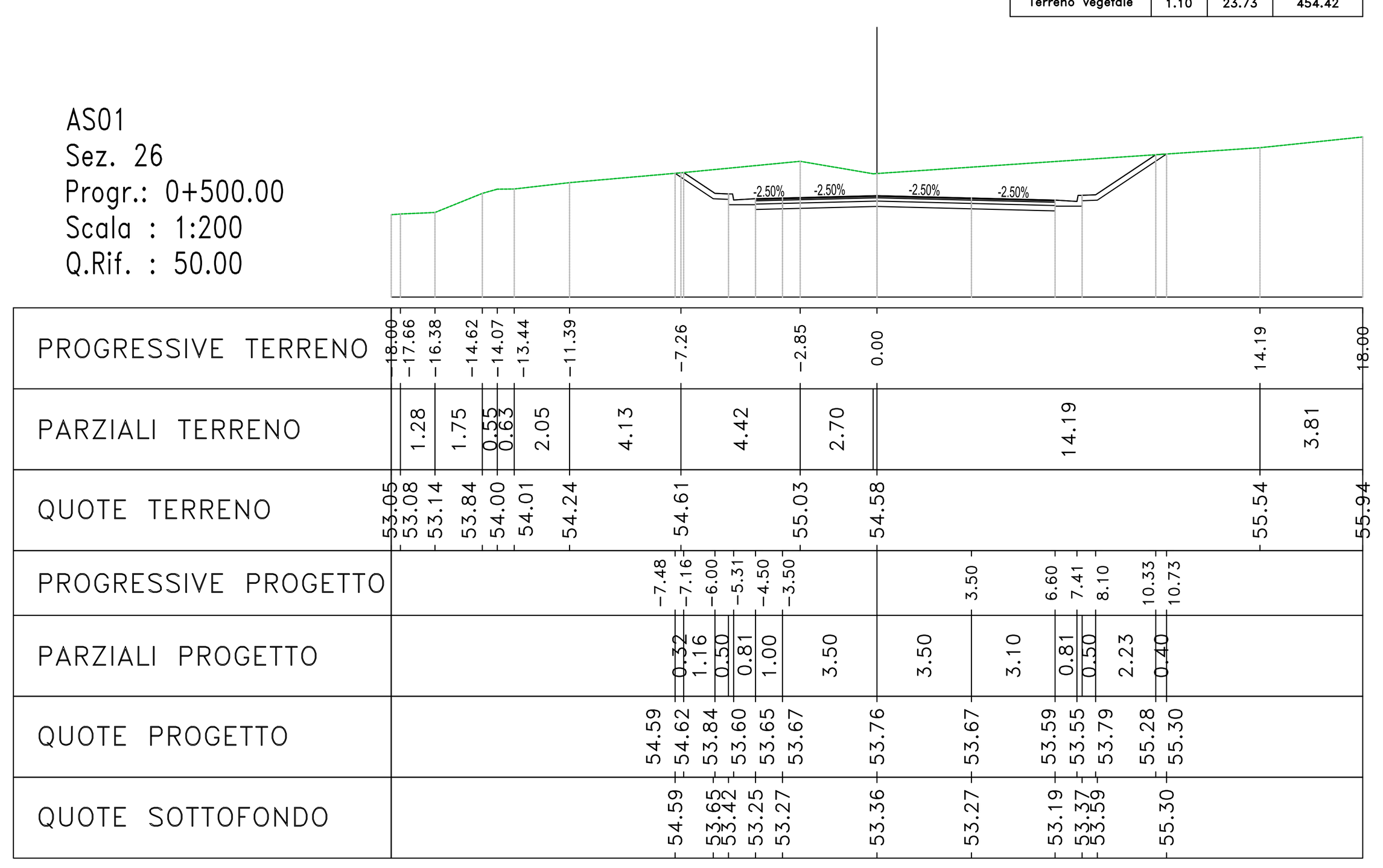

Materiali – Progr.0+520.00

Materiale	Area (m²)	Vol. (m³)	Vol. Cum. (m³)
Rilevato	0.00	0.00	177.64
Scavo	38.36	623.01	10082.69
Scotico	0.00	0.00	1655.82
Terreno vegetale	1.49	25.54	479.96

AS01
Sez. 27
Progr.: 0+520.00
Scala : 1:200
Q.Rif. : 50.00

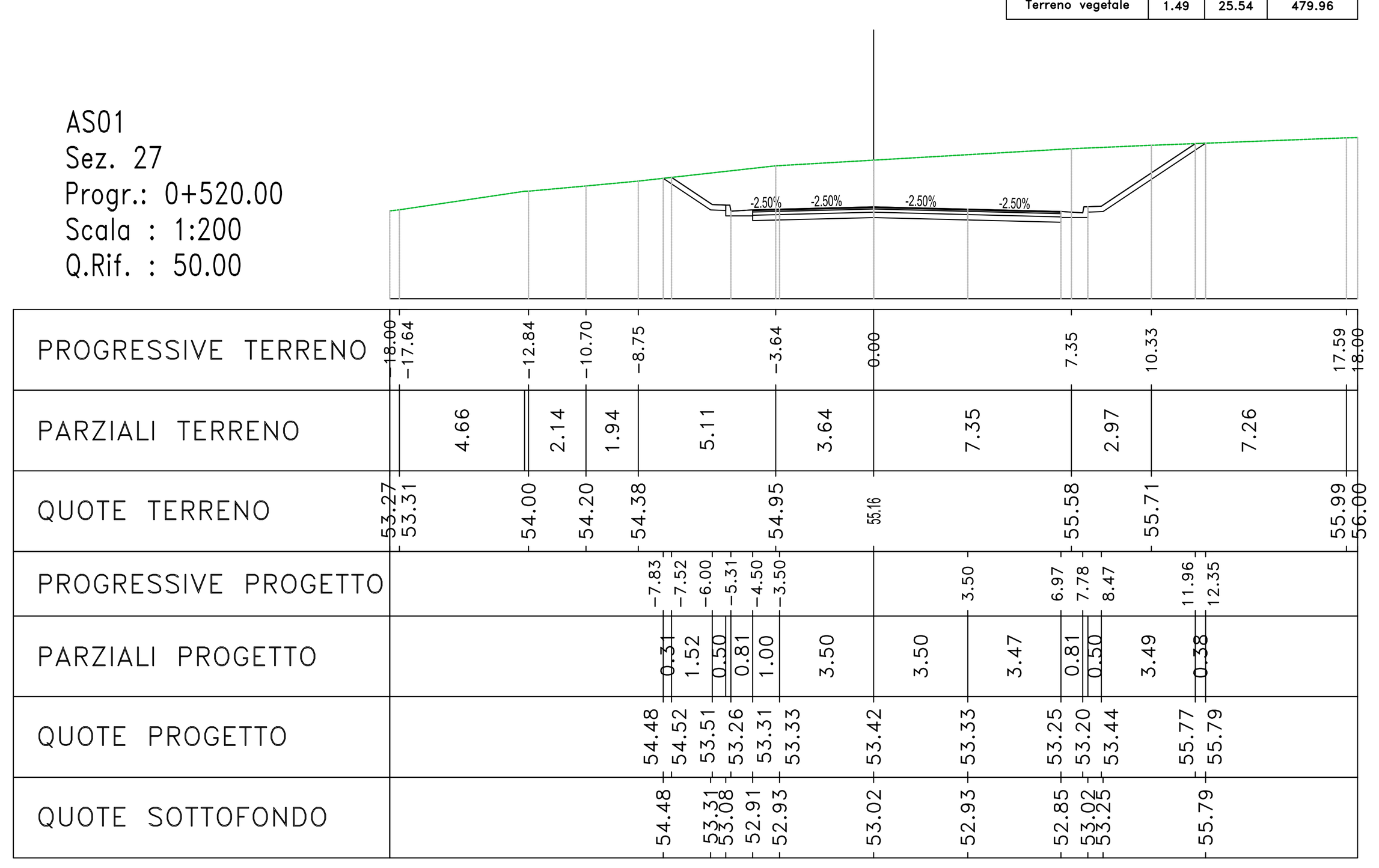

Materiali – Progr.0+540.00

Materiale	Area (m²)	Vol. (m³)	Vol. Cum. (m³)
Rilevato	0.00	0.00	177.64
Scavo	39.28	770.63	10853.32
Scotico	0.57	5.47	1661.29
Terreno vegetale	1.65	30.91	510.86

AS01
Sez. 28
Progr.: 0+540.00
Scala : 1:200
Q.Rif. : 50.00

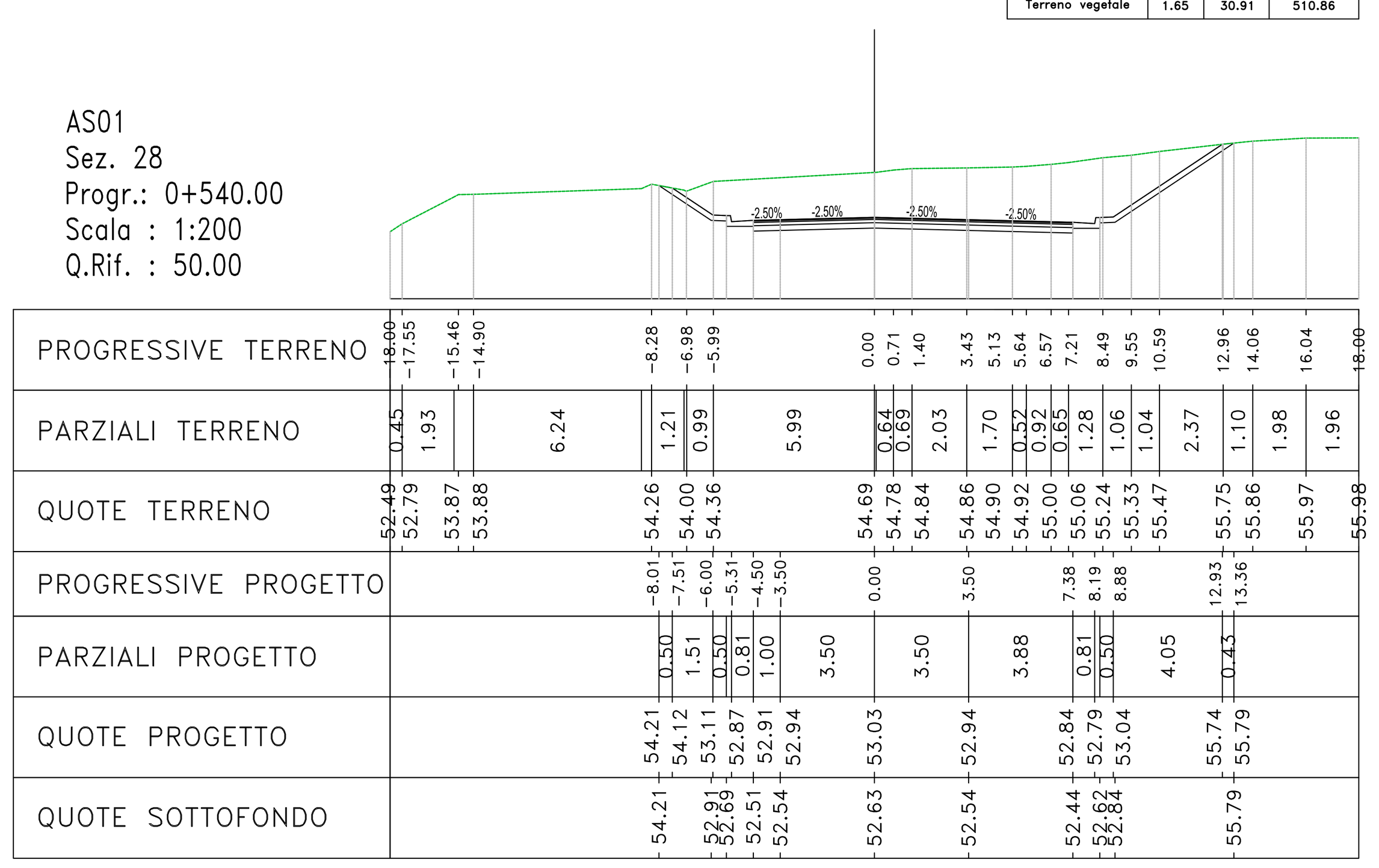

anas
GRUPPO FS ITALIANE

Direzione Progettazione e Realizzazione Lavori

S.S. 554 "Cagliaritana"

Adeguamento al tipo B dal km 12+000 al km 18+000

Ex S.S.125 Orientale Sarda – Connessione tra la S.S.554 e la nuova S.S.554

PROGETTO DEFINITIVO

COD. CA352

PROGETTAZIONE: ATI VIA - LOTTI - SERING - VDP - BRENG

RESPONSABILE DELL'INTEGRAZIONE DELLE PRESTAZIONI SPECIALISTICHE:
Dott. Ing. Francesco Nicchiarelli (Ord. Ing. Prov. Roma 14711)

PROGETTISTA:
Responsabile Tracciato stradale: *Dott. Ing. Massimo Capasso (Ord. Ing. Prov. Roma 26031)*
Responsabile Strutture: *Dott. Ing. Giovanni Piazza (Ord. Ing. Prov. Roma 27296)*
Responsabile Idraulica, Geotecnica e Impianti: *Dott. Ing. Sergio Di Maio (Ord. Ing. Prov. Palermo 2872)*
Responsabile Ambiente: *Dott. Ing. Francesco Ventura (Ord. Ing. Prov. Roma 14660)*

GEOLOGO:
Dott. Geol. Enrico Curcuruto (Ord. Geo. Regione Sicilia 966)

COORDINATORE SICUREZZA IN FASE DI PROGETTAZIONE:
Dott. Ing. Sergio Di Maio (Ord. Ing. Prov. Palermo 2872)

RESPONSABILE SIA:
Dott. Ing. Francesco Ventura (Ord. Ing. Prov. Roma 14660)

VISTO: IL RESPONSABILE DEL PROCEDIMENTO:
Dott. Ing. Francesco Corrias

GRUPPO DI PROGETTAZIONE
MANDATARIA: VIA INGEGNERIA
MANDANTI: LOTTI ingegneria SpA, SERING INGEGNERIA, vdp, BRENG

PROGETTO STRADALE
SISTEMAZIONE VIABILITA' SECONDARIA
AS01 – AS02 – AS03 VIABILITÀ CONFLUENTI SU ROTATORIA RT01
Sezioni trasversali AS01 da km 0+320 a 0+540

CODICE PROGETTO (PROGETTO / LIV. PROG. / ANNO)	NOME FILE	REVISIONE	SCALA:
DPCA0352 D 19	ACAD–CA352_S01PS00TRASZ01–05_A CODICE ELAB. S01PS00TRASZ02	A	1:200

REV.	DESCRIZIONE	DATA	REDATTO	VERIFICATO	APPROVATO
D		-	-	-	-
C		-	-	-	-
B		-	-	-	-
A	EMISSIONE	FEB 2020	V.SENSI	M.CAPASSO	F.NICCHIARELLI