

Legenda

- Diretrici principali di attraversamento
- Confine del contesto
- Area di intervento
- Sistema infrastrutturale**
 - Rete viaria
 - ++++ Ferrovia
- Sistema storico-culturale**
 - Beni architettonici, archeologici e valenze storico-culturali
- Sistema insediativo**
 - Aree urbanizzate principali
- Sistema delle aree naturali**
 - Reticolo idrografico
 - Bacini artificiali
- Sistema agricolo**
 - Aree a seminativi e colture
- Elementi detrattori del paesaggio**
 - Aree industriali e commerciali
 - Aree estrattive, cantieri, depositi

Fonte: Regione Autonoma della Sardegna, Geoportale Regione Sardegna shapefile Assetto Insediativo, Assetto Storico Culturale, Uso del Suoio 2008, Idrografia, Piano Paesaggistico Regionale della Sardegna approvato con D.G.R. n. 36/7 del 5.9.2016, Ambito 27 - Golfo Orientale di Cagliari



Direzione Progettazione e Realizzazione Lavori






S.S. 554 "Cagliaritana"

Adeguamento al tipo B dal km 12+000 al km 18+000


Ex S.S.125 Orientale Sarda – Connessione tra la S.S.554 e la nuova S.S.554

PROGETTO DEFINITIVO COD. CA352

PROGETTAZIONE: **ATI VIA - LOTTI - SERING - VDP - BRENG**

<p>RESPONSABILE DELL'INTEGRAZIONE DELLE PRESTAZIONI SPECIALISTICHE: Dott. Ing. Francesco Nichiarelli (Ord. Ing. Prov. Roma 14711)</p> <p>PROGETTISTA: Responsabile Tracciato stradale: Dott. Ing. Massimo Capasso (Ord. Ing. Prov. Roma 26031) Responsabile Strutture: Dott. Ing. Giovanni Piazza (Ord. Ing. Prov. Roma 22266) Responsabile Idraulico, Geotecnico e Impianti: Dott. Ing. Sergio Di Maio (Ord. Ing. Prov. Palermo 2872) Responsabile Ambientale: Dott. Ing. Francesco Ventura (Ord. Ing. Prov. Roma 14660)</p> <p>GEOLOGO: Dott. Geol. Enrico Curcurato (Ord. Geo. Regione Sicilia 966)</p> <p>COORDINATORE SICUREZZA IN FASE DI PROGETTAZIONE: Dott. Ing. Sergio Di Maio (Ord. Ing. Prov. Palermo 2872)</p> <p>RESPONSABILE SIA: Dott. Ing. Francesco Ventura (Ord. Ing. Prov. Roma 14660)</p> <p>VISTO: IL RESPONSABILE DEL PROCEDIMENTO: Dott. Ing. Francesco Corrias</p>	<p>GRUPPO DI PROGETTAZIONE</p> <p>MANDATARIA:</p> <div style="display: flex; justify-content: space-around; align-items: center;">    </div> <p>MANDANTE:</p> <div style="display: flex; justify-content: space-around; align-items: center;">   </div>
---	---

**RELAZIONE PAESAGGISTICA
CARTA DEL CONTESTO**



CODICE PROGETTO	NOME FILE	REVISIONE	SCALA:
PROGETTO	T00IA04AMBCT08A_CONTESTO		
D	LIV. PROG. ANNO		
D	19		
	CODICE ELAB.		
	T00IA04AMBCT08		
D			
C			
B			
A	EMISSIONE	FEB.2020	S.TERENZI F.VENTURA FANCHELLI
REV.	DESCRIZIONE	DATA	REDATTO VERIFICATO APPROVATO

